



1000112723128

Honvéd Bólyai János Sportegyesület1138 Budapest, Margitsziget 23800/1.
adószám: 19804943-1-41

ügyintéző: Polgár Csaba Álmos

telefon: +36 1 999-8133

email: Polgar.Csaba.Almos@budapest.hu

ikt. szám: FPH058 /978 - 32 /2021

hiv. szám: -

tárgy: Jogellenes közterület-használat
megszüntetése és közterület-használati díj
megállapítása**Hivatali kapun keresztül!**

Honvéd Bólyai János Sportegyesület (címe: 1138 Budapest, MARGITSZIGET SZIGET 23800/1., adószám: 19804943-1-41) közterület-használati önkormányzati hatósági ügyében eljárva a Tulajdonosi Bizottság a következő

határozatot

hozza:

- I. Megállapítja, hogy a Honvéd Bólyai János Sportegyesület (címe: 1138 Budapest, Margitsziget 23800/1., adószám: 19804943-1-41) 2013.10.24 – 2021.08.31. közötti időtartamban, a Budapest Margitsziget XIII-176-177 raszter vonalában hrsz.: 23800/1-ú közterületen lévő közforgalmú személyhajó-kikötő kikötői osztályú kikötői létesítményének fennmaradásával jogellenes közterület-használatot valósított meg. Kötelezi a Honvéd Bólyai János Sportegyesületet (címe: 1138 Budapest, Margitsziget 23800/1., adószám: 19804943-1-41), hogy a Budapest, Margitsziget 23800/1 hrsz-ú közterületen a kikötői létesítmény közterület-használatát a XIII-176-177 raszter vonalában a határozat véglegessé válásától számított 120 napon belül szüntesse meg, a kikötői létesítményhez kapcsolódó 4 db kikötőbak, 2 db támdorong fészek, 2 db támdorong, a bejáróhidhoz tartozó parti acél híd támasz, a bejáróhid eltávolításával a közterületet kártérítési, kártalanítási vagy egyéb igény nélkül rendeltetésszerű használatra alkalmas eredeti állapotában állítsa helyre.**
- II. Kötelezi a Honvéd Bólyai János Sportegyesületet (címe: 1138 Budapest, Margitsziget 23800/1., adószám: 19804943-1-41), hogy a megvalósított jogellenes közterület-használat után 7 427 498,- Ft, azaz hétmillió-négyszázhuszonezer-négyszázkilencvennyolc forint közterület-használati díjat fizessen meg a határozat véglegessé válásától számított 8 napon belül a Fővárosi Önkormányzat 11784009-15490012-11570002 számú Közterület-használati díj számlájára.**

A döntés ellen a közléstől számított 15 napon belül Budapest Főváros Önkormányzata Közgyűléséhez címzett, de a Fővárosi Közgyűlés Tulajdonosi Bizottságának benyújtandó fellebbezést lehet előterjeszteni.

Az illetékbélyeggel ellátott fellebbezést személyesen Budapest Főváros Főpolgármesteri Hivatal Ügyfélszolgálati Irodájánál (Budapest 1052, Bárczy I. utca 1-3.), postai úton a 1840 Budapest postacímre (Főpolgármesteri Hivatal Vagyongazdálkodási Főosztály) vagy elektronikus úton az illeték Fővárosi Önkormányzat 11784009-15490012-11590000 számú Közterületi eljárási illeték számlájára történő megfizetését igazoló bizonylattal az ugyfelszolgalat@budapest.hu címre kell benyújtani.

A fellebbezés illetéke a fellebbezéssel érintett vagy vitatott összeg minden megkezdett 10 000 forintja után 400 forint, de legalább 5000 forint, legfeljebb 500 000 forint. Ha a fellebbezés tárgyának értéke pénzben nem állapítható meg, a fellebbezés illetéke 5000 forint.

Fellebbezni csak a megtámadott döntésre vonatkozóan, tartalmilag azzal közvetlenül összefüggő okból, illetve csak a döntésből közvetlenül adódó jog- vagy érdeksérelemre hivatkozva lehet.

A fellebbezést indokolni kell. A fellebbezésben csak olyan új tényre lehet hivatkozni, amelyről az elsőfokú eljárásban az ügyfélnek nem volt tudomása, vagy arra önhibáján kívül eső ok miatt nem hivatkozott.

A fellebbezésre jogosult a fellebbezési határidőn belül a fellebbezési jogáról lemondhat. A fellebbezési jogról történő lemondás nem vonható vissza, arra egyebekben a kérelemre vonatkozó szabályok az irányadóak.

A fellebbezés elbírálása a Fővárosi Közgyűlés hatáskörébe tartozik. A fellebbezésnek a határozat véglegessé válására és végrehajtására halasztó hatálya van. A hatóság döntésének véglegessége a döntés közzétételével áll be. Ha az adott ügytípusban törvény megengedi a fellebbezést, a hatóság döntése véglegessé válik, ha

- a) ellene nem fellebbeztek, és a fellebbezési határidő letelt,
- b) a fellebbezésről lemondtak vagy a fellebbezést visszavonták, vagy
- c) a másodfokú hatóság az elsőfokú hatóság döntését helybenhagyta, a másodfokú döntés közzétételével.

Az eljárási cselekmény során eljárási költség nem merült fel, ezért annak megállapításáról és viseléséről nem rendelkezett.

INDOKOLÁS

1. Előzmény

Budapest Főváros Főpolgármesteri Hivatal 2019. december 3. napján fellebbezéssel élt a Honvéd Bólyai János Sportegyesület Budapest Főváros Kormányhivatala Közlekedési Főosztály által hozott BP/0803/00869-5/2019. iktatószámú, XIII/176 rászterben lévő kikötőhely üzemben tartási engedélye ellen.

A Honvéd Bólyai János Sportegyesület 2020. február 19. napján Budapest Margitsziget 23800/1 hrsz. part közterületen kikötői létesítmény híd céljából 2020. február 20 – 2020.december 31. terjedő időszakra közterület-használati hozzájárulás kiadását kérte.

A kérelmező a hiánypótlási végzésben megadott 30 napos határidőn belül nem válaszolt, a hiányzó dokumentumokat a 2020. április 2. napig nem pótolta. A hiányosságok miatt a tényállás nem tisztázható, a döntéshozatalhoz nem elegendőek a rendelkezésre álló adatok.

Az Ákr. 47. § (1) bekezdés b) alapján a Honvéd Bólyai János Sportegyesület kérelmére indult eljárást a hatóság megszüntette.

A Fővárosi Önkormányzati Rendészeti Igazgatóság 2021. március 24. és 2021. március 25. napján közterületi helyszíni ellenőrzést folytatott le a Margitsziget északi csúcsánál. Az eljáró közterület-felügyelet megállapította, hogy a kikötői létesítményt közterület használati hozzájárulás nélkül használták, jogsértés megtörténtéről a tulajdonos önkormányzatot jegyzőkönyvek megküldésével tájékoztatta.

2. Hivatalból indult eljárás

A fentiekben foglalt körülmények alapján, figyelemmel az önkormányzati hatósági eljárásra irányadó jogszabályi rendelkezésekre, valamint a Fővárosi Önkormányzati Rendészeti Igazgatóság által 2021. március 24. és 2021. március 25. napján felvett, a Fővárosi Önkormányzathoz 2021. április 8 napján érkezett, helyszíni

ellenőrzés megállapításai alapján a Fővárosi Önkormányzat hivatalbóli eljárást indított a jogellenes közterület-használat(ok) haladéktalan megszüntetése iránt 2021. április 16. napján, mivel a Honvéd Bólyai János Sportegyesület a Budapest, Margitsziget XIII-176-177 raszter vonalában ((23800/1) hrsz) helyszínen lévő kikötői létesítményére vonatkozóan közterület-használati hozzájárulással nem rendelkezik, amelyről az ügyfelet a hatóság az FPH058 /978 - 5 /2021 iktatószámú végzésben értesítette. A végzést az Ügyfél – hivatali kapun keresztül - 2021. április 16. napján átvette.

A hatóság FPH058 /978 - 6 /2021 iktatószámú végzésében értesítette az ügyfelet az eljárás során feltárt bizonyítékról, melyben megküldte a a Fővárosi Önkormányzati Rendészeti Igazgatóság 2021. március 24. és 2021. március 25. napján kelt jegyzőkönyveit. A végzést az Ügyfél – hivatali kapun keresztül - 2021. április 16. napján átvette.

3. Bizonyítékok ismertetése az ügyféllel

A hatóság az ügyben 2021. április 16-án hozott FPH058 /978 - 7 /2021 iktatószámú végzésében megkereste a Budapest Közút Zrt.-t, hogy 10 napon belül a Budapest, Margitsziget XIII/176-177 raszterben található kikötőnél szíveskedjenek a kikötőhöz kapcsolódó kikötői létesítményeket, kikötőbakokat, támdorongokat, bejáróhidat lefényképezni, EOv bemérésüket elvégezni és az ezekhez tartozó helyrajzi számot beazonosítani.

Az ügyfél 2021. április 19. napján érkezett levelében észrevételeket tett a hivatalból történő eljárás indításával kapcsolatban.

A hatóság a tényállás tisztázása érdekében az ügyfelet nyilatkozattételre hívta fel 2021. április 20. napján az FPH058 /978 - 10 /2021 iktatószámú végzésben, melyben a hatóság kérte az ügyfelet, hogy 8 napon belül tegyen nyilatkozatot, illetve csatolja a kért dokumentumokat. Az FPH058 /978 - 10 /2021 iktatószámú végzést az ügyfél hivatali kapun keresztül 2021. április 20. napján átvette.

Az ügyfél 2021. április 21. napján válaszolt az FPH058 /978 - 10 /2021 iktatószámú levélre.

A hatóság az ügyben 2021. április 20-án hozott FPH058 /978 - 9 /2021 iktatószámú végzésében megkereste a Közép-Duna-völgyi Vízügyi Igazgatóságot, hogy 15 napon belül küldje meg a Budapest, Margitsziget XIII/176-177 raszterben található kikötőre vonatkozó jelenleg érvényes mederhasználati szerződést. A Közép-Duna-völgyi Vízügyi Igazgatóság 2021. április 27. napján válaszolt.

A hivatal az Ügyfelet az FPH058 /978 - 15 /2021 iktatószámú végzéssel értesítette, hogy az önkormányzati hatósági ügyében bizonyítási eljárást folytatott le. A Közép-Duna-völgyi Vízügyi Igazgatóság által megküldött bérleti szerződést (Ü.sz: 00969-0002/2017) a végzésünkhöz csatoltuk. A végzést az ügyfél hivatali kapun keresztül 2021. április 27. napján átvette.

A hatóság az ügyben 2021. április 20-án hozott FPH058 /978 - 8 /2021 iktatószámú végzésében megkereste a Budapest Főváros Kormányhivatala Országos Közúti és Hajózási Hatósági Főosztályát, hogy 15 napon belül küldje meg a Budapest, Margitsziget XIII/176-177 raszterben található kikötőre vonatkozó jelenleg érvényes engedélyeket. A Budapest Főváros Kormányhivatala Országos Közúti és Hajózási Hatósági Főosztálya 2021. április 28. napján válaszolt.

A Budapest Főváros Kormányhivatala Országos Közúti és Hajózási Hatósági Főosztály 2021. április 28. napján megküldte a Honvéd Bólyai János Sportegyesületet nevére szóló UVH/HF/NS/A/5082/8/2013. iktatószámú Budapest, Duna (pesti-ág) 1651+500 fkm jobb parti szelvényében (XIII/176 raszter) megvalósított közforgalmú úszóműves kikötőhely használatbavételi engedélye tárgyú határozatot, valamint a UVH/HF/NS/A/2456/4/2016 iktatószámú Budapest, 1651,500 fkm jobb parti szelvényében (XIII/176 raszter) üzemeltetett nagy- és kishajók fogadására alkalmas úszóműves kikötőhely adatváltás átvezetése tárgyú határozatot. Az UVH/HF/NS/A/5082/8/2013. iktatószámú határozat üzemben tartására vonatkozó rész 2018. december 18. napjáig volt érvényes.

A hivatal az Ügyfelet az FPH058 /978 - 20 /2021 iktatószámú végzéssel értesítette, hogy az önkormányzati hatósági ügyében bizonyítási eljárást folytatott le. A Budapest Főváros Kormányhivatala Országos Közúti és Hajózási Hatósági Főosztálya által megküldött dokumentumokat (UVH/HF/NS/A/5082/8/2013. iktatószámú használatba vételi és üzemben tartási engedély határozat, valamint a UVH/HF/NS/A/2456/4/2016. iktatószámú adatváltás átvezetése határozat) a végzésünkhöz csatoltuk. A végzést az ügyfél hivatali kapun keresztül 2021. május 3. napján átvette.

A hatóság az ügyben 2021. április 28-án hozott FPH058 /978 - 18 /2021 iktatószámú végzésében megkereste a MNV Zrt.-t, hogy 7 napon belül küldje meg a Budapest, Margitsziget a (23800/1) helyrajzi számú területre a Honvéd Bólyai János Sportegyesülettel kötött vagyonkezelői szerződés másolatát. Az MNV Zrt. 2021. május 11. napján megküldte a kért dokumentumokat, a 640352-2000/0100 számú vagyonkezelési szerződés, valamint a 640352-2007/0150 számú vagyonkezelési szerződésmódosítás másolati példányát.

A hivatal az Ügyfelet az FPH058 /978 - 22 /2021 iktatószámú végzéssel értesítette, hogy az önkormányzati hatósági ügyében bizonyítási eljárást folytatott le. Az MNV Zrt. által megküldött dokumentumokat a végzésünkhöz csatoltuk. A végzést az ügyfél hivatali kapun keresztül 2021. május 13. napján átvette.

A hatóság az ügyben 2021. április 27-én hozott FPH058 /978 - 16 /2021 iktatószámú végzésében megkereste a Közép-Duna-völgyi Vízügyi Igazgatóságot, hogy 15 napon belül küldje meg a Budapest, Margitsziget XIII/177 raszterben is található kikötőre vonatkozó jelenleg érvényes mederhasználati szerződést, vagy nyilatkozatukat, ha mederhasználati szerződést nem kötöttek a XIII/177 raszterre is. A Közép-Duna-völgyi Vízügyi Igazgatóság 2021. május 13. napján megküldte megküldte a válaszát.

A Közép-Duna-völgyi Vízügyi Igazgatóság 2021. május 13. napján megküldött válasza alapján a XIII/177 számú rasztermező tekintetében nem áll fenn Közép-Duna-völgyi Vízügyi Igazgatósággal kötött hatályos bérleti szerződés, tudomásuk szerint a jelenleg hatályos mederhasználati (bérleti) szerződéssel rendelkező Honvéd Bólyai János Sportegyesület a XIII/175-176 számú rasztermezők helyett a XIII/176-177 számú rasztermezőket használja.

A hivatal az Ügyfelet az FPH058 /978 - 25 /2021 iktatószámú végzéssel értesítette, hogy az önkormányzati hatósági ügyében bizonyítási eljárást folytatott le. A Közép-Duna-völgyi Vízügyi Igazgatóság által megküldött válaszát a végzésünkhöz csatoltuk. A végzést az ügyfél hivatali kapun keresztül 2021. május 19. napján átvette.

A hatóság az ügyben 2021. május 13-án hozott FPH058 /978 - 24 /2021 iktatószámú végzésében megkereste a Magyar Nemzeti Vagyonkezelő Zrt.-t, tekintettel arra, hogy a MNV Zrt. 2021. május 11. napján megküldött 640352-2000/0100 számú vagyonkezelési szerződéshez, valamint a 640352-2007/0150 számú vagyonkezelési szerződésmódosításhoz helyszínrajz eredetileg nem került csatolásra, valamint a szerződésekben nem megállapítható, hogy a vagyonkezelésbe adott 3260 m² földterület hol található.:

1. a 640352-2000/0100 számú vagyonkezelési szerződés, valamint a 640352-2007/0150 számú vagyonkezelési szerződésmódosítás szerint a Honvéd Bólyai János Sportegyesület részére vagyonkezelésbe átadott 3260 m²-es földterületet helyszínrajzon jelenítse meg és küldje meg
2. a 640352-2007/0150 számú vagyonkezelési szerződésmódosítás 6.4 pontja alapján a vagyonkezelő által 2007. évet követően a Duna-parti építési szabályzat Margitsziget területére vonatkozó 31/2016. (X. 25.) Főv. Kgy. rendelet 1a mellékleten „A” területrészen jelölt, sárga határvonalon kívüli területen elvégzett karbantartási, rendbentartási, felújítási munkálatokról és beruházásokról küldjön tájékoztatást.

A Budapest Közút Zrt. az FPH058 /978 - 7 /2021. iktatószámú végzésre 2021. június 16. napján küldte meg a válaszát.

A hivatal az Ügyfelet az FPH058 /978 - 29 /2021 iktatószámú végzéssel értesítette, hogy az önkormányzati hatósági ügyében bizonyítási eljárást folytatott le. A Budapest Közút Zrt. által megküldött felmérés eredményét végzésünkhöz csatoltuk. A végzést az ügyfél hivatali kapun keresztül 2021. június 23. napján átvette.

A Magyar Nemzeti Vagyonkezelő Zrt. az FPH058 /978 - 24 /2021 iktatószámú végzésre 2021. június 25. napján küldte meg a válaszát.

A hivatal az Ügyfelet az FPH058 /978 - 31 /2021 iktatószámú végzéssel értesítette, hogy az önkormányzati hatósági ügyében bizonyítási eljárást folytatott le. A Magyar Nemzeti Vagyonkezelő Zrt. válaszát végzésünkhöz csatoltuk. A végzést az ügyfél hivatali kapun keresztül 2021. július 16. napján átvette.

4. Bizonyítékok értékelése

a) A terület tulajdonjoga

A határozathoz csatolt tulajdoni lap alapján a Budapest, Margitsziget (23800/1) hrsz. 106457/109717 hányadban a Fővárosi Önkormányzat tulajdonában, 3260/109717 hányadban a Magyar Állam tulajdonában van. A tulajdoni lap szerint a terület művelési ága kivett szálloda és közpark.

Az ügyfél 2021. április 19. napján érkezett levelében jelezte, hogy a 1138 Budapest, Margitsziget (23800/1) hrsz-ú terület osztatlan közös tulajdon a fővárosnak és az MNV (Magyar Állam) Zrt-nek, amely állami területnek egyesületük a tulajdoni lapra bejegyzett vagyonkezelője, így a felek tulajdonostársak, valamint jelezték, hogy társadalmi szervezetük vagyonkezelői jogosultsága az MNV Zrt.-vel kötött szerződésen alapszik. Az ügyfél jelezte, hogy tekintettel arra, hogy az egyesület a használója, kezelője, kötelezettje a területnek, értelmezhetetlen a területre használati engedélyt kérni.

A tulajdoni lap alapján a Fővárosi Önkormányzat tulajdoni hányada 106457/109717, a Magyar Államé 3260/109717. A tulajdoni lapon a Honvéd Bolyai János Katonai Műszaki Főiskola Sportegyesülete mint vagyonkezelő van feltüntetve. Ezzel összefüggésben a hatóság a FPH058 /978 - 10 /2021 végzésben kérte az ügyfelet, hogy a vagyonkezelői jogosultságának igazolásaként az MNV Zrt.-vel kötött szerződés másolatát küldje meg.

Az ügyfél vagyonkezelői jogosultságának igazolásaként az MNV Zrt.-vel kötött szerződés másolatát nem küldte meg. A hatóság ezt követően az FPH058 /978 - 18 /2021 iktatószámú végzésében megkereste a MNV Zrt.-t, hogy 7 napon belül küldje meg a Budapest, Margitsziget a (23800/1) helyrajzi számú területre a Honvéd Bolyai János Sportegyesülettel kötött vagyonkezelői szerződés másolatát. Az MNV Zrt. 2021. május 11. napján megküldte a kért dokumentumokat, a 640352-2000/0100 számú vagyonkezelési szerződés, valamint a 640352-2007/0150 számú vagyonkezelési szerződésmódosítás másolati példányát.

A megküldött szerződésekből nem volt megállapítható, hogy a vagyonkezelésbe adott 3260 m² földterület hol található:

A 640352-2000/0100 számú vagyonkezelési szerződés 4.1 pontja szerint:

A Szerződés tárgyát képezi a Magyar Állam tulajdonában lévő, a Fővárosi Kerületek Földhivatala Budapest nyilvántartásában szereplő, természetben a Budapest, XIII. ker., belterület (Margitsziget északi csúcsán található sportkoronglőtér), (23800/1) helyrajzi számú, 3.260./109.717 tulajdoni hányadú sportkoronglövészet céljait szolgáló terület az alábbi ingatlanegyüttesből áll:

- földterület: 3.260 m²

- 3 db saját építésű épületegyüttes: 62,5 m²

A 640352-2000/0100 számú vagyonkezelési szerződés mellékleteként csatolt a sportcélú részingatlan vagyonkezelői jogának birtokbaadásáról szóló jegyzőkönyv 3. pontjában, az ingatlan adatainál feltüntették, hogy az ingatlan földterülete 3260 m², a földterület az Árpád híd szigeti lejáróját határoló fal és a vízi védművek által határolt terület.

A 640352-2007/0150 számú vagyonkezelési szerződésmódosítás 2.1 szerint a szerződés tárgyát képezi az államháztartásról szóló, többször módosított 1992. évi XXVIII. törvény {továbbiakban: Áht.} 109/ F.§ (2) bekezdésének b.) pontjában meghatározott jog hatálya alá tartozó- Áht. 109/B §-ában definiált-és a jelen szerződés 1. számú elválaszthatatlan mellékletében felsorolt kincstári vagyon (a továbbiakban: kezelt vagyon).

A 2.2. pontja alapján a kezelt vagyon egyes elemeinek - a rendelkezésre álló nyilvántartás szerint - (könyvszerinti) értéke: föld 3620 m², 35.000.000 Ft.

A kezelt vagyonba tartozó ingatlanrész szerződéskötés kori műszaki állapotát a műszaki állapotfelmérés rögzíti, mely a jelen szerződés 2. számú elválaszthatatlan mellékletét képezi.

A vagyonkezelési 2. sz. melléklete szerint a kezeltvagyonba tartozó ingatlanrészek műszaki állapota:

A Vagyonkezelő csak a Margit-sziget csúcsán lévő sportcélokat szolgáló koronglövő földterületet kapta vagyonkezelésbe, így a szigetcsúcs állagának megtartása, ill. védelme képezi a feladatát. Ilyen jellegű feladat a Duna vízmozgása által megrongálódott támfal rendben tartása, valamint a parti közlekedő utak rendszeres karbantartása.

Tekintettel arra, hogy a MNV Zrt. 2021. május 11. napján megküldött 640352-2000/0100 számú vagyonkezelési szerződéshez, valamint a 640352-2007/0150 számú vagyonkezelési szerződésmódosításhoz helyszínrajz eredetileg nem került csatolásra, valamint a szerződésekből nem megállapítható, hogy a vagyonkezelésbe adott 3260 m² földterület hol található, ezért a hatóság megkereste a Magyar Nemzeti Vagyonkezelő Zrt-t FPH058 /978 - 24 /2021 iktatószámú végzésében, hogy 7 napon belül a 640352-2000/0100 számú vagyonkezelési szerződés, valamint a 640352-2007/0150 számú vagyonkezelési szerződésmódosítás szerint a Honvéd Bolyai János Sportegyesület részére vagyonkezelésbe átadott 3260 m²-es földterületet helyszínrajzon jelenítse meg.

A Magyar Nemzeti Vagyonkezelő Zrt. 2021. június 25. napján válaszolt, azonban helyszínrajzot nem tudott csatolni. Az MNV Zrt. nyilatkozata szerint megkereste az Ingatlan - helyszíni ismeretek birtokában lévő – Vagyonkezelőjét, a Honvéd Bolyai János Sportegyesületet a Végzésben foglalt kérdések megválaszolása érdekében.

Az MNV Zrt. a Honvéd Bólyai János Sportegyesület tájékoztatása alapján az alábbiakat nyilatkozta:
„A Sportegyesületnek, az Ingatlannal kapcsolatban csak a Budapest Főváros Kormányhivatala Földhivatali Főosztály a által nyilvántartott térképmásolata áll rendelkezésére. Tájékoztatásuk szerint egyéb helyszínrajz nincs birtokukban az érintett Ingatlanról. A Sportegyesület vagyonkezelésében az SZT-54973 számú vagyonkezelési szerződés (a továbbiakban: Vagyonkezelési szerződés) szerint a Budapest XIII. kerület belferület (23800/1) helyrajzi számú (a továbbiakban: Ingatlan) 3260 m²- nagyságú sportkoronglövészet céljait szolgáló ingatlan tartozik, amely földterület az Árpád híd szigeti lejáróját határoló fal és a vízi védművek által határolt terület között helyezkedik el, a Vagyonkezelési szerződés 1. számú mellékletében foglaltak szerint. A Sportegyesület tájékoztatása szerint a Végzés mellékleteként megküldött a Duna-parti építési szabályzat Margitsziget területére vonatkozó 31/2016. 25.) Főv. Kgy. rendelet 1a melléklete szerinti szabályozási tervlap narancssárga vonallal jelölt, elkeríthető területként meghatározott rész a tulajdoni lap szerinti vagyonkezelési jog alá tartozó terület, mely a Duna medrével határos. A narancssárga vonalon kívül eső terület a Duna meder, amely a hatályos jogszabályok szerint a Magyar Állam tulajdona.”

A hatóság az MNV Zrt. azon nyilatkozatával egyetért, hogy megküldött a Duna-parti építési szabályzat Margitsziget területére vonatkozó 31/2016. 25.) Főv. Kgy. rendelet 1a melléklete szerinti szabályozási tervlap narancssárga vonallal jelölt, elkeríthető területként meghatározott rész a tulajdoni lap szerinti vagyonkezelési jog alá tartozó terület.

A hatóság az MNV Zrt. azon nyilatkozatával nem ért egyet, hogy narancssárga vonalon kívül eső terület a Duna meder, amely a hatályos jogszabályok szerint a Magyar Állam tulajdona.

Az ügyfél 2021. április 19. napján érkezett levelében ezzel összefüggésben az alábbi észrevételeket tette: Jelezték, hogy a Földhivatal nyilvántartása szerint az ingatlan határa a Duna mederrel határos. A főváros által vitatott rész a Duna meder maga, amely ideális vízállás mellett víz alatt áll.

Jelezték, hogy a nemzeti vagyonról szóló 2011. évi CXCVI. törvény 1. számú melléklete szerint az állam kizárólagos tulajdonában lévő dolgok között sorolja fel a Duna folyót. A Vízirajzi fogalomtár meghatározásai szerint:

Meder: a vízfolyást vagy állóvizet magába foglaló természetes mélyedés vagy kiépített terepalakulat, amelyet meghatározott partvonalig a víz rendszeresen elborít.

Tekintettel az alábbi jogszabályokra a hatóság megállapította, hogy a meder területét az ingatlannyilvántartás határozza meg:

1995. évi LVII. törvény a vízgazdálkodásról 1. számú melléklet az 1995. évi LVII. törvényhez Fogalom meghatározások 12. pontja szerint „meder: a vízfolyást vagy állóvizet magában foglaló természetes mélyedés vagy kiépített terepalakulat, amelyet meghatározott partvonalig a víz rendszeresen elborít.”

72/1996. (V. 22.) Korm. rendelet a vízgazdálkodási hatósági jogkör gyakorlásáról

„10. § (1) A felszíni vizek partvonalát - kérelemre vagy hivatalból a környezet- és természetvédelmi előírásokra is figyelemmel - a vízügyi hatóság határozattal állapítja meg. A partvonalat, ha a terepadottságok vagy egyéb körülmények indokolják természetben is ki kell tűzni.

(3) A vízügyi hatóságnak a vizek partvonalát megállapító határozatában meg kell jelölni az ingatlan-nyilvántartási változás átvezetéshez szükséges bejegyzés jogcímét, a módosult partvonal következtében az egyes ingatlanok adatainak változását.”

120/1999. (VIII. 6.) Korm. rendelet a vizek és a közcélú vízellátási-művek fenntartására vonatkozó feladatokról 5. § (5) bekezdése a meder és a part találkozási vonala a partvonal, amelynek a meghatározásáról a területileg illetékes vízügyi hatóság határoz.

A hatóság álláspontja szerint tulajdonjog határa nem egy változó érték, ami az aktuális vízállással változik. Ezt alátámasztja a Közép-Duna-völgyi Vízügyi Igazgatóság által megküldött bérleti szerződés (Ü.sz: 00969-0002/2017) is, amiben a 23806/1 hrsz szerepel, azaz a Közép-Duna-völgyi Vízügyi Igazgatóság a földrészlet határának a telekhatárt tekinti.

A hatóság álláspontja szerint a földrészlet tulajdon jogának a határa a hatósági döntéseken alapuló ingatlannyilvántartás szerinti telekhatár, ami a a Duna-parti építési szabályzat Margitsziget területére vonatkozó 31/2016. (X. 25.) Főv. Kgy. rendelet 1a mellékletében, valamint a Budapest Közút Zrt. 2021. június 16. napján megküldött felémérésében is feltüntetésre került.

A hatóság a fenti bizonyítékok alapján megállapította, hogy a Honvéd Bólyai János Sportegyesület a Duna-parti építési szabályzat Margitsziget területére vonatkozó 31/2016. 25.) Főv. Kgy. rendelet 1a melléklete szerinti szabályozási tervlap narancssárga vonallal jelölt, elkeríthető területként meghatározott részt kapta vagyonkezelésbe (3260 m²). A hatóság a fenti bizonyítékok, valamint a Budapest Közút Zrt. 2021. június 16.

napján megküldött felmérése alapján megállapította, hogy a kikötői létesítmény az osztatlan közös tulajdonú, de a Fővárosi Önkormányzat többségi tulajdonában lévő ingatlanon található, a használt terület nem a Honvéd Bólyai János Sportegyesület vagyonekezelésébe kapott területen található, így a vagyonekezelői jogokat és kötelezettségeket a hatóság a döntése meghozatalánál nem vette figyelembe.

b) Fkr. hatálya

Az Fkr. 1. § (1) bekezdése alapján a rendelet hatálya Budapest főváros közigazgatási területén a Fővárosi Önkormányzat tulajdonában álló közterületekre terjed ki.

Az Fkr. 1. § (2) a) pontja szerint a rendelet alkalmazása szempontjából közterület a Fővárosi Önkormányzat tulajdonában álló, az ingatlan-nyilvántartás helyrajzi számmutatójában közterületként nyilvántartott földrészlet. Az Fkr. 1. § (2) b) pontja szerint a Fővárosi Önkormányzat tulajdonában álló, az a) pontban foglaltakon kívüli egyéb földrészlet vagy építmény közhasználatra átadott részére.

Az Fkr. 1. § (2) b) alapján az Fkr hatálya kiterjed a közterület-használattal érintett területre, mivel megállapításra került, hogy az Honvéd Bólyai János Sportegyesület által vagyonekezelésbe kapott területen kívül található, így az a Fővárosi Önkormányzat tulajdonában van, valamint a terület közhasználatra átadott, mivel a Fővárosi Önkormányzati Rendészeti Igazgatóság által 2021. március 24. és 2021. március 25. napján felvett jegyzőkönyve, valamint a Budapest Közút Zrt. 2021. június 16. napján megküldött felmérése alapján a terület szabadon megközelíthető.

Emellett az Fkr. 1. § (2) a) alapján is kiterjed a közterület-használattal érintett területre mivel a helyrajzi szám az ingatlan-nyilvántartási térképen zárójeles megjelöléssel van feltüntetve jelezve annak közterületi jellegét.

c) Közterület-használat tárgya

A közterületek rendeltetéstől eltérő használatát a Fővárosi Önkormányzat tulajdonában álló közterületek használatáról szóló 3/2013. (III.8.) Főv. Kgy. rendelet (a továbbiakban: Fkr.) szabályozza.

Az Fkr. 5. § (2) bekezdés 4a. pontja alapján a Duna partvonalával közvetlenül határos területeknek hajók, úszólétesítmények vagy mederhasználati vízilétesítmények kikötése céljából történő igénybeviteléhez, így különösen a hajók, úszólétesítmények vagy mederhasználati vízilétesítmények kikötését szolgáló rögzítőeszköz (kikötőbak, támdorong), feljáró vagy bármely egyéb kikötői létesítmény igénybeviteléhez, vagy ilyen rögzítőeszköz (kikötőbak, támdorong), feljáró vagy bármely egyéb kikötői létesítmény létesítéséhez, fennmaradásához;) közterület-használati hozzájárulást kell beszerezni.

Az Fkr. 2. § j) pontja alapján a kikötői létesítmény: az úszólétesítmények kikötésére vagy egyéb mederhasználati vízilétesítmények partkapcsolata részére kijelölt vagy azok részére fenntartott parterület, amely alkalmas a víziközlekedéssel, személyek be- és kiszállításával, árukezeléssel, áruátrakással és elosztással, valamint az úszólétesítmények hajózásra alkalmasságának megőrzésével kapcsolatos tevékenység végzésére.

A Fővárosi Önkormányzati Rendészeti Igazgatóság 2021. március 24. és 2021. március 25. napján közterületi helyszíni ellenőrzése szerint a Margitsziget északi csúcsánál ((23800/1) hrsz) észlelték, hogy a közterületet kikötői létesítmény céljából használják.

A jegyzőkönyvekhez csatolt helyszínrajzok alapján pontosan nem volt megállapítható, hogy a kikötői létesítmények pontosan hol találhatóak, ezért a hatóság megkereste a Budapest Közút Zrt-t, hogy a Budapest, Margitsziget XIII/176-177 raszterben található kikötőnél szíveskedjenek a kikötőhöz kapcsolódó kikötői létesítményeket, kikötőbakokat, támdorongokat, bejáróhidat lefényképezni, EOVBemérésüket elvégezni és az ezekhez tartozó helyrajzi számot beazonosítani.

A hatóság Budapest Közút Zrt. 2021. június 16. napján megküldött felmérése alapján megállapította, hogy kikötői létesítmény a Budapest, Margitsziget (23800/1) hrsz-ú közterületen a XIII-176-177 raszter vonalában 4 db kikötőbakot, 2 db támdorong fészket, 2 db támdorongot, a bejáróhidhoz tartozó parti acél hídtámaszt, és a bejáróhidat foglalja magában, ezért az Fkr. 5. § (4a) bekezdés szerinti használat megvalósul.

d) Ügyfél jelzése alapján a Fővárosi Önkormányzati Rendészeti Igazgatóság jegyzőkönyveiben a helyrajzi szám elírásra került

Az ügyfél 2021. április 19. napján érkezett levelében jelezte, hogy a Fővárosi Önkormányzati Rendészeti Igazgatóság által felvett jegyzőkönyvekben feltüntetett a helyrajzi szám (13800/1) elírásra került és a helyes helyrajzi szám a (23800/1). A hatóság megállapította, hogy elírás történt a jegyzőkönyvekben, azonban ez nem volt akadálya a hivatalbóli eljárás megindításának.

e) Az ügyfél jelzése alapján a terület természetben elkülönül

Az ügyfél 2021. április 19. napján érkezett levelében jelezte, hogy természetben is elkülönül a terület, elkerített, csak a sporttelepen keresztül megközelíthető. Ezért a hatóság ügyfelet nyilatkozattételre hívta fel 2021. április 20. napján az FPH058 /978 - 10 /2021 iktatószámú végzésben, melyben kérte az ügyfelet, hogy igazolja azon nyilatkozatát, hogy a terület természetben is elkülönül, elkerített, csak a sporttelepen keresztül megközelíthető. A 2021. április 21. napján érkezett válaszelevelében az ügyfél jelezte, hogy a csatolt fotókon jól látszik, hogy nem megközelíthető gyalogosan a terület, kizárólag a sporttelep kapuján áthaladva. Ennek alátámasztására csatolt fényképeket, azonban ezeknek a készítésének az időpontja nem megállapítható.

A hatóság megállapította, hogy az ügyfél állításának ellent mond, hogy a Fővárosi Önkormányzati Rendészeti Igazgatóság által 2021. március 24. és 2021. március 25. napján felvett jegyzőkönyve, valamint a Budapest Közút Zrt. 2021. június 16. napján megküldött felmérése alapján a terület gyalogosan megközelíthető, ezért ez utóbbi nyilatkozatokat vette alapul a döntéséhez..

f) Ügyfél jelzése, mely szerint több oldalról támadják a jogosultságait

Az ügyfél 2021. április 19. napján érkezett levelében jelezte, hogy „1972. (ekkor létesült az egyesületük birtokában lévő sporttelep) óta fennálló jogosultságait évek óta több oldalról a Fővárosi Vízművek, FCSM, Budapest Főváros Tanácsa V.B. Testnevelési és Sporthivatala által kiadott jogosultság megszüntetése korlátozza.”

A hatóság az ügyfelet nyilatkozattételre hívta fel 2021. április 20. napján az FPH058 /978 - 10 /2021 iktatószámú végzésben, hogy a fennálló jogosultságait évek óta több oldalról (Fővárosi Vízművek, FCSM, Budapest Főváros Tanácsa V.B. Testnevelési és Sporthivatala által kiadott jogosultság megszüntetése) korlátozzák, valamint, hogy ezen korlátozások és a közterület-használat között mi az összefüggés.

Ügyfél 2021. április 21. napján kelt nyilatkozata szerint a korlátozások a főváros hozzáállását tükrözik, a Fővárosi Vízművek (Fővárosi Önkormányzat tulajdonában álló társaság) a sporttelep vízhasználatát korlátozta, majd kényszerhelyzetet teremtve a társadalmi szervezet fizette meg a fennálló tartozást és vette nevére a mérőt (ismeretlen, nem megállapítható fogyasztásból adódó, évek óta fennálló tartozás).

Nyilatkozata szerint az FCSM (szintén fővárosi tulajdon) szabálytalanul, hozzájárulás nélkül kötött rá a társadalmi szervezet vízhálózatára, a mai napig fennáll a szabálytalan közműhasználat, és az okiratban valótlanul állítva írták alá a vízművek felé beadott nyilatkozatot.

Nyilatkozata szerint a Budapest Főváros Tanácsa V.B. Testnevelési és Sporthivatala által kiadott jogosultságot a Fővárosi Közgyűlés vonta vissza 2016-ban.

Jelezte, hogy a fenti korlátozásokkal kapcsolatos észrevételeit többször elküldte a Hivatalba. A hatóság megállapította, hogy az ügyfél nem igazolta, hogy ezen észrevételei és a közterület-használat között bármi összefüggés lenne, így döntésénél ezen kifogásokat nem vette figyelembe..

g) Szigetcsúcs állagának megtartása, illetve védelme

Az ügyfél 2021. április 19. napján érkezett levelében jelezte, hogy a Honvéd Bolyai János Sportegyesület 1957-től használja az ingatlant jó gazda módjára, megfelelő gondossággal eljárva, továbbá az alábbi kiegészítéseket tette:

- a KVI-vel (MNV Zrt. elődje) 2000. évben kötött szerződés "a részingatlanhoz kapcsolódó és ezzel szerves egységet képező műtárgyak és felépítmények"-nek definiálja a részsűt.
- a szerződés mellékletét képező birtokbaadási jegyzőkönyv szerint:
"Ingatlan adatai: A földterület az Árpád híd szigeti lejáróját határoló fal és a vízi védművek által határolt terület."
- a 2007. évben módosított szerződés 2.2 pontja szerint:

"A kezelt vagyon egyes elemeinek értéke: föld 3620 m²

- a Vagyonkezelési szerződés 2. számú melléklete szerint:

" így a szigetcsúcs állagának megtartása, ill. védelme képezi a feladatát. Ilyen jellegű feladat a Duna vízmozgása által megrongálódott támfal rendben tartása, valamint a parti közlekedő utak rendszeres karbantartása."

A hatóság az MNV Zrt-t nyilatkozattételre hívta fel az FPH058 /978 - 24 /2021 iktatószámú végzésben hogy a 640352-2007/0150 számú vagyonkezelési szerződésmódosítás 6.4 pontja alapján a vagyonkezelő által 2007. évet követően a Duna-parti építési szabályzat Margitsziget területére vonatkozó 31/2016. (X. 25.) Föv. Kgy. rendelet 1a mellékleten „A” területrészen jelölt, sárga határvonalon kívüli területen elvégzett karbantartási, rendbentartási, felújítási munkálatokról és beruházásokról küldjön tájékoztatást. Tekintettel arra, hogy a 640352-2007/0150 számú vagyonkezelési szerződésmódosítás 6.4 pontja alapján a vagyonkezelő köteles az általa az év során a kezelt vagyonon elvégzett felújítási munkálatokról és beruházásokról az ezekre vonatkozó bizonylatokkal és számlákkal a következő év január 31-ig elszámolni a KVI felé.

A Kincstári Vagyon Igazgatóság jogutódja a Magyar Nemzeti Vagyonkezelő Zrt.

A Magyar Nemzeti Vagyonkezelő Zrt. 2021. június 25. napján érkezett válaszában jelezte, hogy Sportegyesület, mint vagyonkezelő a Margit-sziget csúcsán lévő sportcélokat szolgáló koronglövő földterületet kapta vagyonkezelésbe, így a szigetcsúcs állagának megtartása, illetve védelme is feladatát képezi. Ilyen jellegű feladat a Duna vízmozgása által megrongálódott támfal rendben tartása, valamint a parti közlekedő utak rendszeres karbantartása, amely tevékenységet a Vagyonkezelési szerződés 2007. évi módosításának 2. melléklete is nevesít, így a Vagyonkezelési szerződésben foglaltaknak megfelelően is a Sportegyesület feladatát képezi. A Sportegyesület tájékoztatása szerint ezt a tevékenységét folyamatosan végzi. A Vagyonkezelő tájékoztatást adott arról, hogy beruházás nem történt az érintett ingatlanrészen.

A hatóság fentiek alapján megállapította, hogy a Duna-parti építési szabályzat Margitsziget területére vonatkozó 31/2016. (X. 25.) Föv. Kgy. rendelet 1a mellékleten „A” területrészen jelölt, sárga határvonalon kívüli területen beruházás nem történt.

h) Ügyfél álláspontja szerint szemlérlől értesítést kellett volna kapnia

Az ügyfél jelezte 2021. április 21. napján, hogy az Ákr. 61.§ (1) bekezdése alapján az eljárási cselekményekről szóló értesítést kellett volna kapnia. Nyilatkozata szerint az Ákr. 68.§ (2) szabályozza a szemlérlől való előzetes értesítést, azonban ez nem történt meg, viszont a Fővárosi Önkormányzati Rendészeti Igazgatóság munkatársai a Budapest XIII. kerület Margitsziget (23800/1). hrsz. alatt található sporttelepen és környezetében hetek óta napi rendszerességgel végeznek ellenőrzést.

A hatóság megállapította, hogy az eljárása keretében nem rendelt el szemlét, a Fővárosi Önkormányzati Rendészeti Igazgatóság a közterület-használati ellenőrzése jelen hivatalból indult eljárást megelőzően, külön közterület-felügyelői jogkörben történt, az ügyféli kifogás alaptalan.

i) Közterület-használati díjjal összefüggésben feltárt bizonyítékok

Az ügyfél 2021. április 19. napján érkezett levelében jelezte, hogy a sporttelep kikötője 2011-2012. években létesült.

A hatóság a tényállás tisztázása érdekében az ügyfelet nyilatkozattételre hívta fel 2021. április 20. napján az FPH058 /978 - 10 /2021 iktatószámú végzésben, melyben a hatóság kérte az ügyfelet, hogy 8 napon belül tegyen nyilatkozatot a kikötő létesítmény kihelyezésének pontos dátumáról.

Ügyfél a nyilatkozattételi felhívásban foglaltakra nem válaszolt.

A Budapest Főváros Kormányhivatala Országos Közúti és Hajózási Hatósági Főosztálya 2021. április 28. napján megküldött UVH/HF/NS/A/5082/8/2013. iktatószámú használatba vételi és üzemben tartási engedély szerint a Honvéd Bólyai János Sportegyesület 2013. szeptember 20. napján iktatott kérelmében kezdeményezte a Nemzeti Közlekedési Hatóság Közép-nagyorországi regionális Igazgatóság 2010. augusztus 27. napján kelt KM/KA/NS/A/7996/3/2010. számú és az azt módosító Nemzeti Közlekedési Hatóság Utügyi, Vasúti és Hajózási Hivatal 2011. június 15. napján kelt UBH/HF/NS/8/24/2/2011. számú létesítési engedélye alapján a Duna (pesti-ág) 1651 +500 fkm jobb parti szelvényében (XI 11/176 raszter) megvalósított úszóműves kikötőhely használatbavételének engedélyezését. 2013. október 24. napján az úszóműves kikötőhelyen a Közúti és Hajózási Hatósági Főosztály szemlét tartott.

A hatóság a fentiek alapján megállapította, hogy az úszóműves kikötő 2013. október 24. napján már a helyszínen volt.

Az ügyfél 2021. április 21. napján érkezett válaszában jelezte, hogy a kikötői úszólétesítményt jelenleg nem veszik igénybe hajók, tekintettel a főváros fellebbezése miatt visszavont engedélyre.

Az ügyfél 2021. április 21. érkezett levele szerint a kikötői létesítmény a 3/2013. (III.8.) Föv. Kgy. rendelet 2.§ kd. pontja szerinti besorolású, azonban a Nemzeti Közlekedési Hatóság nagy- és kishajók fogadására alkalmas úszóműves kikötőhelyként tartja nyilván.

Az UVH/HF/NS/A/5082/8/2013. iktatószámú használatba vételi és üzemben tartási engedély 5. pontjában szereplő a hajózási adatok szerint az üzemeltetési formája közforgalmú, rendeltetése nagy-és kishajók veszteglése, valamint utasok be- és kiszállítása a víziközlekedés rendjéről szóló 57/2011. (XI. 22.) NFM rendelet mellékleteként kiadott Hajózási Szabályzat II. rész 4.12. cikk 1. pontja alapján.

Az FKR 2. § k) felsorolja a kikötői osztályokat, a 2. § kd) pontja szerint a közforgalmú személyhajó-kikötő: Közszolgáltatási szerződés nélkül helyi vagy helyközi személyszállító szolgáltatást ellátó, idegenforgalmi - különösen városnéző, charter- és rendezvényhajózási - céllal közlekedő személyszállító motoros nagyhajók fogadására (utascseréjére és rövid idejű tartózkodására) szolgáló közforgalmú kikötő és kapcsolódó létesítményei.

Az UVH/HF/NS/A/5082/8/2013. iktatószámú használatba vételi és üzemben tartási engedély 5. pontjában szereplő a hajózási adatok és az FKR 2. § kd) alapján a hatóság megállapítja, hogy az ügyfél közforgalmú személyhajó-kikötő kikötői osztállyal használja a kikötői létesítményt.

A hatóság a fentiek alapján megállapítja, hogy a közterület-használati díjszámítás szempontjából a kikötői együttható 2,0 (közforgalmú személyhajó-kikötő).

A hatóság a tényállás tisztázása érdekében az ügyfelet nyilatkozattételre hívta fel 2021. április 20. napján az FPH058 /978 - 10 /2021 iktatószámú végzésben, melyben a hatóság kérte az ügyfelet, hogy 8 napon belül tegyen nyilatkozatot a kikötői úszólétesítményt igénybevevő hajók folyóméterben meghatározott maximális hosszáról. Az ügyfél 2021. április 21. napján érkezett nyilatkozata szerint a kikötői úszólétesítményt jelenleg nem veszik igénybe hajók, tekintettel a főváros fellebbezése miatt visszavont engedélyre.

A Budapest Főváros Kormányhivatala Országos Közúti és Hajózási Hatósági Főosztálya 2021. április 28. napján megküldött UVH/HF/NS/A/5082/8/2013. iktatószámú használatba vételi és üzemben tartási engedély III. fejezet 15.2. szerint az úszóműves kikötőhelyet igénybe vevő nagyhajók maximális hossza 50,0 méternél nem lehet nagyobb és az úszómű sodorvonal felőli szélétől mért 30,0 méteren túl nem nyúlhatnak.

A Budapest Főváros Kormányhivatala Országos Közúti és Hajózási Hatósági Főosztálya 2021. április 28. napján megküldött UVH/HF/NS/A/2456/4/2016. iktatószámú adatváltozás átvezetése határozat szerint a Honvéd Bólyai János Sportegyesületet 2016. március 21-én kérelmet terjesztett elő, melyben kezdeményezte Budapest területén, a Duna (pesti-ág) 1651,500 fkm jobb parti szelvényében, a XIII/176. sz. raszterben, az UVH/HF/NS/N5082/8/2013. iktatószámú használatbavételi és üzemben tartási engedélye alapján üzemeltetett kis- és nagyhajók fogadására alkalmas közforgalmú úszóműves kikötőhely hídfélszkének a XIII/175. sz. raszterbe történő áthelyezése és a fogadható hajók hosszának a kiterjesztése miatti adatváltozás átvezetését. A Budapest Főváros Kormányhivatala Közlekedési Főosztály BP/0803/00869-5/2019. iktatószámú határozata szerint az úszóműves kikötőhely nem került áthelyezésre.

A közterület-használati díj megállapításához a hatóság a kikötői úszólétesítményt igénybevevő hajók folyóméterben meghatározott maximális hosszát az UVH/HF/NS/A/5082/8/2013. iktatószámú használatba vételi és üzemben tartási engedély III. fejezet 15.2. pontja alapján 50 fm-ben állapítja meg, mivel az UVH/HF/NS/N5082/8/2013. iktatószámú határozatban adatváltozásként a hídfélszkének a XIII/175. sz. raszterbe történő áthelyezése nem történt meg a BP/0803/00869-5/2019. iktatószámú határozat alapján.

Az ügyfél 2021. április 21. napján érkezett válaszában jelezte, hogy a kikötői úszólétesítményt jelenleg nem veszik igénybe hajók, tekintettel a főváros fellebbezése miatt visszavont engedélyre.

Az FKR 23. § (1) alapján a közterület használatáért közterület-használati díjat kell fizetni. A díjat a közterület-használati hozzájárulásban rögzített időtartamra és módon a jogosult a közterület tényleges használatára vagy a közterületen elhelyezett létesítmény tényleges üzemeltetésére tekintet nélkül köteles megfizetni, teljesíteni. A hatóság hivatkozva az FKR 23. § (1) bekezdésre a közterület-használati díjat 2013. október 24. napjától állapítja meg.

Az FKR 33/B. § (1) bekezdése alapján a kikötői létesítmény közterület-használati díját a kikötői együttható (több kikötői osztály megjelölése esetén a legmagasabb kikötői együttható), a földrajzi együttható szorzószámainak, a kikötői úszólétesítményt igénybe vevő hajók folyóméterben meghatározott maximális hosszának - egyéb mederhasználati vízilétesítmény esetén partra vetített folyóméterben meghatározott hosszának - és a kikötői alapdíjnak a szorzataként kell meghatározni e rendelet 6. melléklete alapján.

A hatóság megállapítja, hogy az Fkr. 6. melléklete alapján a tárgyi kikötőilétesítmény által használt közterületi partszakasz földrajzi neve Margitsziget , amelyneka földrajzi együtthatója 5,0 .

5. Kikötői létesítmény közterület-használatának megszüntetése

Az Fkr. 27. § (1) bekezdése alapján jogellenesen használja a közterületet az, aki a rendelet előírásait megszegve közterület-használati hozzájárulás nélkül, vagy a meglévő közterület-használati hozzájárulásától eltérő módon (így különösen a hozzájárulásban rögzített céltól vagy tevékenységtől eltérő más tevékenység kifejtésére, vagy a hozzájárulásban meghatározott mértéket meghaladó területen) használja a közterületet. A jogellenes közterület-használó a közterület-használat ellenőrzésére jogosult szerv vagy személy felszólítására köteles a használatot haladéktalanul megszüntetni és a közterület eredeti állapotát saját költségén, bármiféle kártérítési, kártalanítási vagy egyéb igény nélkül azonnal helyreállítani.

A hatóság megállapította, hogy a fenti kikötői létesítmény közterület-használati hozzájárulással nem rendelkezik.

A Duna-parti építési szabályzat Margitsziget területére vonatkozó 31/2016. (X. 25.) Föv. Kgy. rendelet 25. § (1) bekezdése alapján a parthasználat biztosítása, ehhez szükséges kikötői létesítmény elhelyezése az 1. mellékleten „kikötő számára szárazföldi parthasználati kapcsolat nem biztosítható” megnevezésű partszakaszok kivételével közszolgáltatási személyhajó, vízitaxi, közforgalmú személyhajó, csónak, közhasználatú rekreációs létesítmény hajóosztályok számára megengedett.

A hatóság megállapította, hogy a 31/2016. (X. 25.) Föv. Kgy. rendelet 1. melléklete szerint a Margitsziget XIII/177 raszter vonalában kikötő számára szárazföldi parthasználat nem biztosítható a gyalogos megközelítés hiánya miatt.

Fentiek alapján a hatóság megállapította, hogy a kikötői létesítmény XIII/177 raszter vonalában a nem felel meg a Duna-parti építési szabályzat Margitsziget területére vonatkozó 31/2016. (X. 25.) Föv. Kgy. rendeletnek.

A fenitek alapján a rendelkező részben foglaltaknak megfelelően a használat megszüntetésére és a közterület eredeti állapotának saját költségén, bármiféle kártérítési, kártalanítási vagy egyéb igény nélkül történő helyreállítására kötelezem az ügyfelet. A területhasználat mértékét és *kikötői létesítmény* műszaki adottságait figyelembe véve, a megszüntetéshez szükséges kormányhivatali, szakhatósági eljárások, közútkezelői és műtárgykezelői egyeztetések, megszüntetési munkálatokhoz szükséges közterület-használati eljárások időigényére tekintettel a jogellenes közterület-használat megszüntetésére és a közterület eredeti állapotában történő helyreállításának határidejét a hatóság 120 napban határozta meg.

6. Közterület-használati díj megállapítása

Az FKR 23. § (1) bekezdése szerint a közterület használatáért közterület-használati díjat kell fizetni. A díjat a közterület-használati hozzájárulásban rögzített időtartamra és módon a jogosult a közterület tényleges használatára vagy a közterületen elhelyezett létesítmény tényleges üzemeltetésére tekintet nélkül köteles megfizetni, teljesíteni.

Az FKR 27. § (1a) bekezdése, 33/A. A kikötői létesítményekre vonatkozó különös szabályok alcíme és a 6. melléklete alapján a jogellenes közterület-használó köteles a jogellenes közterület-használatának céljára, időtartamára, helyére, módjára és mértékére tekintettel megállapított közterület-használati díjat megfizetni, az alábbiak szerint:

Az FKR 33/B. § (1) bekezdése alapján a kikötői létesítmény közterület-használati díját a kikötői együttható (több kikötői osztály megjelölése esetén a legmagasabb kikötői együttható), a földrajzi együttható szorzószámainak, a kikötői úszólétesítményt igénybe vevő hajók folyóméterben meghatározott maximális hosszának - egyéb mederhasználati vízilétesítmény esetén partra vetített folyóméterben meghatározott hosszának - és a kikötői alapdíjnak a szorzataként kell meghatározni e rendelet 6. melléklete alapján.

A feltárt bizonyítékok alapján az FKR 23. § (1) bekezdése alapján a hatóság az alábbi közterület-használati díjat állapítja meg:

Közterület	Cél	Használat ideje	a kikötői úszólétesítményt igénybevevő hajók folyóméterben meghatározott maximális hossza	Díjtétel	Fizetendő (nettó)
------------	-----	-----------------	---	----------	-------------------

Margitsziget XIII-176-177 raszter vonalában hrsz.: (23800/1)	kikötői létesítmény fennmaradása - közforgalmú személyhajó-kikötő	2013.10.24.- 2014.06.30.	50 fm	földrajzi együttható(5,00) x a legmagasabb kikötői együttható (2,00) x maximális hajóhossz (50 fm) x kikötői alapdíj (150 Ft/hó/fm) /hó	617 498 Ft
Margitsziget XIII-176-177 raszter vonalában hrsz.: (23800/1)	kikötői létesítmény fennmaradása - közforgalmú személyhajó-kikötő	2014.07.01.- 2017.06.30.	50 fm	földrajzi együttható(5,00) x a legmagasabb kikötői együttható (2,00) x maximális hajóhossz (50 fm) x kikötői alapdíj (153 Ft/hó/fm) /hó	2 754 000 Ft
Margitsziget XIII-176-177 raszter vonalában hrsz.: (23800/1)	kikötői létesítmény fennmaradása - közforgalmú személyhajó-kikötő	2017.07.01.- 2018.06.30.	50 fm	földrajzi együttható(5,00) x a legmagasabb kikötői együttható (2,00) x maximális hajóhossz (50 fm) x kikötői alapdíj (154 Ft/hó/fm) /hó	924 000 Ft
Margitsziget XIII-176-177 raszter vonalában hrsz.: (23800/1)	kikötői létesítmény fennmaradása - közforgalmú személyhajó-kikötő	2018.07.01.- 2019.06.30.	50 fm	földrajzi együttható(5,00) x a legmagasabb kikötői együttható (2,00) x maximális hajóhossz (50 fm) x kikötői alapdíj (158 Ft/hó/fm) /hó	948 000 Ft
Margitsziget XIII-176-177 raszter vonalában hrsz.: (23800/1)	kikötői létesítmény fennmaradása - közforgalmú személyhajó-kikötő	2019.07.01.- 2020.01.31.	50 fm	földrajzi együttható(5,00) x a legmagasabb kikötői együttható (2,00) x maximális hajóhossz (50 fm) x kikötői alapdíj (162 Ft/hó/fm) /hó	567 000 Ft
Margitsziget XIII-176-177 raszter vonalában hrsz.: (23800/1)	kikötői létesítmény fennmaradása - közforgalmú személyhajó-kikötő	2020.02.01.- 2021.01.31.	50 fm	földrajzi együttható(5,00) x a legmagasabb kikötői együttható (2,00) x maximális hajóhossz (50 fm) x kikötői alapdíj (168 Ft/hó/fm) /hó	1 008 000 Ft
Margitsziget XIII-176-177 raszter vonalában hrsz.: (23800/1)	kikötői létesítmény fennmaradása - közforgalmú személyhajó-kikötő	2021.02.01.- 2021.08.31.	50 fm	földrajzi együttható(5,00) x a legmagasabb kikötői együttható (2,00) x maximális hajóhossz (50 fm) x kikötői alapdíj (174 Ft/hó/fm) /hó	609 000 Ft
Mindösszesen:					7 427 498 Ft

A Fővárosi Önkormányzat nem polgári jogi félként, hanem önkormányzati hatóságként döntött az ügyben az Fkr. 5. § (1a) bekezdése alapján, azaz az elévülési szabályok az Ákr.-ben szabályozottak szerint irányadók. Az Ákr. elévülési szabályai nem ismerik a PTK szerinti 5 éves időkorlátot.

A hatóság a határozatát a fent hivatkozott jogszabályhelyek alapján hozta meg.

Döntése az Ákr. 80. § (1) bekezdésén és a 81. § (1) bekezdésén alapul.

A hatóság döntésének véglegessége az Ákr. 82.§-n alapul.

Az illetékekről az illetékekről szóló 1990. évi XCIII. törvény 29. § (2) bekezdés szerint adott tájékoztatást.

A jogorvoslat lehetőségét az Ákr. 112. §, 116.§ (1)-(2) bekezdés, 117. §, és 118. § (1)-(4) bekezdései alapján biztosította.

Az eljárási költség viseléséről az Ákr. 81. § (1) bekezdése alapján adott tájékoztatást.

2021. február 8-án hatályba lépett 27/2021. (I. 29.) kormányrendelet 1. § szerint a Kormány Magyarország egész területére veszélyhelyzetet hirdetett ki. A Kormány 307/2021. (VI.5.) kormányrendeletével a katasztrófavédelemről és a hozzá kapcsolódó egyes törvények módosításáról szóló 2011. évi CXXVIII. törvény 46. § (4) bekezdésétől eltérően a települési önkormányzat képviselő-testülete, a fővárosi, megyei közgyűlés, illetve ezek bizottsága feladat- és hatáskörét maga gyakorolja 2021. június 15. napjától.

Hatásköröm a Fővárosi Önkormányzat Szervezeti és Működési Szabályzatáról szóló 1/2020. (II. 5.) Főv. Kgy. rendelet 1. melléklet 1.2. pontján, illetékességem az Ákr. 16. § (1) bekezdés b) pontjának rendelkezésein alapul.

A hatáskör gyakorlója a Tulajdonosi Bizottság, Budapest Főváros Önkormányzata Főpolgármesterének a főpolgármester hatáskörébe tartozó egyes ügyekben a kiadmányozás rendjéről szóló 27/2020. (XI. 5.) utasításának 4. § (3) bekezdés b) pontja alapján kiadmányozza Kerpel-Fronius Gábor főpolgármester-helyettes.

Kelt: Budapest

P.H.



Kerpel-Fronius Gábor
főpolgármester-helyettes

melléletek:

1. tulajdoni lap
2. Budapest Közút Zrt. 2021. június 16. napján megküldött felémérése
3. Duna-parti építési szabályzat Margitsziget területére vonatkozó 31/2016. (X. 25.) Főv. Kgy. rendelet 1a melléklete

Határozatot kapják:

1. Ügyfél
2. FPH Pénzügyi, Számviteli, és Vagyon-nyilvántartási Főosztály, Számlázási és Adóbevallási Osztály, helyben 205HSZE211150
3. Budapest Főváros Kormányhivatala Közlekedési Főosztály (1387 Budapest, Pf. 1007.)
4. FPH Irattár, helyben

Nem hiteles tulajdoni lap

Nem hiteles tulajdoni lap

Nem hiteles tulajdoni lap

1. melléklet

Budapest Főváros Kormányhivatala Földhivatali Főosztály

Budapest, XIV., Bosnyák tér 5. 1590 Budapest, Pf. 101

Oldal: 1/3

Nem hiteles tulajdoni lap - Teljes másolat

Megrendelés szám:8000004/262023/2021

2021.08.16

Szektor : 52

BUDAPEST XIII.KER.

Belterület 23800/1 helyrajzi szám

I. RÉSZ

Földrészlet területe változás előtt: 109717 (m2) törölő határozat:142404/1/1999/99.09.26

Földrészlet területe változás előtt: 109717 (m2) törölő határozat:

Földrészlet területe változás előtt: 109706 (m2) törölő határozat:4989/1/2001/01.12.04

1. Az ingatlan adatai:

alrészlet adatak művelési ág/kivett megnevezés/	min.o	terület ha m2	kat.t.jöv. k.fill.	alsztály adatak ter. kat.jöv ha m2 k.fill
--	-------	------------------	-----------------------	---

- Kivett szálloda és közpark 0 10.9706 0,00

2.

Védett terület

II. RÉSZ

1. tulajdoni hányad: 3260/109717

bejegyző határozat, érkezési idő: 27010/1949.

jogcím: 9/1969. (II.9.) Korm. számú rendelet 2. §

jogállás: tulajdonos

név: MAGYAR ÁLLAM

cím: - - -

tul.hányad: 1/1 tul. hányadot módosító határozat: 231474/1/1999/99.09.03

2. tulajdoni hányad: 106457/109717

bejegyző határozat, érkezési idő: 231474/1/1999/99.09.03

jogcím: 1991. évi. XXXIII. tv.

jogállás: tulajdonos

név: FŐVÁROSI ÖNKORMÁNYZAT

cím: 1052 BUDAPEST V.KER. Városház utca 9-11.

3. hányad: 0/0 törölő határozat: 204318/1/2000/00.08.15

bejegyző határozat, érkezési idő: 159591/1/2000/00.06.01

törölő határozat: 204318/1/2000/00.08.15

jogcím: -

utalás: II /1.

jogállás: kezelő

név: KINCSTÁRI VAGYONI IGAZGATÓSÁG

cím: 1054 BUDAPEST V.KER. Zoltán utca 16.

4. hányad: 3260/109717

bejegyző határozat, érkezési idő: 204318/1/2000/00.08.15

jogcím: - (a Magyar Állam a tulajdonosi jogokat a KVI útján gyakorolja)

utalás: II /1.

jogállás: vagyonekezelő

név: "HONVÉD" BONYAI JÁNOS KATONAI MŰSZAKI FŐISKOLA SPORTEGYESÜLETE

cím: 1091 BUDAPEST IX.KER. Üllői út 133-135.

tul.hányad: 0/0 tul. hányadot módosító határozat: 71494/1/2014/14.05.06

Folytatás a következő lapon

Nem hiteles tulajdoni lap

Nem hiteles tulajdoni lap

Nem hiteles tulajdoni lap

Nem hiteles tulajdoni lap

Nem hiteles tulajdoni lap

Nem hiteles tulajdoni lap

Nem hiteles tulajdoni lap

Nem hiteles tulajdoni lap

Nem hiteles tulajdoni lap

Budapest Főváros Kormányhivatala Földhivatali Főosztály
Budapest, XIV., Bosnyák tér 5. 1590 Budapest, Pf. 101

Oldal: 2/3

Nem hiteles tulajdoni lap - Teljes másolat

Megrendelés szám:8000004/262023/2021

2021.08.16

Szektor : 53

BUDAPEST XIII. KER.

Belterület 23800/1 helyrajzi szám

Folytatás az előző lapról
H I R É S Z

1. bejegyző határozat, érkezési idő: 30429/3/2008/08.01.03

törölő határozat: 80264/3/2008/08.08.21

Bányászolgalmi jog
elutasítása.

jogosult:

név: FŐGÁZ FÖLDGÁZELOSZTÁSI KFT.

cím : 1081 BUDAPEST VIII. KER. Köztársaság tér 20.

2. bejegyző határozat, érkezési idő: 80264/3/2008/08.01.03

Bányászolgalmi jog
2211 m2 területre vonatkozóan.

jogosult:

név: FŐGÁZ FÖLDGÁZELOSZTÁSI KFT

cím : 1081 BUDAPEST Köztársaság tér 20

3. bejegyző határozat, érkezési idő: 54755/2/2010/10.06.03

Vezeték jog
293 m2 területre.

jogosult:

név: ELMŰ HÁLÓZATI KFT. törzsszám: 11327272

cím : 1132 BUDAPEST Váci út 72-74.

4. bejegyző határozat, érkezési idő: 71639/3/2010/10.09.20

Vezeték jog
25 m2 területre VMB-128/2010.

jogosult:

név: ELMŰ HÁLÓZATI KFT. törzsszám: 11327272

cím : 1132 BUDAPEST Váci út 72-74.

5. bejegyző határozat, érkezési idő: 20913/3/2/2011/11.02.22

Vezeték jog
1087 m2 területre, VMB-193/2010.

jogosult:

név: ELMŰ HÁLÓZATI KFT. törzsszám: 72741132

cím : 1132 BUDAPEST XIII. KER. Váci út -

6. bejegyző határozat, érkezési idő: 43191/2/2013/13.02.08

Vezeték jog
1534 m2 területre, VMB-93/2012.

jogosult:

név: ELMŰ HÁLÓZATI KFT. törzsszám: 11327274

cím : 1132 BUDAPEST XIII. KER. Váci út 72-74.

Folytatás a következő lapon

Nem hiteles tulajdoni lap

Nem hiteles tulajdoni lap

Nem hiteles tulajdoni lap

Budapest Főváros Kormányhivatala Földhivatali Főosztály
Budapest, XIV., Bosnyák tér 5. 1590 Budapest, Pf. 101

Oldal: 3/3

Nem hiteles tulajdoni lap - Teljes másolat

Megrendelés szám:8000004/262023/2021

2021.08.16

BUDAPEST XIII.KER.

Szektor : 52

Belterület 23800/1 helyrajzi szám

Folytatás az előző lapról
III. RÉSZ

7. bejegyző határozat, érkezési idő: 49427/1/2016/16.02.19

Közérdekű használati jog

A 0027135-2 számú EOMA pontja által elfoglalt területre,, A jog gyakorlója Budapest Főváros Kormányhivatala.

jogosult:

név: MAGYAR ÁLLAM

cím : - - -

8. bejegyző határozat, érkezési idő: 37360/2/2017/17.01.16

Vezetékjog

108 m2 nagyságú területre, VB-457/2016.

jogosult:

név: ELMŰ HÁLÓZATI KFT. törzsszám: 11327272

cím : 1132 BUDAPEST Váci út 72-74.

9. bejegyző határozat, érkezési idő: 800121/1/2017/17.05.17

törölő határozat: 800121/7/2017/17.09.05

Telekalakítási eljárás megindítása

jogosult:

név: BUDAPEST FŐVÁROS ÖNKORMÁNYZATA

cím : 1052 BUDAPEST V.KER. Városház utca 9-11.

10. bejegyző határozat, érkezési idő: 800100/1/2019/19.04.29

törölő határozat: 800100/4/2019/19.05.20

Telekalakítási eljárás megindítása

TULAJDONI LAP VÉGE

Nem hiteles tulajdoni lap

Nem hiteles tulajdoni lap

Nem hiteles tulajdoni lap

Nem hiteles tulajdoni lap

Nem hiteles tulajdoni lap

Nem hiteles tulajdoni lap

Nem hiteles tulajdoni lap

Nem hiteles tulajdoni lap

Nem hiteles tulajdoni lap

TERVEZŐ:	Budapest Közút Zrt. 1115 Budapest, Bánk bán utca 8-12.	Tervszám:	BP134_009
TÁRGY:	HELYSZÍNI BEMÉRÉS Budapest, Margitsziget - XIII/176-177 kikötői raszterek	Rajzszám:	F.1.
MEGNEVEZÉS:	JEGYZŐKÖNYV ÉS FÉNYKÉPI DOKUMENTÁCIÓ	Méretarány:	---
MEGRENDELŐ:	Budapest Főváros Főpolgármesteri Hivatal 1052 Budapest, Városház utca 9-11.	Dátum:	2021. május
	Felelős tervező: Orosi Gábor	onalkozó utasítás:	M1 méremőkeodézia, 2013. május 5/2013. (III. 31.) VM rendelet

JEGYZŐKÖNYV

A 2021. április 16-án kelt FPH058/978-7/2021 iktatószámú megkeresésben kért helyszíni felmérést Társaságunk 2021. április 26-án elvégezte.

A felmérés alapján a kikötői támdorongok parti rögzítése és a parti acél hídtámasz a Budapest XIII. kerület, belterület 23800/1 helyrajzi számú ingatlanon található – melynek művelési ága: kivett szálloda, közpark.

A Budapest XIII. kerület, belterület 23800/1 helyrajzi számú ingatlan tulajdonosi adatai a következők:

Magyar Állam – tulajdoni hányad: 3260/109717


Fővárosi Önkormányzat – tulajdoni hányad: 106457/109717

A kikötői raszterek vizsgálata alapján a kikötői támdorongok és a bejáró híd a XIII/176 és a XIII/177 kikötői raszterek területeit érintik.


Az úszómű drótköteles rögzítése négy parti kikötőbakhhoz történik.

Budapest, 2021. május 27.


FÉNYKÉPEK



*Budapest Margitsziget, XIII/176-177 kikötői raszterben található kikötő
Északi irányból*



*Budapest Margitsziget, XIII/176-177 kikötői raszterben található kikötő
Északi irányból*




*Budapest Margitsziget, XIII/176-177 kikötői raszterben található kikötő
Kikötő északi támdorogja*



*Budapest Margitsziget, XIII/176-177 kikötői raszterben található kikötő
Kikötő déli támdorogja*




*Budapest Margitsziget, XIII/176-177 kikötői raszterben található kikötő
Kikötő parti acél hídtámasza északi irányból*



*Budapest Margitsziget, XIII/176-177 kikötői raszterben található kikötő
Kikötő parti acél hídtámasza déli irányból*



*Budapest Margitsziget, XIII/176-177 kikötői raszterben található kikötő
Kikötő bejáró hídjá*



*Budapest Margitsziget, XIII/176-177 kikötői raszterben található kikötő
Kikötő megközelíthetősége – képsorozat*

Koordinátajegyzék
BP134_009

1	650552.472	243816.852	102.721	BAK
2	650550.203	243796.184	102.754	BAK
3	650552.044	243785.106	101.518	TAMDORONG
4	650551.887	243785.433	101.638	TAMDORONG
5	650551.843	243784.934	101.636	TAMDORONG
6	650551.144	243785.027	101.653	TAMDORONG
7	650551.217	243785.489	101.667	TAMDORONG
8	650548.388	243765.567	101.698	TAMDORONG
9	650548.335	243765.098	101.750	TAMDORONG
10	650548.555	243765.333	101.601	TAMDORONG
11	650547.646	243765.186	101.746	TAMDORONG
12	650547.689	243765.677	101.740	TAMDORONG
13	650544.707	243765.198	102.804	BAK
14	650542.675	243750.816	102.834	BAK
15	650550.202	243773.190	102.331	HID
16	650550.572	243776.058	102.185	HID
17	650550.963	243776.885	102.060	PILL-ACEL
18	650548.787	243777.322	102.236	PILL-ACEL
19	650548.037	243773.220	102.275	PILL-ACEL
20	650550.340	243772.790	102.073	PILL-ACEL
51	650563.573	243761.675	99.018	TAMDORONG
52	650566.636	243781.436	98.810	TAMDORONG
53	650568.289	243772.397	98.952	HID
54	650567.791	243769.583	98.930	HID



Igazolás a GNSSnet.hu hálózat használatáról földhivatali ellenőrzéshez

Azonosító: _____

Cég név:

Felhasználónév:

Lekérdezett időszak: 2021-04-26 08:00 UTC - 2021-04-26 09:00 UTC

Készült: 2021-04-28 12:52 UTC

NTRIP Mountpoint	Belépés ideje[UTC]	Kilépés ideje[UTC]	Első pozíció	
			Lat [°]	Long [°]
SGO_VRS-RTCM3.1_2KM	2021-04-26 08:15:57	2021-04-26 08:24:19	47.538267	19.054786

Az igazoláson szereplő azonosítóval lekérdezhető fenti adatok megegyeznek a GNSS Szolgáltató Központja által rögzített hiteles adatokkal.

Az igazolás tartalma megfelel a vidékfejlesztési miniszter 15/2013 (III.11.) VM rendelet 65. § (2) m) pontjában rögzített követelményeknek.

Vektorösszetevok: dX: -1356.109 dY: -513.592 dZ: 1328.341
Vektor megbízhat: dX: 0.008 dY: 0.016 dZ: 0.009

Meghatározott pont szama: 4 Ant.mag: 2.000
10:17:60
Meghatározott pont koordinatai Y: 650551.887 X: 243785.433 h:
101.638
A pont megbízhatosaga: 2DCQ: 0.015 1DCQ: 0.013 3DQ: 0.020

Referencia:RTCM-Ref 4095 Ant.mag: 0.000
Ref koord(WGS) X: 4078838.8822 Y: 1408865.3901 Z: 4681128.5226
Vektorösszetevok: dX: -1355.749 dY: -513.514 dZ: 1328.003
Vektor megbízhat: dX: 0.011 dY: 0.020 dZ: 0.011

Meghatározott pont szama: 5 Ant.mag: 2.000
10:18:07
Meghatározott pont koordinatai Y: 650551.843 X: 243784.934 h:
101.636
A pont megbízhatosaga: 2DCQ: 0.019 1DCQ: 0.016 3DQ: 0.025

Referencia:RTCM-Ref 4095 Ant.mag: 0.000
Ref koord(WGS) X: 4078838.8822 Y: 1408865.3901 Z: 4681128.5226
Vektorösszetevok: dX: -1355.574 dY: -514.194 dZ: 1328.079
Vektor megbízhat: dX: 0.013 dY: 0.024 dZ: 0.013

Meghatározott pont szama: 6 Ant.mag: 2.000
10:18:14
Meghatározott pont koordinatai Y: 650551.144 X: 243785.027 h:
101.653
A pont megbízhatosaga: 2DCQ: 0.023 1DCQ: 0.019 3DQ: 0.030

Referencia:RTCM-Ref 4095 Ant.mag: 0.000
Ref koord(WGS) X: 4078838.8822 Y: 1408865.3901 Z: 4681128.5226
Vektorösszetevok: dX: -1355.911 dY: -514.233 dZ: 1328.401
Vektor megbízhat: dX: 0.011 dY: 0.021 dZ: 0.012

Meghatározott pont szama: 7 Ant.mag: 2.000
10:18:21
Meghatározott pont koordinatai Y: 650551.217 X: 243785.489 h:
101.667
A pont megbízhatosaga: 2DCQ: 0.020 1DCQ: 0.017 3DQ: 0.027

Referencia:RTCM-Ref 4095 Ant.mag: 0.000
Ref koord(WGS) X: 4078838.8822 Y: 1408865.3901 Z: 4681128.5226
Vektorosszetevek: dX: -1340.897 dY: -512.781 dZ: 1315.078
Vektor megbizhat: dX: 0.012 dY: 0.028 dZ: 0.019

Meghatározott pont szama: 12 Ant.mag: 2.000
10:19:22
Meghatározott pont koordinatai Y: 650547.689 X: 243765.677 h:
101.740
A pont megbizhatosaga: 2DCQ: 0.025 1DCQ: 0.026 3DQ: 0.036

Referencia:RTCM-Ref 4095 Ant.mag: 0.000
Ref koord(WGS) X: 4078838.8822 Y: 1408865.3901 Z: 4681128.5226
Vektorosszetevek: dX: -1338.910 dY: -515.250 dZ: 1315.541
Vektor megbizhat: dX: 0.017 dY: 0.023 dZ: 0.028

Meghatározott pont szama: 13 Ant.mag: 2.000
10:19:36
Meghatározott pont koordinatai Y: 650544.707 X: 243765.198 h:
102.804
A pont megbizhatosaga: 2DCQ: 0.027 1DCQ: 0.032 3DQ: 0.037

Referencia:RTCM-Ref 4095 Ant.mag: 0.000
Ref koord(WGS) X: 4078838.8822 Y: 1408865.3901 Z: 4681128.5226
Vektorosszetevek: dX: -1328.198 dY: -513.702 dZ: 1305.853
Vektor megbizhat: dX: 0.015 dY: 0.026 dZ: 0.029

Meghatározott pont szama: 14 Ant.mag: 2.000
10:19:56
Meghatározott pont koordinatai Y: 650542.675 X: 243750.816 h:
102.834
A pont megbizhatosaga: 2DCQ: 0.032 1DCQ: 0.034 3DQ: 0.036

Referencia:RTCM-Ref 4095 Ant.mag: 0.000
Ref koord(WGS) X: 4078838.8822 Y: 1408865.3901 Z: 4681128.5226
Vektorosszetevek: dX: -1346.580 dY: -512.085 dZ: 1320.587
Vektor megbizhat: dX: 0.014 dY: 0.016 dZ: 0.023

Meghatározott pont szama: 15 Ant.mag: 2.000
10:21:28
Meghatározott pont koordinatai Y: 650550.202 X: 243773.190 h:
102.331
A pont megbizhatosaga: 2DCQ: 0.017 1DCQ: 0.026 3DQ: 0.031

TERVEZŐ:	Budapest Közút Zrt. 1115 Budapest, Bánk bán utca 8-12.	Tervszám:	BP134_009
TÁRGY:	HELYSZÍNI BEMÉRÉS Budapest, Margitsziget - XIII/176-177 kikötői raszterek	Rajzsorszám:	G.1.
MEGNEVEZÉS:	HELYSZÍNRAJZ Budapest, Margitsziget - XIII/176-177 kikötői raszterek	Méretarány:	M=1:200
MEGRENDELŐ:	Budapest Főváros Főpolgármesteri Hivatal 1052 Budapest, Városház utca 9-11.	Dátum:	2021. május
Méret:	Felvétele tervező:	Ábrák készítője:	dézia, terület

JELMAGYARÁZAT

