



\*1000100306326\*

ikt. szám: FPH058 /128 - 8 /2021

HSZE: 205HSZE210007 (RE)

Ügyintéző: Repiczkiné Szántó Enikő

Telefon: 999-9155

E-mail: Repiczkine@Budapest.hu

**HATÓSÁGI SZERZŐDÉS KÖZTERÜLET HASZNÁLATÁHOZ**

amely egyrészt a **Főpolgármester** (Budapest, V. Városház u. 9-11.) mint használatba adó (továbbiakban: **Használatba adó**), másrészt **Global Post Hun Kft.** (székhely: 1023 Budapest, Árpád fejedelem útja 26-28 V. emelet; levelezési cím: 1037 Budapest, Seregély u. 17. cégjegyzékszám : 01-09-343486; adószám: 26763611-2-41 Bankszámla száma: 10401055-50526852-53501001; Pénzintézet neve: K&H Bank Zrt.; képviselőre jogosult neve: beosztása: ügyvezető) mint használatba vevő (továbbiakban: **Használó**, együtt a továbbiakban: **Felek**) között a Fővárosi Önkormányzat tulajdonában álló közterületek használatáról szóló 3/2013.(III.8.) Főv. Kgy. rendelet (a továbbiakban: **FKR**) és Budapest Főváros Önkormányzata Szervezeti és Működési Szabályzatáról szóló 1/2020.(II.5.) Főv. Kgy. rendelet (a továbbiakban: **SZMSZ**) alapján jött létre az alábbiak szerint.

Előzmények

A kérelemre indult önkormányzati hatósági eljárásban az FKR 5. § (1a) bekezdésének, valamint FKR 9. § (1) bekezdésében foglalt szempontok figyelembevételével, a közérdek és Használó szempontjából is előnyös rendezése érdekében a közterület-használati ügyben Felek írásbeli hatósági szerződésben állapodnak meg.

Közterület-használat tárgya és feltétele

**I. Használatba adó** a katasztrófavédelemről és a hozzá kapcsolódó egyes törvények módosításáról szóló 2011. évi CXXVIII. törvény (továbbiakban: Kat.) 46. § (4) bekezdésében biztosított hatáskörében **Használó** használatába adja határozott időre a Fővárosi Önkormányzat kizárólagos tulajdonát képező közterületeket és **Használó** azt használni jogosult az alábbiak szerint.

Tétel	Közterület	Pontos hely	Cél	Használat ideje	Mennyiség
1.	I. ker. Krisztina körút (hrsz:7071/10)	Magyar Jakobinusok tere gyalogos aluljáró (helyszínrajz szerinti helyeken)	„Pesti Hírlap” ingyenes terjesztésű nyomtatott 12 oldalas sajtótermék, napi rendszerességgel kézről-kézbe történő átadása rikkancsok közreműködésével	2021. január 1 - 2021. július 30.	2 fő (2 m <sup>2</sup> )
2.	XI. ker. Móricz Zsigmond körtér (hrsz:4325/3) (hrsz:4325/2)	aluljáró (helyszínrajz szerinti helyeken)	„Pesti Hírlap” ingyenes terjesztésű nyomtatott 12 oldalas sajtótermék, napi rendszerességgel kézről-kézbe történő átadása rikkancsok közreműködésével	2021. január 1 - 2021. július 30.	2 fő (2 m <sup>2</sup> )
3.	V. ker. Fővám tér (hrsz:23928)	gyalogos aluljáró (helyszínrajz szerinti helyeken)	„Pesti Hírlap” ingyenes terjesztésű nyomtatott 12 oldalas sajtótermék, napi rendszerességgel kézről-kézbe történő átadása rikkancsok közreműködésével	2021. január 1 - 2021. július 30.	2 fő (2 m <sup>2</sup> )
4.	IX. ker. Kálvin tér (hrsz:36567/2) (hrsz:36746) (hrsz:24223) (hrsz:36808)	gyalogos aluljáró (helyszínrajz szerinti helyeken)	„Pesti Hírlap” ingyenes terjesztésű nyomtatott 12 oldalas sajtótermék, napi rendszerességgel kézről-kézbe történő átadása rikkancsok közreműködésével	2021. január 1 - 2021. július 30.	4 fő (4 m <sup>2</sup> )

5.	VIII. ker. Üllői út (hrs:36806/2)) (hrs:37103/1)	Ferenc krt. gyalogos aluljáró (helyszínrajz szerinti helyeken)	„Pesti Hírlap” ingyenes terjesztésű nyomtatott 12 oldalas sajtótermék, napi rendszerességgel kézből-kézbe történő átadása rikkancsok közreműködésével	2021. január 1 - 2021. július 30.	3 fő (3 m2)
6.	IX. ker. Boráros tér (hrs:37101/2)	gyalogos aluljáró (helyszínrajz szerinti helyeken)	„Pesti Hírlap” ingyenes terjesztésű nyomtatott 12 oldalas sajtótermék, napi rendszerességgel kézből-kézbe történő átadása rikkancsok közreműködésével	2021. január 1 - 2021. július 30.	2 fő (2 m2)
7.	VI. ker. Nyugati tér (28903/1)	gyalogos aluljáró (helyszínrajz szerinti helyeken)	„Pesti Hírlap” ingyenes terjesztésű nyomtatott 12 oldalas sajtótermék, napi rendszerességgel kézből-kézbe történő átadása rikkancsok közreműködésével	2021. január 1 - 2021. július 30.	4 fő (4 m2)
8.	V. ker. Deák Ferenc tér (hrs:29268/1)	gyalogos aluljáró (helyszínrajz szerinti helyeken)	„Pesti Hírlap” ingyenes terjesztésű nyomtatott 12 oldalas sajtótermék, napi rendszerességgel kézből-kézbe történő átadása rikkancsok közreműködésével	2021. január 1 - 2021. július 30.	3 fő (3 m2)
9.	V. ker. Astoria aluljáró (hrs:346089/4) (hrs:36746)	gyalogos aluljáró (helyszínrajz szerinti helyeken)	„Pesti Hírlap” ingyenes terjesztésű nyomtatott 12 oldalas sajtótermék, napi rendszerességgel kézből-kézbe történő átadása rikkancsok közreműködésével	2021. január 1 - 2021. július 30.	2 fő (2 m2)
10.	VIII. ker. Blaha Lujza tér (hrs:36403)	gyalogos aluljáró (helyszínrajz szerinti helyeken)	„Pesti Hírlap” ingyenes terjesztésű nyomtatott 12 oldalas sajtótermék, napi rendszerességgel kézből-kézbe történő átadása rikkancsok közreműködésével	2021. január 1 - 2021. július 30.	3 fő (3 m2)
11.	VIII. ker. Baross tér (hrs:34567)	gyalogos aluljáró (helyszínrajz szerinti helyeken)	„Pesti Hírlap” ingyenes terjesztésű nyomtatott 12 oldalas sajtótermék, napi rendszerességgel kézből-kézbe történő átadása rikkancsok közreműködésével	2021. január 1 - 2021. július 30.	3 fő (3 m2)
12.	X. ker. Fehér út (hrs: 39209)	Őrs vezér tere gyalogos aluljáró (helyszínrajz szerinti helyeken)	„Pesti Hírlap” ingyenes terjesztésű nyomtatott 12 oldalas sajtótermék, napi rendszerességgel kézből-kézbe történő átadása rikkancsok közreműködésével	2021. január 1 - 2021. július 30.	2 fő (2 m2)
13.	VIII. ker. Nagyvárad tér (hrs:36806/3)	gyalogos aluljáró (helyszínrajz szerinti helyeken)	„Pesti Hírlap” ingyenes terjesztésű nyomtatott 12 oldalas sajtótermék, napi rendszerességgel kézből-kézbe történő átadása rikkancsok közreműködésével	2021. január 1 - 2021. július 30.	2 fő (2 m2)
14.	VIII. ker. Üllői út (hrs:38293/70) (hrs:38443))	Könyves Kálmán krt. gyalogos aluljáró (helyszínrajz szerinti helyeken)	„Pesti Hírlap” ingyenes terjesztésű nyomtatott 12 oldalas sajtótermék, napi rendszerességgel kézből-kézbe történő átadása rikkancsok közreműködésével	2021. január 1 - 2021. július 30.	3 fő (3 m2)

**II. Használó** a fentiek szerint átengedett terület után az FKR 23. § (3) bekezdése alapján az alábbi közterület-használati díjat köteles megfizetni az FKR 2. melléklet 7. Egyéb egyedi elbírálás alapján. Az egyedi elbírálás során figyelembe vettem a kérelemben megjelölt tevékenység végzésére a szórólaposztás díját és a 23. § (6)-(9) bekezdésében, valamint a 24. §-ban foglaltak szerint figyelembe veendő szempontok közül azt, hogy a kérelmező által kért közterület-használat a közterületen folytatni kívánt tevékenység jellegéből adódóan a sajtótermék összterjedelme és az abban nem szerkesztői tartalom számára rendszeresen igénybe vett felület jelentősebb arányát kitevő mértékben részbenközérdekű, mivel Használó jelen szerződés III. pontjában foglaltak szerint az FKR 5. § (4) bekezdésében foglaltak alapján vállalja közérdekű információk közvetítését:

Tétel	Díjtétel	Megjegyzés, díjmegállapítás jogcíme	Fizetendő (nettó)
1	8 224 Ft/m <sup>2</sup> /hó	Mindenkor hatályos díjtáblázat szerinti díj 90 % díjkezdvezménnyel	11 460 Ft
2	8 224 Ft/m <sup>2</sup> /hó	Mindenkor hatályos díjtáblázat szerinti díj 90 % díjkezdvezménnyel	11 460 Ft
3	8 224 Ft/m <sup>2</sup> /hó	Mindenkor hatályos díjtáblázat szerinti díj 90 % díjkezdvezménnyel	11 460 Ft
4	8 224 Ft/m <sup>2</sup> /hó	Mindenkor hatályos díjtáblázat szerinti díj 90 % díjkezdvezménnyel	11 460 Ft
5	8 224 Ft/m <sup>2</sup> /hó	Mindenkor hatályos díjtáblázat szerinti díj 90 % díjkezdvezménnyel	22 921 Ft
6	8 224 Ft/m <sup>2</sup> /hó	Mindenkor hatályos díjtáblázat szerinti díj 90 % díjkezdvezménnyel	17 191 Ft
7	8 224 Ft/m <sup>2</sup> /hó	Mindenkor hatályos díjtáblázat szerinti díj 90 % díjkezdvezménnyel	11 460 Ft
8	8 224 Ft/m <sup>2</sup> /hó	Mindenkor hatályos díjtáblázat szerinti díj 90 % díjkezdvezménnyel	22 921 Ft
9	8 224 Ft/m <sup>2</sup> /hó	Mindenkor hatályos díjtáblázat szerinti díj 90 % díjkezdvezménnyel	17 191 Ft
10	8 224 Ft/m <sup>2</sup> /hó	Mindenkor hatályos díjtáblázat szerinti díj 90 % díjkezdvezménnyel	11 460 Ft
11	8 224 Ft/m <sup>2</sup> /hó	Mindenkor hatályos díjtáblázat szerinti díj 90 % díjkezdvezménnyel	17 191 Ft
12	8 224 Ft/m <sup>2</sup> /hó	Mindenkor hatályos díjtáblázat szerinti díj 90 % díjkezdvezménnyel	17 191 Ft
13	8 224 Ft/m <sup>2</sup> /hó	Mindenkor hatályos díjtáblázat szerinti díj 90 % díjkezdvezménnyel	11 460 Ft
14	8 224 Ft/m <sup>2</sup> /hó	Mindenkor hatályos díjtáblázat szerinti díj 90 % díjkezdvezménnyel	11 460 Ft
<b>Teljes időszakra összesen:</b>			
<b>212 921,- Ft (kettőszáztizenkettőezer-kilencszázhuszonegy forint)</b>			

**Használó** vállalja, hogy a szerződés szerinti használati díjat a szerződés aláírásakor a teljes időszakra előre a Fővárosi Önkormányzat Közterület-használati díj számlájára (11784009-15490012-11570002) befizeti. Amennyiben **Használó** pénzforgalmi számlanyitásra kötelezett adózó, a fizetési kötelezettségét belföldi pénzforgalmi számlájáról történő átutalással köteles teljesíteni; amennyiben számlanyitásra nem kötelezett természetes személy, a teljesítés készpénzátutalási megbízással is történhet.

**Használó** tudomásul veszi, hogy az FKR 23. § (8) bekezdése alapján a közterület-használat időtartama alatt a mindenkor hatályos díjat kell megfizetni, azaz a szerződés időtartama alatt a fizetendő díj mértéke változhat. **Használatba adó** vállalja, hogy a díjak módosulása esetén a pénzügyi rendezés érdekében írásban keresi meg a **Használót**. **Használó** a jelen szerződés aláírásával tudomásul veszi, hogy a megkeresés egyidejűleg a Polgári Törvénykönyvről szóló 2003. évi V. törvény 6:191. § (4) bekezdése szerinti, **Használatba adó** által kezdeményezett egyoldalú szerződésmódosításnak minősül, és a közterület-használat díja a megkeresés szerint a **Használó** elfogadásától függetlenül módosul.

**Használó** a közterület használati díjat az FKR 23. § (1) bekezdése alapján a közterület tényleges használatára tekintet nélkül köteles megfizetni.

Amennyiben **Használó** pénzforgalmi számlanyitásra kötelezett adózó, a fizetési kötelezettségét belföldi pénzforgalmi számlájáról történő átutalással köteles teljesíteni.

**III. Felek** megállapodnak abban, hogy **Használó** a használat során az alábbi feltételeket köteles betartani:

- 1. Használó** tudomásul veszi, hogy a jelen szerződésben foglalt hozzájárulás nem mentesít a tevékenységre vonatkozó más jogszabályok által előírt egyéb kötelezettségek betartása alól.
- 2. Használatba adó** által meghatározott egyéb feltételek:

**Használó** vállalja, hogy a „Pesti Hírlap” ingyenes terjesztésű nyomtatott 12 oldalas sajtótermék egyes lapszámaiban a 12 oldalból négy teljes oldal terjedelemben Budapest Főváros Önkormányzata és annak a Magyarország helyi önkormányzatairól szóló 2011. évi CLXXXIX. törvény 41. § (6) bekezdése szerinti intézményei számára olyan tartalmában és formájában kizárólag általuk meghatározott tájékoztatás közzétételét biztosítja ellenszolgáltatás nélkül, amely valamely konkrét közérdekű információt (a továbbiakban: közérdekű 4 oldal) közvetít a következők szerint.

A **Használó** a közérdekű 4 oldalt minden páratlan héten a hét első munkanapján megjelenő lapszámban, valamint minden páros héten a hét első munkanapján és a hét utolsó munkanapján megjelenő lapszámban köteles megjelentetni. 2021-ben az első páratlan hét a január 18-ával kezdődő hét, az első páros hét pedig a január 11-ével kezdődő hét, amelyre a **Használó** közérdekű 4 oldal megjelentetésére vonatkozó kötelezettsége vonatkozik.

**Felek rögzítik, hogy**

- a közérdekű 4 oldalra megjelentetendő 4 teljes oldalt a Használatba adó e célból az alábbiakban e pontban megjelölt kapcsolattartójától készre tördelve a mindenkor megjelenés napján reggel 10 óráig meg kell érkeznie a Használóhoz a trencseni@pestihirlap.hu címére; a készre tördelés technikai paraméterei a következők:
  - o oldalméret: 289x456 mm
  - o tükörméret: 280x400 mm alsó margóhoz állítva: 12,9 mm (hogy a fejléct Használó tehesse be)
  - o 5 hasábos tördelés
  - o hasábköz: 6 mm
  - o sortávolság: 4,586 mm
  
  - o Kenyér szöveg: Publico Text 10 pt
  - o szín: 100% black
  - o egy oldalnyi szöveg: 4000-4500 karakter
  
  - o Közcím: Roboto Slab Bold 14 pt
  - o szín: 0, 35, 100, 5 (corporate sárga)
  - o csak egy sor lehet
  
  - o Lead: Fira Sans Bold + Fira Sans Light 14 pt
  - o szín: 100% black
  - o Karakterszám: 250-350
  - o kezdő sora fölött lénia: 20,5 mm corporate sárga 12,5 mm távolság
  
  - o Cím: Publico Banner Bold 45 pt
  - o szín: 100% black
  - o fehér flekk a szöveg alatt
  
  - o képaláírás: Fira Sans Light + Fira Sans Bold 7 pt
  - o Szín: 100% black
  
  - o Szerző: Roboto Condensed + Roboto Condensed Bold 9 pt
  - o szín: 100% black
  
  - o Program: Adobe InDesign CC
  - o Színprofil: ISO\_Newspaper\_V4
  
  - o PDF leadásakor: a fenti színprofillal megírt nyomdai PDF vágójelek és kifutó nélkül;
  
- ha a Használatba adó a megjelentetendő közérdekű 4 oldal közlésekor kifejezetten írásban eltérően nem nyilatkozik, a Használó a korábbi megjelenés napján közölt használatba adói 4 teljes oldalt köteles ismételtlen leközzölni, és minden megjelenéskor a Pesti Hírlap adott lapszámában megjelentetni mindaddig, amíg Használatba adó a jelen szerződés szerinti határidőben és módon nem küld új tartalmú készre tördelt 4 teljes oldalt Használóhoz a trencseni@pestihirlap.hu címére;
  
- a megjelentetendő tartalmak tekintetében a Fővárosi Önkormányzat részéről Rényi Ádám sajtófőnök, a Global Post Hun Kft. részéről Trencseni Dávid hírigazgató a kapcsolattartó.

A kérelemben foglaltakhoz **Használatba adó** egyebekben hozzájárul.

3. **Használó kizárólag** a jóváhagyott, jelen szerződés elválaszthatatlan részét képező mellékelt **helyszínrajzon** megjelölt helyen, jelen szerződés I. pontjában rögzített nagyságú közterületen jogosult a jelen szerződés I. pontjában meghatározott tevékenység folytatására. Tudomásul veszi, hogy amennyiben a részére átadottnál nagyobb közterületen, vagy az I. pontban rögzítettől eltérő tevékenységet folytat, jogellenes közterület-használatot valósít meg és ezzel közigazgatási szabályszegést követ el; a jogellenes közterület-használóval szemben az FKR 27/A. § (1) bekezdés alapján helyszíni bírság vagy közigazgatási bírság szabható ki (FKR 27/A. § (2) bekezdés szerint természetes személyek esetén legfeljebb kétszázezer forint, jogi személyek és jogi személyiséggel nem rendelkező szervezetek esetében legfeljebb kétfélmillió forint).

4. Az FKR 22. § (1) bekezdésében foglaltak értelmében, amennyiben jelen szerződés megszűnik vagy szünetel, **Használó** köteles a közterület eredeti állapotát – beleértve annak tisztaságát is – kártalanítási igény nélkül haladéktalanul helyreállítani.
5. **Használó** a közút használatának megkezdése előtt közútkezelői hozzájárulást köteles beszerezni és az abban foglaltakat maradéktalanul betartani. Jelen szerződés csak a közút kezelőjének hozzájárulásában foglalt előírások megvalósítása esetén érvényes.
6. **Használó** vállalja, hogy a közterületen e szerződés keretében márkareklámot, hirdető-berendezést, reklámhordozót nem helyez el, továbbá ezeket a területeket ilyen célra másnak nem engedi át. Amennyiben **Használó** márkareklámot, hirdető-berendezést, reklámhordozót kíván elhelyezni, arra külön közterület-használati hozzájárulást köteles kérni.  
Ha a **Használó** a szerződésben foglaltaktól eltér és közterület-használati hozzájárulás nélkül márkareklámot, hirdető-berendezést, reklámhordozót helyez el, azzal jogellenes közterület-használatot valósít meg, amivel közigazgatási szabályszegést követ el; a jogellenes közterület-használóval szemben az FKR 27/A. § (1) bekezdés alapján helyszíni bírság vagy közigazgatási bírság szabható ki (FKR 27/A. § (2) bekezdés szerint természetes személyek esetén legfeljebb kétszázezer forint, jogi személyek és jogi személyiséggel nem rendelkező szervezetek esetében legfeljebb kétmillió forint).
7. **Használó** tudomásul veszi, hogy a közterület-használatból járó járulékos költségek (energiadíj, vízdíj stb.) viselése, ill. megfizetése a **Használó** kötelezettsége. Ennek teljesítése érdekében vállalja, hogy a megfelelő közüzemi szervezetekkel (Elektromos Művek, Vízművek, Csatornázási Művek, stb.) szükséges megállapodásokat megkötöti.
8. **Használó** köteles a használat céljára engedélyezett területet és annak környezetét folyamatosan tisztán, balesetmentesen, rendezett állapotban tartani, az állagmegóvási és karbantartási munkákat elvégezni.
9. **Használó** tevékenysége gyakorlása során köteles a környezetvédelmi, zajvédelmi, közegészségügyi, valamint munka- és balesetvédelmi előírásokat betartani.
10. **Használó** vállalja, hogy a tűzcsapok megközelíthetőségét biztosítja.
11. Jelen szerződésben foglalt hozzájárulás kizárólagosan **Használó** részére szól és **Használónak** lehetősége van a közterület-használatához közreműködőket igénybe venni, de a közterület-használat joga tovább nem ruházható.
12. **Használó** jelen szerződés eredeti példányát, illetve annak hiteles másolatát köteles a helyszínen magánál tartani és az ellenőrzésre jogosult személyek felhívására bemutatni. Hiteles másolatnak tekinthető a közjegyző által, vagy a Vagyongazdálkodási Főosztály főosztályvezetője, vagy a Közterület-használati Osztály osztályvezetője által aláírt és lebélyegzett hitelesített másolati példány.
13. **Használó** tudomásul veszi, hogy az FKR 7. § (1) bekezdése alapján a közterület-használati hozzájárulás csak ideiglenes jelleggel adható.
14. **Használó** tudomásul veszi, hogy az FKR 21. §-a alapján **Használatba adó** fontos közérdekből a közterület használatának szünetelését rendelheti el, amely esetben a közterület-használat szünetelésének idejére a már befizetett közterület-használati díj időarányos része visszafizetésre kerül **Használó** részére. **Használó** elfogadja és tudomásul veszi, hogy **Használatba adó** vagy 100%-os tulajdonában álló gazdasági társasága vagy költségvetési szerve által szervezett rendezvények megtartása fontos közérdek, ezért a közterület használatát a **Használó** köteles szüneteltetni arra az időszakra. Erről legkevesebb öt nappal a szünetelés bekövetkezése előtt a **Használatba adó** tájékoztatja a **Használót**.
15. **Felek** kapcsolattartói a kapcsolattartás módja szerinti adatokkal:
  1. **Használatba adó** részéről:

Budapest Főváros Főpolgármesteri Hivatal Vagyongazdálkodási Főosztály  
Közterület-használati Osztály  
Repiczkiné Szántó Enikő (ügyintéző neve)  
1052 Budapest, Városház u. 9-11  
telefon: +36 1 999-9155 (ügyintéző telefonszáma)  
e-mail: Repiczkine@Budapest.hu (ügyintéző e-mailcíme)

2. **Használó részéről:**  
név:  
telefon:  
e-mail:
3. **Használó közterületen végzett tevékenységében közreműködik (továbbiakban: Közreműködő):**  
Student Szolgáltató Iskolaszövetkezet  
cím: 1092 Budapest, Bakáts tér 2.  
adószám: 10870914-2-43  
cégjegyzékszám: 01-02-053539

Szerződésszegés és a szerződés megszűnésének, megszüntetésének esetei

- I / a. **Használó** tudomásul veszi, hogy jelen szerződés és annak I. pontja szerinti használati jogosultság annak lejárta előtt megszűnik, ha a területre üzemzavar elhárítása miatt, illetve a **Használatba adónak fontos közérdekből szüksége van, valamint az FKR 20. § (1) bekezdésében meghatározott egyéb esetekben. Jelen szerződés megszűnése esetén **Használó Használatba adóval** szemben semmiféle kártérítési igényt nem érvényesíthet, viszont az általa előre kifizetett közterület-használati díj hátralévő hányadát **Használatba adó** visszatéríti.**
- I / b. Amennyiben a II. pont szerinti fizetési kötelezettségét **Használó** a fizetési határidőre nem, vagy késedelmesen teljesíti, úgy jelen szerződést **Használatba adó** jogosult azonnali hatállyal felmondani, és ebben az esetben **Használó Használatba adóval** szemben semmiféle igényt nem érvényesíthet.
- I / c. Amennyiben **Használó** jelen szerződésben foglaltakat nem tartja be, **Használatba adó** jogosult a közterület-használati hozzájárulást azonnali hatállyal felmondani. Ebben az esetben **Használó Használatba adóval** szemben semmiféle igényt nem érvényesíthet.
- I / d. A használat bármely más személy részére történő átengedése esetén **Használatba adó** a szerződést azonnali hatállyal felmondhatja. Az ilyen módon átengedett, **Használatba adó** hozzájárulása nélküli közterület-használat jogellenes közterület-használatnak minősül.
- I / e. **Használatba adó** jelen szerződést kártalanítás nélkül és azonnali hatállyal felmondhatja, ha a **Használó** vagy a közterület-használatban közreműködő bármely - a **Használóval** közvetlen vagy közvetett módon jogviszonyban álló harmadik fél - szervezet a jelen szerződés megkötését követően beállott körülmény folytán már nem minősül átlátható szervezetnek.
- I / f. **Használó** jogosult jelen szerződés felmondására oly módon, hogy a **Használatba adó** számára írásban bejelenti, miszerint érdekkörében felmerült méltányolható okból a közterület használatával felhagy.
- II / a. **Használó** tudomásul veszi, hogy amennyiben a szerződésben foglaltakat nem tartja be, de **Használatba adó** a szerződést nem mondja fel, a szerződésben vállalt kötelezettségei teljesítésének kikényszerítésére **Használatba adó** intézkedni fog oly módon, hogy először a szerződésszerű teljesítésre felhívja, majd ennek sikertelensége esetén soron kívül végrehajtást rendel el.
- II / b. **Használó** tudomásul veszi, hogy a közterület használatára vonatkozó jelen szerződés megszűnése következményeként a közterület-használatot a szerződés felmondásának közlését követően haladéktalanul be kell szüntetnie. **Használó** tudomásul veszi, hogy amennyiben ennek **Használó** nem tenne eleget, akkor **Használatba adó** a követelését soron kívül fogja végrehajtani.

Vegyes rendelkezések

- A. Felek kijelentik, hogy jelen szerződést, mint akaratukkal mindenben megegyezőt írják alá. Jelen szerződés a Felek általi kölcsönös aláírás napján lép hatályba; ha az aláírások nem ugyanazon napon történnek, a hatályba lépés időpontja a legutolsó aláírás napja.
- B. Használó tudomásul veszi, hogy jelen szerződést **Használatba adó** az Ákr. 92. § (4) bekezdése szerinti közlési kötelezettségét közhírré tétel útján teljesíti.
- C. Felek rögzítik, hogy eljárási költség viselésével kapcsolatban nincs követelésük egymás felé.
- D. Felek rögzítik, hogy jelen szerződéshez mellékkötelezettségek nem kerültek megállapításra.
- E. Használó vállalja, hogy levelezési címének megváltozását a változást követő 15 napon belül **Használatba adóval** írásban közöli, valamint Felek vállalják, hogy a III. 2., illetve 15. pontban megjelölt kapcsolattartóik adataiban bekövetkező változásokat egymással haladéktalanul közlik.
- F. Felek rögzítik, hogy jelen szerződés módosítására kizárólag írásban kerülhet sor az Ákr. 92. § (4) bekezdésében és 93. § (1) bekezdésében foglaltak alapján.
- G. Abban az esetben, ha **Használó a közterületet a szerződés lejáta után is használni kívánja, a lejárat előtt megfelelő időben újra kérelmet kell benyújtania azzal, hogy a kérelem benyújtása önmagában a közterület használatára nem jogosít.**
- H. **Használó jelen szerződés aláírásával egyúttal arról is nyilatkozik büntetőjogi felelőssége tudatában, hogy a Fővárosi Önkormányzat felé lejárt határidejű tartozása nincs.**
- I. **Használó jelen szerződés aláírásával egyúttal arról is nyilatkozik, hogy Budapest Főváros Önkormányzata vagyonáról, a vagyonelemek feletti tulajdonosi jogok gyakorlásáról szóló 22/2012. (III. 14.) Főv. Kgy. rendelet 3. § 4. pontja szerinti átlátható szervezetnek minősül.**
- J. **Használó jelen szerződés aláírásával az információs önrendelkezési jogról és információszabadságról szóló 2011. évi CXII. törvény szerinti hozzájárulását adja a közterület-használat ellenőrzéséhez szükséges személyes adatainak FKR 3. mellékletében hivatkozottak általi kezeléséhez.**
- K. Jelen szerződésben nem szabályozott kérdések tekintetében az Ákr., a Polgári Törvénykönyvről szóló 2013. évi V. törvény, a nemzeti vagyonról szóló 2011. évi CXCVI. törvény és az FKR idevonatkozó hatályos szabályai az irányadóak.
- L. **Használó elismeri, hogy jelen szerződés az információs önrendelkezési jogról és információszabadságról szóló 2011. évi CXII. törvény törvényben foglaltak szerint közérdekből nyilvános és tudomásul veszi, hogy a [www.budapest.hu](http://www.budapest.hu) oldalon a törvény 1. melléklete szerinti adatait **Használatba adó** közzéteszi.**
- M. A szerződés teljesítése körében esetlegesen előadódó jogvitákat **Felek** elsődlegesen békés úton, írásbeli formában kívánják rendezni, s csak akkor fordulnak bírósághoz, ha ez nem vezet eredményre.

- N. E szerződés 1-1 példánya **Használót** és **Használatba adót** illeti, további 1 példányt **Használatba adó** megküld a Fővárosi Önkormányzati Rendészeti Igazgatóság részére. **Használatba adó** a közterület-használatról értesíti a területileg illetékes kerületi önkormányzatot, illetve rendezvényekkel kapcsolatban a Budapesti Rendőr-főkapitányságot.
- O. A 478/2020. (XI.3.) kormányrendelet 1. §, a Kat. 46. § (4) bekezdése és a Magyarország helyi önkormányzatairól szóló 2011. évi CLXXXIX. törvény 142/A. § alapján, Budapest Főváros Önkormányzata Főpolgármesterének az egyes önkormányzati döntések veszélyhelyzet idején való előkészítésének és kiadmányozásának rendjéről szóló 6/2020. (III. 13.) utasításának 6. § a) pontja, a Fővárosi Önkormányzat Szervezeti és Működési Szabályzatáról szóló 1/2020. (II. 5.) Főv. Kgy. rendelet 1. melléklet 1.3. pontja alapján Használatba adó részéről jelen szerződés kiadmányozója dr. Számadó Tamás főjegyző.

Budapest, 2021.

A főpolgármester – a katasztrófavédelemről és a hozzá kapcsolódó egyes törvények módosításáról szóló 2011. évi CXXVIII. törvény 46. § (4) bekezdése alapján gyakorolt –hatáskörében eljárva:

**Használó**  
**Global Post Hun Kft.**

Használatba adó  
Számadó Tamás dr.  
főjegyző

az elektronikus aláírás időbélyegzője szerinti napon



átvettem: 2021. év 01. hó 08. nap

2021 JAN 06.

**Kapják:**

- 1.: Használó
- 2.: FPMH, Pénzügyi Osztály, helyben
- 3.: Fővárosi Önkormányzat Rendészeti Igazgatóság
- 4.: Budapest Közút Zrt. (közúti terület esetén)
- 5.: FPMH Irattár, helyben




Pesti Hírlap - Ideiglenes közterület-használati kérelem  
I. számú melléklet - közterületek listája, helyszínek leírása, vázlatá és összesítése  
Global Post Hun Kft.

## I. számú helyszín

A Pesti Hírlap közterület-használati engedélykérelméhez kapcsolódó közlekedési műtárgyak listája*					
Sorszám	Település neve	Kerület	Rendeltetés	Megnevezés	Műtárgy felülete [m2]
245	Budapest	1	Aluljáró	Magyar Jakobinusok tere gyalogos aluljáró	3,675

Rikkancsposztok GPS-koordinátái és térképes jelölésük:

1. (1.) számú jelölés  
47.500055542 19.02435519
2. (2.) számú jelölés  
47.50057528 19.02432853





Pesti Hírlap - Ideiglenes közterület-használati kérelem  
I. számú melléklet - közterületek listája, helyszínek leírása, vázlata és összesítése  
Global Post Hun Kft.

## II. számú helyszín

A Pesti Hírlap közterület-használati engedélykérelméhez kapcsolódó közlekedési műtárgyak listája*					
Sorszám	Település neve	Kerület	Rendeltetés	Megnevezés	Műtárgy felülete [m <sup>2</sup> ]
365	Budapest	11	Aluljáró	Móricz Zsigmond körtér aluljáró	1,171

Rikkancsposztok GPS-koordinátái és térképes jelölésük:

1. (1.) számú jelölés - Móricz Zsigmond körtér aluljáró H-kijárat előtti tér  
47.47790990 19.04701888



*Pesti Hírlap - Ideiglenes közterület-használati kérelem  
I. számú melléklet - közterületek listája, helyszínek leírása, vázlata és összesítése  
Global Post Hun Kft.*

2. (2.) számú jelölés - M4 kijárat és A-kijárat közötti szakasz  
47.47722069 19.04733843




Pesti Hírlap - Ideiglenes közterület-használati kérelem  
I. számú melléklet - közterületek listája, helyszínek leírása, vázlata és összesítése  
Global Post Hun Kft.

### III. számú helyszín

A Pesti Hírlap közterület-használati engedélykérelméhez kapcsolódó közlekedési műtárgyak listája*					
Sorszám	Település neve	Kerület	Rendeltetés	Megnevezés	Műtárgy felülete [m2]
317	Budapest	5	Aluljáró	Fővám téri gyalogos aluljáró	860

Rikkancsosztok GPS-koordinátái és térképes jelölésük:

1. (1.) számú jelölés - Fővám téri aluljáró C-kijárat előtti terület  
19.05696774 47.48679939





*Pesti Hírlap - Ideiglenes közterület-használati kérelem*  
*I. számú melléklet - közterületek listája, helyszínek leírása, vázlata és összesítése*  
*Global Post Hun Kft.*

2. (2.) számú jelölés, Fővám téri aluljáró D-kijárat előtti terület  
47.48677682 19.05685294



## IV. számú helyszín

A Pesti Hírlap közterülethasználati engedélykérelméhez kapcsolódó közlekedési műtárgyak listája*					
Sorszám	Település neve	Kerület	Rendeltetés	Megnevezés	Műtárgy felülete [m2]
258	Budapest	5	Aluljáró	Kálvin téri gyalogos aluljáró	4,239

Rikkancsposztok GPS-koordinátái és térképes jelölésük:

1. (1.) számú jelölés az M3 metró kijárata és a C-kijárat közötti terület  
47.48966994 19.06158109
2. (2.) számú jelölés a M3 metró kijárata és a Trio Pizza közötti terület  
47.48952107 19.06190056



*Pesti Hírlap - Ideiglenes közterület-használati kérelem  
I. számú melléklet - közterületek listája, helyszínek leírása, vázlata és összesítése  
Global Post Hun Kft.*

3. (3.) számú jelölés és M4 metró kijárata előtti terület  
47.48952107 19.06190056
4. (4.) számú jelölés és M4 metró kijárata előtti terület  
47.48928837 19.06181049






## V. számú helyszín

A Pesti Hírlap közterülethasználati engedélykérelméhez kapcsolódó közlekedési műtárgyak listája*					
Sorszám	Település neve	Kerület	Rendeltetés	Megnevezés	Műtárgy felülete [m2]
319	Budapest	8	Aluljáró	Ferenc krt - Üllői út gyalogos aluljáró	1,578

Rikkancposztok GPS-koordinátái és térképes jelölésük:

1. (1.) számú jelölés, Ferenc krt - Üllői út gyalogos aluljáró F kijárata előtti terület  
47.48561423 19.07007030
2. (2.) számú jelölés, Ferenc krt - Üllői út gyalogos aluljáró M3 kijárat előtti terület a jegykiadó automaták között  
47.48582424 19.07007058



*Pesti Hírlap - Ideiglenes közterület-használati kérelem  
I. számú melléklet - közterületek listája, helyszínek leírása, vázlata és összesítése  
Global Post Hun Kft.*

3. (3.) számú jelölés, Ferenc krt - Üllői út gyalogos aluljáró M3 metró kijárata és a C kijárat közötti terület  
47.48581865 19.07006630




Pesti Hírlap - Ideiglenes közterület-használati kérelem  
I. számú melléklet - közterületek listája, helyszínek leírása, vázlata és összesítése  
Global Post Hun Kft.

## VI. számú helyszín

A Pesti Hírlap közterület-használati engedélykérelméhez kapcsolódó közlekedési műtárgyak listája*					
Sorszám	Település neve	Kerület	Rendeltetés	Megnevezés	Műtárgy felülete [m <sup>2</sup> ]
268	Budapest	7	Aluljáró	Boráros téri gyalogos aluljáró	5,687

Rikkancsposztok GPS-koordinátái és térképes jelölésük:

1. (1.) számú jelölés, Boráros téri gyalogos aluljáró L- és H-kijáratok közötti terület  
47.47983196 19.06686292
2. (2.) számú jelölés, Boráros téri gyalogos aluljáró I-kijárat előtti terület  
47.48001873 19.06705617



## VII. számú helyszín

A Pesti Hírlap közterület-használati engedélykérelméhez kapcsolódó közlekedési műtárgyak listája*					
Sorszám	Település neve	Kerület	Rendeltetés	Megnevezés	Műtárgy felülete [m2]
260	Budapest	5	Aluljáró	Nyugati téri gyalogos aluljáró	3,125

Rikkancsosztok GPS-koordinátái és térképes jelölésük:

1. (1.) számú jelölés az M3 metró Teréz körút felőli kijárata előtti baloldali terület  
47.51028077 19.05585308
2. (2.) számú jelölés az M3 metró Teréz körút felőli kijárata előtti jobboldali terület  
47.51027602 19.05586348
3. (3.) számú jelölés az M3 metró Teréz körút felőli kijárata és az aluljáró G jelű kijárata előtti terület  
47.51019582 19.05580288
4. (4.) számú jelölés az aluljáró H jelű kijáratának lépcsőjétől 15 méterre lévő terület  
47.51023052 19.05588260






## VIII. számú helyszín

A Pesti Hírlap közterület-használati engedélykérelméhez kapcsolódó közlekedési műtárgyak listája*					
Sorszám	Település neve	Kerület	Rendeltetés	Megnevezés	Műtárgy felülete [m2]
254	Budapest	5	Aluljáró	Deák Ferenc tér	862

Rikkancsosztozok GPS-koordinátái és térképes jelölésük:


1. (1.) számú jelölés az M1, M2, M3 kijárat és a jegykiadó automaták előtt  
47.49754396 19.05500596



2. (2.) számú jelölés az M1, M2, M3 kijárata előtt  
47.49753232 19.05510315



3. (3.) számú jelölés a Deák téri gyalogos aluljáró A és B kijárata felé vezető szakaszon  
47.49754710 19.05507792



Pesti Hírlap - Ideiglenes közterület-használati kérelem  
I. számú melléklet - közterületek listája, helyszínek leírása, vázlata és összesítése  
Global Post Hun Kft.

## IX. számú helyszín

A Pesti Hírlap közterület-használati engedélykérelméhez kapcsolódó közlekedési műtárgyak listája*					
Sorszám	Település neve	Kerület	Rendeltetés	Megnevezés	Műtárgy felülete [m2]
316	Budapest	5	Aluljáró	Astoria gyalogos aluljáró	1,104

Rikkancsposztok GPS-koordinátái és térképes jelölésük:

- (1.) számú jelölés az Astoria gyalogos aluljáró M2 kijárata előtti rész  
47.49432983 19.06008826
- (2.) számú jelölés az Astoria gyalogos aluljáró M2 kijárata előtti rész  
47.49421557 19.06019898






## X. számú helyszín

A Pesti Hírlap közterület-használati engedélykérelméhez kapcsolódó közlekedési műtárgyak listája*					
Sorszám	Település neve	Kerület	Rendeltetés	Megnevezés	Műtárgy felülete [m2]
264	Budapest	7	Aluljáró	Blaha Lujza téri gyalogos aluljáró	1,859

Rikkancsposztok GPS-koordinátái és térképes jelölésük:

1. (1.) számú jelölés a Blaha Lujza téri gyalogos aluljáró F-kijárata előtti terület  
47.49702065 19.07058869
2. (2.) számú jelölés a Blaha Lujza téri gyalogos aluljáró E-kijárata előtti terület  
47.49704304 19.07059960





*Pesti Hírlap - Ideiglenes közterület-használati kérelem  
I. számú melléklet - közterületek listája, helyszínek leírása, vázlata és összesítése  
Global Post Hun Kft.*

3. (3.) számú jelölés a Blaha Lujza téri gyalogos aluljáró A és B-kijáratai felé vezető területen  
47.49701305 19.07052599



## XI. számú helyszín

A Pesti Hírlap közterület-használati engedélykérelméhez kapcsolódó közlekedési műtárgyak listája*					
Sorszám	Település neve	Kerület	Rendeltetés	Megnevezés	Műtárgy felülete [m2]
318	Budapest	7	Aluljáró	Baross téri gyalogos aluljáró	6,171

Rikkancsposztok GPS-koordinátái és térképes jelölésük:

1. (1.) számú jelölés a Baross téri gyalogos aluljáró MÁV belföldi jegypénztárok felé eső és a BKK ügyfélszolgálati irodája közötti területe  
47.50040345 19.08312795
2. (2.) számú jelölés a Baross téri gyalogos aluljáró MÁV belföldi jegypénztárok felé eső és a BKK ügyfélszolgálati irodája közötti területe  
47.50030785 19.08315613
3. (3.) számú jelölés a Baross téri gyalogos aluljáró MÁV belföldi jegypénztárok felé eső és a BKK ügyfélszolgálati irodája közötti területe

*Pesti Hírlap - Ideiglenes közterület-használati kérelem  
I. számú melléklet - közterületek listája, helyszínek leírása, vázlata és összesítése  
Global Post Hun Kft.*

47.50039643 19.08306003



## XII. számú helyszín

A Pesti Hírlap közterület-használati engedélykérelméhez kapcsolódó közlekedési műtárgyak listája*					
Sorszám	Település neve	Kerület	Rendeltetés	Megnevezés	Műtárgy felülete [m2]
273	Budapest	10	Aluljáró	Őrs vezér tere gyalogos aluljáró	1,283

Rikkancsosztozok GPS-koordinátái és térképes jelölésük:

1. (1.) számú jelölés az Őrs vezér tere gyalogos aluljáró Árkád Bevásárlóközpont felé vezető leágazása előtti terület  
47.50289512 19.13696498
2. (2.) számú jelölés az Őrs vezér tere gyalogos aluljáró Árkád Bevásárlóközpont felé vezető leágazása előtti terület  
47.50300840 19.13666649



### XIII. számú helyszín

A Pesti Hírlap közterület-használati engedélykérelméhez kapcsolódó közlekedési műtárgyak listája*					
Sorszám	Település neve	Kerület	Rendeltetés	Megnevezés	Műtárgy felülete [m2]
266	Budapest	8	Aluljáró	Nagyvárad téri gyalogos aluljáró	2,305

Rikkancsposztok GPS-koordinátái és térképes jelölésük:

1. (1.) számú jelölés a Nagyvárad téri gyalogos aluljáró C kijárata előtti terület  
47.48091300 19.09041928





*Pesti Hírlap - Ideiglenes közterület-használati kérelem  
I. számú melléklet - közterületek listája, helyszínek leírása, vázlata és összesítése  
Global Post Hun Kft.*

2. (2.) számú jelölés a Nagyváradi téri gyalogos aluljáró D kijárata előtti terület  
+7.47916533 19.08969181




## XIV. számú helyszín

A Pesti Hírlap közterület-használati engedélykérelméhez kapcsolódó közlekedési műtárgyak listája*					
Sorszám	Település neve	Kerület	Rendeltetés	Megnevezés	Műtárgy felülete [m2]
267	Budapest	8	Aluljáró	Üllői út - Könyves Kálmán. krt gyalogos aluljáró	2,775

Rikkancsposztok GPS-koordinátái és térképes jelölésük:

1. (1.) számú jelölés Üllői út - Könyves Kálmán. krt gyalogos aluljáró E és F kijárata felé vezető leágazás

47.47513452 19.09881745



*Pesti Hírlap - Ideiglenes közterület-használati kérelem  
I. számú melléklet - közterületek listája, helyszínek leírása, vázlata és összesítése  
Global Post Hun Kft.*

2. (2.) számú jelölés Üllői út - Könyves Kálmán. krt gyalogos aluljáró C kijárata előtti terület  
47.47569593 19.09886700
3. (3.) számú jelölés Üllői út - Könyves Kálmán. krt gyalogos aluljáró D kijárata előtti terület  
47.47566753 19.09869609

