



1000108767248

Budapest Brand Nonprofit Zrt.

1052 Budapest Városház utca 9-11. I. Pavilon
II. emelet

ügyintéző: Földi Szimonetta

telefon: +36 1 327-1149

email: Foldi.Szimonetta@budapest.hu

ikt. szám: FPH058 /2482 - 7 /2021

hív. szám: -

tárgy: Közterület-használati hozzájárulás

TÉRTIVEVÉNY

HATÁROZAT

Budapest Brand Nonprofit Zrt. (továbbiakban: Használó)

(székhely: 1052 Budapest, Városház utca 9-11.)

cégjegyzékszám: 01-10-140962

adószám: 28748511-2-41

Bankszámla száma

Kapcsolattartó: [REDACTED]

e-mail: [REDACTED]

telefon: [REDACTED]

2021. május 31. napján benyújtott közterület-használati kérelme alapján indult önkormányzati hatósági ügyben eljárva a következő közterület-használatot

Közterület helye: V. kerület, id. Antall József rakpart, Lánchíd és a Zoltán utca közötti szakaszon járdán, úttesten, zöldterületen, helyszínrajz szerint

Használat nagysága: 600 m²

Használat időtartama: 2021. június 16 – 2021. augusztus 14.

Használat célja: utcabútor, a gépjárműforgalom elől elzárt területen egyedi installációk, növények kihelyezése a park-szerű használat érdekében

Közreműködő(k) megnevezése: Város és Folyó Egyesület

engedélyezem az alábbi feltételekkel:

Használó kizárólag a jóváhagyott, jelen határozat elválaszthatatlan részét képező mellékelt helyszínrajzon megjelölt helyen, jelen határozatban rögzített nagyságú közterületen és időtartamban jogosult a jelen határozatban meghatározott tevékenység folytatására.

Használatba adó Használó részére használatába adja 2021. június 16. napjától – 2021. augusztus 14. napjáig terjedő időszakra a kizárólagos tulajdonát képező közterületet és Használó azt használni jogosult az alábbiak szerint:

Tétel	Közterület	Pontos hely	Cél	Használat ideje	Mennyiség
1.	V. ker. id. Antall József rakpart	Lánchíd és Zoltán utca közötti szakaszon járdán, úttesten, zöldterületen, helyszínrajz alapján	utcabútor, a gépjárműforgalom elől elzárt területen egyedi installációk, növények kihelyezése a park-szerű használat érdekében: 300 m2 aszfalt rajzok, 63 m2 kerékpártároló, 3 m2 bója, 4m2 háromszög info oszlop, 6 db szelektív hulladékgyűjtő, 18 m2 "kavics" utcabútor csoport, 18 m2 lapított gömb tiszafa, 10m2 gömb tiszafa, 13 m2 oszlopos tiszafa, 11 m2 gömb buxus, 41 m2 leander 200 literes edényben, 3 m2 rózsalonc, 12 m2 babérmeggy, 20 m2 Valyo pad 400x250, 24 m2 Valyo pad 160m2x250, 30 m2 piknikasztal, 7 m2 Valyo fekvő 400x160	2021. június 16 - 2021. augusztus 14.	600m2

Használatba adó a 2021. június 14 – 2021. június 15. terjedő időszakra a megvalósult közterület-használatot tudomásul veszi.

Használatba adó a Használó részére a fentiek szerint átengedett terület igénybevételére az FKR 24.§ (1) bekezdése és a Budapest Főváros Önkormányzata és a Budapest Brand Nonprofit Zrt. Közszolgálati keretszerződés 5.1 pont C bekezdés alapján térítésmentességet biztosít.

„Közreműködés a Főváros kreatív energiáját alkotó közösségek számára támogató környezet megteremtésében az Möt. 23. § (4) bekezdés 15. pontjában kapott felhatalmazás és a Kult. tv. 76. § (3) g) bekezdése alapján kulturális alapú közösségi gazdaságszervezési és fejlesztési feladatok ellátása, így különösen az együttműködési lehetőségek felkutatása, közösségi tervezés és közösségi programok kialakítása, tudásmegosztás, partnerség, kreatív gondolkodáson alapuló cselekvés kereteinek megteremtése.”

A közterület csak jelen határozatban megjelölt célra és feltételekkel, kizárólag a vonatkozó jogszabályi rendelkezések betartásával vehető igénybe!

Jelen határozat szerinti használati jogosultság annak lejártá előtt megszűnik, ha a területre a Fővárosi Önkormányzatnak üzemzavar elhárítása miatt, illetve fontos közérdekből szüksége van, valamint az Fkr. 20. § (1) bekezdésében meghatározott egyéb esetekben. Ebben az esetben jelen hozzájárulás megszűnése miatt Használó a Fővárosi Önkormányzattal szemben semmilyen kártérítési igényt nem érvényesíthet.

Amennyiben Használó jelen határozatban foglaltakat nem tartja be, illetve ha a Használó vagy a közterület-használatban közreműködő bármely - a Használóval közvetlen vagy közvetett módon jogviszonyban álló harmadik fél - szervezet a jelen hozzájárulás megadását követően beállott körülmény folytán már nem minősül átlátható szervezetnek, a közterület-használati hozzájárulást tartalmazó határozat hatályát veszíti.

Jelen határozat nem mentesít a tevékenységre vonatkozó jogszabályokban vagy ezek alapján más hatóság határozatában előírt egyéb kötelezettségek betartása alól, amelyek megsértése a vonatkozó jogszabályok szerinti szankciókat vonja maga után.

Használó köteles a Budapest Közút Zrt. BPK/16110-2/2021. iktatószámú (nyilvántartási szám: 21US3874) forgalomtechnikai és közútkezelőkezelői véleményében foglaltakat maradéktalanul betartani! Jelen határozat csak a közút kezelőjének hozzájárulásában foglalt előírások megvalósítása esetén érvényes.

Amennyiben a közterület-használat közút használatával jár, Használó a közterület tényleges használatának megkezdése előtt köteles a Budapest Közút Zrt. (1115 Budapest, Bánk bán utca 8-10. Tel.: 459-6857) képviselőjével közösen állapotfelmérést végezni és erről átadás-átvételi jegyzőkönyvet felvenni. A közterület-használat megszűnésekor vagy szünetelésekor a Használó által használt közterület kizárólag a Budapest Közút Zrt. képviselőjének személyes jelenlétében bocsátható vissza a Fővárosi Önkormányzat birtokába. Ez alkalommal újra átadás-átvételi jegyzőkönyvet kell felvenni, amelynek tartalmaznia kell a használat során keletkezett meghibásodások felsorolását, és azok helyreállítására vonatkozóan Használó kötelezettségeit. A

javítás, helyreállítás valamennyi költségét Használó viseli.

Használó jelen határozat eredeti példányát, illetve annak hiteles másolatát köteles a helyszínen magánál tartani és az ellenőrzésre jogosult személyek felhívására bemutatni.

.....

Használó a közterületen e határozat keretében márkareklámot, hirdető-berendezést, reklámhordozót nem helyezhet el, továbbá ezeket a területeket ilyen célra másnak nem engedheti át.

Használó köteles a használat céljára engedélyezett területet és annak környezetét folyamatosan tisztán, balesetmentesen, rendezett állapotban tartani, az állagmegóvási és karbantartási munkákat elvégezni. Használó köteles az elhelyezett építményét, épületét, pavilonját, berendezését, eszközét folyamatosan tisztán és karbantartani, esetleges rongálódásokat, szennyezéseket (pl. graffiti) eltávolítani.

Amennyiben a közterület-használata települési szilárd hulladék képződésével jár, akkor Használó a települési szilárd hulladékkal kapcsolatos közszolgáltatást igénybe fogja venni.

Használó köteles a tűzcsapok megközelíthetőségét biztosítani.

Használó tevékenysége gyakorlása során köteles a környezetvédelmi, zajvédelmi, közegészségügyi, valamint munka- és balesetvédelmi előírásokat betartani.

Az Fkr. 21. §-a alapján a Fővárosi Önkormányzat fontos közérdekből a közterület használatának szünetelését rendelheti el, amely esetben a közterület-használat szünetelésének idejére a már befizetett közterület-használati díj időarányos része visszafizetésre kerül Használó részére. A Fővárosi Önkormányzat vagy 100%-os tulajdonában álló gazdasági társasága vagy intézménye vagy költségvetési szerve által szervezett rendezvények megtartása fontos közérdek, ezért a közterület használatát a Használó köteles szüneteltetni arra az időszakra. Erről legkevesebb öt nappal a szünetelés bekövetkezése előtt a Fővárosi Önkormányzat tájékoztatja a Használót.

Használó jogosult írásban bejelenteni a Fővárosi Önkormányzatnak, hogy a közterület használatával - érdekkörében felmerült méltányolható okból - felhagy.

Az Fkr. 20. §-ában meghatározott esetekben a közterület-használati hozzájárulás megszűnik.

Az Fkr. 22. § (1) bekezdésében foglaltak értelmében, amennyiben a közterület-használat megszűnik vagy szünetel, Használó köteles a közterület eredeti állapotát – beleértve annak tisztaságát is – kártalanítási igény nélkül haladéktalanul helyreállítani.

Használó köteles a Fővárosi Önkormányzat felé jelen határozatban szereplő bármely adatában (pl. levelezési cím) történő változás 15 napon belüli írásbeli bejelentésére;

A döntéssel szemben fellebbezésnek helye nincs. E közigazgatási határozat bírósági felülvizsgálatát a határozat közlésétől számított 30 napon belül, jogszabálysértésre hivatkozó keresettel lehet kérni a Fővárosi Törvényszéktől.

A keresetlevelet a Főpolgármesternek kell benyújtani (1052 Budapest, Városház utca 9-11., postacím: 1840 Budapest).

A jogi képviselővel eljáró fél, valamint a belföldi székhellyel rendelkező gazdálkodó szervezet az űrlapbenyújtás támogatási szolgáltatás (Általános nyomtatványkitöltő program) igénybevételével is benyújthatja a keresetlevelet. A szükséges űrlap letölthető a Budapest Portál (www.budapest.hu) „Ügyintézés” rovatának „Ügyfélkapus ügyintézés” linkjéről (BPFPH_bpfp_h_k01.jar nevű fájl), e helyen a benyújtás részletes technikai leírása is megtalálható.

A jogi képviselővel eljáró fél, valamint a belföldi székhellyel rendelkező gazdálkodó szervezet — ha nem ügyvédi képviselettel jár el — az elektronikus benyújtás során a képviseletét ellátó személy teljes körű azonosítását biztosító űrlapbenyújtás támogatási szolgáltatás igénybevételével is eljárhat. Ebben az esetben a per folyamatban léte alatt, az elektronikus kapcsolattartás során ezt kell alkalmaznia.

A pert Budapest Főváros Önkormányzata ellen kell indítani.

A keresetlevélben fel kell tüntetni az eljáró bíróságot, a feleknek, valamint a felek képviselőinek nevét, lakóhelyét, egyéb elérhetőségét (ha ezzel rendelkeznek) és perbeli állását, az érvényesíteni kívánt jogot, az annak alapjául szolgáló tényeknek és azok bizonyítékainak előadásával, azokat az adatokat, amelyekből a bíróság hatásköre és illetékessége megállapítható, valamint a bíróság döntésére irányuló határozott kérelmet (kereseti kérelem). Tartalmaznia kell továbbá a felülvizsgálni kért közigazgatási határozat számát, a határozatról való tudomásszerzés módját és idejét, valamint, ha a közigazgatási eljárásban a jogi képviselő

olyan meghatalmazást csatolt, mely a per vitelére is vonatkozik, az erre való utalást. A közigazgatási határozat bírósági felülvizsgálata iránti eljárás illetéke 30.000 forint. A közigazgatási határozat felülvizsgálata iránti eljárásban a feleket jövedelmi és vagyoni viszonyaikra tekintet nélkül illetékfeljegyzési jog illeti meg.

A keresetlevél benyújtásának a határozat végrehajtására nincs halasztó hatálya, a bíróságtól azonban a halasztó hatály elrendelése kérhető.

Az eljárási cselekmény során eljárási költség nem merült fel, ezért annak megállapításáról és viseléséről nem rendelkeztem.

Jelen közigazgatási hatósági eljárás az illetékekről szóló 1990. évi XCIII. törvény 28. § (1) bekezdése alapján illetékmentes.

INDOKOLÁS

Használó 2021. május 31. napján Budapest V. kerület, id. Antall József rakpart Lánchíd és a Zoltán utca közötti szakaszon járda, úttest, zöldterület közterületen a gépjárműforgalom elől elzárt területen egyedi installációk, növények kihelyezése a park-szerű használat érdekében céljából 600m²-en 2021. június 14- napjától – 2021. augusztus 14. napjáig terjedő időszakra, térítésmentesen közterület-használati hozzájárulás kiadását kérte. Használó 2021. június 09. napján módosította közterület-használati kérelmét, tekintettel arra, hogy nem helyez ki zászlókat közterület-használat során, valamint 2021. június 11. napján a közterület-használat kezdődatumát 2021. június 14. napjára módosította.

Tekintettel arra, hogy a közterület kérelemben megjelölt használatának akadályja nincs, a rendelkező részben foglaltak szerint határoztam.

A közterületek rendeltetéstől eltérő használatának szabályait Budapest Főváros Önkormányzata Közgyűlésének 3/2013. (III.8.) önkormányzati rendelete a Fővárosi Önkormányzat tulajdonában álló közterületek használatáról (a továbbiakban: Fkr.) szabályozza.

Tekintettel arra, hogy az eljárásra irányadó ügyintézési határidő 60 nap volt, teljes eljárás keretében hoztam meg döntésemet.

Az Fkr. 5. § (2) bekezdés 7. pontja alapján közterület-használati hozzájárulás szükséges utcabútor, figyelmeztető és tájékoztató tábla, köztéri óra, kivetítő- és videofal-berendezés elhelyezéséhez, fennmaradásához.

Az Fkr. által előírt mellékleteket kérelmező a hiánypótlási felhívásban foglaltaknak megfelelően csatolta, a kérelem formai és egyéb tartalmi szempontból megfelelt az Fkr.-ben írt követelményeknek, a kérelem hiánytalan. A rendelkezésre álló adatok, dokumentumok alapján a tényállás tisztázott.

Az Fkr. 24. § (1) bekezdése alapján a közterület-használati díj korlátlanul csak akkor csökkenthető, vagy akár el is engedhető, ha a közterület használatára közfeladat ellátása céljából és a közfeladat ellátásához szükséges mértékben van szükség.

Tekintettel arra, hogy Budapest Főváros Önkormányzata és a Budapest Brand Nonprofit Zrt. között létrejött FPH079/1455-49/2021. iktatószámú Közfeladat-ellátási és közszolgáltatási keretszerződés alapján a Budapest Brand Nonprofit Zrt. közszolgáltatási és közfeladata, továbbá továbbá, hogy a hozzájárulás I. pontjában szereplő közterületet a feladatellátása érdekében veszi igénybe, Használó részére a fentiek szerint átengedett terület igénybevételére az FKR 24. § (1) bekezdése alapján térítésmentesen járultam hozzá.

Az általános közigazgatási rendtartásról szóló 2016. évi CL. törvény (továbbiakban: Ákr.) 89. §-ban foglalt közzéi kötelezettségemet közhírré tétel útján teljesítem.

Határozatomat a hivatkozott jogszabályhelyek alapján hoztam meg.

Döntésem az Ákr. a 80. § (1) bekezdésén és a 81. § (1) bekezdésén alapul.

A jogorvoslat lehetőségét az Ákr. 114. § és 116. § alapján biztosítottam.

A jogellenes közterület-használat jogkövetkezményeiről az Fkr. 27. § (1) bekezdésén és 27/A. § alapján adtam tájékoztatást.

Az eljárási költség viseléséről az Ákr. 81. § (1) bekezdése alapján adtam tájékoztatást.

Tájékoztató

Tájékoztatom, hogy Budapest Főváros Önkormányzata Közgyűlésének 3/2013. (III.8.) önkormányzati rendelete a Fővárosi Önkormányzat tulajdonában álló közterületek használatáról (a továbbiakban: Fkr.) 27. § (1) bekezdés szerint jogellenesen használja a közterületet az, aki a rendelet előírásait megszegve közterület-használati hozzájárulás nélkül, vagy a meglévő közterület-használati hozzájárulásától eltérő módon (Igy különösen a hozzájárulásban rögzített céltól vagy tevékenységtől eltérő más tevékenység kifejtésére, vagy a hozzájárulásban meghatározott mértéket meghaladó területen) használja a közterületet. A jogellenes közterület-használó a közterület-használat ellenőrzésére jogosult szerv vagy személy felszólítására köteles a használatot haladéktalanul megszüntetni és a közterület eredeti állapotát saját költségén, bármiféle kártérítési, kártalanítási vagy egyéb igény nélkül azonnal helyreállítani.

Az Fkr. 27/A. § (1) bekezdés alapján aki a rendeletben előírt kötelezettségeket elmulasztva a közterület közterület-használati hozzájárulás nélkül, vagy meglévő közterület-használati hozzájárulásától eltérő módon használja, közigazgatási szabályszegést követ el és vele szemben - ha cselekménye egyébként más jogszabályban meghatározott jogsértést nem valósít meg - közigazgatási bírság szabható ki a (2)-(6) bekezdésben foglaltak szerint.

A (2) bekezdés alapján a kiszabható közigazgatási bírság mértéke természetes személyek esetén legfeljebb kétszázezer forint, jogi személyek és jogi személyiséggel nem rendelkező szervezetek esetében pedig legfeljebb kétfélmillió forint lehet.

Jelen határozatban foglalt hozzájárulás kizárólagosan Használó részére szól. Használónak lehetősége van a közterület-használat közreműködőket igénybe venni, de a közterület-használat joga tovább nem ruházható, az más személy részére nem engedhető át a Fővárosi Önkormányzat hozzájárulása nélkül még bérleti, üzemeltetési formában sem.

A jelen határozatban foglalt hozzájárulás nem mentesít a tevékenységre vonatkozó egyéb, más jogszabályok által előírt egyéb kötelezettségek betartása alól!

A közterület-használat során Használó köteles az Fkr. előírásainak megfelelően eljárni.

Közút vagy zöldfelület használatával járó közterület-használat esetén a Használó az átadás-átvételnél köteles felelősen eljárni, annak során Használó nevében csak teljes körűen nyilatkozattétel és kötelezettségvállalás jogával rendelkező személy járhat el. Az átadás-átvétel eljárásán közterület-felügyelő is részt vehet.

Közút használatával járó, rendeltetéstől eltérő tervezett közterület-használat esetén a Budapest Közút Zrt. TKM digitális adatbázis rendszer elérése koordinációs ügyekben a tkm.budapest@bkk-kozut.hu e-mail címen vagy 30/677-9676 mobilon lehetséges.

A közterület használatára vonatkozó hozzájárulás megszűnése következményeként a közterület-használatot a hozzájárulás visszavonásának közzétételét követően Használónak haladéktalanul meg kell szüntetnie. Amennyiben ennek Használó nem tenne eleget, akkor a Fővárosi Önkormányzat a követelését sörön kívüli fogja végrehajtani.

Amennyiben Használó a közterületet a határozat lejártá után is tovább kívánja használni, a lejárat előtt megfelelő időben újra kérelmet kell benyújtania. A kérelem benyújtása önmagában a közterület használatára nem jogosít!

Pavilonok esetén Használó köteles a hosszabbítási kérelemhez mellékelni a területileg illetékes kerületi önkormányzat írásbeli véleményét.

A közterület-használattal járó járulékos költségek (energiadíj, vízdíj, stb.) viselése, illetve megfizetése a Használó kötelezettsége.

Jelen határozat hiteles másolatának tekinthető a közjegyző által, vagy a Vagyongazdálkodási Főosztály főosztályvezetője, vagy a Közterület-használati Osztály osztályvezetője által aláírt és lebélyegzett hitelesített másolati példány.

2021. február 8-án hatályba lépett 27/2021. (I. 29.) kormányrendelet 1. § szerint a Kormány Magyarország egész területére veszélyhelyzetet hirdetett ki. A Kormány 307/2021. (VI.5.) kormányrendeletével a

katasztrófavédelemről és a hozzá kapcsolódó egyes törvények módosításáról szóló 2011. évi CXXVIII. törvény 46. § (4) bekezdésétől eltérően a települési önkormányzat képviselő-testülete, a fővárosi, megyei közgyűlés, illetve ezek bizottsága feladat- és hatáskörét maga gyakorolja 2021. június 15. napjától.

Hatásköröm a Fővárosi Önkormányzat Szervezeti és Működési Szabályzatáról szóló 1/2020. (II. 5.) Főv. Kgy. rendelet 1. melléklet 1.3. pontján, illetékességem az Ákr. 16. § (1) bekezdés b) pontjának rendelkezésein alapul.

A hatáskör gyakorlója a Főjegyző, a Fővárosi Önkormányzat Szervezeti és Működési Szabályzatáról szóló 1/2020. (II. 5.) Főv. Kgy. rendelet 1. melléklet 1.3. pontja alapján a döntést kiadmányozza dr. Számadó Tamás főjegyző.

2021 JÚN 16.

Kelt: Budapest, 2021.....hó.....nap



dr. Számadó Tamás
főjegyző

Határozatot kapják:

1. Ügyfél
2. FPMH Pénzügyi, Számviteli, és Vagyon-nyilvántartási Főosztály, Számlázási és Adóbevallási Osztály, helyben
3. Fővárosi Önkormányzat Rendészeti Igazgatóság
4. illetékes kerületi önkormányzat
5. Budapest Közút Zrt. (közúti terület esetén)
6. Budapesti Rendőr-főkapitányság (rendezvények esetén személyes adatok nélkül)
7. FPH Irattár, helyben

Melléklet:

8. Helyszínrajz



címzett: [REDACTED]

cím: [REDACTED]

e-mail: [REDACTED]

nyilv. szám: 21US3874

iktatószám: BPK/16110-2/2021

tárgy: 5. kerület Pesti alsó rakpart (Kossuth Lajos tér - Jászai Mari tér), gyalogos sétány kialakítása

ügyintéző: Mihályka Péter

Forgalomtechnikai kezelői hozzászólás

Társaságunkhoz érkezett, „5. kerület Pesti alsó rakpart (Kossuth Lajos tér - Jászai Mari tér), gyalogos sétány kialakítása” tárgyú, F-111/2021 tervszámú tervdokumentációra forgalomtechnikai kezelői hozzászólásunkat az alábbi feltételekkel adjuk meg:

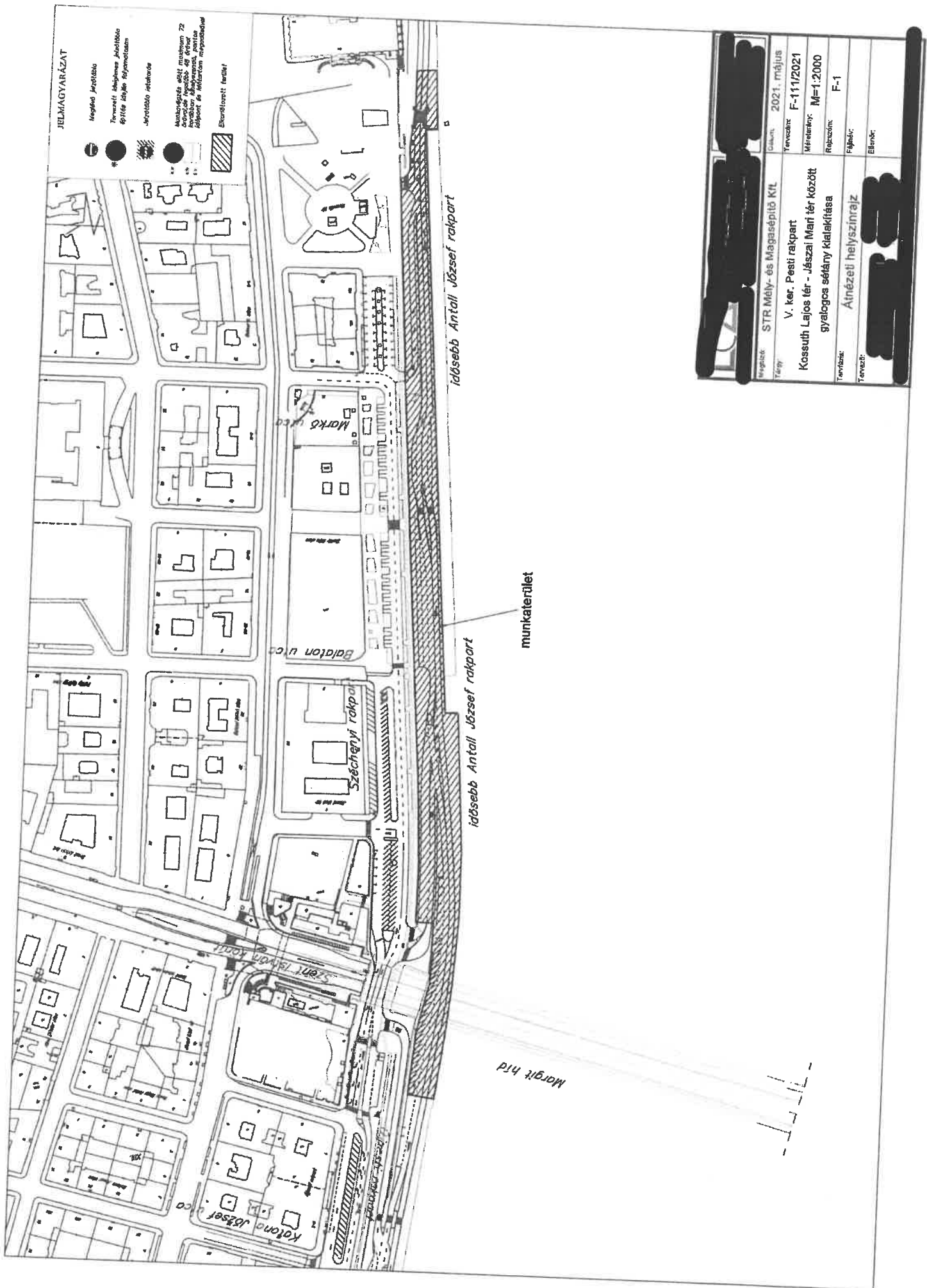
- Hozzászólásunk az F-1...F-8 számú helyszínrajzokra vonatkozik.
- Hozzászólásunk a tulajdonos Önkormányzat hozzászólásával együtt érvényes.
- A forgalomtechnikai eszközöknek meg kell felelniük a vonatkozó, hatályos Útügyi Műszaki Előírásoknak, elhelyezésükkor tekintettel kell lenni a vonatkozó jogszabályban rögzített előírásokra, különösen a magassági elhelyezésre vonatkozó kritériumokra.
- A forgalomterelést előjelző, valamint a korlátozásokat feloldó táblákat sárga háttérű téglalap alakú alaplemezen kell kihelyezni.
- A forgalom korlátozását, valamint az ütemváltásokat megelőzően 72 órával előbb értesíteni kell a BKK INFO-t a bkk.info@bkk.hu e-mail címen, vagy a +36 1 266 9003 telefonszámon.
- Az ideiglenes „Megállni tilos” jelzőtáblákat hatályba lépésük előtt legfeljebb 72 órával, de legkésőbb 48 órával korábban ki kell helyezni, és kiegészítő táblán fel kell tüntetni a hatályának pontos kezdeti- és végidőpontját.
- A jelzőtábla, burkolati jel és jelzőlámpa módosítások, valamint a munkaterület elkorlátozása egyidőben végzendő el.
- Az ideiglenes forgalmi rend kialakítása után a munka azonnal megkezdendő, az ettől való eltérés engedély nélküli munkavégzésnek tekintendő.
- Az ideiglenes jelzőtáblák ép, fényvisszaverő fóliás felületűek legyenek, és tiszta állapotban kerüljenek kihelyezésre. A jelzőtáblák egymással fedésbe nem kerülhetnek.
- Az ideiglenes burkolati jelek sárga ragasztott kivitelben létesítendőek.
- A forgalomirányítás alépítményei csak különleges óvatossággal közelíthetőek meg. Az esetleges sérülések helyreállítása a kivitelező feladata. A munkavégzés a fővárosi jelzőlámpás csomópontok üzemeltetésével megbízott „Siemens Mobility Kft.” (1143 Budapest, Gizella út 51-57.; telefon: 471-1860) szakfelügyeletével lehetséges.
- A kivitelezés során a munkaterületet a gyalogosforgalomtól 1,2-2 m magas, összefüggő, rácsos elrendezésű, cégjelzéssel ellátott, zárt elkorlátozó elemsorral kell lehatárolni, amely 100 km/h szélterhelésnek ellenáll. A forgalmi sávok elkerítése történhet önleterhelő terelőkúppal, vagy egytagú terelőtáblákkal is.
- Éjszaka és korlátozott látási viszonyok mellett az elkorlátozást folyamatos piros vagy villogó borostyánsárga fényt adó lámpával kell megjelölni,
 - részleges útlezárásnál az elkorlátozás úttestre eső sarokpontját,
 - egy forgalmi sávot meghaladó korlátozásnál az elkorlátozás úttestre eső sarokpontját és a teljesen lezárt forgalmi sávok tengelyét.

- A gyalogosforgalom munkaterülettől elhatárolt szabad mozgását biztosítani kell, akadály esetén min. 1 m széles akadálymentes provizóriummal át kell vezetni. A forgalom alatt álló közútra a gyalogos a forgalommal párhuzamosan nem terelhető.
- Az ingatlanok megközelítését biztosítani kell.
- Az érintett területen lévő ingatlanok tulajdonosait tájékoztatni kell a munkavégzés várható kezdetéről és annak időtartamáról.
- A munkaterület mellett, forgalmi sávban munkagép, ember nem tartózkodhat, a munkaterületről kikerülő anyag, építési anyag és törmelék nem tárolható.
- A terelés életbe lépését követően, a kezdeti időszak tapasztalatai alapján Társaságunk a forgalmi rendben szükség esetén módosításokat rendelhet el, melyet a kivitelezőnek jóváhagyott forgalomtechnikai terv alapján haladéktalanul - amennyiben időjárás körülmények nem akadályozzák, akkor 24 órán belül - végre kell hajtania.
- A jóváhagyott tervtől eltérni csak Társaságunkkal egyeztetett módon lehet. A tervtől eltérő munkavégzés, vagy feltételeink be nem tartása esetén hozzájárulásunk érvényét veszti. Amennyiben a kezelői hozzájárulással ellátott építés alatti állapottervektől a kivitelezés során eltérés válik szükségessé, új forgalomkorlátozási állapottervet kell készíteni, amelyre kezelői hozzájárulásunkat meg kell kérni.
- A burkolati jelek helyreállítását termoplasztikkal szükséges elvégezni. A hosszanti burkolati jelek a bontással érintett hosszban, a piktogramok, megállás helyét jelző vonalak, valamint a gyalogátkelőhelyek burkolati jelei érintettség esetén azok teljes felületén (gyalogos-átkelőhely esetén teljes szélességében és hosszában) egységesen állítandók helyre.
- Az ideiglenesen kihelyezett forgalomtechnikai eszközök a kivitelezés befejezése után 24 órán belül eltávolítandók.

Forgalomtechnikai kezelői hozzájárulásunk 6 hónapig, vagy az ebben a 6 hónapban kérelmezett érvényes munkakezdeményben meghatározott időszak végéig érvényes. A hozzájárulásunkban megállapított feltételekkel szemben kérelemmel Budapest Főváros Kormányhivatala Fővárosi Közlekedésközvetítési Főosztály Útügyi Osztályhoz lehet fordulni. Forgalomtechnikai kezelői hozzájárulásunkat a Magyarország helyi önkormányzatairól szóló 2011. évi CLXXXIX. törvény 23. § (4) bekezdés 1. pontja, a közúti közlekedésről szóló 1988. évi I. törvény 33. és 34. §-ai, az utak forgalomszabályozásáról és a közúti jelzések elhelyezéséről szóló 20/1984. (XII.21.) KM rendelet 2. §-a, valamint a fővárosi helyi közutak kezelésének és üzemeltetésének szakmai szabályairól, továbbá az útépitések, a közterületet érintő közmű-, vasút- és egyéb építések és az útburkolatbontások szabályozásáról szóló 34/2008. (VII. 15.) Főv. Kgy. rendelet alapján, mint operatív kezelői feladatokat ellátó szervezet adtuk ki.

Forgalomtechnikai kezelői hozzájárulásunk elektronikusan hitelesített. További információk az aláírásképből szereplő QR-kódon, vagy a <https://www.budapestkozut.hu/-/tajekoztato-az-elektronikus-nyvintezes-bevezeteseroi> linken elérhetők.

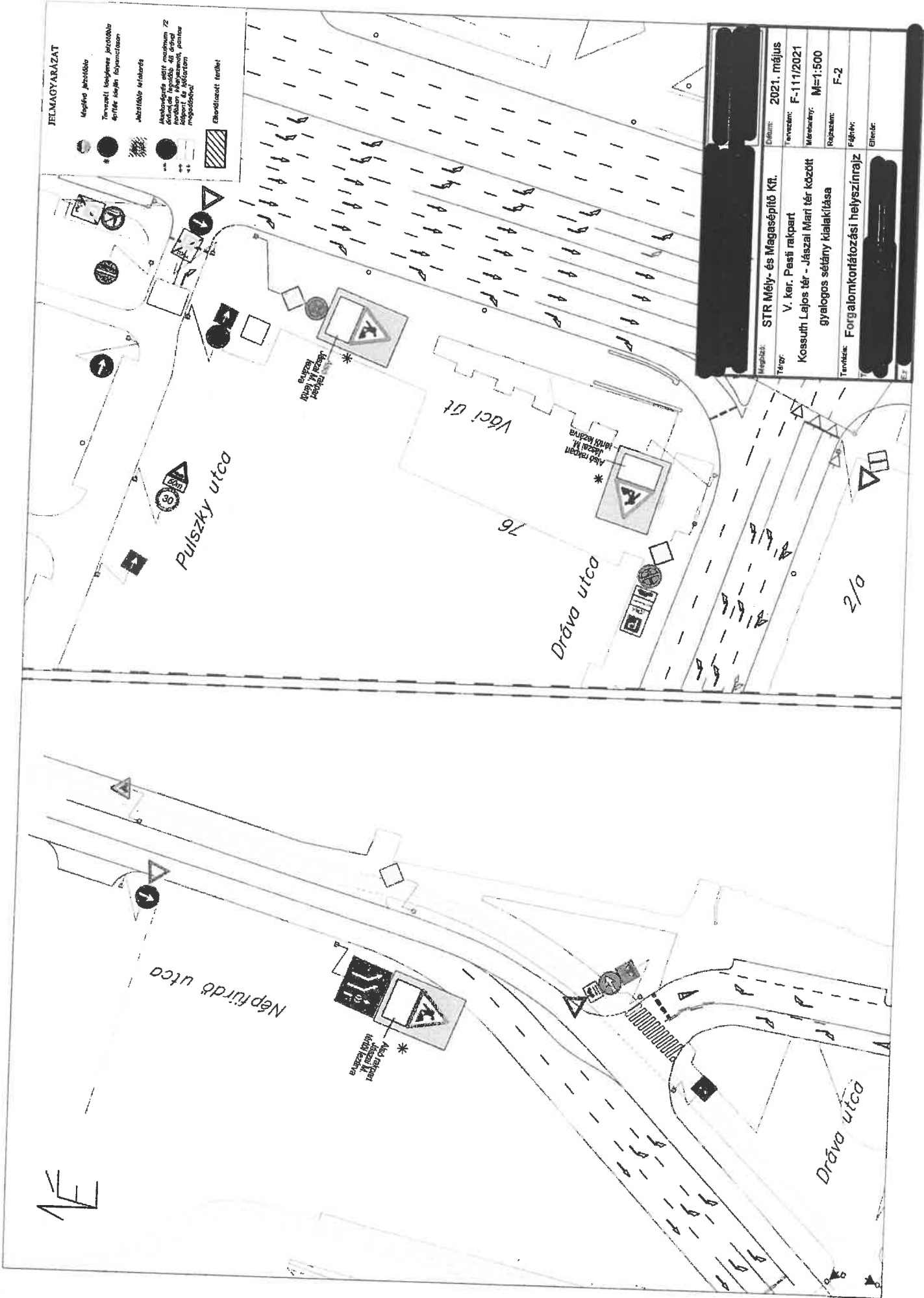
Budapest, 2021. május 31.



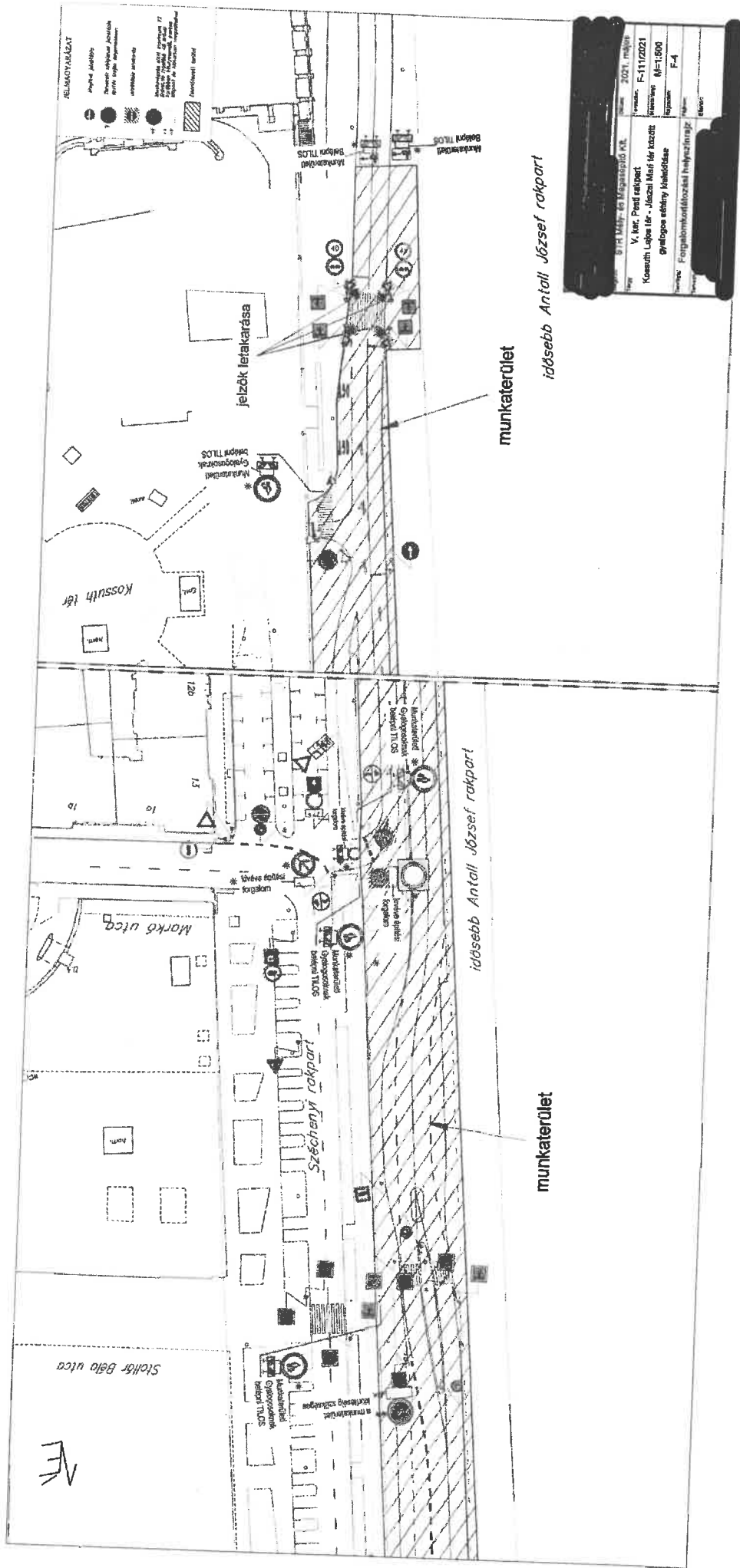
[redacted]	
Tervező:	STR. Mely- és Magasépítő Kft.
Tervező:	2021. május
Tervező:	F-11/2021
Mérleg:	M=1:2000
Rajzszám:	F-1
Fajla:	Átnézeti helyszínrajz
Ellenőrző:	[redacted]

JELMAGYARAZAT

- Megfűtő járatok
- Tervezett légtérvesztés jelölésére szolgáló jelölés
- Járatok elhelyezése
- Megfűtési csatlakozások elhelyezése
- Építési terület



Megnevezés:	STR Mély- és Magasépítő Kt.
Célnév:	2021. május
Térkép:	V. ker. Pesti rakpart
Felvezetés:	F-111/2021
Kiosztott Lejos tér - Jászai Mari tér között	Méretarány: M=1:500
gyalogos sétány kialakítása	Rajzszám: F-2
Tervező:	Forgalomtervezési helyszínrajz
Ellátó:	








REKONSTRUKCIÓS TERV
 A terv a 2021. évi évi építési törvény 201. §-a szerinti szabványok szerint készült.
 A terv a 2021. évi évi építési törvény 201. §-a szerinti szabványok szerint készült.
 A terv a 2021. évi évi építési törvény 201. §-a szerinti szabványok szerint készült.

Projekt neve	2021. május
Projekt címe	F-11/2021
Projekt helye	11-1/2021
Projekt készítője	F-4
Projekt dátuma	
Projekt státusza	
Projekt leírása	
Projekt költségvetése	
Projekt finanszírozása	
Projekt felelőse	
Projekt ellenőre	
Projekt jóváhagyója	
Projekt dátuma	

munkaterület
 idősebb Antall József rakpart

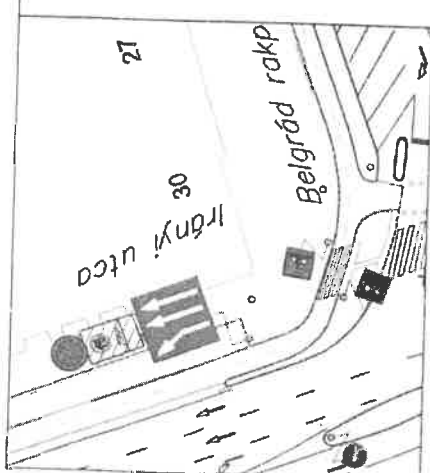
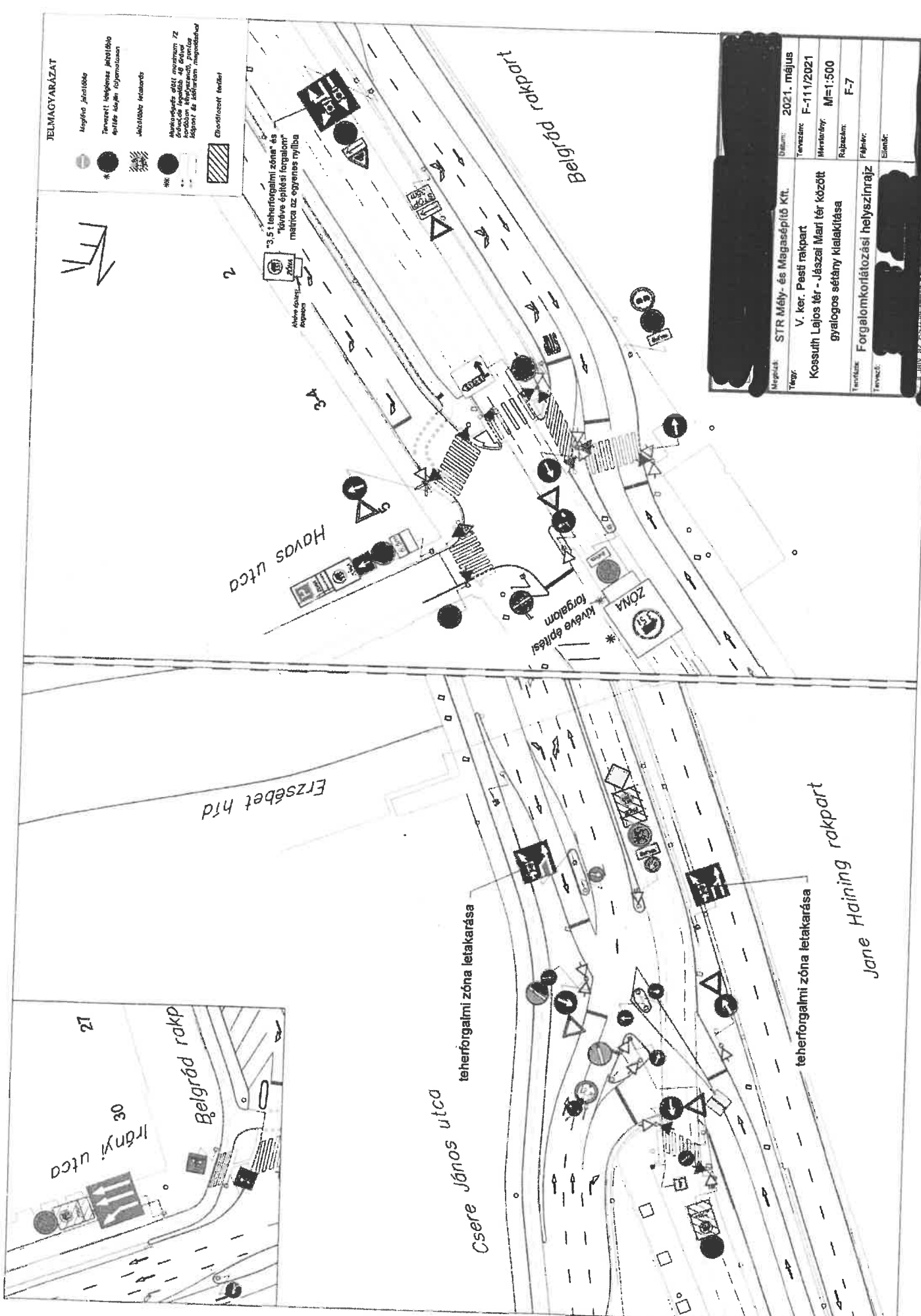
munkaterület
 idősebb Antall József rakpart

JELMAGYARÁZAT

-  Képlős jelrendszer
-  Tervezett jelrendszer jelrendszere az útépítéskor
-  Ártóanyagok elhelyezése
-  Ártóanyagok elhelyezése
-  Előrejelzett beépítés







"3.5 t teherforgalmi zóna" és "körve építési forgalom" mátrixa az egyenes nyílba


Ártóanyagok elhelyezése



Megnevezés:	STR Mély- és Magasépítő Kft.	Datum:	2021. május
Típus:	V. ker. Pesti rakpart	Tervezés:	F-11/2021
	Kossuth Lajos tér - Jászai Mari tér között	Méretarány:	M=1:500
	gyalogos sáv kialakítása	Rajzaszám:	F-7
Tervező:	Forgalomkorlátozási helyszínrajz	Felülváz:	
Tervező:		Ellenőrző:	

JELMAGYARÁZAT

-  Meglévő jelzőtábla
-  Tervezett ideiglenes jelzőtábla építés idején folyamatosan
-  Jelzőtábla letakarás
-  Munkavégzés előtt maximum 72 órával, de legelőbb 48 órával korábban ki kell szerezni, pontos időpont és időtartam megadásával
- 
-  Elkorlátozott terület



Tinódi utca

* Alsó rakpart
Egyvörös tennői
lezárva

Soroksári út

16

5

Megbízó:	STR Mély- és Magasépítő Kft.	Dátum:	2021. május
Tárgy:	V. ker. Pesti rakpart Kossuth Lajos tér - Jászai Mari tér között gyalogos sétány kialakítása	Tervszám:	F-111/2021
		Méretarány:	M=1:500
		Rajzszám:	F-8
Tervfázis:	Forgalomkorlátozási helyszínrajz	Fájlnév:	
Tervező:		Ellenőr:	

Bp., V. ker. Pesti rakpart Kossuth Lajos tér és Jászai Mari tér között gyalogos sétány kialakítása

FORGALOMKORLÁTOZÁSI TERV

Műszaki leírás

Jelenlegi állapot

A pesti rakpart a Kossuth Lajos tér és Jászai Mari tér között átépül, az átépítés során kialakítják a jelenleg hiányzó Margit híd és Kossuth Lajos tér közötti gyalogos kapcsolatot. A munkák tervezett kezdése ideje 2021. június 1., tervezett befejezés 2021. december.

A tervezett állapot leírása

A munkák során a rakpartot teljesen lezárják mind a közúti, mind a gyalogos forgalom elől. A közúti forgalomnak északi irányból a Margit híd északi oldalán lévő felhajtón, délről a Garibaldi utcai felhajtón kell elhagyniuk a rakpartot.

A munkaterületen a parkolóhelyeket ki kell üríteni. A munka kezdés előtt min. 48 órával, de max. 72 órával korábban ki kell helyezni a „Megállni tilos” jelzőtáblákat.

Előjelző táblákat „Alsó rakpart lezárva” szükséges kihelyezni a Váci úton a Dráva utca előtt, a Dráva utca elején, a Népfürdő utcán a Dráva utca előtt, a Jane Haining rakparton a Széchenyi tér előtt és a Széchenyi téren.

A lezárások előtt sárga háttérű „Mindkét irányból behajtani tilos” „kivéve építési forgalom” jelzőtáblákat, az útpályán sávok elkorlátozó elemeket szükséges elhelyezni.

A Margit híd északi oldalán a felhajtó előtt sárga háttérű „Úton folyó munkák”, „30km sebességkorlátozás” „Útszűkület” és sárga előjelző tábla kirakása szükséges. Az elkorlátozás előtt az egyenes sávot sávok iránytáblákkal rajtuk kikerülési irányt jelző táblákkal le kell zárni. A gyalogos forgalom számára korlát és rajta „Gyalogos behajtani tilos” „Munkaterület! Gyalogosnak belépni tilos” jelzőtáblák kell kirakni.

A Margit híd déli oldali felhajtójánál sárga háttérű „Úton folyó munkák” és „Alsó rakpart lezárva” jelzőtáblákat szükséges kihelyezni. A Széchenyi rakparti forgalom számára „Kötelező haladási irány egyenesen” táblát kell kitenni.

A parlament előtti jelzőlámpás gyalogátkelőhelyen a jelzőlámpák letakarandók. A gyalogos forgalom számára korlát és rajta „Gyalogos behajtani tilos” „Munkaterület! Gyalogosnak belépni tilos” jelzőtáblák kell kirakni. A Garibaldi utcai felhajtójánál sárga háttérű „Mindkét irányból behajtani tilos” tábla kirakása szükséges.

A Jane Haining rakparton és a Lánchídról felhajtó autósoknak a Széchenyi téren sárga háttérű „Úton folyó munkák” és „Alsó rakpart lezárva” jelzőtáblákat és előjelző táblákat kell kitenni. A rakparton az Eötvös tértől sárga háttérű „Mindkét irányból behajtani tilos” „kivéve építési forgalom és engedéllyel” táblák helyezendők ki. A teherforgalmi zónák is változnak. Az id. Antal József rakpart a Margit híd északi oldali felhajtójától 3,5 tonna teherforgalmi zónába kerül a Belgrád rakpart Halas utcától. Ezek jelzésére teherforgalmi zóna táblák helyezendők ki.

A munka befejezését követően az eredeti forgalmi rendet vissza kell állítani.

Mennyiségi kimutatás


Közúti jelzőoszlop:	9 db
Közúti jelzőoszlop toldó:	8 db
Mobiloszlop:	3 db
Sávok iránytábla kihelyezés:	24 db
Útasítást adó tábla kihelyezés:	3 db
Tilalmi tábla kihelyezés:	19 db
Kikerülést jelző tábla kihelyezés:	8 db
Övezet jelző tábla kihelyezés:	1 db

Kiegészítő tábla kihelyezés:	27 db
Sárga háttérű tilalmi tábla:	8 db
800mmx1000mm sárga háttérű jelzőtábla (veszélyt jelző, sávelefogyás):	13 db
Sárga háttérű egyedi besorolás rendjét jelző tábla:	3 db
Jelzőtábla/jelzőlámpa letakarás:	32 db

Munkavédelem

A munkaterületet szabványos elkorlátozó-elemekkel kell körbekeríteni és a forgalom felé eső végpontját meg kell világítani. Amennyiben az építés szünetel (munkaidő végével, vagy egyéb ok miatt) közbiztonsági okokból és a járműközlekedés biztonsága érdekében a munkagépeket és egyéb, a forgalmat akadályozó járműveket forgalommentes területen kell elhelyezni. Ha a forgalmi helyzet megkívánja, akkor a tervezett jelzések elhelyezésén túl intézkedni kell kellően kioktatott és felszerelt jelzőőr felállításáról is. A kivitelezés idejére vonatkozó, részletes, tételes munkavédelmi, biztonságtechnikai, egészség- és környezetvédelmi előírásokat, valamint az MVSZ előírásokban kidolgozott intézkedéseket a kivitelezőnek kell elkészítenie és betartásukat ellenőriznie.

TERVEZŐI NYILATKOZAT

Alulírott  kijelentem, hogy a fenti forgalomkorlátozási terv az érvényes előírásoknak, a 2/1984.(I.29.) KM-BM számú, valamint az 5/1987.(V.31.) KM-BM számú együttes rendeletekkel módosított 1/1975.(II.5.) KPM-BM számú rendeletben (KRESZ) és a 20/1984. (XII.21.) KM számú rendeletben foglaltaknak megfelel.

Budapest, 2021. május

