



1000140992596

Budapest Brand Nonprofit Zrt.1052 Budapest Városház utca 9-11.
I. Pavilon II. emelet

ügyintéző: dr. Tóth Lénárd

telefon: 06 1 327 1264

email: toth.lenard@budapest.hu

ikt. szám: FPH058 /1782 - 3 /2022

hiv. szám: -

tárgy: Közterület-használati hozzájárulás

TÉRTIVEVÉNY**HATÁROZAT****Budapest Brand Nonprofit Zrt (továbbiakban: Használó)**

székhely: 1052 Budapest, Városház utca 9-11.

cégjegyzékszám: 01-10-140962

adószám: 28748511-2-41

Kapcsolattartó:

2022. április 20. napján benyújtott közterület-használati kérelme alapján indult önkormányzati hatósági ügyben eljárva a Tulajdonosi Bizottság a következő közterület-használatot

I. Közterület helye: Budapest V. kerület Deák Ferenc tér, Deák Ferenc utca sarka, Deák Ferenc utca 23. előtt (hrsz:24359) | V. kerület Fővám tér 6. szám előtt (hrsz:23928) | V. kerület Széchenyi tér déli része | V. kerület Váci utca Piarista köz sarka (hrsz:24340) | VI. kerület Andrásy út Liszt Ferenc tér előtti járdasziget, Andrásy út 45-47. (hrsz:29245) | VII. kerület Károly körút 25. - Király utca sarkánál (hrsz:34224) | XI. kerület Szent Gellért rakpart Szabadság híd budai hídfő déli oldalánál (hrsz:5536/1)

Használat nagysága: 4 m² helyszínenként

Használat időtartama: 2022. június 1. – 2022. augusztus 14., valamint 2022. augusztus 26. – 2023. május 31.

Használat célja: információs pultok

Közreműködő megnevezése:

II. Közterület helye: VII. kerület Erzsébet körút 43-49. sz. épület előtt (hrsz:34058) |

VII. kerület Rákóczi út 2. számú épület előtt (hrsz:34566) |

IX. kerület Kálvin tér Ráday utca sarok (Kálvin tér 10. sz. előtt) (hrsz:36808)

Használat nagysága: 4 m² helyszínenként

Használat időtartama: 2022. június 1. – 2023. május 31.

Használat célja: információs pultok

Közreműködő megnevezése:

engedélyezi az alábbi feltételekkel:

Használó kizárólag a jóváhagyott, jelen határozat elválaszthatatlan részét képező mellékelt helyszínrajzon megjelölt helyen, jelen határozatban rögzített nagyságú közterületen és időtartamban jogosult a jelen határozatban meghatározott tevékenység folytatására.

Használatba adó Használó részére használatába adja a Fővárosi Önkormányzat kizárólagos tulajdonát képező közterületet és Használó azt használni jogosult az alábbiak szerint:

Tétel	Közterület	Pontos hely	Cél	Használat ideje	Mennyiség
1.	V. ker. Deák Ferenc tér (hrsz:24359)	Deák Ferenc utca sarka, Deák Ferenc utca 23. előtt	információs pult	2022. június 1 - 2022. augusztus 14.	4m ²
2.	V. ker. Fővám tér (hrsz:23928)	6. szám előtt	információs pult	2022. június 1 - 2022. augusztus 14.	4m ²
3.	V. ker. Széchenyi tér	déli része (24499)	információs pult	2022. június 1 - 2022. augusztus 14.	4m ²
4.	V. ker. Váci utca (hrsz:24340)	Piarista köz sarka	információs pult	2022. június 1 - 2022. augusztus 14.	4m ²
5.	VI. ker. Andrassy út (hrsz:29245)	Liszt Ferenc tér előtti járdasziget, Andrassy út 45-47.	információs pult	2022. június 1 - 2022. augusztus 14.	4m ²
6.	VII. ker. Károly körút (hrsz:34224)	25. szám - Király utca sarkánál	információs pult	2022. június 1 - 2022. augusztus 14.	4m ²
7.	VII. ker. Erzsébet körút (hrsz:34058)	43-49. sz. épület előtt	információs pult	2022. június 1 - 2023. május 31.	4m ²
8.	VII. ker. Rákóczi út (hrsz:34566)	2. számú épület előtt	információs pult	2022. június 1 - 2023. május 31.	4m ²
9.	IX. ker. Kálvin tér (hrsz:36808)	Ráday utca sarok (Kálvin tér 10. sz. előtt)	információs pult	2022. június 1 - 2023. május 31.	4m ²
10.	XI. ker. Szent Gellért rakpart (hrsz:5536/1)	Ráday utca sarok (Kálvin tér 10. sz. előtt)	információs pult	2022. június 1 - 2022. augusztus 14.	4m ²
11.	XI. ker. Szent Gellért rakpart (hrsz:5536/1)	Ráday utca sarok (Kálvin tér 10. sz. előtt)	információs pult	2022. augusztus 26 - 2023. május 31.	4m ²
12.	IX. ker. Kálvin tér (hrsz:36808)	Ráday utca sarok (Kálvin tér 10. sz. előtt)	információs pult	2022. augusztus 26 - 2023. május 31.	4m ²
13.	VII. ker. Rákóczi út (hrsz:34566)	2. számú épület előtt	információs pult	2022. augusztus 26 - 2023. május 31.	4m ²
14.	VII. ker. Erzsébet körút (hrsz:34058)	43-49. sz. épület előtt	információs pult	2022. augusztus 26 - 2023. május 31.	4m ²
15.	VII. ker. Károly körút (hrsz:34224)	25. szám - Király utca sarkánál	információs pult	2022. augusztus 26 - 2023. május 31.	4m ²
16.	VI. ker. Andrassy út (hrsz:29245)	Liszt Ferenc tér előtti járdasziget, Andrassy út 45-47.	információs pult	2022. augusztus 26 - 2023. május 31.	4m ²
17.	V. ker. Váci utca (hrsz:24340)	Piarista köz sarka	információs pult	2022. augusztus 26 - 2023. május 31.	4m ²
18.	V. ker. Széchenyi tér	déli része (24499)	információs pult	2022. augusztus 26 - 2023. május 31.	4m ²
19.	V. ker. Fővám tér (hrsz:23928)	6. szám előtt	információs pult	2022. augusztus 26 - 2023. május 31.	4m ²
20.	V. ker. Deák Ferenc tér (hrsz:24359)	Deák Ferenc utca sarka, Deák Ferenc utca 23. előtt	információs pult	2022. augusztus 26 - 2023. május 31.	4m ²

Használatba adó a Használó részére a fentiek szerint átengedett terület igénybevételére az FKR 24.§ (1) bekezdése és a Budapest Főváros Önkormányzata és a Budapest Brand Nonprofit Zrt. Közzolgálati keretszerződés 5.2 pont A bekezdés 2. pontja alapján térítésmentességet biztosít.

"A Főváros területén turisztikai információs irodák és közterületi turisztikai információs pontok működtetése és fenntartása, melyek célja Budapest attraktivitásának, idegenforgalmi (épített, kulturális és természeti) értékeinek bemutatás és népszerűsítése, valamint a fővárosban élők és a fővárosba látogatók hivatalos és megbízható tájékoztatása."

A közterület csak jelen határozatban megjelölt célra és feltételekkel, kizárólag a vonatkozó jogszabályi rendelkezések betartásával vehető igénybe!

Jelen határozat szerinti használati jogosultság annak lejárta előtt megszűnik, ha a területre a Fővárosi Önkormányzatnak üzemzavar elhárítása miatt, illetve fontos közérdekből szüksége van, valamint az Fkr. 20. § (1) bekezdésében meghatározott egyéb esetekben. Ebben az esetben jelen hozzájárulás megszűnése miatt Használó a Fővárosi Önkormányzattal szemben semmiféle kártérítési igényt nem érvényesíthet, viszont az általa előre kifizetett közterület-használati díj hátralévő hányadát a Fővárosi Önkormányzat visszatéríti.

Amennyiben Használó jelen határozatban foglaltakat nem tartja be, illetve ha a Használó vagy a közterület-használatban közreműködő bármely - a Használóval közvetlen vagy közvetett módon jogviszonyban álló harmadik fél - szervezet a jelen hozzájárulás megadását követően beállott körülmény folytán már nem minősül átlátható szervezetnek, a közterület-használati hozzájárulást tartalmazó határozat hatályát veszíti.

Használó jelen határozat eredeti példányát, illetve annak hiteles másolatát köteles a helyszínen magánál tartani és az ellenőrzésre jogosult személyek felhívására bemutatni.

Használó köteles a Budapest Közút Zrt. BPK/8180-2/2022, BPK/8191-2/2022, BPK/8177-2/2022, BPK/8182-2, BPK/8194-2/2022, BPK/8203-2/2022, BPK/8199-2/2022, BPK/8197-2/2022, BPK/8204-2/2022, BPK8205-2/2022 számú forgalomtechnikai hozzájárulásaiban foglaltakat maradéktalanul betartani és betartatni. Jelen határozat csak a közút kezelőjének hozzájárulásában foglalt előírások megvalósítása esetén érvényes.

Használó a közterület tényleges használatának megkezdése előtt köteles a Budapest Közút Zrt. (1115 Budapest, Bánk bán utca 8-10. Tel.: 459-6857) képviselőjével közösen állapotfelmérést végezni és erről átadás-átvételi jegyzőkönyvet felvenni. A közterület-használat megszűnésekor vagy szünetelésekor a Használó által használt közterület kizárólag a Budapest Közút Zrt. képviselőjének személyes jelenlétében bocsátható vissza a Fővárosi Önkormányzat birtokába. Ez alkalommal újra átadás-átvételi jegyzőkönyvet kell felvenni, amelynek tartalmaznia kell a használat során keletkezett meghibásodások felsorolását, és azok helyreállítására vonatkozóan Használó kötelezettségeit. A javítás, helyreállítás valamennyi költségét Használó viseli.

Használó a közterületen e határozat keretében márkareklámot, hirdető-berendezést, reklámhordozót nem helyezhet el, továbbá ezeket a területeket ilyen célra másnak nem engedheti át.

Használó köteles a használat céljára engedélyezett területet és annak környezetét folyamatosan tisztán, balesetmentesen, rendezett állapotban tartani, az állagmegóvási és karbantartási munkákat elvégezni. Használó köteles az elhelyezett építményét, épületét, pavilonját, berendezését, eszközét folyamatosan tisztán és karbantartani, esetleges rongálódásokat, szennyezéseket (pl. graffiti) eltávolítani.

Amennyiben a közterület-használata települési szilárd hulladék képződésével jár, akkor Használó a települési szilárd hulladékkal kapcsolatos közszolgáltatást igénybe fogja venni. Használó köteles a tűzcsapok megközelíthetőségét biztosítani.

Használó tevékenysége gyakorlása során köteles a környezetvédelmi, zajvédelmi, közegészségügyi, valamint munka- és balesetvédelmi előírásokat betartani.

Az Fkr. 21. §-a alapján a Fővárosi Önkormányzat fontos közérdekből a közterület használatának szünetelését rendelheti el, amely esetben a közterület-használat szünetelésének idejére a már befizetett közterület-használati díj időarányos része visszafizetésre kerül Használó részére. A Fővárosi Önkormányzat vagy 100%-os tulajdonában álló gazdasági társasága vagy intézménye vagy költségvetési szerve által szervezett rendezvények megtartása fontos közérdek, ezért a közterület használatát a Használó köteles szüneteltetni arra az időszakra. Erről legkevesebb öt nappal a szünetelés bekövetkezése előtt a Fővárosi Önkormányzat tájékoztatja a Használót.

Használó jogosult írásban bejelenteni a Fővárosi Önkormányzatnak, hogy a közterület használatával - érdekkörében felmerült méltányolható okból - felhagy.

Az Fkr. 20. §-ában meghatározott esetekben a közterület-használati hozzájárulás megszűnik.

Az Fkr. 22. § (1) bekezdésében foglaltak értelmében, amennyiben a közterület-használat megszűnik vagy szünetel, Használó köteles a közterület eredeti állapotát – beleértve annak tisztaságát is – kártalanítási igény nélkül haladéktalanul helyreállítani.

Használó köteles a Fővárosi Önkormányzat felé jelen határozatban szereplő bármely adatában (pl. levelezési cím) történő változás 15 napon belüli írásbeli bejelentésére;

A döntés ellen a közléstől számított 15 napon belül Budapest Főváros Önkormányzata Közgyűléséhez címzett, de a Fővárosi Közgyűlés Tulajdonosi Bizottságának benyújtandó fellebbezést lehet előterjeszteni.

Az illetékbélyeggel ellátott fellebbezést személyesen Budapest Főváros Főpolgármesteri Hivatal Ügyfélszolgálati Irodájánál (Budapest 1052, Bárczy I. utca 1-3.), postai úton a 1840 Budapest postacímre (Főpolgármesteri Hivatal Vagyongazdálkodási Főosztály) vagy elektronikus úton az illeték Fővárosi Önkormányzat 11784009-15490012-11590000 számú Közterületi eljárási illeték számlájára történő megfizetését igazoló bizonylattal az ugyfelszolgalat@budapest.hu címre kell benyújtani.

A fellebbezés illetéke a fellebbezéssel érintett vagy vitatott összeg minden megkezdett 10 000 forintja után 400 forint, de legalább 5000 forint, legfeljebb 500 000 forint. Ha a fellebbezés tárgyának értéke pénzben nem állapítható meg, a fellebbezés illetéke 5000 forint.

Fellebbezni csak a megtámadott döntésre vonatkozóan, tartalmilag azzal közvetlenül összefüggő okból, illetve csak a döntésből közvetlenül adódó jog- vagy érdeksérelemre hivatkozva lehet.

A fellebbezést indokolni kell. A fellebbezésben csak olyan új tényre lehet hivatkozni, amelyről az elsőfokú eljárásban az ügyfélnek nem volt tudomása, vagy arra önhibáján kívül eső ok miatt nem hivatkozott.

A fellebbezésre jogosult a fellebbezési határidőn belül a fellebbezési jogáról lemondhat. A fellebbezési jogról történő lemondás nem vonható vissza, arra egyebekben a kérelemre vonatkozó szabályok az irányadók.

A fellebbezés elbírálása a Fővárosi Közgyűlés hatáskörébe tartozik. A fellebbezésnek a határozat véglegessé válására és végrehajtására halasztó hatálya van. A hatóság döntésének véglegessége a döntés közzétételével áll be. Ha az adott ügytípusban törvény megengedi a fellebbezést, a hatóság döntése véglegessé válik, ha

- ellene nem fellebbeztek, és a fellebbezési határidő letelt,
- a fellebbezésről lemondtak vagy a fellebbezést visszavonták, vagy
- a másodfokú hatóság az elsőfokú hatóság döntését helybenhagyta, a másodfokú döntés közzétételével.

Jelen közigazgatási hatósági eljárás az illetékekről szóló 1990. évi XCIII. törvény 28. § (1) bekezdése alapján illetékmentes.

INDOKOLÁS

Használó 2022. április 20. napján Budapest V., VI., VII., IX., XI. kerületekben, több területet érintő közterületen információs pultok fennmaradása céljából helyszínenként 4 m²-en 2022. június 1. napjától – 2023. május 31. napjáig terjedő időszakra közterület-használati hozzájárulás kiadását kérte. Tekintettel arra, hogy a közterület kérelemben megjelölt használatának akadálya nincs, a Tulajdonosi Bizottság a rendelkezés részben foglaltak szerint határozott.

A közterületek rendeltetésétől eltérő használatának szabályait Budapest Főváros Önkormányzata Közgyűlésének 3/2013. (III.8.) önkormányzati rendelete a Fővárosi Önkormányzat tulajdonában álló közterületek használatáról (a továbbiakban: Fkr.) szabályozza.

Tekintettel arra, hogy az eljárásra irányadó ügyintézési határidő 60 nap volt, a hatóság teljes eljárás keretében hozta meg döntését.

Az Fkr. által előírt mellékleteket kérelmező hiánytalanul csatolta, a kérelem formai és egyéb tartalmi szempontból megfelelt az Fkr.-ben írt követelményeknek, a kérelem hiánytalan. A rendelkezésre álló adatok, dokumentumok, nyilatkozatok alapján a tényállás tisztázott.

A kérelemben foglaltakhoz képest a Tulajdonosi Bizottság az

- V. kerület Deák Ferenc tér (hrsz:24359)
- V. kerület Fővám tér (hrsz:23928)
- V. kerület Széchenyi tér
- V. kerület Váci utca (hrsz:24340)

- VI. kerület Andrásy út (hrsz:29245)
- VII. kerület Károly körút (hrsz:34224)
- XI. kerület Szent Gellért rakpart (hrsz:5536/1)

helyszínek tekintetében 2022. június 1. napjától a hivatalos állami ünnep előkészítésének és lebonyolításának biztosítása érdekében 2022. augusztus 14. napjáig, majd ezt követően 2022. augusztus 26. napjától – 2023. május 31. napjáig járul hozzá a közterület-használatához az alábbi indokok alapján:

Az épített környezet alakításáról és védelméről szóló 1997. évi LXXVIII. törvény (továbbiakban: Étv.) 54. § (5b) bekezdése alapján ha a közterület használatára az Alaptörvény J) cikk (2) bekezdésében meghatározott hivatalos állami ünnep (a továbbiakban: állami ünnep) méltó megtartásával összefüggésben kerül sor, az állami ünnep - előkészítést és a lebonyolítást is magában foglaló - megtartásával kapcsolatos közfeladat ellátására kijelölt szervezet (a továbbiakban: állami ünnep megszervezője) az állam, illetve a fővárosi vagy a fővárosi kerületi önkormányzat tulajdonában álló, az (5c) bekezdésben meghatározott közterületeket - legfeljebb az augusztus 15-25. napja közötti időszakra korlátozódóan - díjmentesen használhatja.

(5c) Az (5b) bekezdés szerinti közterületek:

- a) a világörökségről szóló törvény alapján meghatározott fővárosi világörökségi területek,
- b) az Árpád híd területe,
- c) a Petőfi híd területe,
- d) a Rákóczi híd területe,
- e) a Margitsziget területe,
- f) az Óbudai-sziget területe.

(5d) A tulajdonos fővárosi önkormányzat vagy fővárosi kerületi önkormányzat, vagy az állami tulajdonban álló közterület vagyongazdálkodója (a továbbiakban együtt: tulajdonos) az (5b) és (5c) bekezdés szerinti közterület használatát és a területfoglalást az ott meghatározott időszakra, az (5b) bekezdéstől eltérő célra - kormányrendeletben foglaltak szerint - az állami ünnep megszervezője

- a) felé tett előzetes értesítés alapján, és
- b) előzetes egyetértő nyilatkozata beszerzését követően engedélyezheti, valamint köthet ezekre vonatkozóan szerződést.

Fentiek alapján az

- V. kerület Deák Ferenc tér (hrsz:24359)
- V. kerület Fővám tér (hrsz:23928)
- V. kerület Széchenyi tér
- V. kerület Váci utca (hrsz:24340)
- VI. kerület Andrásy út (hrsz:29245)
- VII. kerület Károly körút (hrsz:34224)
- XI. kerület Szent Gellért rakpart (hrsz:5536/1)

az Étv. (5c) bekezdésben meghatározott közterület.

Az Fkr. 9. § (2) bekezdés a) ab) pontja szerint a kérelmek elbírálásakor az (1) bekezdésben foglalt szempontok mérlegelése során

a) előnyben kell részesíteni
(....)

ab) másodlagosan a közfeladat ellátása céljára szóló, a közfeladat ellátásához szükséges mértékű közterület-használati igényt.

Tekintettel az Étv. 54. § (5b), (5c) és (5d) bekezdéseire és az Fkr. 9. § (2) bekezdés a) ab) pontjaira a hivatalos állami ünnep előkészítésének és lebonyolításának biztosítása érdekében 2022. augusztus 15. napjától – 2022. augusztus 25. napjáig terjedő időszak kivételével járultam hozzá a közterület-használatához.”

A fizetendő közterület-használati díjat a döntésre jogosult egyedi döntéssel állapítja meg az Fkr. 2. mellékletében meghatározott közterület-használati díjtételek alapján a 23. § (6)-(9) bekezdésében, valamint a 24. §-ban foglaltak szerint. A 25. § (5) bekezdés alapján a közterület-használati díjak évi, havi napi vagy időnydíjak.

A közterület használatára vonatkozó hozzájárulás megszűnése következményeként a közterület-használatot a hozzájárulás visszavonásának közlését követően Használónak haladéktalanul meg kell szüntetnie. Amennyiben ennek Használó nem tenne eleget, akkor a Fővárosi Önkormányzat a követelését soron kívül fogja végrehajtani.

Amennyiben Használó a közterületet a határozat lejártá után is tovább kívánja használni, a lejárat előtt megfelelő időben újra kérelmet kell benyújtania. A kérelem benyújtása önmagában a közterület használatára nem jogosít!

A közterület-használattal járó járulékos költségek (energiadíj, vízdíj, stb.) viselése, illetve megfizetése a Használó kötelezettsége.

Jelen határozat hiteles másolatának tekinthető a közjegyző által, vagy a Vagyongazdálkodási Főosztály főosztályvezetője, vagy a Közterület-használati Osztály osztályvezetője által aláírt és lebélyegzett hitelesített másolati példány.

2021. február 8-án hatályba lépett 27/2021. (I. 29.) kormányrendelet 1. § szerint a Kormány Magyarország egész területére veszélyhelyzetet hirdetett ki. A Kormány 307/2021. (VI.5.) kormányrendeletével a katasztrófavédelemről és a hozzá kapcsolódó egyes törvények módosításáról szóló 2011. évi CXXVIII. törvény 46. § (4) bekezdésétől eltérően a települési önkormányzat képviselő-testülete, a fővárosi, megyei közgyűlés, illetve ezek bizottsága feladat- és hatáskörét maga gyakorolja 2021. június 15. napjától.

Hatásköröm a Fővárosi Önkormányzat Szervezeti és Működési Szabályzatáról szóló 1/2020. (II. 5.) Főv. Kgy. rendelet 1. melléklet 1.2. pontján, illetékességem az Ákr. 16. § (1) bekezdés b) pontjának rendelkezésein alapul.

A hatáskör gyakorlója a Tulajdonosi Bizottság, Budapest Főváros Önkormányzata Főpolgármesterének a főpolgármester hatáskörébe tartozó egyes ügyekben a kiadmányozás rendjéről szóló 27/2020. (XI. 5.) utasításának 4. § (3) bekezdés b) pontja alapján kiadmányozza Kerpel-Fronius Gábor főpolgármester-helyettes.

Kelt: Budapest,

A főpolgármester hatáskörében eljárva:



Kerpel-Fronius Gábor
Főpolgármester-helyettes

Határozatot kapják:

1. Ügyfél
2. FPH Pénzügyi, Számviteli, és Vagyony-nyilvántartási Főosztály, Számlázási és Adóbevallási Osztály, helyben
3. Fővárosi Önkormányzat Rendészeti Igazgatóság
4. Budapest Közút Zrt.
5. FPH Irattár, helyben

Mellékletek:

1. Helyszínrajz
2. Budapest Közút Zrt. BPK/8180-2/2022, BPK/8191-2/2022, BPK/8177-2/2022, BPK/8182-2, BPK/8194-2/2022, BPK/8203-2/2022, BPK/8199-2/2022, BPK/8197-2/2022, BPK/8204-2/2022, BPK8205-2/2022 számú forgalomtechnikai hozzájárulásaiban



címzett: Budapest Brand Nonprofit Zrt.

cím: 1052 Budapest
Városháza utca 9-11.

értesítés e-mail:

nyilv. szám: 22US1843

iktató szám: BPK/8180-2/2022

tárgy: 5. kerület Deák Ferenc tér

ügyintéző:

A Társaságunkhoz érkezett, „Budapest 5. kerület Deák Ferenc tér - Deák Ferenc utca, Turisztikai információs pult kihelyezése” tárgyú kérelemre az alábbi forgalomtechnikai kezelői véleményt adjuk.

- Forgalomtechnikai szempontból nem emelünk kifogást a mellékelt helyszínrajz szerint információs pult elhelyezése ellen (max 4 m²-n).
- Az elhelyezés során az úttartozékokban kár nem keletkezhet. Az esetleges károk helyreállítása a kérelmező feladata.
- A jóváhagyott közterület-használati kérelemtől eltérni csak Társaságunkkal egyeztetett módon lehet. A tervtől eltérő munkavégzés, vagy feltételeink be nem tartása esetén hozzájárulásunk érvényét veszti.
- A gyalogosforgalom szabad mozgását biztosítani kell. A forgalom alatt álló közútra gyalogos nem terelhető. A gyalogosok részére a járdán minimum 1,5 m szabad keresztmetszeti szélesség megtartása szükséges.
- **Tárgyi közterület-használati kérelmet a tulajdonos Önkormányzattal dokumentáltan szükséges egyeztetni, a közterület-használati engedélyt az Önkormányzattól meg kell kérni.**
- Forgalomtechnikai kezelői véleményünk 6 hónapig, vagy az ebben a 6 hónapban kérelmezett érvényes közterület-használati engedélyben meghatározott időszak végéig érvényes.


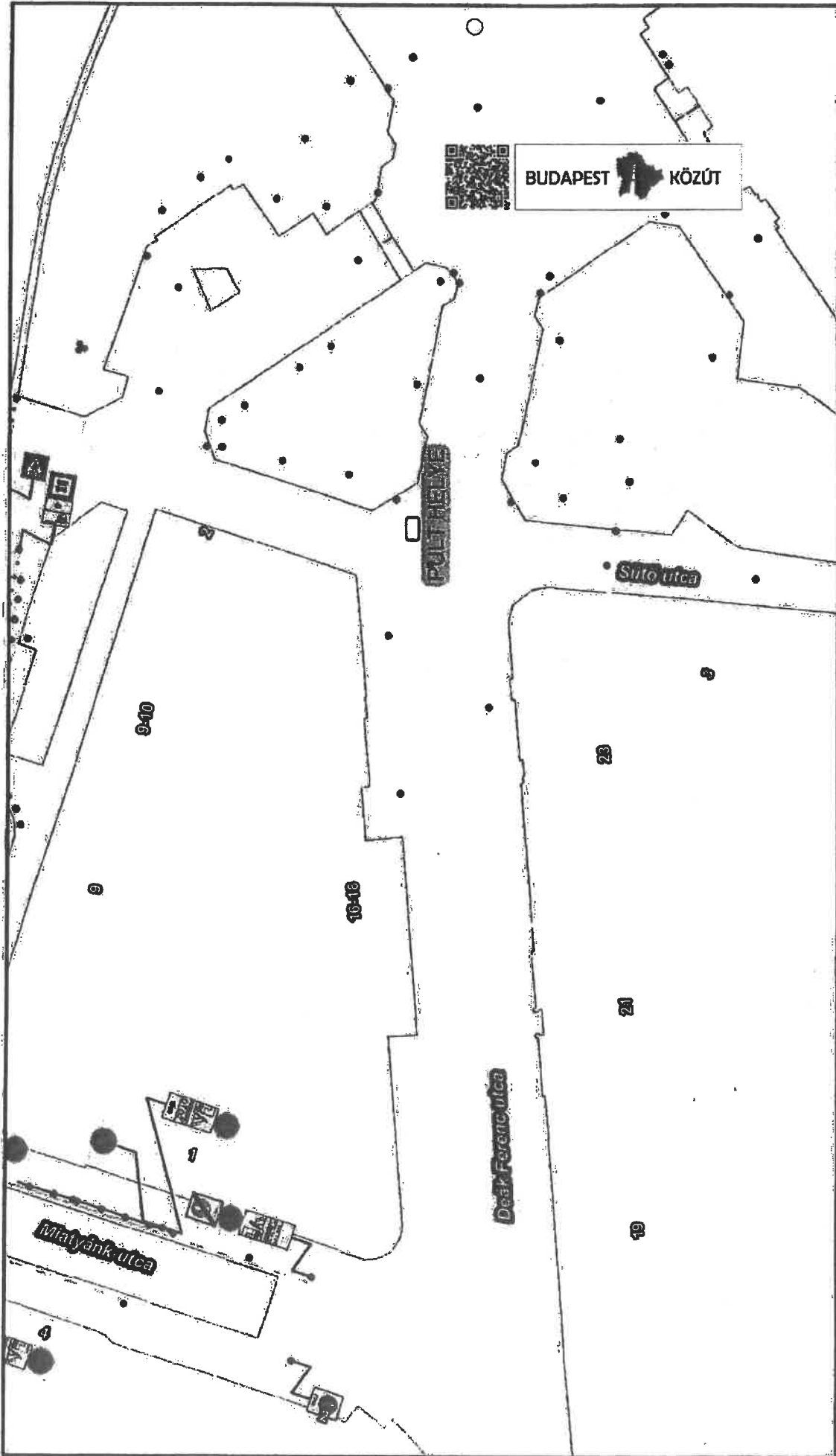
A hozzájárulásunkban megállapított feltételekkel szemben kérelemmel a Budapest Főváros Kormányhivatala Fővárosi Közlekedésfelügyeleti Főosztály Ütügyi Osztályához lehet fordulni.

Forgalomtechnikai kezelői hozzájárulásunkat a Magyarország helyi önkormányzatairól szóló 2011. évi CLXXXIX. törvény 23. § (4) bekezdés 1. pontja, a közúti közlekedésről szóló 1988. évi I. törvény 33. és 34. §-ai, az utak forgalomszabályozásáról és a közúti jelzések elhelyezéséről szóló 20/1984. (XII.21.) KM rendelet 2. §-a, valamint a fővárosi helyi közutak kezelésének és üzemeltetésének szakmai szabályairól, továbbá az útépitések, a közterületet érintő közmű-, vasút- és egyéb építések és az útburkolatbontások szabályozásáról szóló 34/2008. (VII. 15.) Főv. Kgy. rendelet alapján, mint operatív közútkezelői feladatokat ellátó szervezet adtuk ki.

Forgalomtechnikai kezelői véleményünk elektronikusan hitelesített. További információk az aláírásképpen szereplő QR-kódon, vagy a <https://www.budapestkozut.hu/-/tajekoztato-az-elektronikus-ugyintezes-bevezeteserol> linken elérhetők.

Budapest, 2022. március 22.

DEÁK FERENC TÉR - Deák Ferenc utca sarka (Deák Ferenc u. 23. előtt)



A térkép tájékoztató jellegű, másolata semmilyen hivatalos eljárásban nem használható fel. Az ingatlanok közhatalmas adatait a földhivatalok szolgáltatják.
Engedélyszám: FF/232/1/2015

Készítette: Budapest Közút



1:500



címzett:	Budapest Brand Nonprofit Zrt.	nyilv. szám:	22US1849
cím:	1052 Budapest Városháza utca 9-11.	iktató szám:	BPK/8191-2/2022
értesítés e-mail:		tárgy:	5. kerület Fővám tér 6.
		ügyintéző:	

A Társaságunkhoz érkezett, „Budapest 5. kerület Fővám tér 6. Turisztikai információs pult kihelyezése” tárgyú kérelemre az alábbi forgalomtechnikai kezelői véleményt adjuk.

- Forgalomtechnikai szempontból nem emelünk kifogást a mellékelt helyszínrajz szerint információs pult elhelyezése ellen (max 4 m²-n).
- A pult a közút úrszelvényébe nem kerülhet. (járdaszegélytől min 0,5 m befelé).
- Az elhelyezés során az úttartozékokban kár nem keletkezhet. Az esetleges károk helyreállítása a kérelmező feladata.
- A jóváhagyott közterület-használati kérelemtől eltérni csak Társaságunkkal egyeztetett módon lehet. A tervtől eltérő munkavégzés, vagy feltételeink be nem tartása esetén hozzájárulásunk érvényét veszti.
- A gyalogosforgalom szabad mozgását biztosítani kell. A forgalom alatt álló közútra gyalogos nem terelhető. A gyalogosok részére a járdán minimum 1,5 m szabad keresztmetszeti szélesség megtartása szükséges. A pult a kijelölt gyalogos-átkelőhely keresztmetszeti sávjába ne kerüljön.
- Tárgyi közterület-használati kérelmet a tulajdonos Önkormányzattal dokumentáltan szükséges egyeztetni, a közterület-használati engedélyt az Önkormányzattól meg kell kérni.
- Forgalomtechnikai kezelői véleményünk 6 hónapig, vagy az ebben a 6 hónapban kérelmezett érvényes közterület-használati engedélyben meghatározott időszak végéig érvényes.

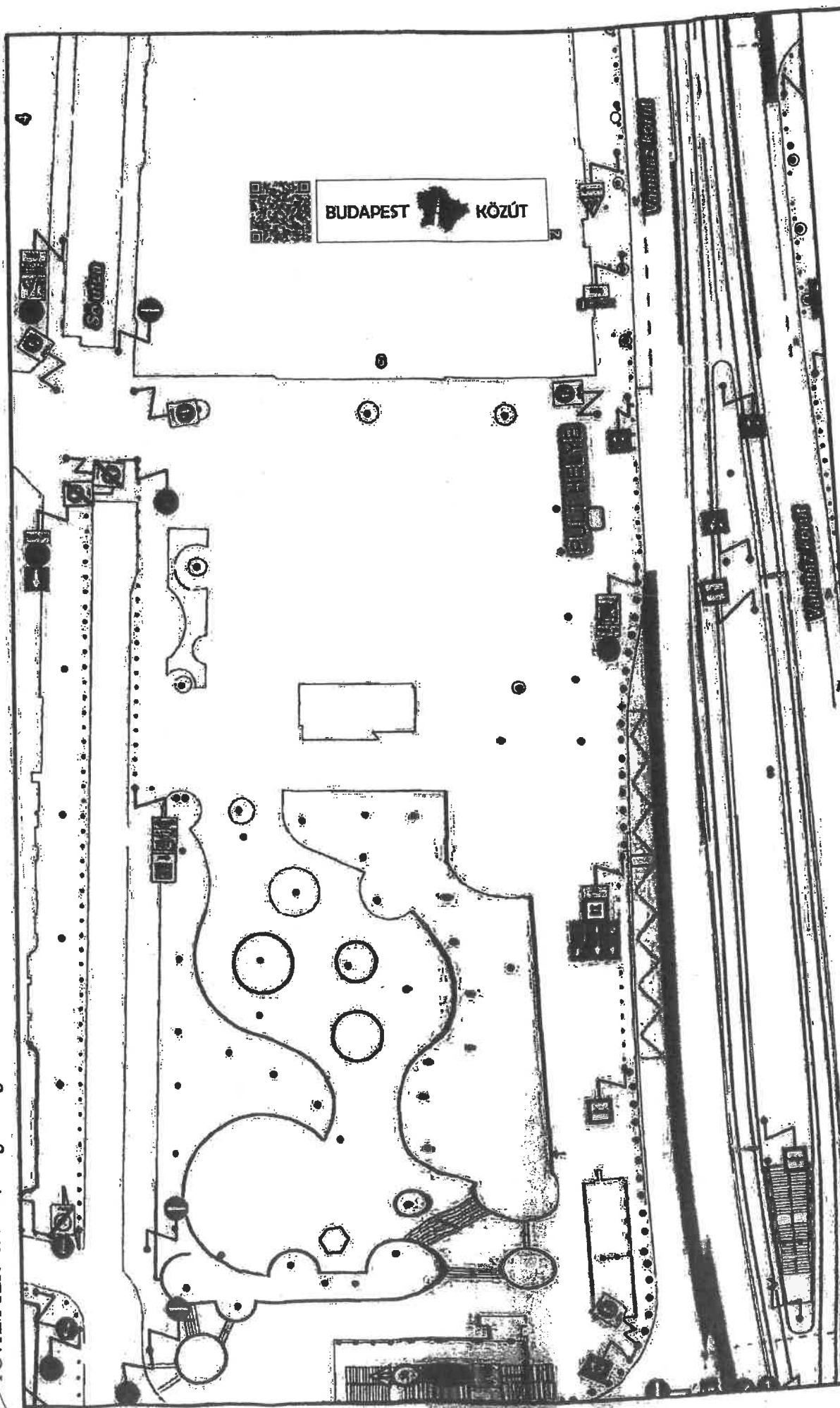
A hozzájárulásunkban megállapított feltételekkel szemben kérelemmel a Budapest Főváros Kormányhivatala Fővárosi Közlekedésfelügyeleti Főosztály Útügyi Osztályához lehet fordulni.

Forgalomtechnikai kezelői hozzájárulásunkat a Magyarország helyi önkormányzatairól szóló 2011. évi CLXXXIX. törvény 23. § (4) bekezdés 1. pontja, a közúti közlekedésről szóló 1988. évi I. törvény 33. és 34. §-ai, az utak forgalomszabályozásáról és a közúti jelzések elhelyezéséről szóló 20/1984. (XII.21.) KM rendelet 2. §-a, valamint a fővárosi helyi közutak kezelésének és üzemeltetésének szakmai szabályairól, továbbá az útépitések, a közterületet érintő közmű-, vasút- és egyéb építések és az útburkolatbontások szabályozásáról szóló 34/2008. (VII. 15.) Főv. Kgy. rendelet alapján, mint operatív közútkezelői feladatokat ellátó szervezet adtuk ki.

Forgalomtechnikai kezelői véleményünk elektronikusan hitelesített. További információk az aláírásképből szereplő QR-kódon, vagy a <https://www.budapestkozut.hu/-/tajekoztato-az-elektronikus-ugyintezes-bevezeteserol> linken elérhetők.

Budapest, 2022. március 18.

FOVAM TER 6. szám, Burger King előtt



1:500

Készítette: (Budapest Közút)



A tervlap megkötésű jellegű, másolatok
sennyműn hivatalos eljárásban nem
használandóak. Az ingatlanok
közvetítés adókat a földhivatalok
szolgáltatják.
Engedélyszám: FF/2321/2016



BUDAPEST KÖZÚT



címzett: Budapest Brand Nonprofit Zrt.

cím: 1052 Budapest
Városháza utca 9-11.

értesítés e-mail:

nyilv. szám: 22US1842

iktató szám: BPK/8177-2/2022

tárgy: 5. kerület Széchenyi István tér

ügyintéző:

A Társaságunkhoz érkezett, „Budapest 5. kerület Széchenyi István tér, Lánchíd pest hídfő, Turisztikai információs pult kihelyezése” tárgyú kérelemre az alábbi forgalomtechnikai kezelői véleményt adjuk.

- Forgalomtechnikai szempontból nem emelünk kifogást a mellékelt módosított helyszínrajz szerint (az eredeti helyszínen a járdán a pult mellett nem fér el a gyalogos forgalom) információs pult elhelyezése ellen (max 4 m²-n).
- A pult a közút úrszelvényébe nem kerülhet. (járdaszegélytől min 0,5 m befelé).
- Az elhelyezés során az úttartozékokban kár nem keletkezhet. Az esetleges károk helyreállítása a kérelmező feladata.
- A jóváhagyott közterület-használati kérelemtől eltérni csak Társaságunkkal egyeztetett módon lehet. A tervtől eltérő munkavégzés, vagy feltételeink be nem tartása esetén hozzájárulásunk érvényét veszti.
- A gyalogosforgalom szabad mozgását biztosítani kell. A forgalom alatt álló közútra gyalogos nem terelhető. A gyalogosok részére a járdán minimum 1,5 m szabad keresztmetszeti szélesség megtartása szükséges.
- Tárgyi közterület-használati kérelmet a tulajdonos Önkormányzattal dokumentáltan szükséges egyeztetni, a közterület-használati engedélyt az Önkormányzattól meg kell kérni.
- Forgalomtechnikai kezelői véleményünk 6 hónapig, vagy az ebben a 6 hónapban kérelmezett érvényes közterület-használati engedélyben meghatározott időszak végéig érvényes.



A hozzájárulásunkban megállapított feltételekkel szemben kérelemmel a Budapest Főváros Kormányhivatala Fővárosi Közlekedésfelügyeleti Főosztály Ütügyi Osztályához lehet fordulni.

Forgalomtechnikai kezelői hozzájárulásunkat a Magyarország helyi önkormányzatairól szóló 2011. évi CLXXXIX. törvény 23. § (4) bekezdés 1. pontja, a közúti közlekedésről szóló 1988. évi I. törvény 33. és 34. §-ai, az utak forgalomszabályozásáról és a közúti jelzések elhelyezéséről szóló 20/1984. (XII.21.) KM rendelet 2. §-a, valamint a fővárosi helyi közutak kezelésének és üzemeltetésének szakmai szabályairól, továbbá az útépitések, a közterületet érintő közmű-, vasút- és egyéb építések és az útburkolatbontások szabályozásáról szóló 34/2008. (VII. 15.) Főv. Kgy. rendelet alapján, mint operatív közútkezelői feladatokat ellátó szervezet adtuk ki.

Forgalomtechnikai kezelői véleményünk elektronikusan hitelesített. További információk az aláírásképpen szereplő QR-kódon, vagy a <https://www.budapestkozut.hu/-/tajekoztato-az-elektronikus-ugyintezes-bevezeteserol> linken elérhetők.

Budapest, 2022. március 22.

SZÉCHENYI TÉR - LÁNCÍD PESTI HÍDFÓ az Eötvös tér déli részénél



A térkép tájékoztató jellegű, másolata semmilyen hivatalos eljárásban nem használható fel! Az ingatlanok köznevelési adatait a földhivatalok engedélyszám: FT/232/1/2015

Készítette:

(Budapest Közút)



1:500





címzett: Budapest Brand Nonprofit Zrt.

cím: 1052 Budapest
Városháza utca 9-11.

értesítés e-mail:

nyilv. szám: 22US1845

iktató szám: BPK/8182-2/2022

tárgy: 5. kerület Váci utca - Piarista köz

ügylntéző:

A Társaságunkhoz érkezett, „Budapest 5. Váci utca - Piarista köz, Turisztikai információs pult kihelyezése” tárgyú kérelemre az alábbi forgalomtechnikai kezelői véleményt adjuk.

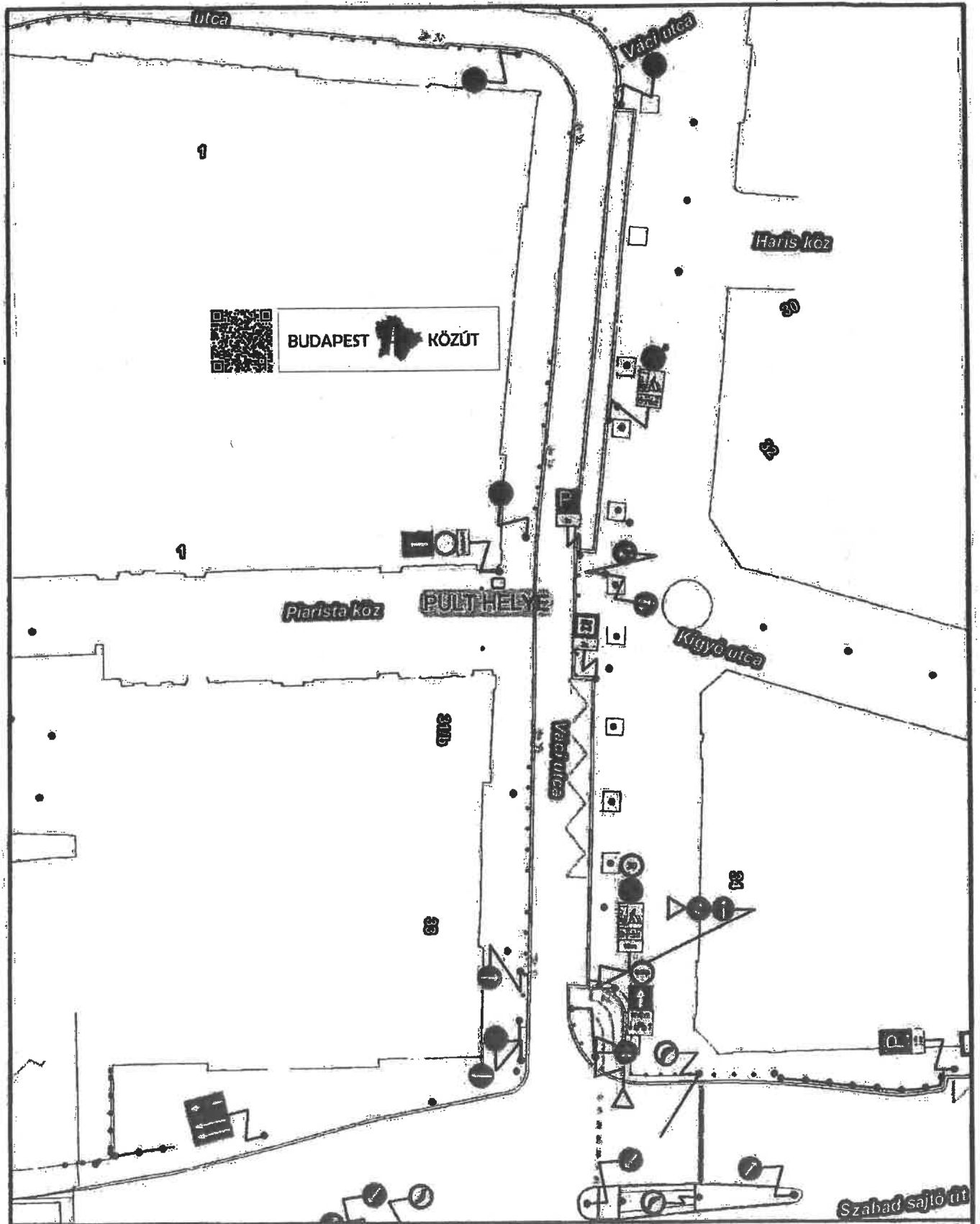
- Forgalomtechnikai szempontból nem emelünk kifogást a mellékelt helyszínrajz szerint információs pult elhelyezése ellen (max 4 m²-n).
- A pult a közút úrszelvényébe nem kerülhet. (járdaszegélytől min 0,5 m befelé).
- Az elhelyezés során az úttartozékokban kár nem keletkezhet. Az esetleges károk helyreállítása a kérelmező feladata.
- A jóváhagyott közterület-használati kérelemtől eltérni csak Társaságunkkal egyeztetett módon lehet. A tervtől eltérő munkavégzés, vagy feltételeink be nem tartása esetén hozzájárulásunk érvényét veszti.
- A gyalogosforgalom szabad mozgását biztosítani kell. A forgalom alatt álló közútra gyalogos nem terelhető. A gyalogosok részére a járdán minimum 1,5 m szabad keresztmetszeti szélesség megtartása szükséges
- **Tárgyi közterület-használati kérelmet a tulajdonos Önkormányzattal dokumentáltan szükséges egyeztetni, a közterület-használati engedélyt az Önkormányzattól meg kell kérni.**
- Forgalomtechnikai kezelői véleményünk 6 hónapig, vagy az ebben a 6 hónapban kérelmezett érvényes közterület-használati engedélyben meghatározott időszak végéig érvényes.

A hozzájárulásunkban megállapított feltételekkel szemben kérelemmel a Budapest Főváros Kormányhivatala Fővárosi Közlekedésselügyeleti Főosztály Útügyi Osztályához lehet fordulni. Forgalomtechnikai kezelői hozzájárulásunkat a Magyarország helyi önkormányzatairól szóló 2011. évi CLXXXIX. törvény 23. § (4) bekezdés 1. pontja, a közúti közlekedésről szóló 1988. évi I. törvény 33. és 34. §-ai, az utak forgalomszabályozásáról és a közúti jelzések elhelyezéséről szóló 20/1984. (XII.21.) KM rendelet 2. §-a, valamint a fővárosi helyi közutak kezelésének és üzemeltetésének szakmai szabályairól, továbbá az útépités, a közterületet érintő közmű-, vasút- és egyéb építések és az útburkolatbontások szabályozásáról szóló 34/2008. (VII. 15.) Főv. Kgy. rendelet alapján, mint operatív közútkezelői feladatokat ellátó szervezet adtuk ki.

Forgalomtechnikai kezelői véleményünk elektronikusan hitelesített. További információk az aláírásképpen szereplő QR-kódon, vagy a <https://www.budapestkozut.hu/-/tajekoztato-az-elektronikus-ugyintezes-bevezeteserol> linken elérhetők.

Budapest, 2022. március 23.

VÁCI UTCA - PIARISTA KÖZ



BUDAPEST KÖZÚT

Készítette: _____

3 (Budapest Közút)

1:500

A térkép tájékoztató jellegű, másolata semmilyen hivatalos eljárásban nem használható fel! Az ingatlanok közhiteles adatait a földhivatalok szolgáltatják.
Engedélyszám: FF/2321/2016

0 20méter





címzett: Budapest Brand Nonprofit Zrt.

cím: 1052 Budapest
Városháza utca 9-11.

értesítés e-mail:

nyilv. szám: 22US1851

iktató szám: BPK/8194-2/2022

tárgy: 6. kerület Andrassy út 45. és 47.

ügyintéző:

A Társaságunkhoz érkezett, „Budapest 6. kerület Andrassy út 45. és 47. között - Liszt Ferenc térnél a járdán, Turisztikai információs pult kihelyezése” tárgyú kérelemre az alábbi forgalomtechnikai kezelői véleményt adjuk.

- Forgalomtechnikai szempontból nem emelünk kifogást a mellékelt helyszínrajz szerint információs pult elhelyezése ellen (max 4 m²-n).
- A pult a közút úrszelvényébe nem kerülhet. (járdaszegélytől min 0,5 m befelé).
- Az elhelyezés során az úttartozékokban kár nem keletkezhet. Az esetleges károk helyreállítása a kérelmező feladata.
- A jóváhagyott közterület-használati kérelemtől eltérni csak Társaságunkkal egyeztetett módon lehet. A tervtől eltérő munkavégzés, vagy feltételeink be nem tartása esetén hozzájárulásunk érvényét veszti.
- A gyalogosforgalom szabad mozgását biztosítani kell. A forgalom alatt álló közútra gyalogos nem terelhető. A gyalogosok részére a járdán minimum 1,5 m szabad keresztmetszeti szélesség megtartása szükséges. A pult a kijelölt gyalogos-átkelőhely keresztmetszeti sávjába ne kerüljön.
- Tárgyi közterület-használati kérelmet a tulajdonos Önkormányzattal dokumentáltan szükséges egyeztetni, a közterület-használati engedélyt az Önkormányzattól meg kell kérni.
- Forgalomtechnikai kezelői véleményünk 6 hónapig, vagy az ebben a 6 hónapban kérelmezett érvényes közterület-használati engedélyben meghatározott időszak végéig érvényes.

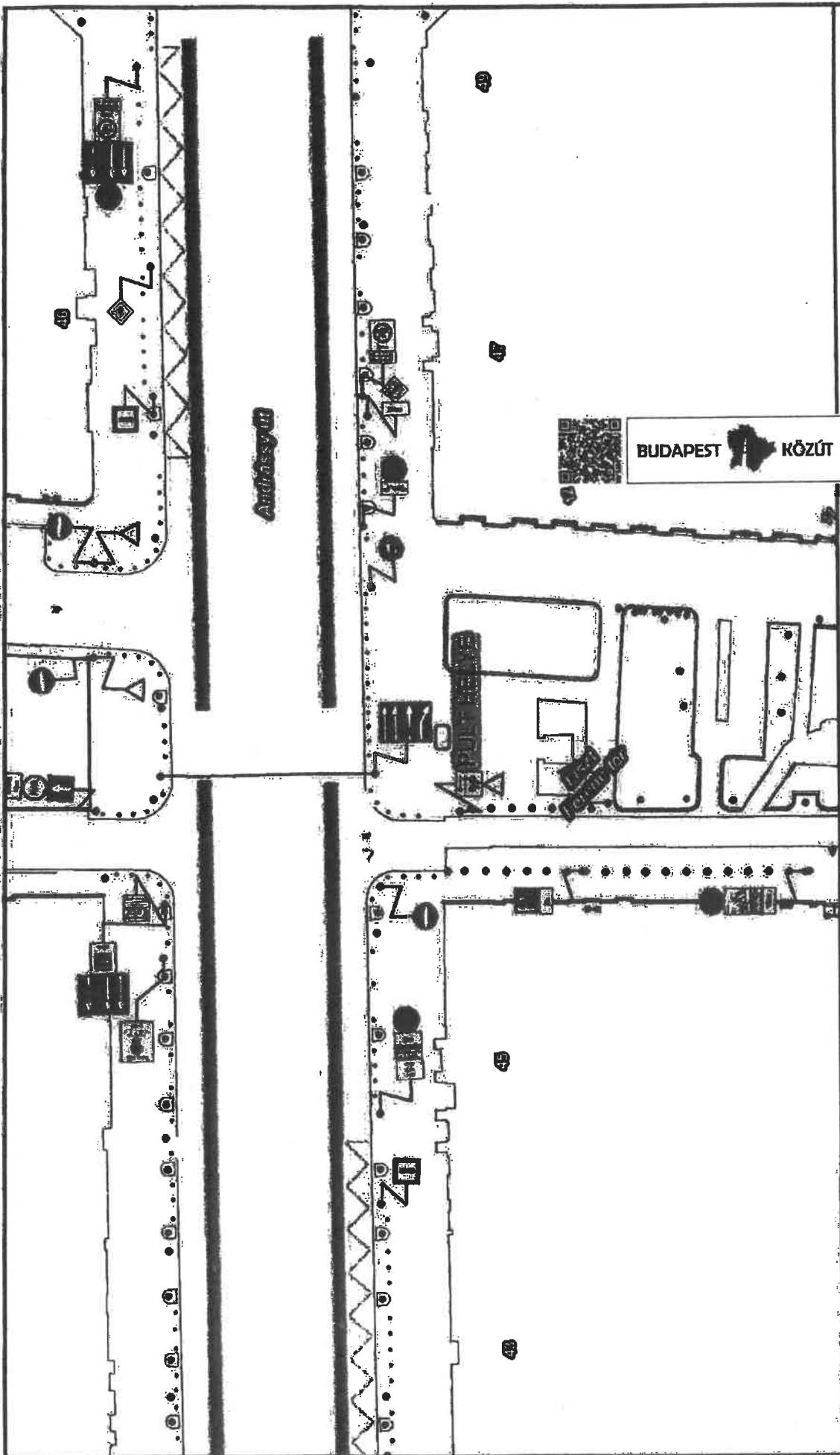
A hozzájárulásunkban megállapított feltételekkel szemben kérelemmel a Budapest Főváros Kormányhivatala Fővárosi Közlekedésfelügyeleti Főosztály Útügyi Osztályához lehet fordulni.

Forgalomtechnikai kezelői hozzájárulásunkat a Magyarország helyi önkormányzatairól szóló 2011. évi CLXXXIX. törvény 23. § (4) bekezdés 1. pontja, a közúti közlekedésről szóló 1988. évi I. törvény 33. és 34. §-ai, az utak forgalomszabályozásáról és a közúti jelzések elhelyezéséről szóló 20/1984. (XII.21.) KM rendelet 2. §-a, valamint a fővárosi helyi közutak kezelésének és üzemeltetésének szakmai szabályairól, továbbá az útépitések, a közterületet érintő közmű-, vasút- és egyéb építések és az útburkolatbontások szabályozásáról szóló 34/2008. (VII. 15.) Főv. Kgy. rendelet alapján, mint operatív közútkezelői feladatokat ellátó szervezet adtuk ki.

Forgalomtechnikai kezelői véleményünk elektronikusan hitelesített. További információk az aláírásképpen szereplő QR-kódon, vagy a <https://www.budapestkozut.hu/-/talalozkato-az-elektronikus-ugyintezes-bevezeteserol> linken elérhetők.

Budapest, 2022. március 23.

ANDRÁSSY ÚT - LISZT FERENC TÉR - a tér előtti járdaszívet (Andrássy út 45-47.)



BUDAPEST KÖZÚT

A térkép tájékoztató jellegű, másolata semmilyen hivatalos eljárásban nem használható fel! Az ingatlanok közérthető adatait a földhivatalok szolgáltatják.
Engedélyszám: FF/2321/2016

Készítette: Budapest Közút



1:500



címzett: Budapest Brand Nonprofit Zrt.

cím: 1052 Budapest
Városháza utca 9-11.

értesítés e-mail:

nyilv. szám: 22US1856

iktató szám: BPK/8203-2/2022

tárgy: 7. kerület Károly körút 25. - Király utca

ügyintéző: (

A Társaságunkhoz érkezett, „Budapest 7. kerület Károly körút 25. - Király utca, Turisztikai információs pult kihelyezése” tárgyú kérelemre az alábbi forgalomtechnikai kezelői véleményt adjuk.

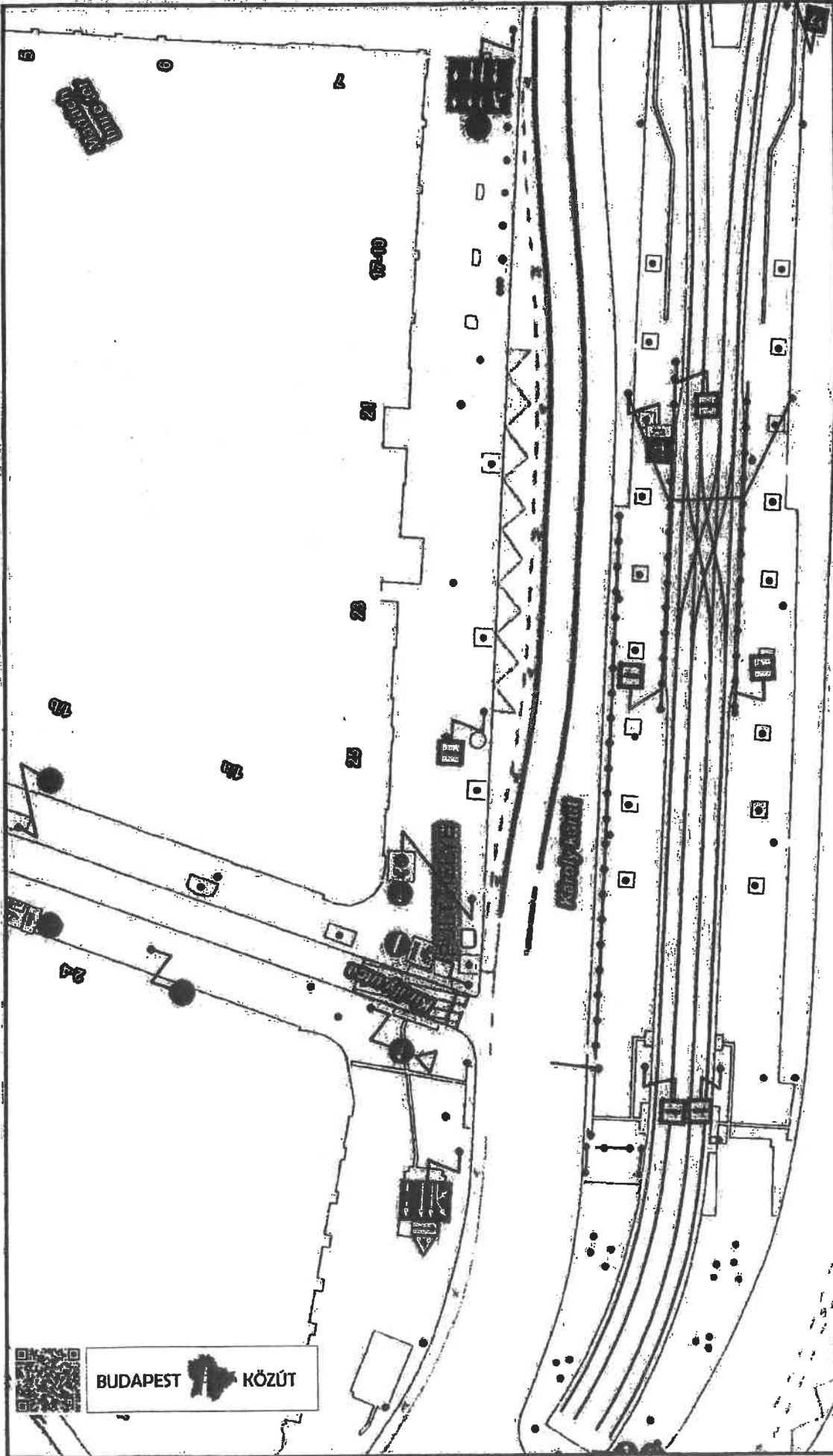
- Forgalomtechnikai kezelői véleményünk 6 hónapig, vagy az ebben a 6 hónapban kérelmezett érvényes közterület-használati engedélyben meghatározott időszak végéig érvényes.
- Forgalomtechnikai kezelői véleményünk csak a tulajdonos önkormányzat engedélyével együtt érvényes. Közterület használatára önmagában nem jogosít.
- A korlátozás kisforgalmú időszakban, a közúti forgalom lehető legkisebb zavarásával történjen. A közterület használatát megelőzően Társaságunk üzemeltetési osztályát értesíteni szükséges. A közterület-használat során, ill. azzal összefüggésben rongálódott bármely felület helyreállítása a Használó kötelezettsége. Az úttartozékokban kár nem keletkezhet. Az esetleges károk helyreállítása szintén a kérelmező feladata. A használatot megelőzően az igényelt területen állapotfelvételt kell készíteni a burkolatról és az úttartozékokról. (Az érintett létesítmények aktuális állapotát fényképfelvételek segítségével kell rögzíteni, melyek készítésének időpontja egyértelműen megállapítható.)
- A közterület használatát követően az eredeti forgalmi rendet helyre kell állítani.
- A jóváhagyott közterület-használati kérelemtől eltérni csak Társaságunkkal egyeztetett módon lehet. A tervtől eltérő munkavégzés, vagy feltételeink be nem tartása esetén kezelői véleményünk érvényét veszti.
- A gyalogosforgalom szabad mozgását biztosítani kell. A forgalom alatt álló közútra gyalogos a forgalommal párhuzamosan nem terelhető. A gyalogosok részére a járdán minimum 1,5 m szabad keresztmetszeti szélesség megtartása szükséges.
- A forgalom korlátozását, valamint az ütemváltásokat megelőzően 72 órával előbb értesíteni kell a BKK INFO-t a bkk.info@bkk.hu e-mail címen, vagy a +36 1 266 9003 telefonszámon.

A kezelői véleményünkben megállapított feltételekkel szemben kérelemmel a Budapest Főváros Kormányhivatala Fővárosi Közlekedésfelügyeleti Főosztály Útügyi Osztályához lehet fordulni. Forgalomtechnikai kezelői véleményünket a Magyarország helyi önkormányzatairól szóló 2011. évi CLXXXIX. törvény 23. § (4) bekezdés 1. pontja, a közúti közlekedésről szóló 1988. évi I. törvény 33. és 34. §-ai, az utak forgalomszabályozásáról és a közúti jelzések elhelyezéséről szóló 20/1984. (XII.21.) KM rendelet 2. §-a, valamint a fővárosi helyi közutak kezelésének és üzemeltetésének szakmai szabályairól, továbbá az útépitések, a közterületet érintő közmű-, vasút- és egyéb építések és az útburkolatbontások szabályozásáról szóló 34/2008. (VII. 15.) Főv. Kgy. rendelet alapján, mint operatív közútkezelői feladatokat ellátó szervezet adtuk ki.

Forgalomtechnikai kezelői véleményünk elektronikusan hitelesített. További információk az aláírásképből szereplő QR-kódon, vagy a <https://www.budapestkozut.hu/-/tajekoztato-az-elektronikus-ugyintezes-bevezeteserol> linken elérhetők.

Budapest, 2022. március 17.

KÁROLY KRT. KIRÁLY UTCA SARKA (Károly krt. 25.)



BUDAPEST KÖZÜT



BUDAPEST KÖZÜT

A tervkép műszaki jellegű, másolata semmilyen hivatalos eljárásban nem használható fel. Az ingatlanok kizárólagos adóit a földhivatalok szolgáltatják.
Engedélyszám: FF/2321/2015

Készítette: (Budapest Közüti)

1:500



2022.02.01



címzett: Budapest Brand Nonprofit Zrt.

nyilv. szám: 22US1854

cím: 1052 Budapest
Várósháza utca 9-11.

iktató szám: BPK/8199-2/2022

tárgy: 7. kerület Erzsébet körút 43-49.

értesítés e-mail:

ügyintéző:

A Társaságunkhoz érkezett, „Budapest 7. kerület Erzsébet körút 43-49. Turisztikai információs pult kihelyezése” tárgyú kérelemre az alábbi forgalomtechnikai kezelői véleményt adjuk.

- Forgalomtechnikai kezelői véleményünk 6 hónapig, vagy az ebben a 6 hónapban kérelmezett érvényes közterület-használati engedélyben meghatározott időszak végéig érvényes.
- Forgalomtechnikai kezelői véleményünk csak a tulajdonos önkormányzat engedélyével együtt érvényes. Közterület használatára önmagában nem jogosít.
- A korlátozás kisforgalmú időszakban, a közúti forgalom lehető legkisebb zavarásával történjen. A közterület használatát megelőzően Társaságunk üzemeltetési osztályát értesíteni szükséges. A közterület-használat során, ill. azzal összefüggésben rongálódott bármely felület helyreállítása a Használó kötelezettsége. Az úttartozékokban kár nem keletkezhet. Az esetleges károk helyreállítása szintén a kérelmező feladata. A használatot megelőzően az igényelt területen állapotfelvételt kell készíteni a burkolatról és az úttartozékokról. (Az érintett létesítmények aktuális állapotát fényképfelvételek segítségével kell rögzíteni, melyek készítésének időpontja egyértelműen megállapítható.)
- A közterület használatát követően az eredeti forgalmi rendet helyre kell állítani.
- A jóváhagyott közterület-használati kérelemtől eltérni csak Társaságunkkal egyeztetett módon lehet. A tervtől eltérő munkavégzés, vagy feltételeink be nem tartása esetén kezelői véleményünk érvényét veszti.
- A gyalogosforgalom szabad mozgását biztosítani kell. A forgalom alatt álló közútra gyalogos a forgalommal párhuzamosan nem terelhető. A gyalogosok részére a járdán minimum 1,5 m szabad keresztmetszeti szélesség megtartása szükséges.
- A forgalom korlátozását, valamint az ütemváltásokat megelőzően 72 órával előbb értesíteni kell a BKK INFO-t a bkk.info@bkk.hu e-mail címen, vagy a +36 1 266 9003 telefonszámon.

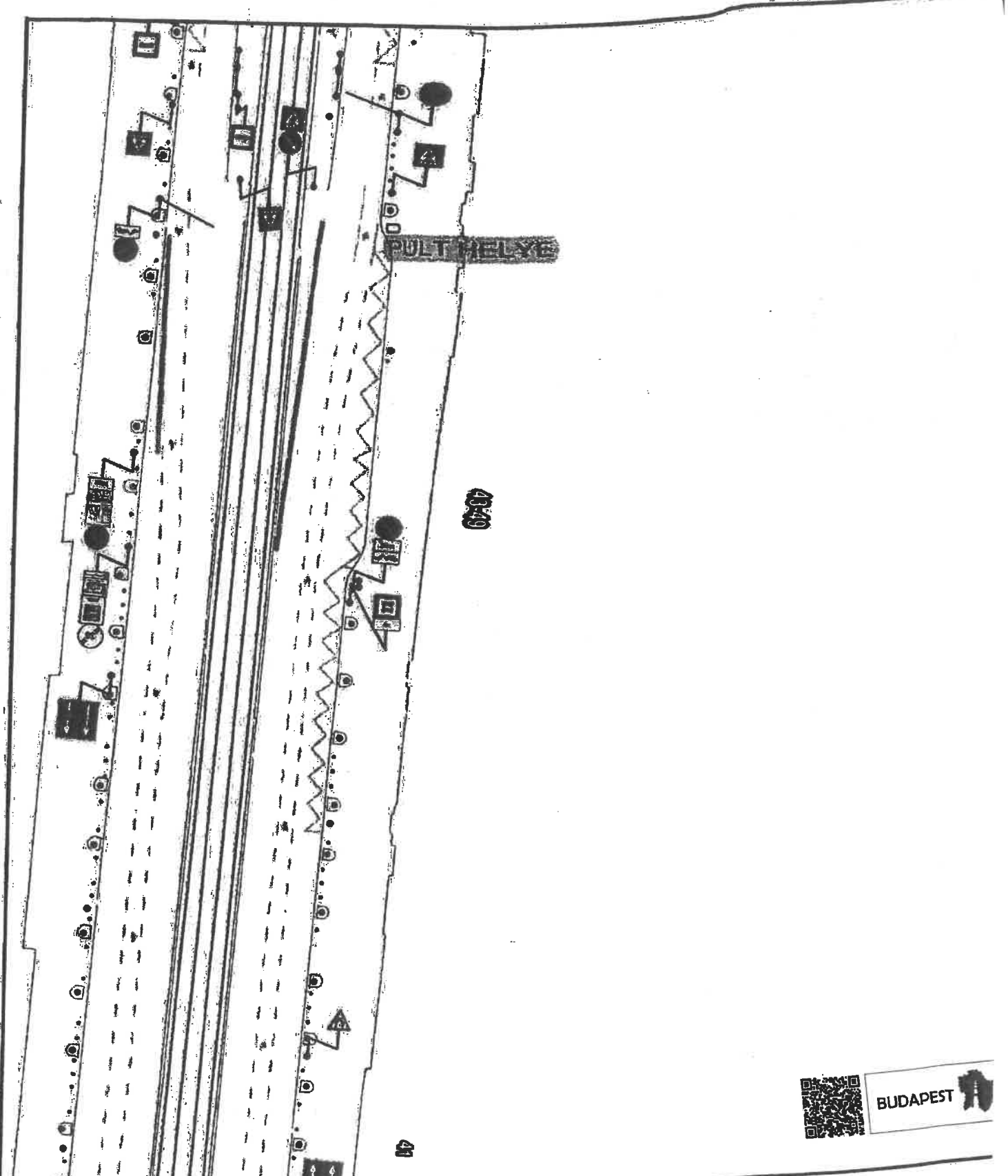
A kezelői véleményünkben megállapított feltételekkel szemben kérelemmel a Budapest Főváros Kormányhivatala Fővárosi Közlekedésfelügyeleti Főosztály Ütügyi Osztályához lehet fordulni.

Forgalomtechnikai kezelői véleményünket a Magyarország helyi önkormányzatairól szóló 2011. évi CLXXXIX. törvény 23. § (4) bekezdés 1. pontja, a közúti közlekedésről szóló 1988. évi I. törvény 33. és 34. §-ai, az utak forgalomszabályozásáról és a közúti jelzések elhelyezéséről szóló 20/1984. (XII.21.) KM rendelet 2. §-a, valamint a fővárosi helyi közutak kezelésének és üzemeltetésének szakmai szabályairól, továbbá az útépitések, a közterületet érintő közmű-, vasút- és egyéb építések és az útburkolatbontások szabályozásáról szóló 34/2008. (VII. 15.) Főv. Kgy. rendelet alapján, mint operatív közútkezelői feladatokat ellátó szervezet adtuk ki.

Forgalomtechnikai kezelői véleményünk elektronikusan hitelesített. További információk az aláírásképben szereplő QR-kódon, vagy a <https://www.budapestkozut.hu/-/tajekoztato-az-elektronikus-ugvintezes-bevezeteseroi> linken elérhetők.

Budapest, 2022. március 17.

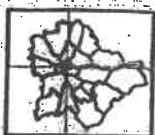
ERZSÉBET KRT. 43-49.



43-49



BUDAPEST 



FÖLDMÉRŐ

BUDAPEST KÖZÚT

Készítette:

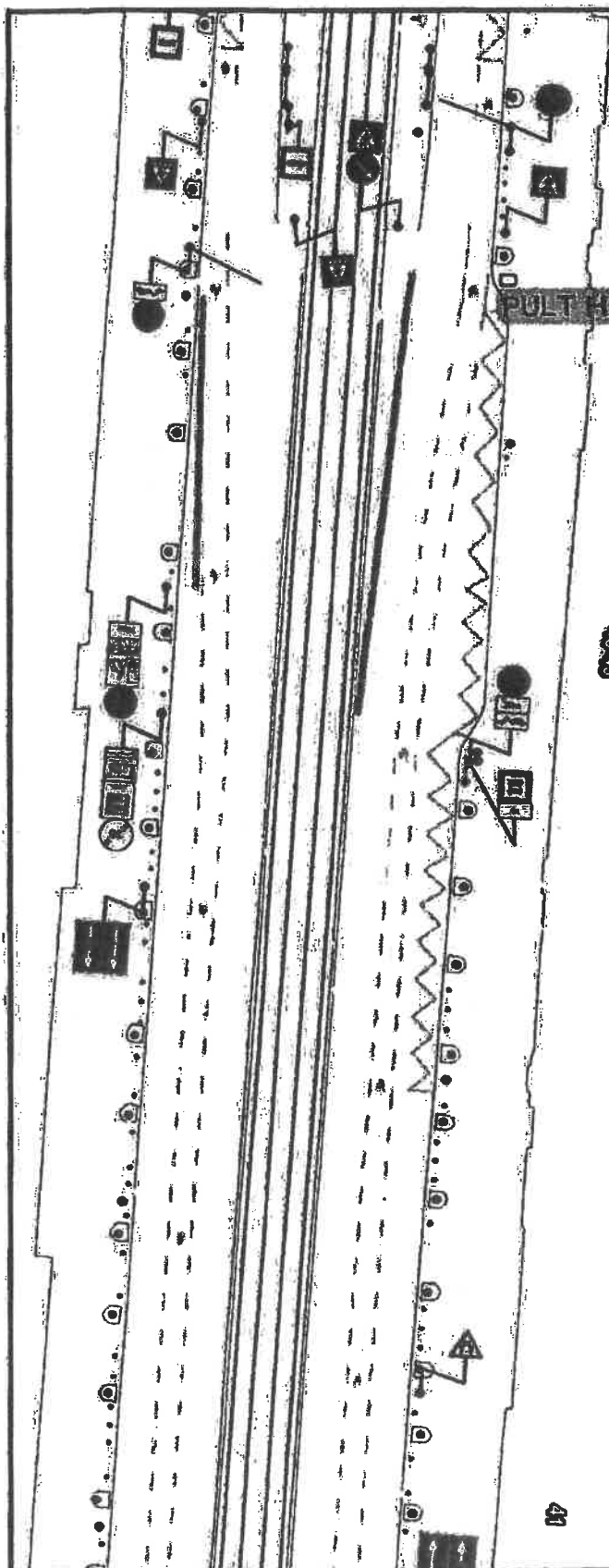
A térkép tájékoztató jellegű, másolata semmilyen hivatalos eljárásban nem használható fel! Az ingatlanok közhiteles adatait a földmérési és térképészeti szolgálatok szolgáltatják.
Engedélyszám: FF/232/1/2015

(Budapest Közút)



2022.02.01

ERZSÉBET KRT. 43-49.



43-49

43



FÖLDMÉRÉSI
INTÉZET

BUDAPEST




KÖZÚT

Készítette:

A térkép tájékoztató jellegű, másolata semmilyen hivatalos célra
használatos fel. Az ingatlanok közhiteles adatait a földhivatalok szolgálatában
Engedélyszám: FF/232/1/2015

2022.02.01



címezett: Budapest Brand Nonprofit Zrt.

cím: 1052 Budapest
Városháza utca 9-11.

értesítés e-mail:

nyilv. szám: 22US1853

lktató szám: BPK/8197-2/2022

tárgy: 7. kerület Rákóczi út 2.

ügyintéző:

A Társaságunkhoz érkezett, „Budapest 7. kerület Rákóczi út 2. előtt, Astoria - Turisztikai információs pult kihelyezése” tárgyú kérelemre az alábbi forgalomtechnikai kezelői véleményt adjuk.

- Forgalomtechnikai kezelői véleményünk 6 hónapig, vagy az ebben a 6 hónapban kérelmezett érvényes közterület-használati engedélyben meghatározott időszak végéig érvényes.
- Forgalomtechnikai kezelői véleményünk csak a tulajdonos önkormányzat engedélyével együtt érvényes. Közterület használatára önmagában nem jogosít.
- A korlátozás kisforgalmú időszakban, a közúti forgalom lehető legkisebb zavarásával történjen. A közterület használatát megelőzően Társaságunk útüzemeltetési osztályát értesíteni szükséges. A közterület-használat során, ill. azzal összefüggésben rongálódott bármely felület helyreállítása a Használó kötelezettsége. Az úttartozékokban kár nem keletkezhet. Az esetleges károk helyreállítása szintén a kérelmező feladata. A használatot megelőzően az igényelt területen állapotfelvételt kell készíteni a burkolatról és az úttartozékokról. (Az érintett létesítmények aktuális állapotát fényképfelvételek segítségével kell rögzíteni, melyek készítésének időpontja egyértelműen megállapítható.)
- A közterület használatát követően az eredeti forgalmi rendet helyre kell állítani.
- A jóváhagyott közterület-használati kérelemtől eltérni csak Társaságunkkal egyeztetett módon lehet. A tervtől eltérő munkavégzés, vagy feltételeink be nem tartása esetén kezelői véleményünk érvényét veszti.
- A gyalogosforgalom szabad mozgását biztosítani kell. A forgalom alatt álló közútra gyalogos a forgalommal párhuzamosan nem terelhető. A gyalogosok részére a járdán minimum 1,5 m szabad keresztmetszeti szélesség megtartása szükséges.
- A forgalom korlátozását, valamint az ütemváltásokat megelőzően 72 órával előbb értesíteni kell a BKK INFO-t a bkk.info@bkk.hu e-mail címen, vagy a +36 1 266 9003 telefonszámon.

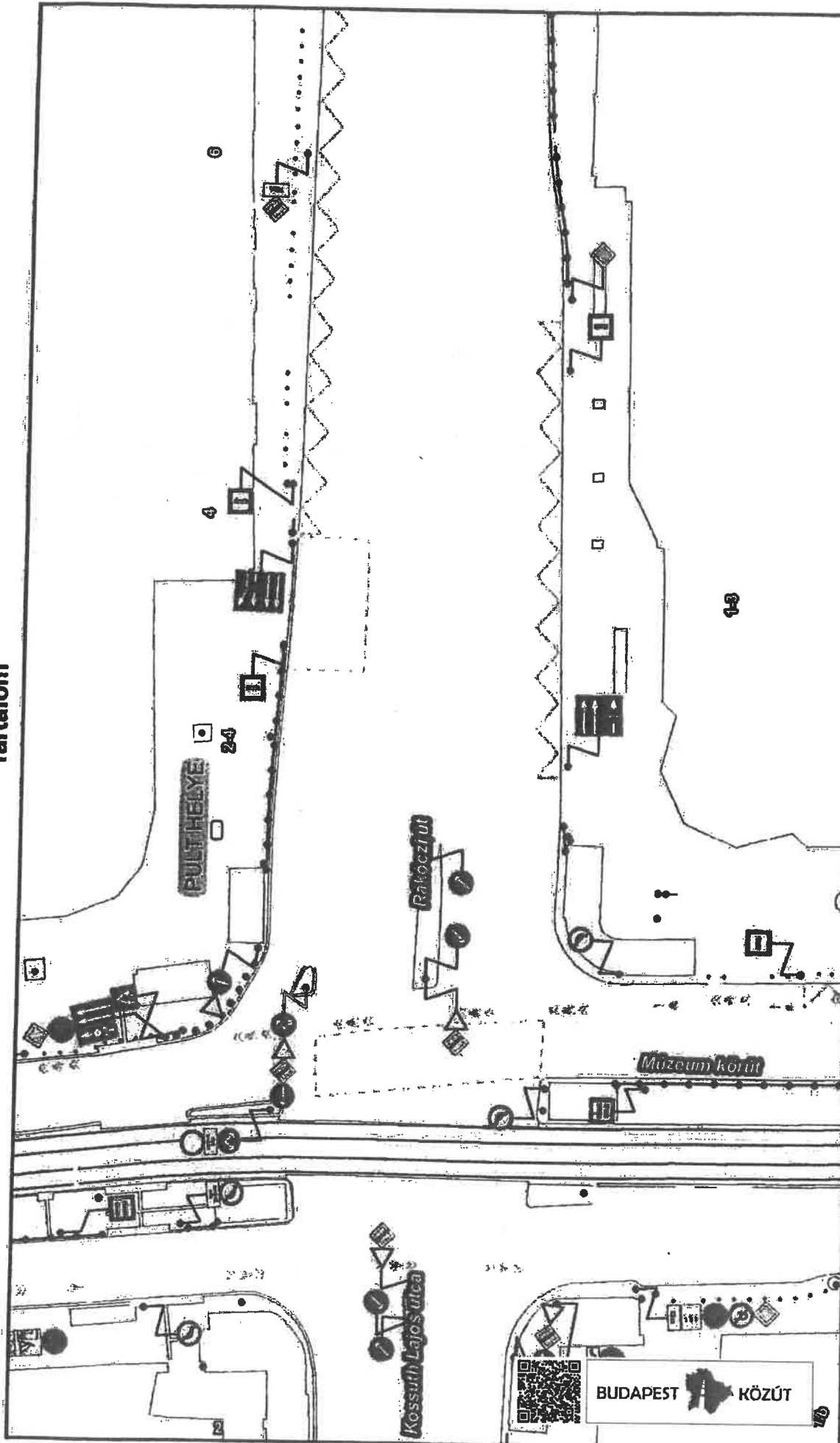
A kezelői véleményünkben megállapított feltételekkel szemben kérelemmel a Budapest Főváros Kormányhivatala Fővárosi Közlekedésfelügyeleti Főosztály Útügyi Osztályához lehet fordulni.

Forgalomtechnikai kezelői véleményünket a Magyarország helyi önkormányzatairól szóló 2011. évi CLXXXIX. törvény 23. § (4) bekezdés 1. pontja, a közúti közlekedésről szóló 1988. évi I. törvény 33. és 34. §-ai, az utak forgalomszabályozásáról és a közúti jelzések elhelyezéséről szóló 20/1984. (XII.21.) KM rendelet 2. §-a, valamint a fővárosi helyi közutak kezelésének és üzemeltetésének szakmai szabályairól, továbbá az útépitések, a közterületet érintő közmű-, vasút- és egyéb építések és az útburkolatbontások szabályozásáról szóló 34/2008. (VII. 15.) Főv. Kgy. rendelet alapján, mint operatív közútkezelői feladatokat ellátó szervezet adtuk ki.

Forgalomtechnikai kezelői véleményünk elektronikusan hitelesített. További információk az aláírásképben szereplő QR-kódon, vagy a <https://www.budapestkozut.hu/-/taikoztato-az-elektronikus-ugvintezes-bevezeteserol> linken elérhetők.

Budapest, 2022. március 17.





BUDAPEST KÖZÚT



Készítette: (Budapest Közút)



1:500



A tervlap tájékoztató jellegű, másolata semmilyen hivatalos eljárásban nem használható fel! Az ingatlanok köznevelési adatait a közhatalok engedélyszám: FF/232/1/2015



BUDAPEST KÖZÚT

BUDAPEST



KÖZÚT



címzett: Budapest Brand Nonprofit Zrt.

cím: 1052 Budapest
Városháza utca 9-11.

értesítés e-mail:

nyilv. szám: 22US1857

lktató szám: BPK/8204-2/2022

tárgy: 9. kerület Kálvin tér - Ráday utca

ügyintéző:

A Társaságunkhoz érkezett, „Budapest 9. kerület Kálvin tér - Ráday utca Turisztikai információs pult kihelyezése” tárgyú kérelemre az alábbi forgalomtechnikai kezelői véleményt adjuk.

Forgalomtechnikai kezelői véleményünk 6 hónapig, vagy az ebben a 6 hónapban kérelmezett érvényes közterület-használati engedélyben meghatározott időszak végéig érvényes.

Az úttartozékokban kár nem keletkezhet. Az esetleges károk helyreállítása a kérelmező feladata.

A jóváhagyott közterület-használati kérelemtől eltérni csak Társaságunkkal egyeztetett módon lehet. A tervtől eltérő munkavégzés, vagy feltételeink be nem tartása esetén hozzájárulásunk érvényét veszti.

A gyalogosforgalom szabad mozgását biztosítani kell. A forgalom alatt álló közútra gyalogos a forgalommal párhuzamosan nem terelhető. A gyalogosok részére a járdán minimum 3,0 m szabad keresztmetszeti szélesség megtartása szükséges.

Tárgyi közterület-használati kérelmet a tulajdonos Önkormányzattal dokumentáltan szükséges egyeztetni, a közterület-használati engedélyt az Önkormányzattól meg kell kérni.

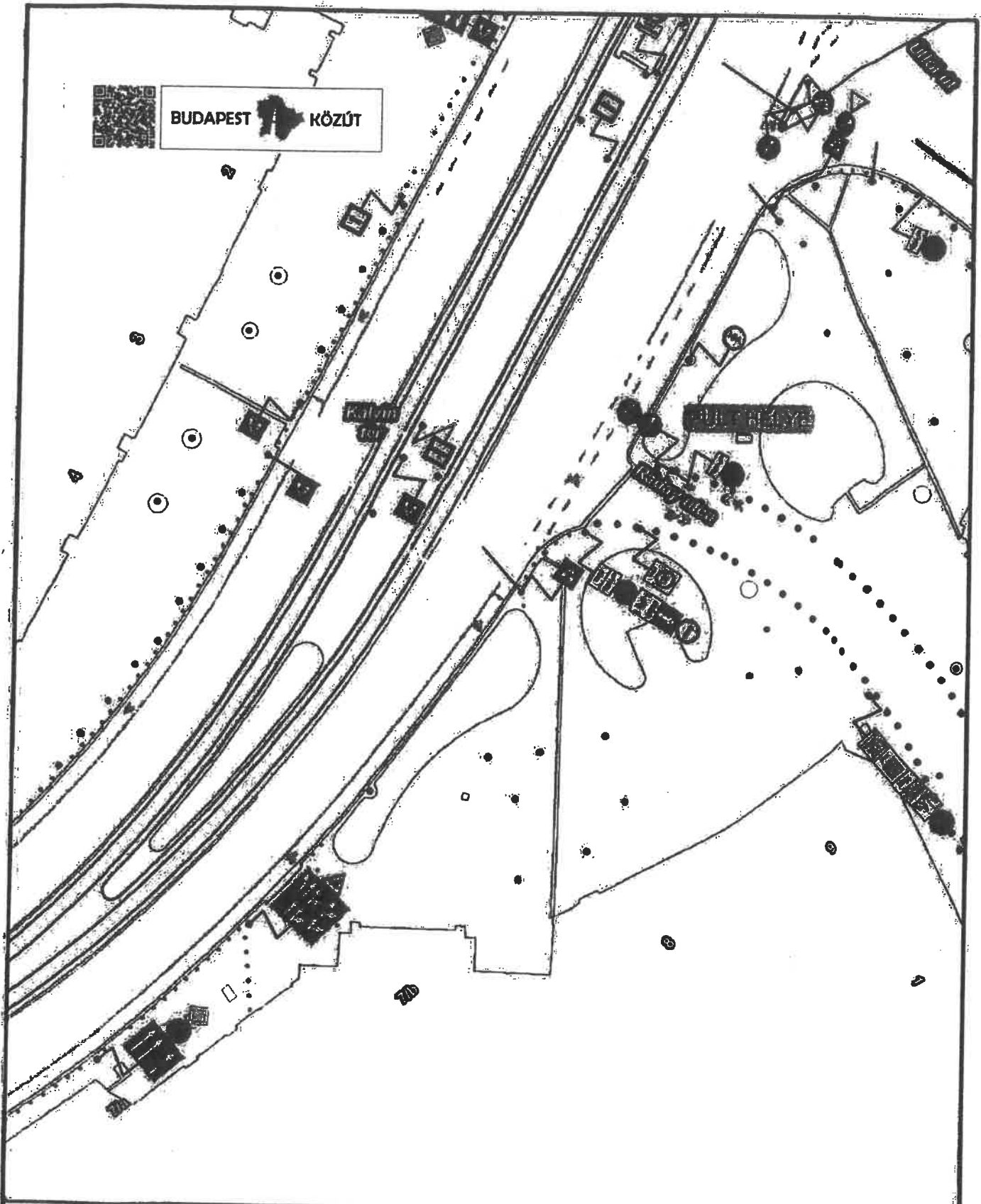
A hozzájárulásunkban megállapított feltételekkel szemben kérelemmel a Budapest Főváros Kormányhivatala Fővárosi Közlekedésfelügyeleti Főosztály Útügyi Osztályához lehet fordulni.

Forgalomtechnikai kezelői hozzájárulásunkat a Magyarország helyi önkormányzatairól szóló 2011. évi CLXXXIX. törvény 23. § (4) bekezdés 1. pontja, a közúti közlekedésről szóló 1988. évi I. törvény 33. és 34. §-ai, az utak forgalomszabályozásáról és a közúti jelzések elhelyezéséről szóló 20/1984. (XII.21.) KM rendelet 2. §-a, valamint a fővárosi helyi közutak kezelésének és üzemeltetésének szakmai szabályairól, továbbá az útépitések, a közterületet érintő közmű-, vasút- és egyéb építések és az útburkolatbontások szabályozásáról szóló 34/2008. (VII. 15.) Főv. Kgy. rendelet alapján, mint operatív közútkezelői feladatokat ellátó szervezet adtuk ki.

Forgalomtechnikai kezelői véleményünk elektronikusan hitelesített. További információk az aláírásképpen szereplő QR-kódon, vagy a <https://www.budapestkozut.hu/-/tajekoztato-az-elektronikus-ugvintezes-bevezeteserol> linken elérhetők.

Budapest, 2022. március 18.

KÁLVIN TÉR - RÁDAY UTCA SAROK (Kálvin tér 10. szám előtt)



BUDAPEST KÖZÚT



BUDAPEST KÖZÚT

Készítette:

Budapest Közút)

1:500

A térkép tájékoztató jellegű, másolata semmilyen hivatalos eljárásban nem használható fel! Az ingatlanok közhiteles adatait a földhivatalok szolgáltatják.
Engedélyszám: FF/232/1/2015

0 20méter





címzett: Budapest Brand Nonprofit Zrt.

nyilv. szám: 22US1858

cím: 1052 Budapest
Városháza utca 9-11.

iktató szám: BPK/8205-2/2022

tárgy: 11. kerület Szent Gellért tér - Szabadság híd
budai hídfő

értesítés e-mail:

ügyintéző:

A Társaságunkhoz érkezett, „Budapest 11. kerület Szent Gellért tér - Szabadság híd budai hídfő déli oldalánál, Turisztikai információs pult kihelyezése” tárgyú kérelemre az alábbi forgalomtechnikai kezelői véleményt adjuk.

- Forgalomtechnikai kezelői véleményünk 6 hónapig, vagy az ebben a 6 hónapban kérelmezett érvényes közterület-használati engedélyben meghatározott időszak végéig érvényes.
- Forgalomtechnikai kezelői véleményünk csak a tulajdonos önkormányzat engedélyével együtt érvényes. Közterület használatára önmagában nem jogosít.
- A korlátozás kisforgalmú időszakban, a közúti forgalom lehető legkisebb zavarásával történjen. A közterület használatát megelőzően Társaságunk üzemeltetési osztályát értesíteni szükséges. A közterület-használat során, ill. azzal összefüggésben rongálódott bármely felület helyreállítása a Használó kötelezettsége. Az úttartozékokban kár nem keletkezhet. Az esetleges károk helyreállítása szintén a kérelmező feladata. A használatot megelőzően az igényelt területen állapotfelvételt kell készíteni a burkolatról és az úttartozékokról. (Az érintett létesítmények aktuális állapotát fényképfelvételek segítségével kell rögzíteni, melyek készítésének időpontja egyértelműen megállapítható.)
- A közterület használatát követően az eredeti forgalmi rendet helyre kell állítani.
- A jóváhagyott közterület-használati kérelemtől eltérni csak Társaságunkkal egyeztetett módon lehet. A tervtől eltérő munkavégzés, vagy feltételeink be nem tartása esetén kezelői véleményünk érvényét veszti.
- A gyalogos- és kerékpárforgalom szabad mozgását biztosítani kell. A gyalogosok és kerékpárosok részére a járdán minimum 4,0 m szabad keresztmetszeti szélesség megtartása szükséges.
- A forgalom korlátozását, valamint az ütemváltásokat megelőzően 72 órával előbb értesíteni kell a BKK INFO-t a bkk.info@bkk.hu e-mail címen, vagy a +36 1 266 9003 telefonszámon.

A kezelői véleményünkben megállapított feltételekkel szemben kérelemmel a Budapest Főváros Kormányhivatala Fővárosi Közlekedésselügyi Főosztály Útügyi Osztályához lehet fordulni.

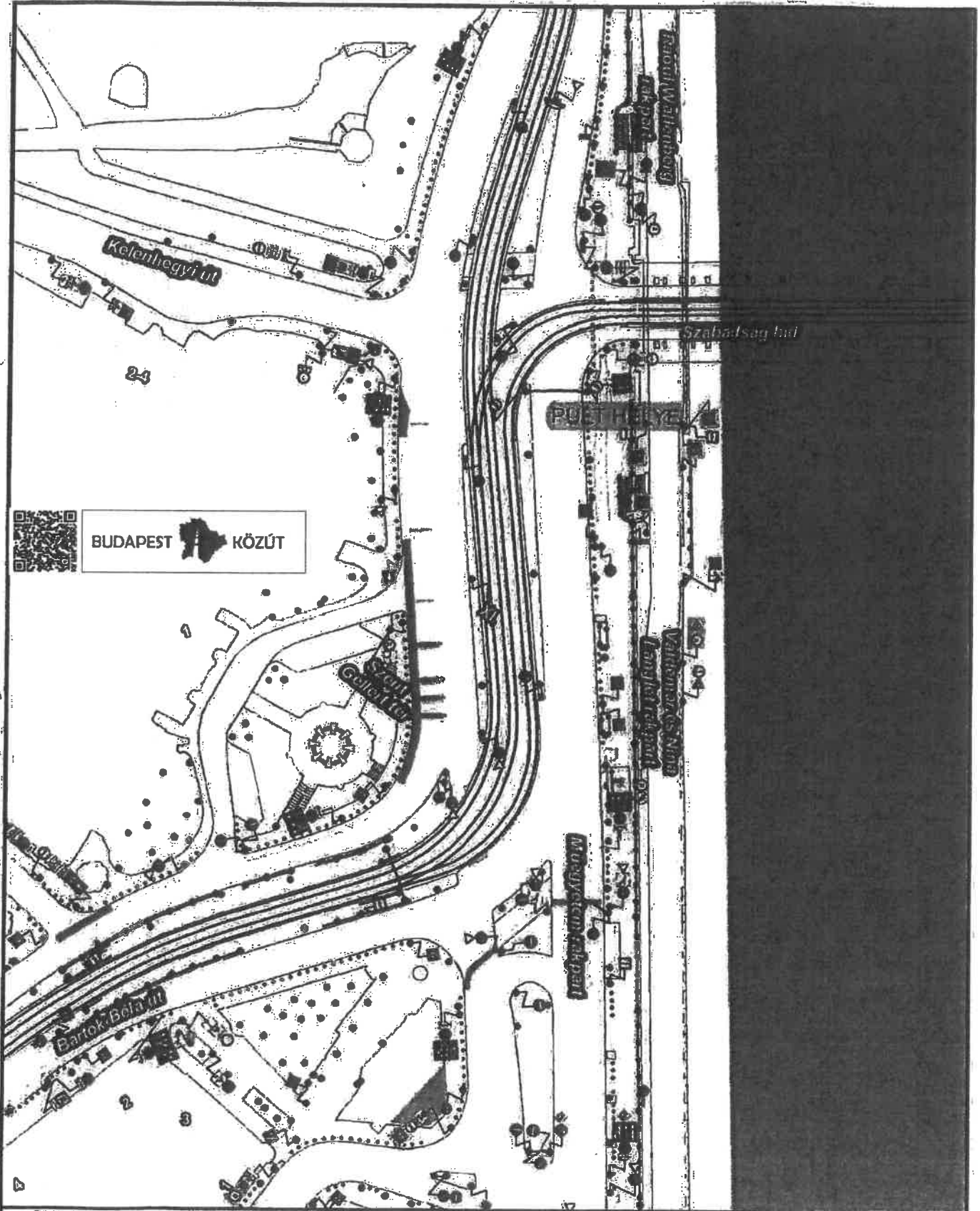
Forgalomtechnikai kezelői véleményünket a Magyarország helyi önkormányzatairól szóló 2011. évi CLXXXIX. törvény 23. § (4) bekezdés 1. pontja, a közúti közlekedésről szóló 1988. évi I. törvény 33. és 34. §-ai, az utak forgalomszabályozásáról és a közúti jelzések elhelyezéséről szóló 20/1984. (XII.21.) KM rendelet 2. §-a, valamint a fővárosi helyi közutak kezelésének és üzemeltetésének szakmai szabályairól, továbbá az útépitések, a közterületet érintő közmű-, vasút- és egyéb építések és az útburkolatbontások szabályozásáról szóló 34/2008. (VII. 15.) Főv. Kgy. rendelet alapján, mint operatív közútkezelői feladatokat ellátó szervezet adtuk ki.

Forgalomtechnikai kezelői véleményünk elektronikusan hitelesített. További információk az aláírásképpen szereplő QR-kódon, vagy a <https://www.budapestkozut.hu/-/tajekoztato-az-elektronikus-ugyintezes-bevezeteserol> linken elérhetők.

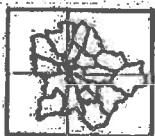
Budapest, 2022. március 10.



SZENT GELLÉRT RAKPART - KELENHEGYI ÚT - Szabadság híd Budai hídfő déli oldalánál



BUDAPEST KÖZÚT



BUDAPEST KÖZÚT

Készítette: _____

(Budapest Közút)

1:1 000

A térkép tájékoztató jellegű, másolata semmilyen hivatalos eljárásban nem használható fel! Az ingatlanok közhiteles adatait a földhivatalok szolgáltatják.
Engedélyszám: FF/232/1/2015





címzett: Budapest Brand Nonprofit Zrt.

cím: 1052 Budapest
Városháza utca 9-11.

értesítés e-mail:

nyilv. szám: 22US1843

iktató szám: BPK/8180-2/2022

tárgy: 5. kerület Deák Ferenc tér

figyintéző:

A Társaságunkhoz érkezett, „Budapest 5. kerület Deák Ferenc tér - Deák Ferenc utca, Turisztikai információs pult kihelyezése” tárgyú kérelemre az alábbi forgalomtechnikai kezelői véleményt adjuk.

- Forgalomtechnikai szempontból nem emelünk kifogást a mellékelt helyszínrajz szerint információs pult elhelyezése ellen (max 4 m²-n).
- Az elhelyezés során az úttartozékokban kár nem keletkezhet. Az esetleges károk helyreállítása a kérelmező feladata.
- A jóváhagyott közterület-használati kérelemtől eltérni csak Társaságunkkal egyeztetett módon lehet. A tervtől eltérő munkavégzés, vagy feltételeink be nem tartása esetén hozzájárulásunk érvényét veszti.
- A gyalogosforgalom szabad mozgását biztosítani kell. A forgalom alatt álló közútra gyalogos nem terelhető. A gyalogosok részére a járdán minimum 1,5 m szabad keresztmetszeti szélesség megtartása szükséges.
- Tárgyi közterület-használati kérelmet a tulajdonos Önkormányzattal dokumentáltan szükséges egyeztetni, a közterület-használati engedélyt az Önkormányzattól meg kell kérni.
- Forgalomtechnikai kezelői véleményünk 6 hónapig, vagy az ebben a 6 hónapban kérelmezett érvényes közterület-használati engedélyben meghatározott időszak végéig érvényes.

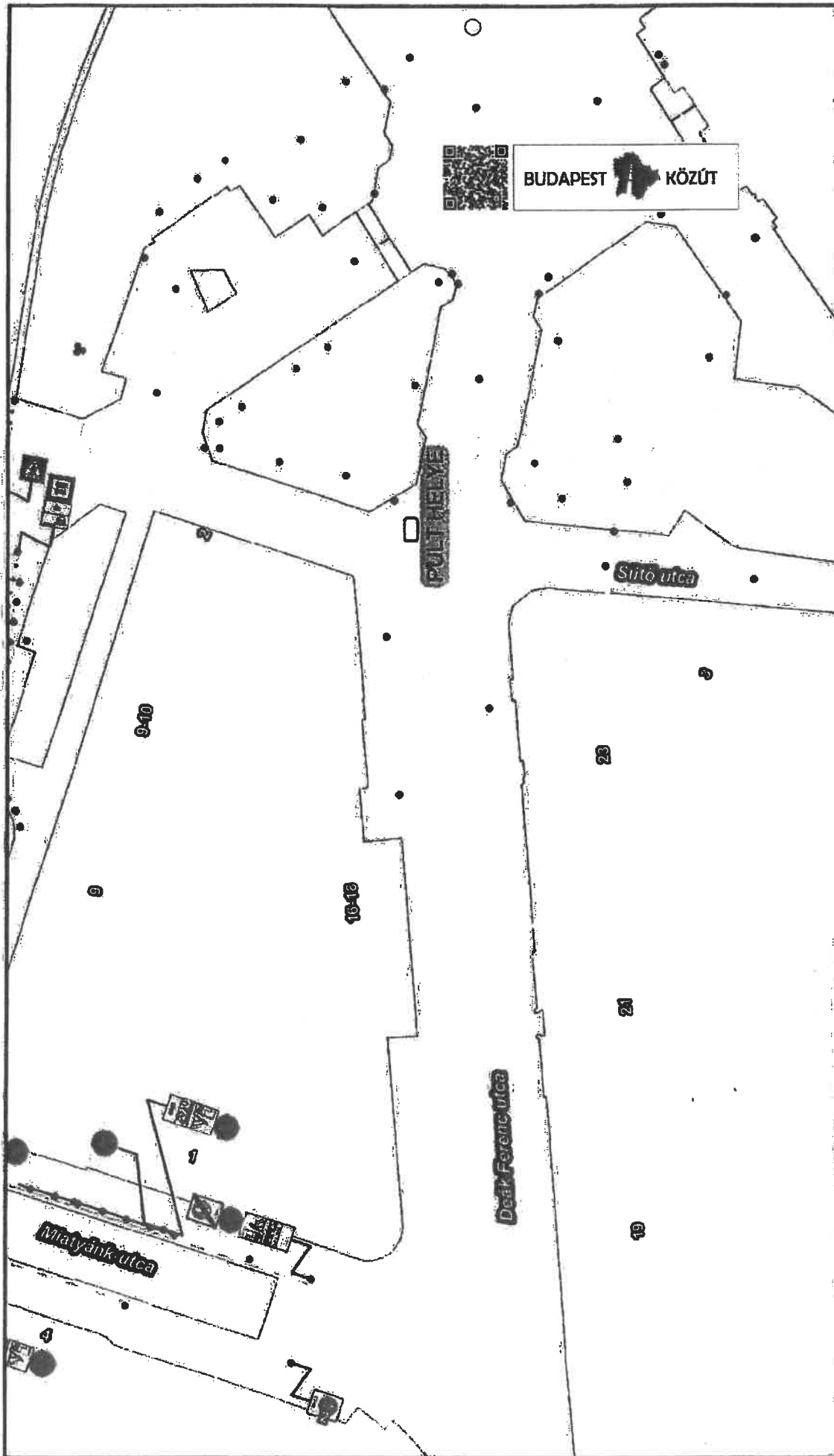
A hozzájárulásunkban megállapított feltételekkel szemben kérelemmel a Budapest Főváros Kormányhivatala Fővárosi Közlekedésfelügyeleti Főosztály Útügyi Osztályához lehet fordulni.

Forgalomtechnikai kezelői hozzájárulásunkat a Magyarország helyi önkormányzatairól szóló 2011. évi CLXXXIX. törvény 23. § (4) bekezdés 1. pontja, a közúti közlekedésről szóló 1988. évi I. törvény 33. és 34. §-ai, az utak forgalomszabályozásáról és a közúti jelzések elhelyezéséről szóló 20/1984. (XII.21.) KM rendelet 2. §-a, valamint a fővárosi helyi közutak kezelésének és üzemeltetésének szakmai szabályairól, továbbá az útépitések, a közterületet érintő közmű-, vasút- és egyéb építések és az útburkolatbontások szabályozásáról szóló 34/2008. (VII. 15.) Főv. Kgy. rendelet alapján, mint operatív közútkezelői feladatokat ellátó szervezetadtuk ki.

Forgalomtechnikai kezelői véleményünk elektronikusan hitelesített. További információk az aláírásképpen szereplő QR-kódon, vagy a <https://www.budapestkozut.hu/-/tajekoztato-az-elektronikus-ugvintezes-bevezeteserol> linken elérhetők.

Budapest, 2022. március 22.

DEÁK FERENC TÉR - Deák Ferenc utca sarka (Deák Ferenc u. 23. előtt)



BUDAPEST KÖZÚT

A térkép tájékoztató jellegű, másolata semmilyen hivatalos eljárásban nem használható fel! Az ingatlanok közhatalmas adatait a földhivatalok szolgáltatják.
Engedélyszám: FF/232/1/2016

Készítette:

Budapest Közút



1:500





címzett: Budapest Brand Nonprofit Zrt.

cím: 1052 Budapest
Városháza utca 9-11.

értesítés e-mail:

nyilv. szám: 22US1849

iktató szám: BPK/8191-2/2022

tárgy: 5. kerület Fővám tér 6.

ügyintéző:

A Társaságunkhoz érkezett, „Budapest 5. kerület Fővám tér 6. Turisztikai információs pult kihelyezése” tárgyú kérelemre az alábbi forgalomtechnikai kezelői véleményt adjuk.

- Forgalomtechnikai szempontból nem emelünk kifogást a mellékelt helyszínrajz szerint információs pult elhelyezése ellen (max 4 m²-n).
- A pult a közút úrszelvényébe nem kerülhet. (járdaszegélytől min 0,5 m befelé).
- Az elhelyezés során az úttartozékokban kár nem keletkezhet. Az esetleges károk helyreállítása a kérelmező feladata.
- A jóváhagyott közterület-használati kérelemtől eltérni csak Társaságunkkal egyeztetett módon lehet. A tervtől eltérő munkavégzés, vagy feltételeink be nem tartása esetén hozzájárulásunk érvényét veszti.
- A gyalogosforgalom szabad mozgását biztosítani kell. A forgalom alatt álló közútra gyalogos nem terelhető. A gyalogosok részére a járdán minimum 1,5 m szabad keresztmetszeti szélesség megtartása szükséges. A pult a kijelölt gyalogos-átkelőhely keresztmetszeti sávjába ne kerüljön.
- Tárgyi közterület-használati kérelmet a tulajdonos Önkormányzattal dokumentáltan szükséges egyeztetni, a közterület-használati engedélyt az Önkormányzattól meg kell kérni.
- Forgalomtechnikai kezelői véleményünk 6 hónapig, vagy az ebben a 6 hónapban kérelmezett érvényes közterület-használati engedélyben meghatározott időszak végéig érvényes.

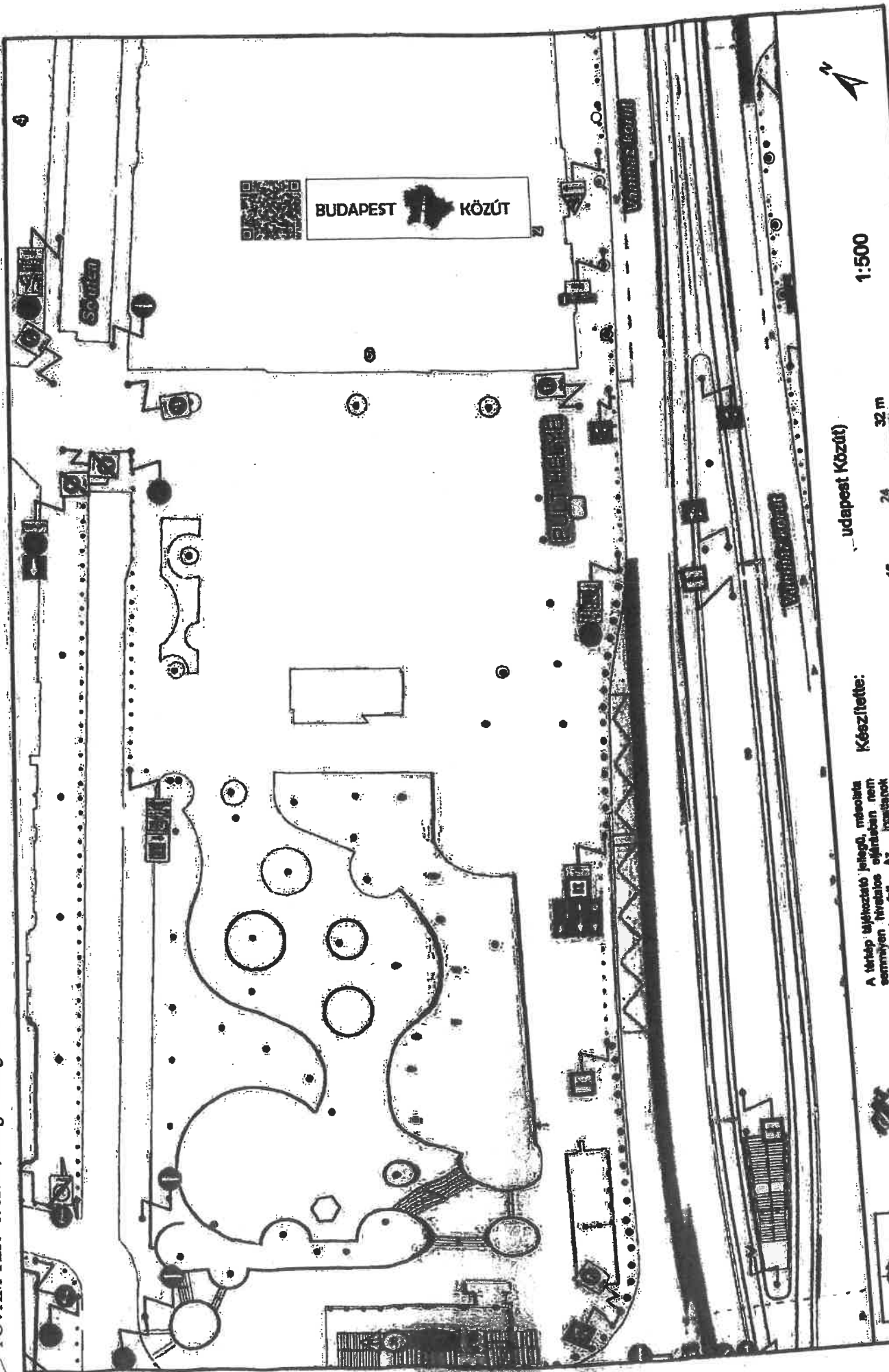
A hozzájárulásunkban megállapított feltételekkel szemben kérelemmel a Budapest Főváros Kormányhivatala Fővárosi Közlekedésfelügyeleti Főosztály Útügyi Osztályához lehet fordulni.

Forgalomtechnikai kezelői hozzájárulásunkat a Magyarország helyi önkormányzatairól szóló 2011. évi CLXXXIX. törvény 23. § (4) bekezdés 1. pontja, a közúti közlekedésről szóló 1988. évi I. törvény 33. és 34. §-ai, az utak forgalomszabályozásáról és a közúti jelzések elhelyezéséről szóló 20/1984. (XII.21.) KM rendelet 2. §-a, valamint a fővárosi helyi közutak kezelésének és üzemeltetésének szakmai szabályairól, továbbá az útépitések, a közterületet érintő közmű-, vasút- és egyéb építések és az útburkolatbontások szabályozásáról szóló 34/2008. (VII. 15.) Főv. Kgy. rendelet alapján, mint operatív közútkezelői feladatokat ellátó szervezet adtuk ki.

Forgalomtechnikai kezelői véleményünk elektronikusan hitelesített. További információk az aláírásképből szereplő QR-kódon, vagy a <https://www.budapestkozut.hu/-/tajekoztato-az-elektronikus-ugyintezes-bevezeteserol> linken elérhetők.

Budapest, 2022. március 18.

FOVÁM TÉR 6. szám, Burger King előtt



1:500

udapest Közút)

Készítette:



A tervlap előkészítő jellegű, másolatok
csak a tervlapon hivatkozott előírásokban nem
használandó. Az engedélyt a
közvetlen szomszédok érdekeit
szolgálati feladatokat ellátó
szervezetek közzé kell tenniük.
Engedélyszám: FF/2521/2015



BUDAPEST KÖZÚT





címzett: Budapest Brand Nonprofit Zrt.

cím: 1052 Budapest
Városháza utca 9-11

értesítés e-mail:

nyilv. szám: 22US1842

iktató szám: BPK/8177-2/2022

tárgy: 5. kerület Széchenyi István tér

ügyintéző:

A Társaságunkhoz érkezett, „Budapest 5. kerület Széchenyi István tér, Lánchíd pest hídfő, Turisztikai információs pult kihelyezése” tárgyú kérelemre az alábbi forgalomtechnikai kezelői véleményt adjuk.

- Forgalomtechnikai szempontból nem emelünk kifogást a mellékelt módosított helyszínrajz szerint (az eredeti helyszínen a járdán a pult mellett nem fér el a gyalogos forgalom) információs pult elhelyezése ellen (max 4 m²-n).
- A pult a közút úrszelvényébe nem kerülhet. (járdaszegélytől min 0,5 m befelé).
- Az elhelyezés során az úttartozékokban kár nem keletkezhet. Az esetleges károk helyreállítása a kérelmező feladata.
- A jóváhagyott közterület-használati kérelemtől eltérni csak Társaságunkkal egyeztetett módon lehet. A tervtől eltérő munkavégzés, vagy feltételeink be nem tartása esetén hozzájárulásunk érvényét veszti.
- A gyalogosforgalom szabad mozgását biztosítani kell. A forgalom alatt álló közútra gyalogos nem terelhető. A gyalogosok részére a járdán minimum 1,5 m szabad keresztmetszeti szélesség megtartása szükséges.
- Tárgyi közterület-használati kérelmet a tulajdonos Önkormányzattal dokumentáltan szükséges egyeztetni, a közterület-használati engedélyt az Önkormányzattól meg kell kérni.
- Forgalomtechnikai kezelői véleményünk 6 hónapig, vagy az ebben a 6 hónapban kérelmezett érvényes közterület-használati engedélyben meghatározott időszak végéig érvényes.


A hozzájárulásunkban megállapított feltételekkel szemben kérelemmel a Budapest Főváros Kormányhivatala Fővárosi Közlekedésfelügyeleti Főosztály Útügyi Osztályához lehet fordulni.

Forgalomtechnikai kezelői hozzájárulásunkat a Magyarország helyi önkormányzatairól szóló 2011. évi CLXXXIX. törvény 23. § (4) bekezdés 1. pontja, a közúti közlekedésről szóló 1988. évi I. törvény 33. és 34. §-ai, az utak forgalomszabályozásáról és a közúti jelzések elhelyezéséről szóló 20/1984. (XII.21.) KM rendelet 2. §-a, valamint a fővárosi helyi közutak kezelésének és üzemeltetésének szakmai szabályairól, továbbá az útépitések, a közterületet érintő közmű-, vasút- és egyéb építések és az útburkolatbontások szabályozásáról szóló 34/2008. (VII. 15.) Főv. Kgy. rendelet alapján, mint operatív közútkezelői feladatokat ellátó szervezet adtuk ki.

Forgalomtechnikai kezelői véleményünk elektronikusan hitelesített. További információk az aláírásképből szereplő QR-kódon, vagy a <https://www.budapestkozut.hu/-/tajekoztato-az-elektronikus-ugvintezes-bevezeteseroi> linken elérhetők.

Budapest, 2022. március 22.

SZÉCHENYI TÉR - LÁNCÍD PESTI HÍDFŐ az Eötvös tér déli részénél



BUDAPEST KÖZÚT



BUDAPEST KÖZÚT

A térkép jelképezte jellegű meteoalata
semmilyen hivatalos eljárásban nem
használható fel! Az ingatlanok
közvetítés adatait a földhivatalok
szolgáltatják.
Engedélyszám: FF/232/1/2015

Készítette:

Budapest Közút



1:500





címzett: Budapest Brand Nonprofit Zrt.

cím: 1052 Budapest
Városháza utca 9-11.

értesítés e-mail:

nyilv. szám: 22US1845

iktató szám: BPK/8182-2/2022

tárgy: 5. kerület Váci utca - Piarista köz

ügyintéző:

A Társaságunkhoz érkezett, „Budapest 5. Váci utca - Piarista köz, Turisztikai információs pult kihelyezése” tárgyú kérelemre az alábbi forgalomtechnikai kezelői véleményt adjuk.

- Forgalomtechnikai szempontból nem emelünk kifogást a mellékelt helyszínrajz szerint információs pult elhelyezése ellen (max 4 m²-n).
- A pult a közút úrszelvényébe nem kerülhet. (járdaszegélytől min 0,5 m befelé).
- Az elhelyezés során az úttartozékokban kár nem keletkezhet. Az esetleges károk helyreállítása a kérelmező feladata.
- A jóváhagyott közterület-használati kérelemtől eltérni csak Társaságunkkal egyeztetett módon lehet. A tervtől eltérő munkavégzés, vagy feltételeink be nem tartása esetén hozzájárulásunk érvényét veszti.
- A gyalogosforgalom szabad mozgását biztosítani kell. A forgalom alatt álló közútra gyalogos nem terelhető. A gyalogosok részére a járdán minimum 1,5 m szabad keresztmetszeti szélesség megtartása szükséges
- Tárgyi közterület-használati kérelmet a tulajdonos Önkormányzattal dokumentáltan szükséges egyeztetni, a közterület-használati engedélyt az Önkormányzattól meg kell kérni.
- Forgalomtechnikai kezelői véleményünk 6 hónapig, vagy az ebben a 6 hónapban kérelmezett érvényes közterület-használati engedélyben meghatározott időszak végéig érvényes.

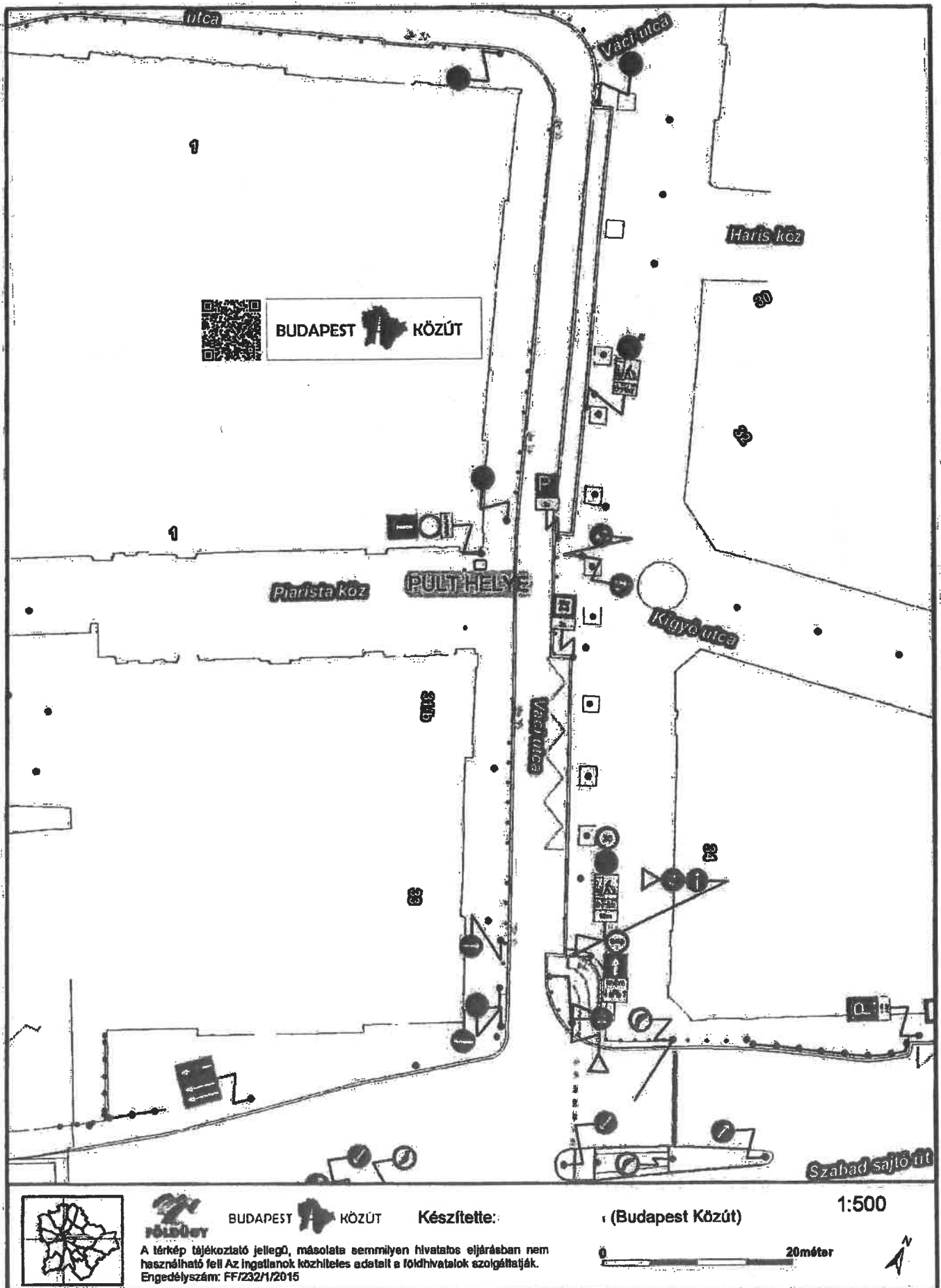
A hozzájárulásunkban megállapított feltételekkel szemben kérelemmel a Budapest Főváros Kormányhivatala Fővárosi Közlekedésfelügyeleti Főosztály Ütügyi Osztályához lehet fordulni.

Forgalomtechnikai kezelői hozzájárulásunkat a Magyarország helyi önkormányzatairól szóló 2011. évi CLXXXIX. törvény 23. § (4) bekezdés 1. pontja, a közúti közlekedésről szóló 1988. évi I. törvény 33. és 34. §-ai, az utak forgalomszabályozásáról és a közúti jelzések elhelyezéséről szóló 20/1984. (XII.21.) KM rendelet 2. §-a, valamint a fővárosi helyi közutak kezelésének és üzemeltetésének szakmai szabályairól, továbbá az útépitések, a közterületet érintő közmű-, vasút- és egyéb építések és az útburkolatbontások szabályozásáról szóló 34/2008. (VII. 15.) Főv. Kgy. rendelet alapján, mint operatív közútkezelői feladatokat ellátó szervezet adtuk ki.

Forgalomtechnikai kezelői véleményünk elektronikusan hitelesített. További információk az aláírásképpen szereplő QR-kódon, vagy a <https://www.budapestkozut.hu/-/tajekoztato-az-elektronikus-ugyintezes-bevezeteserol> linken elérhetők.

Budapest, 2022. március 23.

VÁCI UTCA - PIARISTA KÖZ





címzett: Budapest Brand Nonprofit Zrt.

cím: 1052 Budapest
Városháza utca 9-11.

értesítés e-mail:

nyilv. szám: 22US1851

iktató szám: BPK/8194-2/2022

tárgy: 6. kerület Andrásy út 45. és 47.

ügyintéző:

A Társaságunkhoz érkezett, „Budapest 6. kerület Andrásy út 45. és 47. között - Liszt Ferenc térnél a járdán, Turisztikai információs pult kihelyezése” tárgyú kérelemre az alábbi forgalomtechnikai kezelői véleményt adjuk.

- Forgalomtechnikai szempontból nem emelünk kifogást a mellékelt helyszínrajz szerint információs pult elhelyezése ellen (max 4 m²-n).
- A pult a közút úrszelvényébe nem kerülhet. (járdaszegélytől min 0,5 m befelé).
- Az elhelyezés során az úttartozékokban kár nem keletkezhet. Az esetleges károk helyreállítása a kérelmező feladata.
- A jóváhagyott közterület-használati kérelemtől eltérni csak Társaságunkkal egyeztetett módon lehet. A tervtől eltérő munkavégzés, vagy feltételeink be nem tartása esetén hozzájárulásunk érvényét veszti.
- A gyalogosforgalom szabad mozgását biztosítani kell. A forgalom alatt álló közútra gyalogos nem terelhető. A gyalogosok részére a járdán minimum 1,5 m szabad keresztmetszeti szélesség megtartása szükséges. A pult a kijelölt gyalogos-átkelőhely keresztmetszeti sávjába ne kerüljön.
- Tárgyi közterület-használati kérelmet a tulajdonos Önkormányzattal dokumentáltan szükséges egyeztetni, a közterület-használati engedélyt az Önkormányzattól meg kell kérni.
- Forgalomtechnikai kezelői véleményünk 6 hónapig, vagy az ebben a 6 hónapban kérelmezett érvényes közterület-használati engedélyben meghatározott időszak végéig érvényes.

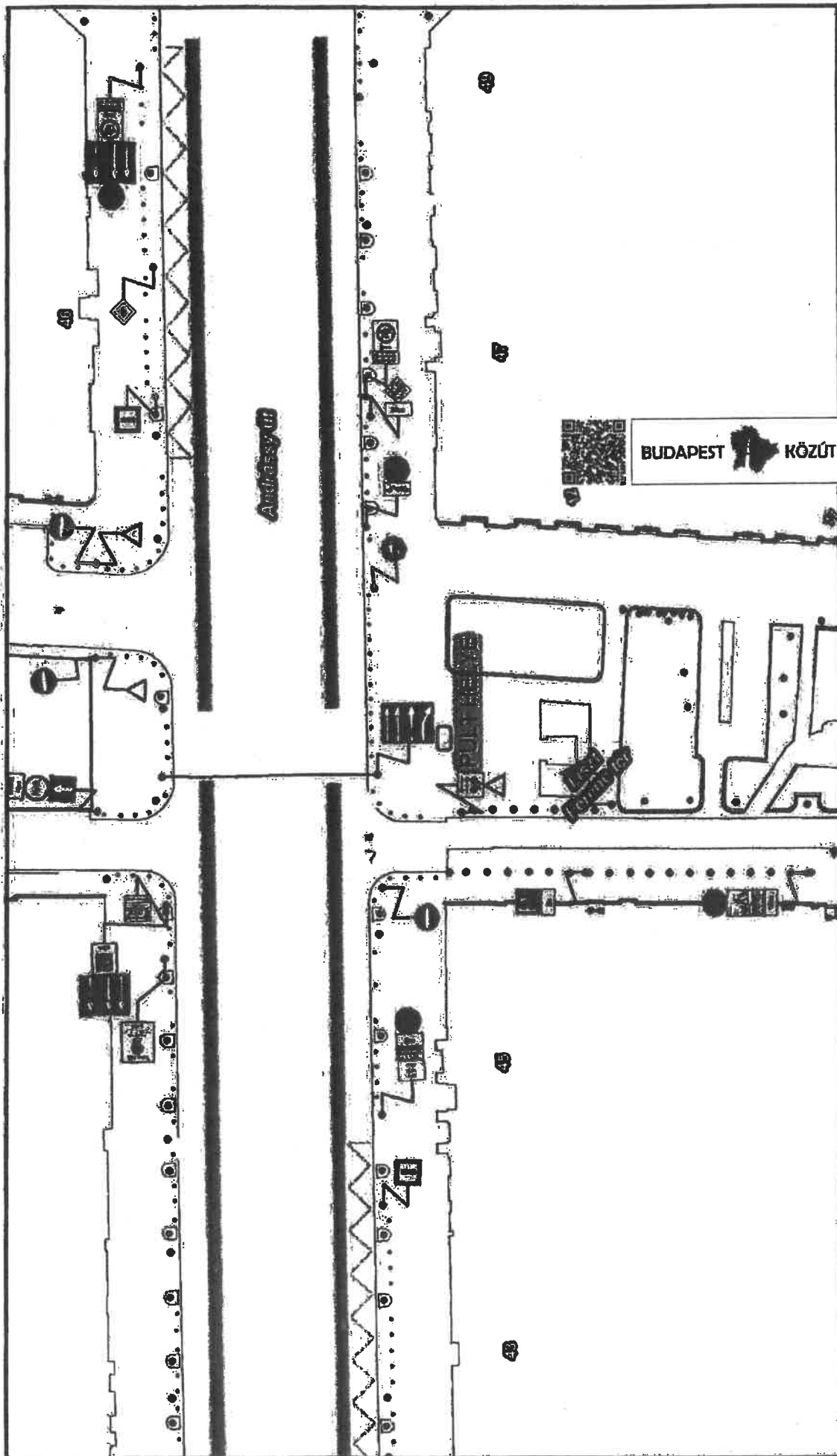
A hozzájárulásunkban megállapított feltételekkel szemben kérelemmel a Budapest Főváros Kormányhivatala Fővárosi Közlekedésselügyeleti Főosztály Útügyi Osztályához lehet fordulni.

Forgalomtechnikai kezelői hozzájárulásunkat a Magyarország helyi önkormányzatairól szóló 2011. évi CLXXXIX. törvény 23. § (4) bekezdés 1. pontja, a közúti közlekedésről szóló 1988. évi I. törvény 33. és 34. §-ai, az utak forgalomszabályozásáról és a közúti jelzések elhelyezéséről szóló 20/1984. (XII.21.) KM rendelet 2. §-a, valamint a fővárosi helyi közutak kezelésének és üzemeltetésének szakmai szabályairól, továbbá az útépitések, a közterületet érintő közmű-, vasút- és egyéb építések és az útburkolatbontások szabályozásáról szóló 34/2008. (VII. 15.) Főv. Kgy. rendelet alapján, mint operatív közútkezelői feladatokat ellátó szervezet adtuk ki.

Forgalomtechnikai kezelői véleményünk elektronikusan hitelesített. További információk az aláírásképben szereplő QR-kódon, vagy a <https://www.budapestkozut.hu/-/tajekoztato-az-elektronikus-ugvintezes-bevezeteserol-linken> elérhetők.

Budapest, 2022. március 23.

ANDRÁSSY ÚT - LISZT FERENC TÉR - a tér előtti járdaszíveget (Andrássy út 45-47.)



BUDAPEST KÖZÜT

A térkép tájékoztató jellegű, másolata semmilyen felelősséget nem hártható a felhasználóra. Az igazságtalanságok elhárítását szolgálják. Erősségnyelvi: FF/2321/2015

Készítette: (Budapest Közút)



1:500





címzett: Budapest Brand Nonprofit Zrt.

cím: 1052 Budapest
Városháza utca 9-11.

értesítés e-mail:

nyilv. szám: 22US1856

iktató szám: BPK/8203-2/2022

tárgy: 7. kerület Károly körút 25. - Király utca

ügyintéző: Csontos Róbert

A Társaságunkhoz érkezett, „Budapest 7. kerület Károly körút 25. - Király utca, Turisztikai információs pult kihelyezése” tárgyú kérelemre az alábbi forgalomtechnikai kezelői véleményt adjuk.

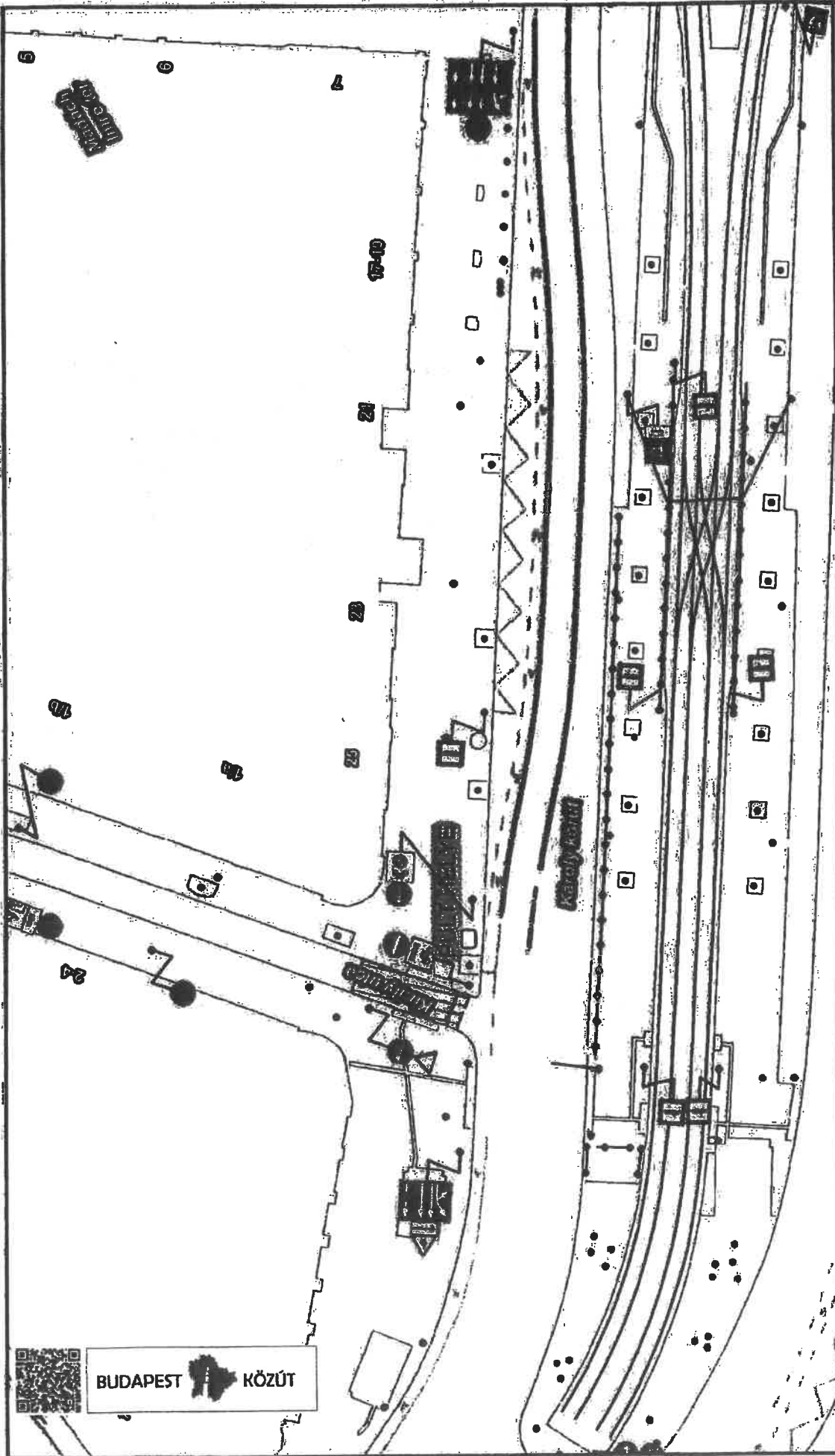
- Forgalomtechnikai kezelői véleményünk 6 hónapig, vagy az ebben a 6 hónapban kérelmezett érvényes közterület-használati engedélyben meghatározott időszak végéig érvényes.
- Forgalomtechnikai kezelői véleményünk csak a tulajdonos önkormányzat engedélyével együtt érvényes. Közterület használatára önmagában nem jogosít.
- A korlátozás kisforgalmú időszakban, a közúti forgalom lehető legkisebb zavarásával történjen. A közterület használatát megelőzően Társaságunk üzemeltetési osztályát értesíteni szükséges. A közterület-használat során, ill. azzal összefüggésben rongálódott bármely felület helyreállítása a Használó kötelezettsége. Az úttartozékokban kár nem keletkezhet. Az esetleges károk helyreállítása szintén a kérelmező feladata. A használatot megelőzően az igényelt területen állapotfelvételt kell készíteni a burkolatról és az úttartozékokról. (Az érintett létesítmények aktuális állapotát fényképfelvételek segítségével kell rögzíteni, melyek készítésének időpontja egyértelműen megállapítható.)
- A közterület használatát követően az eredeti forgalmi rendet helyre kell állítani.
- A jóváhagyott közterület-használati kérelemtől eltérni csak Társaságunkkal egyeztetett módon lehet. A tervtől eltérő munkavégzés, vagy feltételeink be nem tartása esetén kezelői véleményünk érvényét veszti.
- A gyalogosforgalom szabad mozgását biztosítani kell. A forgalom alatt álló közútra gyalogos a forgalommal párhuzamosan nem terelhető. A gyalogosok részére a járdán minimum 1,5 m szabad keresztmetszeti szélesség megtartása szükséges.
- A forgalom korlátozását, valamint az ütemváltásokat megelőzően 72 órával előbb értesíteni kell a BKK INFO-t a bkk.info@bkk.hu e-mail címen, vagy a +36 1 266 9003 telefonszámon.

A kezelői véleményünkben megállapított feltételekkel szemben kérelemmel a Budapest Főváros Kormányhivatala Fővárosi Közlekedésfelügyeleti Főosztály Útügyi Osztályához lehet fordulni. Forgalomtechnikai kezelői véleményünket a Magyarország helyi önkormányzatairól szóló 2011. évi CLXXXIX. törvény 23. § (4) bekezdés 1. pontja, a közúti közlekedésről szóló 1988. évi I. törvény 33. és 34. §-ai, az utak forgalomszabályozásáról és a közúti jelzések elhelyezéséről szóló 20/1984. (XII.21.) KM rendelet 2. §-a, valamint a fővárosi helyi közutak kezelésének és üzemeltetésének szakmai szabályairól, továbbá az útépítések, a közterületet érintő közmű-, vasút- és egyéb építések és az útburkolatbontások szabályozásáról szóló 34/2008. (VII. 15.) Főv. Kgy. rendelet alapján, mint operatív közútkezelői feladatokat ellátó szervezet adtuk ki.

Forgalomtechnikai kezelői véleményünk elektronikusan hitelesített. További információk az aláírásképpen szereplő QR-kódon, vagy a <https://www.budapestkozut.hu/-/tajekoztato-az-elektronikus-ugvintezes-bevezeteserol> linken elérhetők.

Budapest, 2022. március 17.

KÁROLY KRT. KIRÁLY UTCA SARKA (Károly krt. 25.)



A térkép tájékoztató jellegű, másolata semmilyen hivatalos eljárásban nem használható fel. Az ingatlanok korábbi és jelenlegi tulajdonosainak szolgálatát. Engedélyszám: FF/2321/2015

Készítette:

(Budapest Közút)



1:500





címzett: Budapest Brand Nonprofit Zrt.

cím: 1052 Budapest
Városháza utca 9-11.

értesítés e-mail:

nyilv. szám: 22US1854

lktató szám: BPK/8199-2/2022

tárgy: 7. kerület Erzsébet körút 43-49.

ügyintéző:

A Társaságunkhoz érkezett, „Budapest 7. kerület Erzsébet körút 43-49. Turisztikai információs pult kihelyezése” tárgyú kérelemre az alábbi forgalomtechnikai kezelői véleményt adjuk.

- Forgalomtechnikai kezelői véleményünk 6 hónapig, vagy az ebben a 6 hónapban kérelmezett érvényes közterület-használati engedélyben meghatározott időszak végéig érvényes.
- Forgalomtechnikai kezelői véleményünk csak a tulajdonos önkormányzat engedélyével együtt érvényes. Közterület használatára önmagában nem jogosít.
- A korlátozás kisforgalmú időszakban, a közúti forgalom lehető legkisebb zavarásával történjen. A közterület használatát megelőzően Társaságunk útüzemeltetési osztályát értesíteni szükséges. A közterület-használat során, ill. azzal összefüggésben rongálódott bármely felület helyreállítása a Használó kötelezettsége. Az úttartozékokban kár nem keletkezhet. Az esetleges károk helyreállítása szintén a kérelmező feladata. A használatot megelőzően az igényelt területen állapotfelmérést kell készíteni a burkolatról és az úttartozékokról. (Az érintett létesítmények aktuális állapotát fényképfelvételek segítségével kell rögzíteni, melyek készítésének időpontja egyértelműen megállapítható.)
- A közterület használatát követően az eredeti forgalmi rendet helyre kell állítani.
- A jóváhagyott közterület-használati kérelemtől eltérni csak Társaságunkkal egyeztetett módon lehet. A tervtől eltérő munkavégzés, vagy feltételeink be nem tartása esetén kezelői véleményünk érvényét veszti.
- A gyalogosforgalom szabad mozgását biztosítani kell. A forgalom alatt álló közútra gyalogos a forgalommal párhuzamosan nem terelhető. A gyalogosok részére a járdán minimum 1,5 m szabad keresztmetszeti szélesség megtartása szükséges.
- A forgalom korlátozását, valamint az ütemváltásokat megelőzően 72 órával előbb értesíteni kell a BKK INFO-t a bkk.info@bkk.hu e-mail címen, vagy a +36 1 266 9003 telefonszámon.

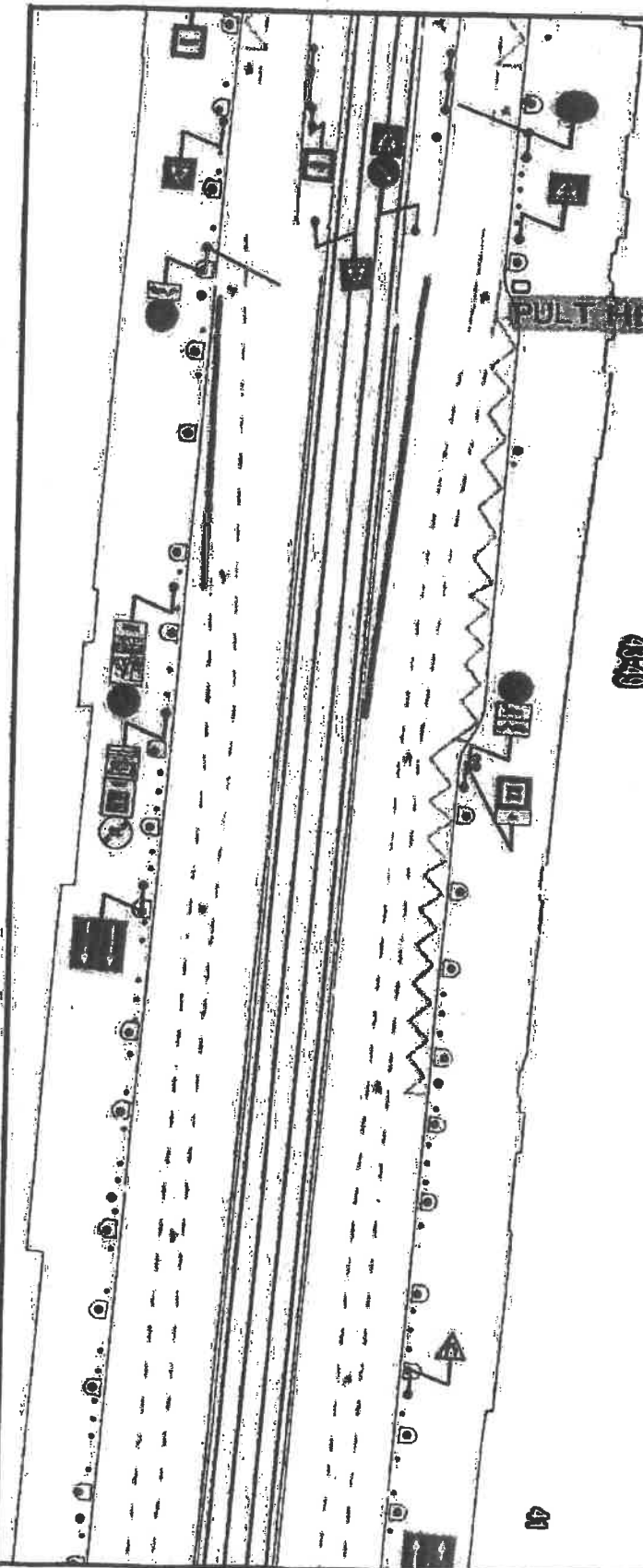
A kezelői véleményünkben megállapított feltételekkel szemben kérelemmel a Budapest Főváros Kormányhivatala Fővárosi Közlekedésfelügyeleti Főosztály Ütügyi Osztályához lehet fordulni.

Forgalomtechnikai kezelői véleményünket a Magyarország helyi önkormányzatairól szóló 2011. évi CLXXXIX. törvény 23. § (4) bekezdés 1. pontja, a közúti közlekedésről szóló 1988. évi I. törvény 33. és 34. §-ai, az utak forgalomszabályozásáról és a közúti jelzések elhelyezéséről szóló 20/1984. (XII.21.) KM rendelet 2. §-a, valamint a fővárosi helyi közutak kezelésének és üzemeltetésének szakmai szabályairól, továbbá az útépitések, a közterületet érintő közmű-, vasút- és egyéb építések és az útburkolatbontások szabályozásáról szóló 34/2008. (VII. 15.) Főv. Kgy. rendelet alapján, mint operatív közútkezelői feladatokat ellátó szervezet adtuk ki.

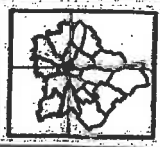
Forgalomtechnikai kezelői véleményünk elektronikusan hitelesített. További információk az aláírásképben szereplő QR-kódon, vagy a <https://www.budapestkozut.hu/-/tajekoztato-az-elektronikus-ugyintezes-bevezeteserol> linken elérhetők.

Budapest, 2022. március 17.

ERZSÉBET KRT. 43-49.



BUDAPEST 



FÖLDHIVATAL BUDAPEST  KÖZÚT

Készítette:  fette: 

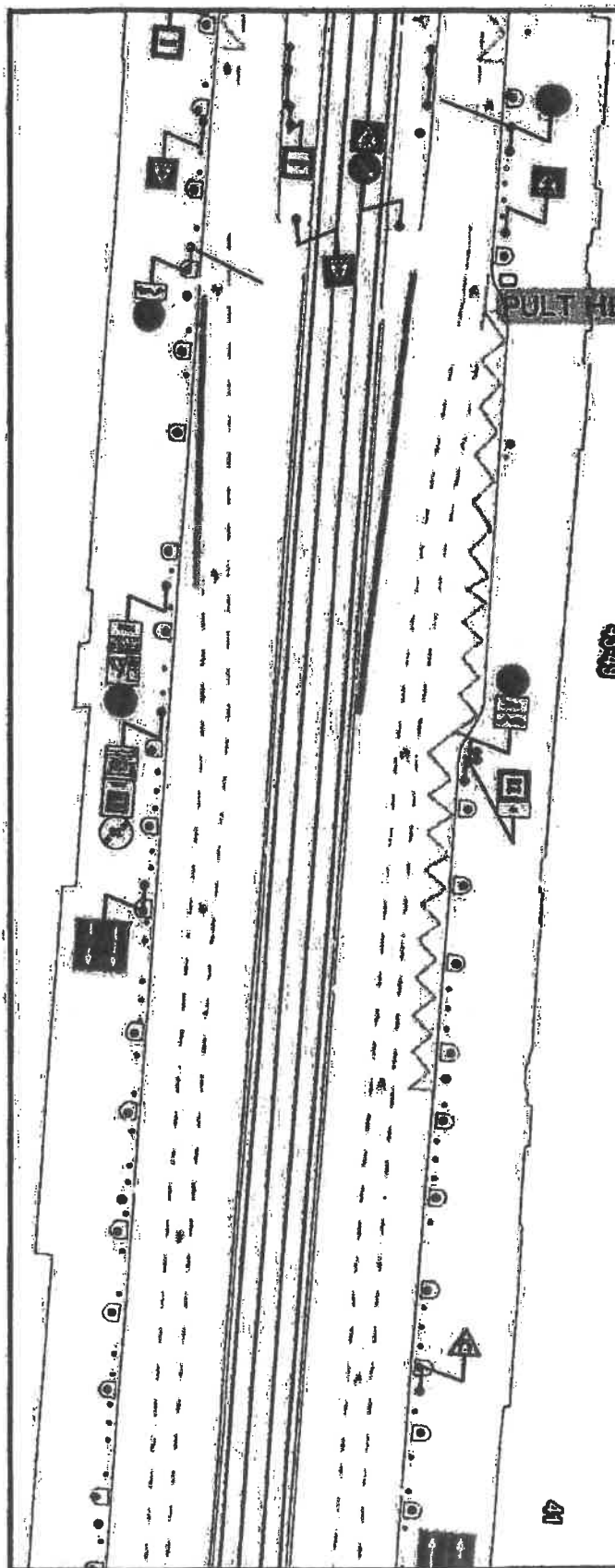
A térkép tájékoztató jellegű, másolata semmilyen hivatalos eljárásban nem használható fel! Az ingatlanok közhiteles adatait a földhivatalok szolgáltatják.
Engedélyszám: FF/232/1/2015

a (Budapest Közút)



2022.02.01

ERZSÉBET KRT. 43-49.



FÖLDHIVATAL

BUDAPEST



KÖZÜT

Készítette:

A térkép tájékoztató jellegű, másolata semmilyen hivatalos eljárásban használható fel! Az ingatlanok közhiteles adatait a földhivatalok szolgálatában tároljuk.

Engedélyszám: FF/232/H/2015

2022.02.01



címzett: Budapest Brand Nonprofit Zrt.

nyilv. szám: 22US1853

cím: 1052 Budapest
Városháza utca 9-11.

iktató szám: BPK/8197-2/2022

tárgy: 7. kerület Rákóczi út 2.

értesítés e-mail:

ügyintéző:

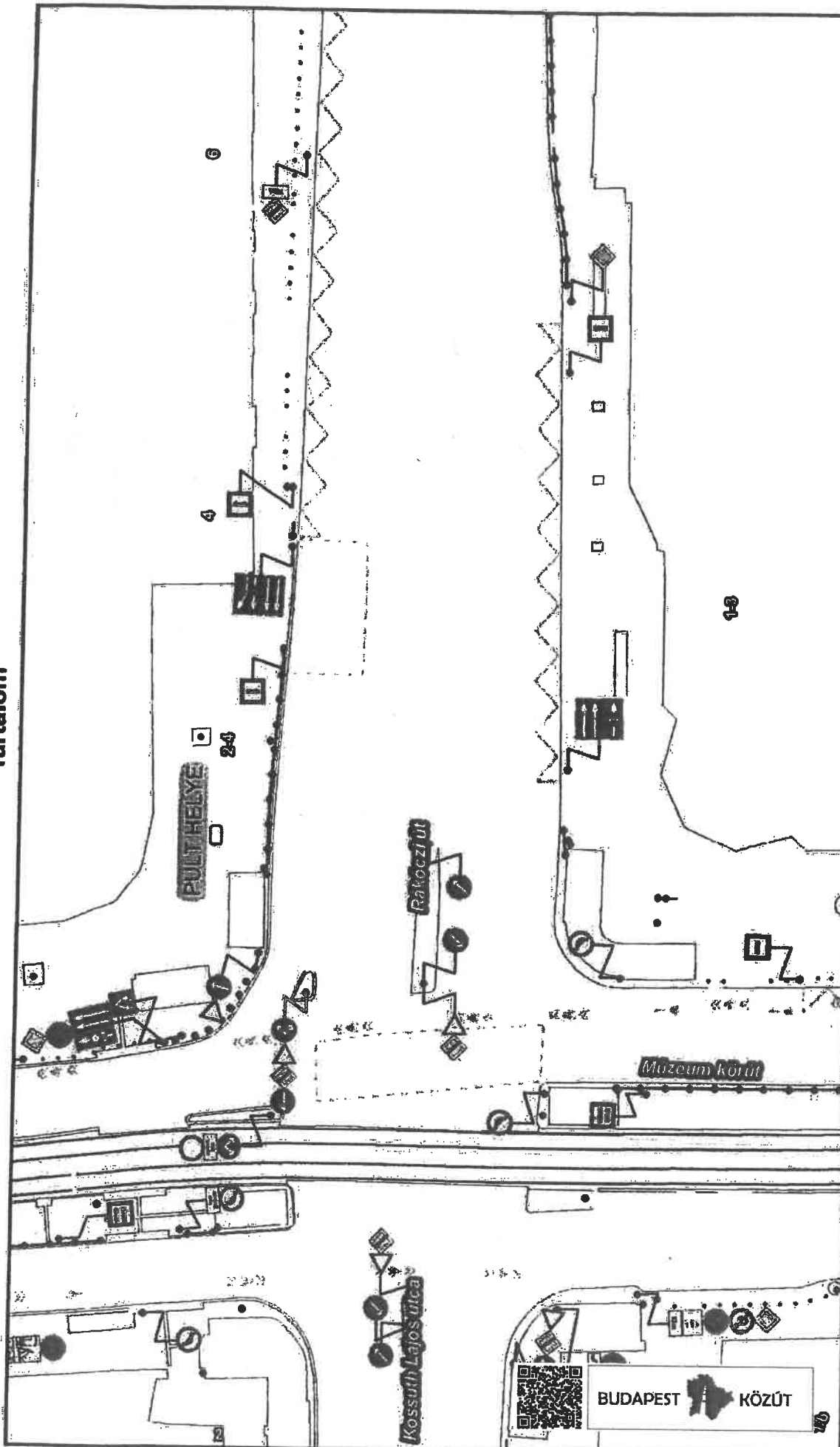
A Társaságunkhoz érkezett, „Budapest 7. kerület Rákóczi út 2. előtt, Astoria - Turisztikai információs pult kihelyezése” tárgyú kérelemre az alábbi forgalomtechnikai kezelői véleményt adjuk.

- Forgalomtechnikai kezelői véleményünk 6 hónapig, vagy az ebben a 6 hónapban kérelmezett érvényes közterület-használati engedélyben meghatározott időszak végéig érvényes.
- Forgalomtechnikai kezelői véleményünk csak a tulajdonos önkormányzat engedélyével együtt érvényes. Közterület használatára önmagában nem jogosít.
- A korlátozás kisforgalmú időszakban, a közúti forgalom lehető legkisebb zavarásával történjen. A közterület használatát megelőzően Társaságunk úttüzemeltetési osztályát értesíteni szükséges. A közterület-használat során, ill. azzal összefüggésben rongálódott bármely felület helyreállítása a Használó kötelezettsége. Az úttartozékokban kár nem keletkezhet. Az esetleges károk helyreállítása szintén a kérelmező feladata. A használatot megelőzően az igényelt területen állapotfelvételt kell készíteni a burkolatról és az úttartozékokról. (Az érintett létesítmények aktuális állapotát fényképfelvételek segítségével kell rögzíteni, melyek készítésének időpontja egyértelműen megállapítható.)
- A közterület használatát követően az eredeti forgalmi rendet helyre kell állítani.
- A jóváhagyott közterület-használati kérelemtől eltérni csak Társaságunkkal egyeztetett módon lehet. A tervtől eltérő munkavégzés, vagy feltételeink be nem tartása esetén kezelői véleményünk érvényét veszti.
- A gyalogosforgalom szabad mozgását biztosítani kell. A forgalom alatt álló közútra gyalogos a forgalommal párhuzamosan nem terelhető. A gyalogosok részére a járdán minimum 1,5 m szabad keresztmetszeti szélesség megtartása szükséges.
- A forgalom korlátozását, valamint az ütemváltásokat megelőzően 72 órával előbb értesíteni kell a BKK INFO-t a bkk.info@bkk.hu e-mail címen, vagy a +36 1 266 9003 telefonszámon.

A kezelői véleményünkben megállapított feltételekkel szemben kérelemmel a Budapest Főváros Kormányhivatala Fővárosi Közlekedésfelügyeleti Főosztály Útügyi Osztályához lehet fordulni. Forgalomtechnikai kezelői véleményünket a Magyarország helyi önkormányzatairól szóló 2011. évi CLXXXIX. törvény 23. § (4) bekezdés 1. pontja, a közúti közlekedésről szóló 1988. évi I. törvény 33. és 34. §-ai, az utak forgalomszabályozásáról és a közúti jelzések elhelyezéséről szóló 20/1984. (XII.21.) KM rendelet 2. §-a, valamint a fővárosi helyi közutak kezelésének és üzemeltetésének szakmai szabályairól, továbbá az útépitések, a közterületet érintő közmű-, vasút- és egyéb építések és az útburkolatbontások szabályozásáról szóló 34/2008. (VII. 15.) Főv. Kgy. rendelet alapján, mint operatív közútkezelői feladatokat ellátó szervezet adtuk ki.

Forgalomtechnikai kezelői véleményünk elektronikusan hitelesített. További információk az aláírásképben szereplő QR-kódon, vagy a <https://www.budapestkozut.hu/-/tajekoztato-az-elektronikus-ugyintezes-bevezeteserol> linken elérhetők.

Budapest, 2022. március 17.



A térkép tájékoztató jellegű, másolata semmilyen hivatalos eljárásban nem használható fel! Az ingatlanok köznevelési adatait a földhivatalok szolgáltatják.
Engedélyszám: FF/232/12015

Készítette: (Budapest Közút)



1:500







címzett: Budapest Brand Nonprofit Zrt.

cím: 1052 Budapest
Városháza utca 9-11.

értesítés e-mail:

nyilv. szám: 22US1857

iktató szám: BPK/8204-2/2022

tárgy: 9. kerület Kálvin tér - Ráday utca

ügyintéző:

A Társaságunkhoz érkezett, „Budapest 9. kerület Kálvin tér - Ráday utca Turisztikai információs pult kihelyezése” tárgyú kérelemre az alábbi forgalomtechnikai kezelői véleményt adjuk.

Forgalomtechnikai kezelői véleményünk 6 hónapig, vagy az ebben a 6 hónapban kérelmezett érvényes közterület-használati engedélyben meghatározott időszak végéig érvényes.

Az úttartozékokban kár nem keletkezhet. Az esetleges károk helyreállítása a kérelmező feladata.

A jóváhagyott közterület-használati kérelemtől eltérni csak Társaságunkkal egyeztetett módon lehet. A tervtől eltérő munkavégzés, vagy feltételeink be nem tartása esetén hozzájárulásunk érvényét veszti.

A gyalogosforgalom szabad mozgását biztosítani kell. A forgalom alatt álló közútra gyalogos a forgalommal párhuzamosan nem terelhető. A gyalogosok részére a járdán minimum 3,0 m szabad keresztmetszeti szélesség megtartása szükséges.

Tárgyi közterület-használati kérelmet a tulajdonos Önkormányzattal dokumentáltan szükséges egyeztetni, a közterület-használati engedélyt az Önkormányzattól meg kell kérni.

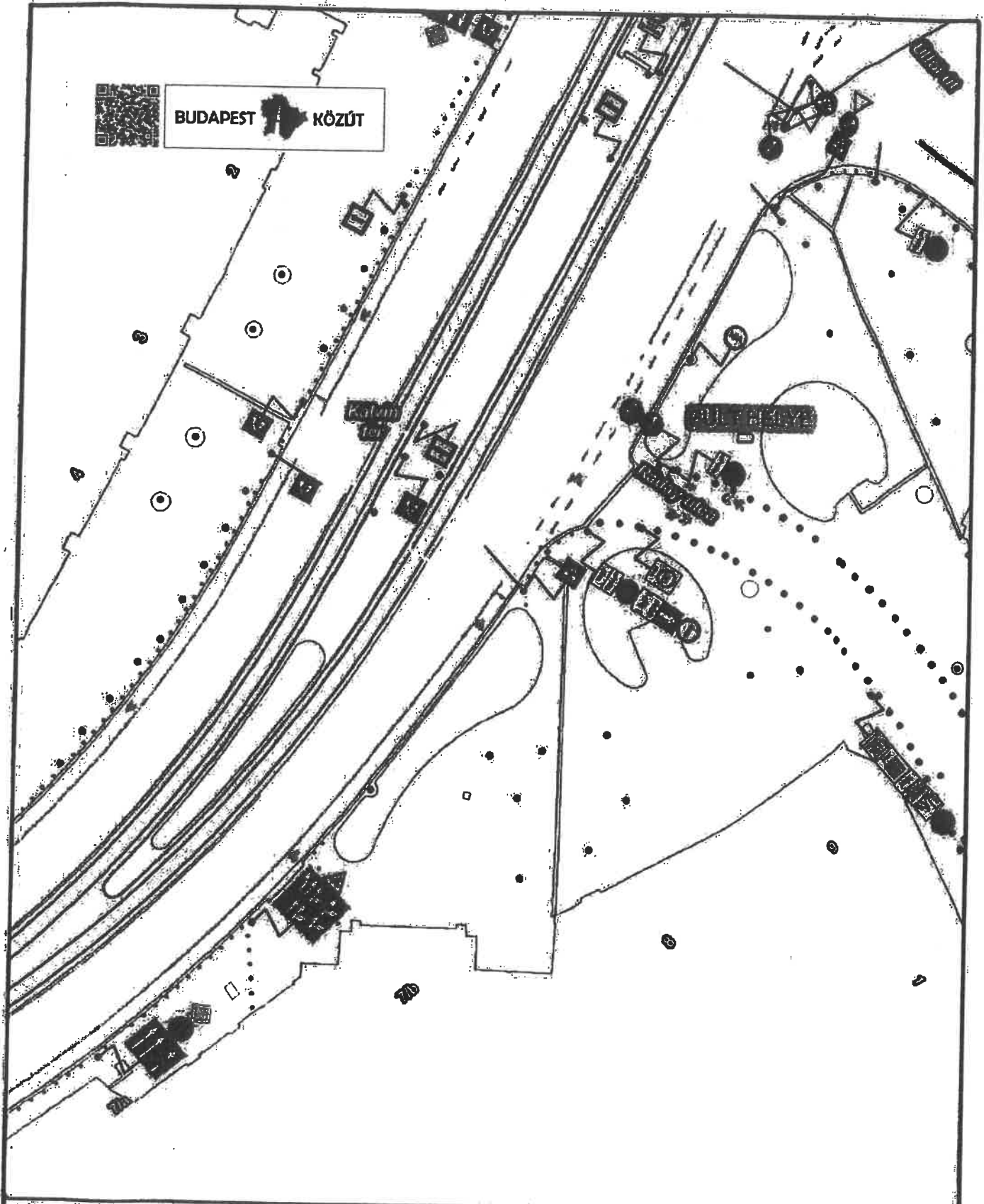
A hozzájárulásunkban megállapított feltételekkel szemben kérelemmel a Budapest Főváros Kormányhivatala Fővárosi Közlekedésfelügyeleti Főosztály Útügyi Osztályához lehet fordulni.

Forgalomtechnikai kezelői hozzájárulásunkat a Magyarország helyi önkormányzatairól szóló 2011. évi CLXXXIX. törvény 23. § (4) bekezdés 1. pontja, a közúti közlekedésről szóló 1988. évi I. törvény 33. és 34. §-ai, az utak forgalomszabályozásáról és a közúti jelzések elhelyezéséről szóló 20/1984. (XII.21.) KM rendelet 2. §-a, valamint a fővárosi helyi közutak kezelésének és üzemeltetésének szakmai szabályairól, továbbá az útépitések, a közterületet érintő közmű-, vasút- és egyéb építések és az útburkolatbontások szabályozásáról szóló 34/2008. (VII. 15.) Főv. Kgy. rendelet alapján, mint operatív közútkezelői feladatokat ellátó szervezet adtuk ki.

Forgalomtechnikai kezelői véleményünk elektronikusan hitelesített. További információk az aláírásképből szereplő QR-kódon, vagy a <https://www.budapestkozut.hu/-/tajekoztato-az-elektronikus-ugyintezes-bevezeteserol> linken elérhetők.

Budapest, 2022. március 18.

KÁLVIN TÉR - RÁDAY UTCA SAROK (Kálvin tér 10. szám előtt)



BUDAPEST KÖZÚT



BUDAPEST KÖZÚT


Készítette:

(Budapest Közút)

1:500

A térkép tájékoztató jellegű, másolata semmilyen hivatalos eljárásban nem használható fel! Az ingatlanok közhiteles adatait a földhivatalok szolgáltatják.
Engedélyszám: FF/232/1/2015





címzett: Budapest Brand Nonprofit Zrt.

nyilv. szám: 22US1858

cím: 1052 Budapest
Városháza utca 9-11.

iktató szám: BPK/8205-2/2022

tárgy: 11. kerület Szent Gellért tér - Szabadság híd
budai hídfő

értesítés e-mail:

ügyintéző:

A Társaságunkhoz érkezett, „Budapest 11. kerület Szent Gellért tér - Szabadság híd budai hídfő déli oldalánál, Turisztikai információs pult kihelyezése” tárgyú kérelemre az alábbi forgalomtechnikai kezelői véleményt adjuk.

- Forgalomtechnikai kezelői véleményünk 6 hónapig, vagy az ebben a 6 hónapban kérelmezett érvényes közterület-használati engedélyben meghatározott időszak végéig érvényes.
- Forgalomtechnikai kezelői véleményünk csak a tulajdonos önkormányzat engedélyével együtt érvényes. Közterület használatára önmagában nem jogosít.
- A korlátozás kisforgalmú időszakban, a közúti forgalom lehető legkisebb zavarásával történjen. A közterület használatát megelőzően Társaságunk üzemeltetési osztályát értesíteni szükséges. A közterület-használat során, ill. azzal összefüggésben rongálódott bármely felület helyreállítása a Használó kötelezettsége. Az úttartozékokban kár nem keletkezhet. Az esetleges károk helyreállítása szintén a kérelmező feladata. A használatot megelőzően az igényelt területen állapotfelvételt kell készíteni a burkolatról és az úttartozékokról. (Az érintett létesítmények aktuális állapotát fényképfelvételek segítségével kell rögzíteni, melyek készítésének időpontja egyértelműen megállapítható.)
- A közterület használatát követően az eredeti forgalmi rendet helyre kell állítani.
- A jóváhagyott közterület-használati kérelemtől eltérni csak Társaságunkkal egyeztetett módon lehet. A tervtől eltérő munkavégzés, vagy feltételeink be nem tartása esetén kezelői véleményünk érvényét veszti.
- A gyalogos- és kerékpárforgalom szabad mozgását biztosítani kell. A gyalogosok és kerékpárosok részére a járdán minimum 4,0 m szabad keresztmetszeti szélesség megtartása szükséges.
- A forgalom korlátozását, valamint az ütemváltásokat megelőzően 72 órával előbb értesíteni kell a BKK INFO-t a bkk.info@bkk.hu e-mail címen, vagy a +36 1 266 9003 telefonszámon.

A kezelői véleményünkben megállapított feltételekkel szemben kérelemmel a Budapest Főváros Kormányhivatala Fővárosi Közlekedésfelügyeleti Főosztály Útügyi Osztályához lehet fordulni.

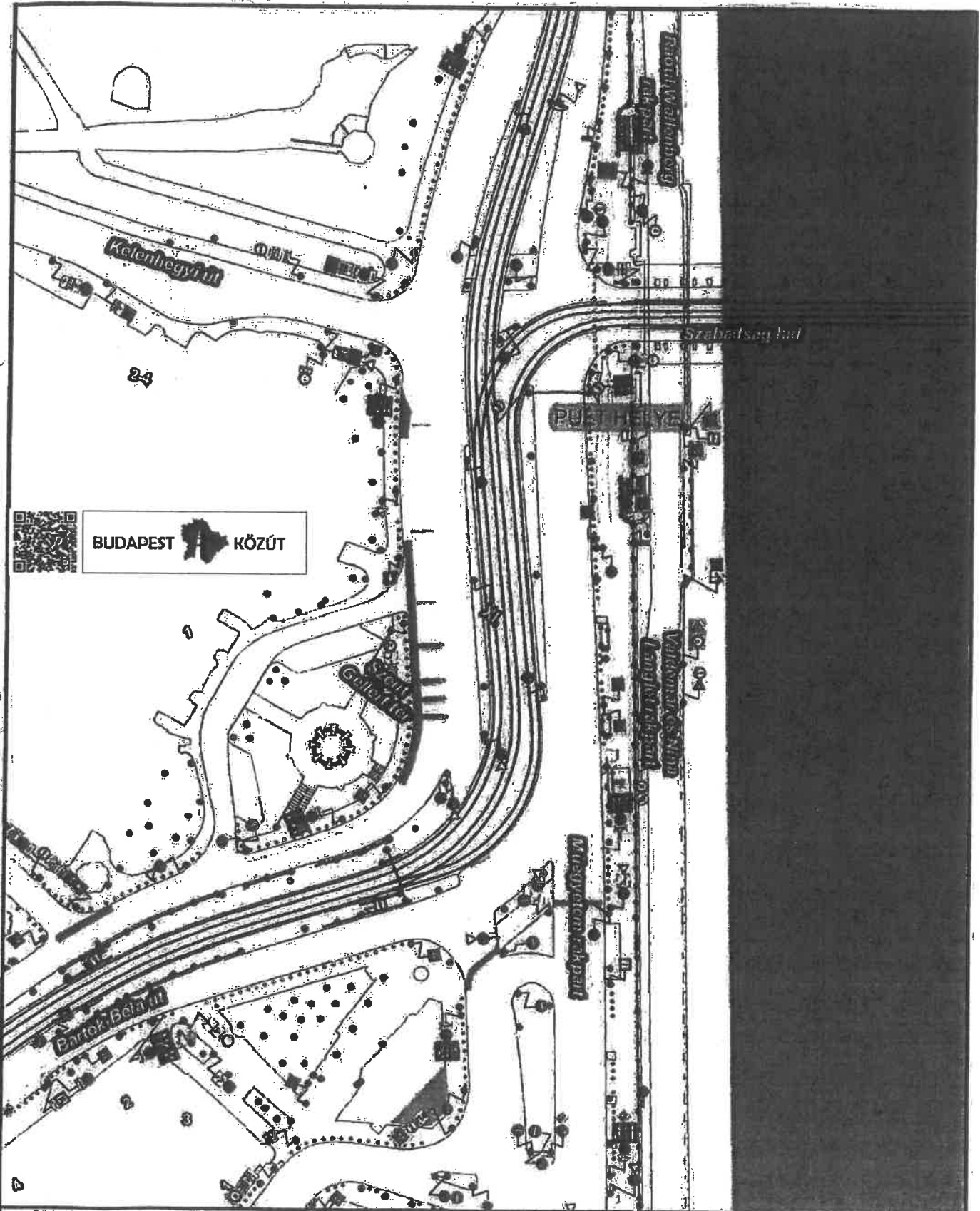
Forgalomtechnikai kezelői véleményünket a Magyarország helyi önkormányzatairól szóló 2011. évi CLXXXIX. törvény 23. § (4) bekezdés 1. pontja, a közúti közlekedésről szóló 1988. évi I. törvény 33. és 34. §-ai, az utak forgalomszabályozásáról és a közúti jelzések elhelyezéséről szóló 20/1984. (XII.21.) KM rendelet 2. §-a, valamint a fővárosi helyi közutak kezelésének és üzemeltetésének szakmai szabályairól, továbbá az útépitések, a közterületet érintő közmű-, vasút- és egyéb építések és az útburkolatbontások szabályozásáról szóló 34/2008. (VII. 15.) Főv. Kgy. rendelet alapján, mint operatív közútkezelői feladatokat ellátó szervezet adtuk ki.

Forgalomtechnikai kezelői véleményünk elektronikusan hitelesített. További információk az aláírásképpen szereplő QR-kódon, vagy a <https://www.budapestkozut.hu/-/tajekoztato-az-elektronikus-ugyintezes-bevezeteserol> linken elérhetők.

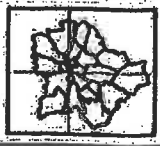
Budapest, 2022. március 10.



SZENT GELLÉRT RAKPART - KELENHEGYI ÚT - Szabadság híd Budai hídfő déli oldalánál



BUDAPEST  KÖZÚT



BUDAPEST  KÖZÚT

Készítette

(Budapest Közút)

1:1 000

A térkép tájékoztató jellegű, másolata semmilyen hivatalos eljárásban nem használható fel! Az ingatlanok közlelés adatait a földhivatalok szolgáltatják. Engedélyszám: FF/232/1/2015



