



1000127767742

BSI Sport Kft.

1138 Budapest, Váci út 152-156.

ügyintéző: Nagy Andrea

telefon: +36 1 999-8286

email: nagy.andrea@budapest.hu

ikt. szám: FPH058 /597 - 21 /2022

hiv. szám: -

tárgy: Közterület-használati hozzájárulás

TÉRTIVEVÉNY**HATÁROZAT**

BSI Sport Kft. (továbbiakban: Használó)
Székhely: 1138 Budapest, Váci út 152-156.;

2022. január 20. napján benyújtott közterület-használati kérelme alapján indult önkormányzati hatósági ügyben eljárva a következő közterület-használatot

Közterület helye: a táblázatban részletezett fővárosi tulajdonú közterületeken

Használat nagysága: a táblázatban részletezettek szerint

Használat időtartama: 2022.03.23 – 2022.03.27.

Használat célja: 37. Telekom Vivicittá Városvédő Futás

Használat leírása: 37. Telekom Vivicittá Városvédő Futás c. rendezvény megtartásához szükséges közterületek

engedélyezem az alábbi feltételekkel:

Használó kizárólag a jóváhagyott, jelen határozat elválaszthatatlan részét képező mellékelt helyszínrajzon megjelölt helyen, jelen határozatban rögzített nagyságú közterületen és időtartamban jogosult a jelen határozatban meghatározott tevékenység folytatására.

Használó kötelessége a rendezvény időpontjában hatályban lévő járványügyi szabályokat maradéktalanul betartani, továbbá Használó tudomásul veszi, hogy a veszélyhelyzet idején alkalmazandó védelmi intézkedések második üteméről szóló 484/2020. (XI.10.) Korm. rendelet 7. § értelmében a védelmi intézkedések betartatásáról a rendezvény szervezője, illetve a rendezvény helyszínéül szolgáló intézmény vagy helyiség üzemeltetője köteles gondoskodni.

Használó köteles 2022. március 23. napjától – 2022. március 27. napjáig terjedő időszakra 20 420,- Ft, azaz húszezer-négyszázhusz forint közterület-használati díjat megfizetni az alábbiak szerint:

Tétel	Közterület	Pontos hely	Cél	Használat ideje	Mennyiség
1.	XIII. ker. Margitsziget	Központi út, Palatinus strand, Teniszstadion, Szabadtéri Színpad, Termál Hotel, Grand Hotel által behatárolt terület	rendezvény (terület és elhelyezett építmény: Rajt, Cél, Versenyközpont terület)	2022. március 23 – 2022. március 27.	1500 m ²
2.	XIII. ker. Margitsziget	Danubius Health Hotel parkolója	rendezvény (terület és elhelyezett építmény: VIP parkoló)	2022. március 26 – 2022. március 27.	200 m ²
3.	XIII. ker. Carl Lutz rakpart (hrsz:25123/11)	Fortuna hajó előtt az úttesten	rendezvény (terület és elhelyezett építmény: frissítő állomás)	2022. március 27.	100 m ²
4.	I. ker. Bem rakpart (hrsz:14477/6)	Halász utca előtt az úttesten	rendezvény (terület és elhelyezett építmény: frissítő állomás)	2022. március 27.	100 m ²
5.	XI. ker. Műegyetem rakpart (hrsz:4108/2)	a CH épület előtt	rendezvény (terület és elhelyezett építmény: frissítő állomás)	2022. március 27.	100 m ²
6.	I. ker. Döbrentei tér	Budai alsó rakparton az úttesten	rendezvény (terület és elhelyezett építmény: frissítő állomás)	2022. március 27.	100 m ²
7.	II. ker. Bem alsó rakpart (hrsz:13474/1)	Margit híd budai hídfő déli rakparti lehajtónál az úttesten	rendezvény (terület és elhelyezett építmény: frissítő állomás)	2022. március 27.	100 m ²
8.	III. ker. Árpád fejedelem útja	Goldberger Leó utca kereszteződésénél az úttesten	rendezvény (terület és elhelyezett építmény: frissítő állomás)	2022. március 27.	100 m ²
9.	XIII. ker. Margitsziget	Mertmozi útján az úttesten	rendezvény (terület és elhelyezett építmény: frissítő állomás)	2022. március 27.	100 m ²
10.	XI. ker. Budai alsó rakpart (hrsz:4108/1)	Bertalan Lajos utcai lehajtónál az úttesten	rendezvény (terület és elhelyezett építmény: frissítő állomás)	2022. március 27.	100 m ²
11.	I. ker. Attila út (hrsz:6329)	Dózsa György térnél az úttesten	rendezvény (terület és elhelyezett építmény: frissítő állomás)	2022. március 27.	100 m ²
12.	II. ker. Bem rakpart	Slachta Margit rakpart, az Űstökös utcai felhajtó előtti parkolónál	rendezvény (terület és elhelyezett építmény: váltóhely)	2022. március 26 – 2022. március 27.	150 m ²
13.	XI. ker. Pázmány Péter sétány (hrsz:4082/32)	Petőfi híd déli oldala, az úttesten	rendezvény (terület és elhelyezett építmény: váltóhely)	2022. március 26 – 2022. március 27.	200 m ²
14.	I. ker. Attila út (hrsz:7177)	Horváth kert mellett az úttesten és járdán	rendezvény (terület és elhelyezett építmény: váltóhely)	2022. március 26 – 2022. március 27.	150 m ²

Tétel	Díjtétel	Megjegyzés, díjmegállapítás jogcíme	Fizetendő (nettó)
1.	22 Ft/m ² /nap	Mindenkor hatályos díjtáblázat szerinti díj 90 % díjkedvezményel	16 500 Ft
2.	22 Ft/m ² /nap	Mindenkor hatályos díjtáblázat szerinti díj 90 % díjkedvezményel	880 Ft
3.	19 Ft/m ² /nap	Mindenkor hatályos díjtáblázat szerinti díj 90 % díjkedvezményel	570 Ft
4.	19 Ft/m ² /nap	Mindenkor hatályos díjtáblázat szerinti díj 90 % díjkedvezményel	190 Ft
5.	19 Ft/m ² /nap	Mindenkor hatályos díjtáblázat szerinti díj 90 % díjkedvezményel	190 Ft
6.	19 Ft/m ² /nap	Mindenkor hatályos díjtáblázat szerinti díj 90 % díjkedvezményel	190 Ft
7.	14 Ft/m ² /nap	Mindenkor hatályos díjtáblázat szerinti díj 90 % díjkedvezményel	140 Ft

8.	22 Ft/m2/nap	Mindenkor hatályos díjtáblázat szerinti díj 90 % díjkedvezményvel	220 Ft
9.	12 Ft/m2/nap	Mindenkor hatályos díjtáblázat szerinti díj 90 % díjkedvezményvel	120 Ft
10.	14 Ft/m2/nap	Mindenkor hatályos díjtáblázat szerinti díj 90 % díjkedvezményvel	140 Ft
11.	19 Ft/m2/nap	Mindenkor hatályos díjtáblázat szerinti díj 90 % díjkedvezményvel	570 Ft
12.	22 Ft/m2/nap	Mindenkor hatályos díjtáblázat szerinti díj 90 % díjkedvezményvel	220 Ft
13.	12 Ft/m2/nap	Mindenkor hatályos díjtáblázat szerinti díj 90 % díjkedvezményvel	480 Ft
14.	14 Ft/m2/nap	Mindenkor hatályos díjtáblázat szerinti díj 90 % díjkedvezményvel	420 Ft

A közterület-használati díjat a határozat véglegessé válásától számított 8 napon belül átutalással vagy csekken egyösszegben kell megfizetni a Budapest Főváros Önkormányzata .11784009-15490012-11570002 számú Közterület-használati díj számlájára. Amennyiben Használó pénzforgalmi számlanyitásra kötelezett adózó a fizetési kötelezettségét belföldi pénzforgalmi számlájáról történő átutalással köteles teljesíteni, amennyiben számlanyitásra nem kötelezett természetes személy, a teljesítés készpénzátutalási megbízással is történhet.

Használó késedelmi pótlékot köteles fizetni, ha közterület-használati díjfizetési kötelezettségének határidőben nem tesz eleget. Ha a kötelezett pénzfizetési kötelezettségének határidőben nem tesz eleget, illetve az állam által előlegezett költség után a megelőlegezés időtartamára a jogosultnak a törvényes kamatnak megfelelő mértékű késedelmi pótlékot fizet. A késedelmi pótlékot a teljesítési határidő utolsó napját követő naptól a teljesítés napjáig terjedő időszakra, részleges teljesítés esetén a hátraléokra kell felszámítani.

Használó a közterület használati díjat a közterület tényleges használatára, illetve a közterületen elhelyezett létesítmény tényleges üzemeltetésére tekintet nélkül köteles megfizetni.

Jelen határozat szerinti használati jogosultság annak lejárta előtt megszűnik, ha a területre a Fővárosi Önkormányzatnak üzemzavar elhárítása miatt, illetve fontos közérdekből szüksége van, valamint az Fkr. 20. § (1) bekezdésében meghatározott egyéb esetekben. Ebben az esetben jelen hozzájárulás megszűnése miatt Használó a Fővárosi Önkormányzattal szemben semmiféle kártérítési igényt nem érvényesíthet, viszont az általa előre kifizetett közterület-használati díj hátralévő hányadát a Fővárosi Önkormányzat visszatéríti.

Amennyiben Használó jelen határozatban foglaltakat nem tartja be, illetve ha a Használó vagy a közterület-használatban közreműködő bármely - a Használóval közvetlen vagy közvetett módon jogviszonyban álló harmadik fél - szervezet a jelen hozzájárulás megadását követően beállott körülmény folytán már nem minősül átlátható szervezetnek, a közterület-használati hozzájárulást tartalmazó határozat hatályát veszíti.

A közterület csak jelen határozatban megjelölt célra és feltételekkel, kizárólag a vonatkozó jogszabályi rendelkezések betartásával vehető igénybe!

Jelen határozat nem mentesít a tevékenységre vonatkozó jogszabályokban vagy ezek alapján más hatóság határozatában előírt egyéb kötelezettségek, így különösen a 27/2008 (XII. 3.) KvVM-EüM együttes rendelet szerinti zaj- és rezgésterhelési határértékekre vonatkozó előírások és Budapest Főváros Önkormányzata Közgyűlésének 50/2017. (XII. 20.) önkormányzati rendelet Margitsziget helyi zajvédelmi szabályai betartása alól.

Használó köteles a rendezvényen a mellékelt helyszínrajzon megjelölt helyen illemhelyet létesíteni.

A közterület-használati hozzájárulás átengedésének tilalma nem érinti a rendezvényszervező azon jogát, hogy a rendezvény megszervezéséhez, lebonyolításához alvállalkozókat és egyéb közreműködőket vegyen igénybe, azonban a közterület-használat joga tovább nem ruházható.

Használó köteles a Budapest Főváros Főpolgármesteri Hivatal Várostervezési Főosztály FPH059/357-2/2022. iktatószámú zöldfelület-gazdálkodási kezelői szakvéleményben foglaltakat maradéktalanul betartani és betartatni!

Használó köteles a Budapest Közút Zrt. BPK/1978-2/2022. iktatószámú forgalomtechnikai kezelői hozzájárulásban foglaltakat maradéktalanul betartani és betartatni! Jelen határozat csak a közút kezelőjének hozzájárulásában foglalt előírások megvalósítása esetén érvényes.

Használó jelen határozat eredeti példányát, illetve annak hiteles másolatát köteles a helyszínen magánál tartani és az ellenőrzésre jogosult személyek felhívására bemutatni.

Közút használata esetén Használó a közterület tényleges használatának megkezdése előtt köteles a Budapest Közút Zrt. (1115 Budapest, Bánk bán utca 8-10. Tel.: 459-6857) képviselőjével közösen állapotfelmérést végezni és erről átadás-átvételi jegyzőkönyvet felvenni. A közterület-használat megszűnésekor vagy szünetelésekor a Használó által használt közterület kizárólag a Budapest Közút Zrt. képviselőjének személyes jelenlétében bocsátható vissza a Fővárosi Önkormányzat birtokába. Ez alkalommal újra átadás-átvételi jegyzőkönyvet kell felvenni, amelynek tartalmaznia kell a használat során keletkezett meghibásodások felsorolását, és azok helyreállítására vonatkozóan Használó kötelezettségeit. A javítás, helyreállítás valamennyi költségét Használó viseli.

Zöldfelület használata esetén Használó köteles a zöldterület használatának megkezdése előtt a BKM BUDAPESTI KÖZMŰVEK Nonprofit Zrt. FŐKERT Kertészeti Divízió (Bp. 1073 Dob u. 90., tel.: 322-7032) képviselőjével állapotfelmérést végezni, majd a használat után ismételten a FŐKERT Nonprofit Zrt-vel közösen végzett állapotfelmérésen megállapítani az okozott kárt, a helyreállítására vonatkozóan Használó kötelezettségeit, és az átadás-átvételtől jegyzőkönyvet felvenni. A javítás, helyreállítás valamennyi költségét Használó viseli, a helyreállítást a kérelmező költségére a Zrt-nél javasolt megrendelni.

Használó a közterületen e határozat keretében márkareklámot, hirdető-berendezést, reklámhordozót nem helyezhet el, továbbá ezeket a területeket ilyen célra másnak nem engedheti át.

Használó köteles a használat céljára engedélyezett területet és annak környezetét folyamatosan tisztán, balesetmentesen, rendezett állapotban tartani, az állagmegóvási és karbantartási munkákat elvégezni. Használó köteles az elhelyezett építményét, épületét, pavilonját, berendezését, eszközeit folyamatosan tisztán és karbantartani, esetleges rongálódásokat, szennyezéseket (pl. graffiti) eltávolítani.

Amennyiben a közterület-használata települési szilárd hulladék képződésével jár, akkor Használó a települési szilárd hulladékkal kapcsolatos közszolgáltatást igénybe fogja venni.

Használó köteles a tűzcsapok megközelíthetőségét biztosítani.

Használó tevékenysége gyakorlása során köteles a környezetvédelmi, zajvédelmi, közegészségügyi, valamint munka- és balesetvédelmi előírásokat betartani.

Az Fkr. 21. §-a alapján a Fővárosi Önkormányzat fontos közérdekből a közterület használatának szünetelését rendelheti el, amely esetben a közterület-használat szünetelésének idejére a már befizetett közterület-használati díj időarányos része visszafizetésre kerül Használó részére. A Fővárosi Önkormányzat vagy 100%-os tulajdonában álló gazdasági társasága vagy intézménye vagy költségvetési szerve által szervezett rendezvények megtartása fontos közérdek, ezért a közterület használatát a Használó köteles szüneteltetni arra az időszakra. Erről legkevesebb öt nappal a szünetelés bekövetkezése előtt a Fővárosi Önkormányzat tájékoztatja a Használót.

Használó jogosult írásban bejelenteni a Fővárosi Önkormányzatnak, hogy a közterület használatával - érdekkörében felmerült méltányolható okból - felhagy.

Az Fkr. 20. §-ában meghatározott esetekben a közterület-használati hozzájárulás megszűnik.

Az Fkr. 22. § (1) bekezdésében foglaltak értelmében, amennyiben a közterület-használat megszűnik vagy szünetel, Használó köteles a közterület eredeti állapotát – beleértve annak tisztaságát is – kártalanítási igény nélkül haladéktalanul helyreállítani.

Használó köteles a Fővárosi Önkormányzat felé jelen határozatban szereplő bármely adatában (pl. levelezési cím) történő változás 15 napon belüli írásbeli bejelentésére;

E döntés ellen a közléstől számított 15 napon belül Budapest Főváros Önkormányzata Közgyűléséhez

címzett, de a Főjegyzőnek benyújtandó fellebbezést lehet előterjeszteni.

Az illetékbélyeggel ellátott fellebbezést személyesen Budapest Főváros Főpolgármesteri Hivatal Ügyfélszolgálati Irodájánál (Budapest 1052, Bárczy I. utca 1-3.), postai úton a 1840 Budapest postacímre (Főpolgármesteri Hivatal Vagyongazdálkodási Főosztály) vagy elektronikus úton az illeték Fővárosi Önkormányzat 11784009-15490012-11590000 számú Közterületi eljárási illeték számlájára történő megfizetését igazoló bizonylattal az ugyfelszolgalat@budapest.hu címre kell benyújtani.

A fellebbezés illetéke a fellebbezéssel érintett vagy vitatott összeg minden megkezdett 10 000 forintja után 400 forint, de legalább 5000 forint, legfeljebb 500 000 forint. Ha a fellebbezés tárgyának értéke pénzben nem állapítható meg, a fellebbezés illetéke 5000 forint.

Fellebbezni csak a megtámadott döntésre vonatkozóan, tartalmilag azzal közvetlenül összefüggő okból, illetve csak a döntésből közvetlenül adódó jog- vagy érdeksérelemre hivatkozva lehet.

A fellebbezést indokolni kell. A fellebbezésben csak olyan új tényre lehet hivatkozni, amelyről az elsőfokú eljárásban az ügyfélnek nem volt tudomása, vagy arra önhibáján kívül eső ok miatt nem hivatkozott.

A fellebbezésre jogosult a fellebbezési határidőn belül a fellebbezési jogáról lemondhat. A fellebbezési jogról történő lemondás nem vonható vissza, arra egyebekben a kérelemre vonatkozó szabályok az irányadók.

A fellebbezés elbírálása a Fővárosi Közgyűlés hatáskörébe tartozik. A fellebbezésnek a határozat véglegessé válására és végrehajtására halasztó hatálya van.

Az eljárási cselekmény során eljárási költség nem merült fel, ezért annak megállapításáról és viseléséről nem rendelkeztem.

Jelen közigazgatási hatósági eljárás az illetékekről szóló 1990. évi XCIII. törvény 28. § (1) bekezdése alapján illetékmentes.

INDOKOLÁS

Ügyfél 2022. január 20. napján a „37. Vivicitá Városvédő Futás” megrendezése céljából

- Budapest, XIII. kerület, Margitsziget Központi út, Palatinus strand, Teniszstadion, Szabadtéri színpad, Termál Hotel, Grand Hotel által behatárolt közterületen 1500 m²-en rajt/cél/versenyközpont céljából 2022. március 23. napjától 2022. március 27. napjáig,
- Budapest, XIII. kerület, Margitszigeten Danubius Health Hotel parkoló közterületen 200 m²-en VIP parkoló céljából 2022. március 26. napjától 2022. március 27. napjáig,
- Budapest, XIII. kerület, Carl Lutz rakparton, Fortuna hajó előtti úttest közterületen 100 m²-en frissítő állomás céljából 2022. március 27. napjára,
- Budapest, I. kerület, Bem rakpart Halász utca előtt az úttesten 100 m²-en frissítő állomás céljából 2022. március 27. napjára,
- Budapest, XI. kerület, Műegyetem rakpart a CH épület előtt 100 m²-en frissítő állomás céljából 2022. március 27. napjára,
- Budapest, I. kerület, Döbrentei tér Budai alsó rakparton az úttesten 100 m²-en frissítő állomás céljából 2022. március 27. napjára,
- Budapest, II. kerület, Margit híd Budai hídfő déli rakparti lehajtónál az úttesten 100 m²-en frissítő állomás céljából 2022. március 27. napjára,
- Budapest, III. kerület, Árpád fejedelem útja Goldberger Leó utca kereszteződésnél az úttesten 100 m²-en frissítő állomás céljából 2022. március 27. napjára,
- Budapest XIII. kerület, Margitsziget Kertmozi útján az úttest közterületen 100 m²-en frissítő állomás céljából 2022. március 27. napjára,
- Budapest, II. kerület, Slachta Margit rakparton az Üstökös utcai felhajtó előtti parkolónál 150 m²-en váltóhely céljából 2022. március 26. napjától – 2022. március 27. napjáig,
- Budapest, XI. kerület, Pázmány Péter sétány Petőfi híd déli oldal előtti úttesten 200 m²-en váltóhely céljából 2022. március 26. napjától - 2022. március 27. napjáig,
- Budapest, I. kerület, Attila út Horváth kert mellett az úttesten 150 m²-en váltóhely céljából 2022. március 26. napjától – 2022. március 27. napjáig;

- XI. ker. Budai alsó rakpart, a Bertalan Lajos utcai lehajtonál az úttesten 100 m²-en frissítő állomás céljából 2022. március 27. napjára;
- I. ker. Attila úton a Dósa György térnél az úttesten 100 m²-en frissítő állomás céljából 2022. március 27. napjára

közterület-használati hozzájárulás kiadását kérte, 90%-os díjkedvezménnyel.

Tekintettel arra, hogy a közterület kérelemben megjelölt használatának akadályja nincs, a rendelkező részben foglaltak szerint határoztam.

A közterületek rendeltetéstől eltérő használatának szabályait Budapest Főváros Önkormányzata Közgyűlésének 3/2013. (III.8.) önkormányzati rendelete a Fővárosi Önkormányzat tulajdonában álló közterületek használatáról (a továbbiakban: Fkr.) szabályozza.

Tekintettel arra, hogy az eljárásra irányadó ügyintézési határidő az általános közigazgatási rendtartásról szóló 2016. évi CL. törvény (továbbiakban: Ákr.) 50. § (2) bekezdés c) pontja alapján 60 nap volt, teljes eljárás keretében hoztam meg döntésemet.

Az Fkr. 5. § (2) bekezdés 12. pontja alapján közterület-használati hozzájárulás szükséges sport-, kulturális és családi eseményekkel kapcsolatos rendezvények, kiállítások, vásárok, piacok (a továbbiakban együtt: rendezvények) megtartásához szükséges közterületi helyszín használatához, mutatványos tevékenység folytatásához, továbbá az ezekhez kapcsolódó ideiglenes parkolók létesítéséhez, elhelyezéséhez, fennmaradásához.

Az Fkr. által előírt mellékleteket kérelmező 2022. február 15. napjáig a hiánypótlási felhívásban foglaltaknak megfelelően csatolta, a kérelem formai és egyéb tartalmi szempontból megfelelt az Fkr.-ben írt követelményeknek, a kérelem hiánytalan. A rendelkezésre álló adatok, dokumentumok, nyilatkozatok alapján a tényállás tisztázott.

A fizetendő közterület-használati díjat a döntésre jogosult egyedi döntéssel állapítja meg az Fkr. 2. mellékletében meghatározott közterület-használati díjtételek alapján a 23. § (6)-(9) bekezdésében, valamint a 24. §-ban foglaltak szerint. A 25. § (5) bekezdés alapján a közterület-használati díjak évi, havi napi vagy idénydíjak.

A közterület-használat időtartama alatt a mindenkor hatályos díjakat kell megfizetni. A díj mértékének megállapítása az Fkr. 2. számú mellékletének 5. a) pontja alapján történt, 90% díjkedvezménnyel.

Az Fkr. 24. § (3) bekezdés alapján a (2) bekezdés d) pontja szerinti egyedi elbírálás megítélésénél figyelembe veendő szempont a kérelmező által kért közterület-használat jelentősége, közérdekű volta, környezetterhelési mértéke, kultúrához és sporthoz való kapcsolódása, turisztikai, kereskedelmi és reklámmértéke, közlekedést befolyásoló szerepe, a kérelmező szociális és anyagi helyzete, valamint amennyiben van, az adott közterület-használattal kapcsolatos korábbi tapasztalat, lakossági jelzés, továbbá rendezvények esetén a rendezvényen való részvétel ingyenes vagy ellenszolgáltatáshoz kötött volta.

Használatba adó a díjkedvezmény megállapításánál a közterület-használat sporthoz való kapcsolódását vette figyelembe.

Az Ákr. 89. §-ban foglalt közzéi kötelezettségemet közhírré tétel útján teljesítem.

Határozatomat a hivatkozott jogszabályhelyek alapján hoztam meg.

Döntésem az Ákr. a 80. § (1) bekezdésén és a 81. § (1) bekezdésén alapul.

Az illetékekről az illetékekről szóló 1990. évi XCIII. törvény 29. § (2) bekezdés szerint adtam tájékoztatást.

A jogorvoslat lehetőségét az Ákr. 114. § és 116. § alapján biztosítottam.

A jogellenes közterület-használat jogkövetkezményeiről az Fkr. 27. § (1) bekezdésén és 27/A. § alapján adtam tájékoztatást.

Az eljárási költség viseléséről az Ákr. 81. § (1) bekezdése alapján adtam tájékoztatást.

Tájékoztató

Tájékoztatom, hogy Budapest Főváros Önkormányzata Közgyűlésének 3/2013. (III.8.) önkormányzati rendelete a Fővárosi Önkormányzat tulajdonában álló közterületek használatáról (a továbbiakban: Fkr.) 27. § (1) bekezdés szerint jogellenesen használja a közterületet az, aki a rendelet előírásait megszegve közterület-használati hozzájárulás nélkül, vagy a meglévő közterület-használati hozzájárulásától eltérő módon (így különösen a hozzájárulásban rögzített céltól vagy tevékenységtől eltérő más tevékenység kifejtésére, vagy a hozzájárulásban meghatározott mértéket meghaladó területen) használja a közterületet. A jogellenes közterület-használat ellenőrzésére jogosult szerv vagy személy felszólítására köteles a használatot haladéktalanul megszüntetni és a közterület eredeti állapotát saját költségén, bármiféle kártérítési, kártalanítási vagy egyéb igény nélkül azonnal helyreállítani.

Az Fkr. 27/A. § (1) bekezdés alapján aki a rendeletben előírt kötelezettségeket elmulasztva a közterületet közterület-használati hozzájárulás nélkül, vagy meglévő közterület-használati hozzájárulásától eltérő módon használja, közigazgatási szabályszegést követ el és vele szemben - ha cselekménye egyébként más jogszabályban meghatározott jogsértést nem valósít meg - közigazgatási bírság szabható ki a (2)-(6) bekezdésben foglaltak szerint.

A (2) bekezdés alapján a kiszabható közigazgatási bírság mértéke természetes személyek esetén legfeljebb kétszázezer forint, jogi személyek és jogi személyiséggel nem rendelkező szervezetek esetében pedig legfeljebb kétmillió forint lehet.

Jelen határozatban foglalt hozzájárulás kizárólagosan Használó részére szól. Használónak lehetősége van a közterület-használatához közreműködőket igénybe venni, de a közterület-használat joga tovább nem ruházható, az más személy részére nem engedhető át a Fővárosi Önkormányzat hozzájárulása nélkül még bérleti, üzemeltetési formában sem.

A jelen határozatban foglalt hozzájárulás nem mentesít a tevékenységre vonatkozó egyéb, más jogszabályok által előírt egyéb kötelezettségek betartása alól!

A közterület-használat során Használó köteles az Fkr. előírásainak megfelelően eljárni.

Közút vagy zöldfelület használatával járó közterület-használat esetén a Használó az átadás-átvételnél köteles felelősen eljárni, annak során Használó nevében csak teljes körűen nyilatkozattétel és kötelezettségvállalás jogával rendelkező személy járhat el. Az átadás-átvétel eljárásán közterület-felügyelő is részt vehet.

Közút használatával járó, rendeltetéstől eltérő tervezett közterület-használat esetén a Budapest Közút Zrt. TKM digitális adatbázis rendszer elérése koordinációs ügyekben a tkm.budapest@bkk-kozut.hu e-mail címen vagy 30/677-9676 mobilon lehetséges.

A közterület használatára vonatkozó hozzájárulás megszűnése következményeként a közterület-használatot a hozzájárulás visszavonásának közlését követően Használónak haladéktalanul meg kell szüntetnie. Amennyiben ennek Használó nem tenne eleget, akkor a Fővárosi Önkormányzat a követelését soron kívül fogja végrehajtani.

Amennyiben Használó a közterületet a határozat lejáratá után is tovább kívánja használni, a lejárat előtt megfelelő időben újra kérelmet kell benyújtania. A kérelem benyújtása önmagában a közterület használatára nem jogosít!

Pavilonok esetén Használó köteles a hosszabbítási kérelemhez mellékelni a területileg illetékes kerületi önkormányzat írásbeli véleményét.

A közterület-használatból járó járulékos költségek (energiadíj, vízdíj, stb.) viselése, illetve megfizetése a Használó kötelezettsége.

Jelen határozat hiteles másolatának tekinthető a közjegyző által, vagy a Vagyongazdálkodási Főosztály főosztályvezetője, vagy a Közterület-használati Osztály osztályvezetője által aláírt és lebélyegzett hitelesített másolati példány.

2021. február 8-án hatályba lépett 27/2021. (I. 29.) kormányrendelet 1. § szerint a Kormány Magyarország egész területére veszélyhelyzetet hirdetett ki.


Hatásköröm a Magyarország helyi önkormányzatairól szóló 2011. évi CLXXXIX. törvény 142/A. §-án és a katasztrófavédelemről és a hozzá kapcsolódó egyes törvények módosításáról szóló 2011. évi CXXVIII. törvény 46. § (4) bekezdésén, illetékességem az Ákr. 16. § (1) bekezdés b) pontjának rendelkezésein alapul.

A hatáskör gyakorlója a Főpolgármester, Budapest Főváros Önkormányzata Főpolgármesterének az egyes önkormányzati döntések veszélyhelyzet idején való előkészítésének és kiadmányozásának rendjéről szóló 6/2020. (III. 13.) utasításának 6. § a) pontja, a Fővárosi Önkormányzat Szervezeti és Működési Szabályzatáról szóló 1/2020. (II. 5.) Főv. Kgy. rendelet 1. melléklet 1.3. pontja alapján a döntést kiadmányozza dr. Számadó Tamás főjegyző.

Kelt: Budapest,

2022 MÁRC 17.

A főpolgármester – a katasztrófavédelemről és a hozzá kapcsolódó egyes törvények módosításáról szóló 2011. évi CXXVIII. törvény 46. § (4) bekezdése alapján gyakorolt –hatáskörében eljárva:



dr. Számadó Tamás
főjegyző

Határozatot kapják:

1. Ügyfél
2. FPH Pénzügyi, Számviteli, és Vagyon-nyilvántartási Főosztály, Számlázási és Adóbevallási Osztály, helyben
3. Fővárosi Önkormányzat Rendészeti Igazgatóság
4. illetékes kerületi önkormányzat
5. Főkert Nonprofit Zrt. (általánosan kezelt terület esetén személyes adatok nélkül)
6. Budapest Közút Zrt. (közúti terület esetén)
 1. Budapesti Rendőr-főkapitányság (rendezvények esetén személyes adatok nélkül)
 2. FPH Irrattár, helyben

Melléklet:

3. Forgalomtechnikai hozzájárulás
4. Zöldfelület-gazdálkodási kezelői szakvélemény
5. Helyszínrajz



címzett: **BSI Sport Kft.**

cím: 1138 Budapest
Váci út 152-156.

tárgy: **37. Vivicittá Városvédő Futás**

lkt.sz. **BPK / 1978 – 2 / 2022**

ügyintéző: **Szabó Márton**

Forgalomtechnikai kezelői hozzájárulás

A 2022. március 26-án és 27-én megtartandó 37. Vivicittá Városvédő Futás futóverseny megrendezéséhez a hozzájárulásunkat az alábbi feltételekkel adjuk meg:

- Forgalomtechnikai kezelői hozzájárulásunk kizárólag a rendezvény időpontjára érvényes. A hozzájárulásunkban megállapított feltételekkel szemben kérelemmel Budapest Főváros Kormányhivatala III. Kerületi Hivatala Közlekedésfelügyeleti Főosztályhoz lehet fordulni.
- Jelen hozzájárulásunk kizárólag közterület-használati megállapodással együtt érvényes.
- A Magyarország Kormánya által meghirdetett járványügyi készültségi időszakra való tekintettel felhívjuk a figyelmet, hogy a megrendezés időpontjában hatályos járványügyi előírásoknak megfelelés, a résztvevők biztonságának biztosítása a rendező feladata. A jelen forgalomtechnikai kezelői hozzájárulás – tekintettel arra, hogy az csak forgalomtechnikai, közútkezelői szempontok alapján került kiadásra – ezen követelmények megtartása alól nem mentesít, és a rendezvény járványügyi szempontból való megfelelőségére vonatkozóan semmilyen jóváhagyásként vagy állásfoglalásként nem értelmezhető.
- A rendezvény rendőri biztosításáról a BRFK Közlekedésrendészeti Főosztályával egyeztetni szükséges.
- A tömegközlekedési járatok tereléséről a BKK Zrt. Közösségi Közlekedési Igazgatóság Forgalmi Technológia szakterületével egyeztetni szükséges, előírásaikat be kell tartani.
- A forgalom korlátozásával járó rendezvény előtt 72 órával értesíteni kell Társaságunk Területfelügyeleti Osztályát az ugyfelszolgalat@budapestkozut.hu e-mail címen, továbbá a BKK INFO-t a bkk.info@bkk.hu e-mail címen, vagy a +36 1 266 9003-as telefonszámon.

A BSI Sport Kft. Által készített dokumentációban foglalt módon és időrendben történhetnek az útvonal lezárások, sávlezárások az alábbi kikötésekkel és módosításokkal:

- Minden olyan keresztutcánál, ahol az útvonalra jármű érkezhetsen, ott mobil korláttal, feltűnő színű szalaggal kell a lezárt területet elhatárolni. Minden olyan ponton, ahol a versenyútvonalra járműforgalom érkezhetsen, rendőr, vagy rendező jelenléte és forgalomirányítása szükséges. A rendezvény csak rendőri biztosítással valósulhat meg.
- Minden lezárási ponton szükséges olyan személy jelenléte, aki tájékoztatást tud adni a lezárási hátralévő várható időtartamáról és a lehetséges alternatív útvonalokról.
- Ahol csak sávlezárás van, ott a futók által igénybe vett sávok és a forgalom által használt sávok mobil korláttal, szalaggal, vagy maximum 10 méterenként elhelyezett feltűnő színű terelőkúpokkal választandók el.
- A területen lévő ingatlanok tulajdonosait tájékoztatni kell a forgalomkorlátozás mértékéről és a várható idejéről.
- A megkülönböztető jelzést használó járművek szabad haladását mindenkor biztosítani kell, szükség esetén a mezőny megállításával is. Az Országos Mentőszolgálat tájékoztatandó.
- A rendezvény után az eredeti forgalmi rendet kell helyreállítani.
- Az ideiglenes „Megállni tilos” jelzőtáblákat hatályba lépésük előtt legfeljebb 72 órával, de legkésőbb 48 órával korábban ki kell helyezni és kiegészítő táblán fel kell tüntetni a hatályának pontos kezdeti- és végidőpontját.

- Minden kerületi Önkormányzat tulajdonában lévő, a verseny által érintett útvonal esetén (melyre vonatkozóan Közút nem közlekedési célú igénybevételi díját nem fizették meg) az érintett Önkormányzattal egyeztetni és szükség esetén közterület-használati megállapodást megkötni szükséges.
- A közösségi közlekedés terelésével kapcsolatos költségeket a Budapesti Közlekedési Központtal kötött megállapodás szerint meg kell téríteni.
- A menetrend szerint közlekedő „Hop on – Hop off” autóbusz szolgáltatókat előzetesen értesíteni kell.
- Az alsó rakpartok lezárásakor az árvízvédelmi terelési tervek szerinti forgalomkorlátozást kell megvalósítani, amit Társaságunktól kell megrendelni (Jónás Attila +36 30 567 6705)
- Azokon a területeken, ahol a várakozó járművek egy időre nem hagyhatják el a parkolóhelyüket előzetesen tájékoztató szórólapokat kell elhelyezni az autók szélvédőjén.
- Az egyes útszakaszok csak közvetlenül a mezőny érkezése előtt zárhatók le, és a mezőny elhaladása után azonnal felszabadítandók úgy, hogy a versenyzők által még igénybe vett szakaszra ne kerülhessen gépjármű.
- Kerékpárút keresztezése esetén a kerékpárosok időszakos áthaladását lehetőség szerint kérjük biztosítani.

A verseny az alábbi útvonalon halad:

2022. 03. 26.

Telekom Minicittá és Telekom Vivicittá gyaloglás (11:00; 14:15; 14:20)

Központ út – Rendőrség útja – Hajós Alfréd sétány – Központi út

Suhanj esélyegyenlőségi futás és Telekom Családi futás (13:15; 13:45)

Központi út – Palatinus mögötti út – Hajós Alfréd sétány – Központi út

Telekom Vivicittá 3 fős váltó (12:15)

Központi út – FORDÍTÓ (a Ferences kolostorrom magasságában) – Központi út – Palatinus mögötti út – Hajós Alfréd sétány – Központi út

2022. 03. 27.

Félmaraton (9:00)

Margitsziget központi út – Árpád híd (két forgalmi sáv) – Népfürdő utca – Pesti Alsó rakpart – Jászai Mari téri északi rakparti felhajtó – Jászai Mari tér – Margit híd (2 forgalmi sáv) - Margit híd budai hídfő – Árpád Fejedelem útja – Bem rakpart – Jégverem utca – Fő utca – Alagút – Attila út – Apród utca – Ybl Miklós tér – Döbrentei tér – Szt. Gellért rakpart – Szt. Gellért tér – Műgyetem rakpart – Pázmány Péter sétány – FORDÍTÓ (a Magyar tudósok körútja környékén) – Pázmány Péter sétány – Műgyetem rakpart – Bertalan Lajos utcai rakparti lehajtó – Budai alsó rakpart – Üstökös utcai rakparti felhajtó – Árpád fejedelem útja(2 forgalmi sávon a Zsigmond térig) – Tavasz utca – Árpád híd (északi oldal két forgalmi sáv) – Margitszigeti lehajtó – Margitsziget központi út - Cél

10 km-es verseny (12:30)

Margitsziget központi út – Árpád híd (két forgalmi sáv) – Népfürdő utca – Erste székház melletti út – Moszkva sétány – Népfürdő utca FORDÍTÓ (a Cserhalom utca környékén) – Népfürdő utca – Dráva utca – Fordító (a Kárpát utca előtt) – Dráva utca – Jászai Mari téri északi rakparti felhajtó – Jászai Mari tér – Margit híd (2 forgalmi sáv forgalom a sínekre terelve) – Margitsziget központi út – Rendőrség útja – Hajós Alfréd sétány – Margitsziget központi út

7 km-es verseny (14:30)

Margitsziget központi út – Árpád híd (két forgalmi sáv) Népfürdő utca – Pesti alsó rakpart – Jászai Mari téri északi rakparti felhajtó – Jászai Mari tér – Margithíd (két forgalmi sáv, forgalom a sínekre terelve) – Margitsziget központi út – Rendőrség útja – Hajós Alfréd sétány – Margitsziget központi út

Konkrét helyszíni kikötéseink:

- A gépjármű-forgalom lebonyolódását a Rudas Gyógyfürdő előtti szakaszon észak felé a villamospályán szükséges biztosítani, a Döbrentei térnél balra kanyarodási lehetőséggel a Hegyalja

út felé. Ellenkező irányban a gépjármű-forgalom számára az eredeti forgalmi rend fenntartását kérjük.

- A mezőny elhaladásának idejére a Népfürdő utca – Dráva utca csomópontjában, illetve a Népfürdő utca Árpád hídhöz csatlakozó fel- és lehajtóinak torkolataiban rendőri biztosítást kérünk.
- A Jászai Mari téren és a Margitsziget bejárójánál működtetett jelzőlámpák zavartalan működését kérjük a verseny idején is a villamos-, gyalogos-, és pesti irányú gépjármű-forgalom irányítására.
- Kérjük a jelzőlámpák sárga villogó üzemmódba való kapcsolását a mezőny elhaladásának időszaka alatt a következő helyszíneken:
 - A Gyóni Géza térnél a Margit hídtól északi irányban, a Bem rakparton.
 - A Margit hídtól északi irányban lévő gyalogátkelőhelynél az Árpád fejedelem útján.
 - Az Árpád fejedelem útja – Űstökös utcánál
 - A Szabadság híd budai hídfőjénél
 - Az Attila út – Alagút utca csomópontban.
- Kérjük az áthaladás biztosítását minimum egy forgalmi sávon
 - a Szent Gellért térnél a Bartók Béla út irányából,
 - a Budafoki út felől a Műegyetem rakpart irányába,
 - az Árpád fejedelem útján a városból kifelé vezető irányban,
 - a Szent Gellért rakparton észak felé, valamint ehhez kapcsolódóan a Döbrentei téren keresztül a Hegyalja út felé.

A feltételek betartásáért felelős: Máth István, BSI Sport Kft. (Tel: +36 20 934 3906)

Forgalomtechnikai kezelői hozzájárulásunk 6 hónapig, vagy az ebben a 6 hónapban kérelmezett érvényes munkakezdési engedélyben meghatározott időszak végéig érvényes. A hozzájárulásunkban megállapított feltételekkel szemben kérelemmel Budapest Főváros Kormányhivatala Fővárosi Közlekedésfelügyeleti Főosztály Ütügyi Osztályhoz lehet fordulni.

Forgalomtechnikai kezelői hozzájárulásunkat a Magyarország helyi önkormányzatairól szóló 2011. évi CLXXXIX. törvény 23. § (4) bekezdés 1. pontja, a közúti közlekedésről szóló 1988. évi I. törvény 33. és 34. §-ai, az utak forgalomszabályozásáról és a közúti jelzések elhelyezéséről szóló 20/1984. (XII.21.) KM rendelet 2. §-a, valamint a fővárosi helyi közutak kezelésének és üzemeltetésének szakmai szabályairól, továbbá az útépitések, a közterületet érintő közmű-, vasút- és egyéb építések és az útburkolatbontások szabályozásáról szóló 34/2008. (VII. 15.) Főv. Kgy. rendelet alapján, mint operatív kezelői feladatokat ellátó szervezet adtuk ki.

Forgalomtechnikai kezelői hozzájárulásunk elektronikusan hitelesített. További információk az aláírásképből szereplő QR-kódon, vagy a <https://www.budapestkozut.hu/-/tajekoztato-az-elektronikus-ugyintezes-bevezeteserol> linken elérhetők.

Budapest, 2022. január 24.

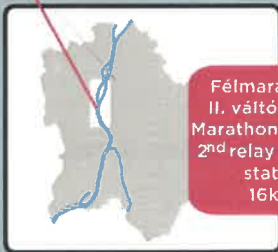
Telekom Vivicittá Félmaraton BUDAPEST 2022

2022.03.27.
Rajt: 9:00
Táv: 21,0975 km

A frissítőállomások tervezett kínálata/Planned refreshments:

1.	3,1 km	víz/water
2.	6,5 km	víz, Gatorade, banán, szőlőcukor/water, Gatorade, banana, glucose
3.	9,9 km	víz, Gatorade, banán, szőlőcukor/water, Gatorade, banana, glucose
4.	13,4 km	víz, Gatorade, banán, szőlőcukor/water, Gatorade, banana, glucose
5.	15,7 km	víz, Gatorade, banán, szőlőcukor/water, Gatorade, banana, glucose
6.	18,7 km	víz/water

ITT FUTUNK!
WE RUN HERE!



Félmaraton Trió II. váltóhely/Half Marathon Relay for 3 2nd relay exchange station 16km

Félmaraton Trió I. váltóhely/Half Marathon Relay for 3 1st relay exchange station 7,5 km

Félmaraton Párban váltóhely/Half Marathon Relay for 2 relay exchange station 10,9 km

Mezőny elhaladásának tervezett üteme/ Estimated time of the first and last runner

km	eleje/First runner	vége/Cutoff time
RAJT	9:00:00	9:15:00
1	9:03:10	9:23:30
2	9:06:20	9:31:56
3	9:09:30	9:40:22
4	9:12:40	9:48:48
5	9:15:50	9:57:14
6	9:19:00	10:05:43
7	9:22:10	10:14:12
8	9:25:20	10:22:41
9	9:28:30	10:31:10
10	9:31:40	10:39:39
11	9:34:50	10:48:11
12	9:38:00	10:56:43
13	9:41:10	11:05:15
14	9:44:20	11:13:47
15	9:47:30	11:22:19
16	9:50:40	11:30:54
17	9:53:50	11:39:29
18	9:57:00	11:48:04
19	10:00:10	11:56:39
20	10:03:20	12:05:14
21	10:06:30	12:13:52

1 KM

1 FRISSTŐPONT
REFRESHMENT
STATION

ÚTVONAL
COURSE

VÍZTORONY
WATER TOWER

HŐSŐKTERE
HEROES SQUARE

TERROR HÁZA
HOUSE OF TERROR

LÁNCID
CHAINBRIDGE

HALÁSZBÁSTYA
FISHERMEN'S
BASTION

SZABADSÁG-SZOBOR
STATUE OF LIBERTY

M > M 1

M > M 2

M > M 3

M > M 4



Telekom Vivicittá

BUDAPEST 2022

Telekom Vivicittá 10km

2022.03.27.

Rajt/Start: 12:30

Táv/Distance: 10 km

1

FRISÍTŐPONT
REFRESHMENT
STATION

ÚTVONAL
COURSE

1

KM
KM



VÍZTORONY
WATER TOWER



PARLAMENT
PARLIAMENT



LÁNCÍD
CHAIN BRIDGE



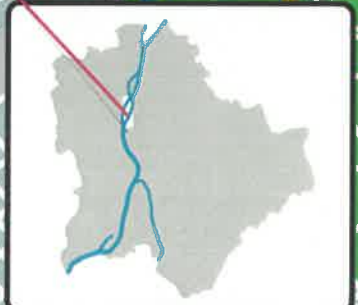
HALÁSZBÁSTYA
FISHERMAN'S
BASTION



Mezőny elhaladásának tervezett üteme / Estimated time of the first and last runner		
km	eleje/First runner	vége/Cutoff time
rajt	12:30:00	12:45:00
1	12:33:10	12:53:45
2	12:36:20	13:02:33
3	12:39:30	13:11:24
4	12:42:40	13:20:18
5	12:45:50	13:29:15
6	12:49:00	13:38:15
7	12:52:10	13:47:18
8	12:55:20	13:56:24
9	12:58:30	14:05:33
10	13:01:40	14:14:45

A frissítőállomások tervezett kínálata/Planned refreshments:	
1.	2,0 km víz/water
2.	3,7 km víz/water
3.	6,0 km víz, Gatorade, banán, szőlőcukor/water, Gatorade, banana, glucose
4.	8,3 km víz/water

ITT FUTUNK!
WE RUN HERE!



- >
- >
- >
- >

Telekom Vivicittá

BUDAPEST 2022

2022.03.27

Telekom Midicittá 7 km

Rajt/Start: 14:30

Táv/Distance: 7 km

A frissítő állomások tervezett kínálatja/Planned refreshments :

1. 3,2 km víz/water
2. 5,4 km víz/water

Mezőny elhaladásának tervezett üteme / Estimated time of the first and last runner

km	eleje/First runner	vége/Cutoff time
rajt	14:30:00	14:40:00
1	14:33:00	14:48:45
2	14:36:00	14:57:33
3	14:39:00	15:06:24
4	14:42:00	15:15:18
5	14:45:00	15:24:15
6	14:48:00	15:33:15
7	14:51:00	15:42:18



VÍZTORONY
WATER TOWER

1

KM
KM



FRISSÍTŐPONT
REFRESHMENT
STATION



ÚTVONAL
COURSE





Telekom

Vivicittá

BUDAPEST 2022

2022.03.26

Telekom Minicittá 2,4 km

Rajt/Start: 11:00; 14:15

Táv/Distance: 2,4km

Telekom Vivicittá

Gyaloglás/Telekom Vivicitta

Walking

Rajt/Start: 14:20

Táv/Distance: 2,4km





BUDAPEST 2022

2022.03.26
Telekom Vivicittá 3 fős
váltó/Telekom Fun Run
Relay for 3

Rajt/Start: 12:15

Táv/Distance: 3x2 km



VÍZTORONY
WATERTOWER

HAJÓGYÁRI
SZIGET

MARGITSZIGET

Rajt/Start
Cél/Finish
váltózóna/
relay exchange zone

1



BUDAPEST 2022

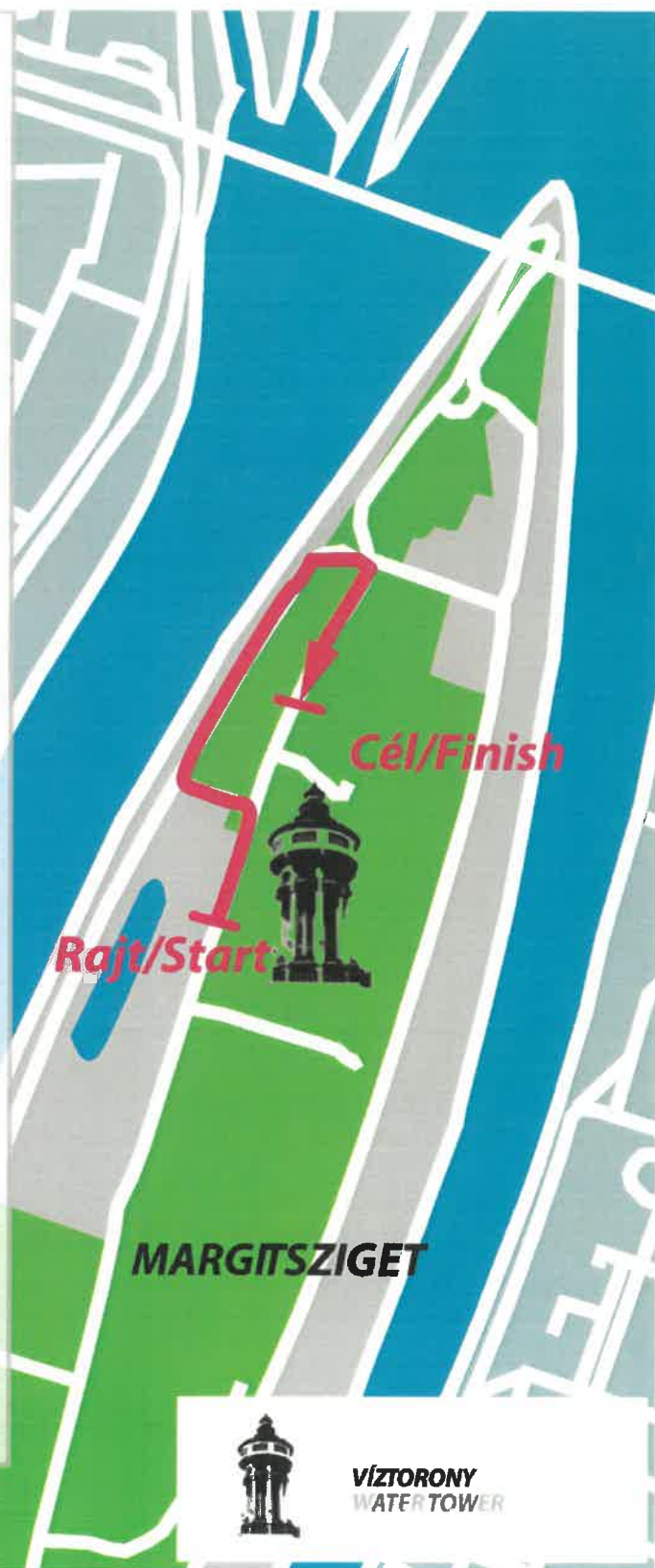
2022.03.26.

**Telekom Vivicittá
Családi Futás/ Telekom
Vivicitta Family Run**

**Rajt/Start: 13:15
Táv/Distance: 900 m**

**SUHANJ! futam
/SUHANJ! Run**

**Rajt/Start: 13:45
Táv:/Distance 900 m**



**VÍZTORONY
WATERTOWER**



1000125323409

BSI Futó Sport És Versenyszervező Kft

1554 irsz. Budapest helység Pf. 7.

ügyintéző: Kaposi Vera Regina

telefon: +36 1 327-1215

email: kaposi.vera.r@budapest.hu

ikt. szám: FPH059 /357 - 2 /2022

hiv. szám: [Hivatkozási szám]

tárgy: 37. Vivicitá Városvédő Futóverseny

A Főpolgármesteri Hivatalhoz benyújtott FPH058/597/2022 iktatószámú Közterület-használati Hozzájárulás kérelemhez kapcsolódó a 2021.03.23 – 2021.03.27 időtartamra vonatkozó „**37. Vivicitá Városvédő Futás – Rajt/Célterületek, váltóhelyek, frissítő állomások**” tárgyú zöldfelület-gazdálkodási kezelői szakvéleményemet az alábbiakban ismertetem:

1. A kitelepülés lebonyolításához zöldfelületet kizárólag a Közterület Használatához kötött Hatósági Szerződésben szereplő területen, az abban megjelölt időpontban, illetve időtartamban lehet igénybe venni.
2. A kitelepülés megkezdése, illetve a kapcsolódó építmények felállítása előtt, valamint a rendezvényt követően a kérelmezőnek a BKM BUDAPESTI KÖZMŰVEK Nonprofit Zrt. FŐKERT Kertészeti Főigazgatóság (a továbbiakban: BKM Nzrt. FŐKERT Kertészeti Főigazgatóság) munkatársával közösen az érintett zöldfelület (növényzet), valamint tartozékainak (parkfelszerelési tárgyak, burkolatok, szegélykövek, locsolóhálózat, a továbbiakban: tartozékok) előzetes, valamint utólagos állapotfelmérése céljából **helyszíni bejárást** kell tartania. (kapcsolatfelvétel: BKM Nzrt. FŐKERT Kertészeti Főigazgatóság, Budapest 1073, Dob u. 90., tel.: 322-7032, kertig@fokert.hu). A bejárást a kérelmezőnek kell kezdeményeznie.
3. Az előzetes helyszíni bejáráson meg kell határozni a kitelepülés során a zöldfelületben, illetve tartozékaiban esetlegesen keletkező károk várható mértékét. A rendezvény előkészítése és lebonyolítása során törekedni kell a zöldfelületben keletkező károk minimalizálására. A megrongálódott zöldfelületet és annak tartozékait a kérelmezőnek a rendezvény befejezését követően saját költségén, a rendezvény megkezdése előtti állapotnak megfelelő módon kell helyreállíttatnia. A helyreállítási munkákat a szakszerűség biztosításának érdekében BKM Nzrt. FŐKERT Kertészeti Főigazgatóság által javasolt módon kell elvégeztetni.
4. **Kerülni kell a kérelemben szereplő zöldfelület(ek)re személy-, szállító-, rakodó- ill. egyéb gépjárművekkel történő felhajtást.** Az ily módon megrongálódott zöldfelületet a kérelmezőnek - az egyéb zöldfelületi károkkal együtt - saját költségén kell helyreállíttatnia.
5. A Margitsziget, az I. kerület Döbrentei tér, Attila út, a II. kerület Bem rakpart, a III. kerület Árpád fejedelem útja, részei a *kiemelt közcélú zöldterületekről szóló Budapest Főváros Közgyűlésének 14/1993. (VI. 30.) sz. önkormányzati rendeletnek*, valamint a Fővárosi Önkormányzat tulajdonában vagy kezelésében lévő zöldfelületekre vonatkozóan szigorúbb szabályozások léptek érvénybe a Szakvélemények esetében. Ezeknek megfelelően bármilyen hirdetés, reklám, dísz- és közvilágítási berendezés, illetve egyéb tárgy fához történő rögzítése szigorúan tilos.
6. A Margitszigeten a Schulek Frigyes sétány és a járda között elhelyezkedő biodiverz növényzet védelmének érdekében kérjük kordonozzák azt körbe, illetve helyezzenek el további kordonokat a többi helyszínen is, ahol a zöldfelületben okozott kár jelentős mértékben várható.

7. A kitelepüléshez kapcsolódó építmények felállítása során törekedni kell arra, hogy az építmények, illetve azok alapjai a zöldfelülettel, illetve a burkolatokkal minél kisebb felületen érintkezzenek. Ennek érdekében az építményeket tuskókra, lábakra helyezve kell felállítani. Kőburkolaton építményt csak közbenső, a burkolatot megfelelően védő, azt nem sértő alátétek alkalmazásával lehet elhelyezni.
8. Építményeknek kőburkolaton történő elhelyezése és szállítása során a burkolaton karcolásokat, abban töréseket előidézni tilos. Az ily módon keletkezett károk helyreállításának költsége a kérelmezőt terheli. Építményeket kőburkolathoz rögzíteni tilos.
9. Tilos a zöldfelületek bármilyen veszélyes hulladékkal, illetve egyéb szennyező anyaggal történő károsítása. **A kérelmező köteles a kitelepüléssel összefüggésben keletkező hulladékot a terület átadásától kezdve annak visszaadásáig saját költségén folyamatosan összegyűjteni és elszállíttatni, biztosítva a terület folyamatos tisztán tartását.**
10. **A kitelepülés céljára átvett területen az átvétel időpontjától a terület visszaadásának időpontjáig a kérelmező felelős a rendezvénytől összefüggésben kialakuló balesetveszély elhárításáért és az ennek elmulasztásából fakadó esetleges balesetekért.**
11. A kiadott kezelői szakvélemény kizárólag **Közterület-használati Hozzájárulással együtt érvényes.**

Kérem a szakvéleményben foglaltak maradéktalan betartását, ennek elmaradásából eredő károkért a felelősség a Kérelmezőt terheli.

Budapest, 2022. 02. 15.



Tisztelettel:

Erő Zoltán

városrendezési főosztályvezető, főépítész

Adatainak védelme fontos számunkra, ezúton szeretnénk Önt tájékoztatni arról, hogy személyes adatait az Európai Parlament és a Tanács a természetes személyeknek a személyes adatok kezelése tekintetében történő védelméről és az ilyen adatok szabad áramlásáról, valamint a 95/46/EK irányelv hatályon kívül helyezéséről szóló 2016/679. rendeletének megfelelően kezeljük. A személyes adatainak kezelésével kapcsolatos tájékoztató megtalálható a <http://einfoszab.budapest.hu/list/adatkezelesi-tajekoztato> oldalon.

**37. VIVICITTÁ
VÁROSVÉDŐ FUTÁS
2022. MÁRCIUS 26-27.**

SZOMBAT

11:00 Minicitta 1. futam 2,4km
12:15 3x2km
13:15 Suhánj 950m
13:45 Csabadi futás 950m
14:15 Minicitta 2. futam 2,4km
14:20 Gyaloglás 2,4km

VASÁRNAP

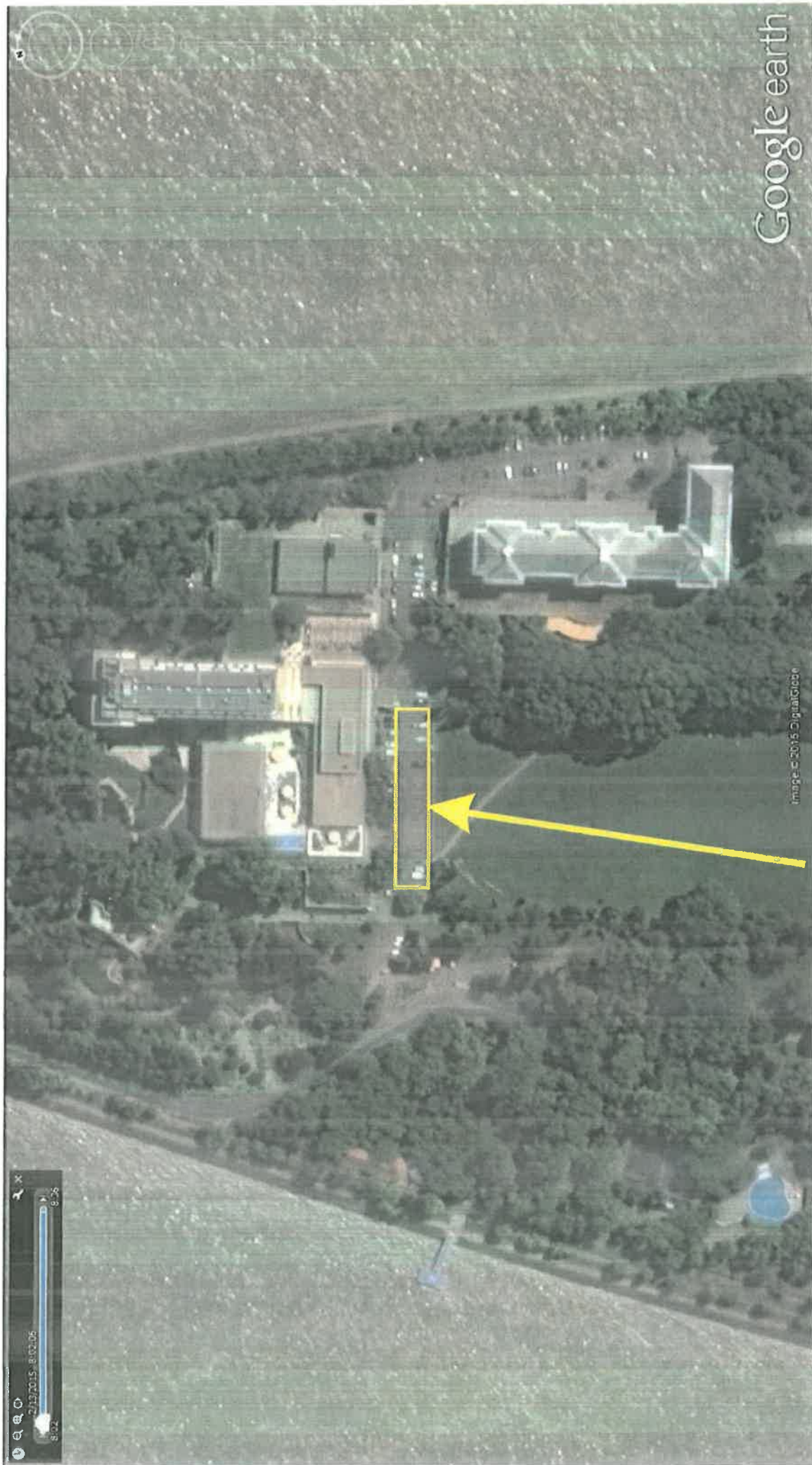
09:00 Vivicitta-Félmaratlon 21,1km
12:30 Vivicitta 10km
14:30 Minicitta 7km

**BEFUTÓCSOMAG OSZTÁS 100m²
BEMUTATÓ TERÜLET 70m²
EÜ mérések, bemutató sátrak 250m²
FELFŰJHATÓ JÁTEKOK 200m²
KERÉKPÁR TÁROLÓ 50m²
MOBIL WC-K 30m²
ÖLTÖZŐK 120m²
RAJTSZÍNPAD 50m²
RUHATÁR 250m²
SZÍNPAD 100m²
VIP 130m²**



DUNA





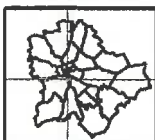

37. Vivicittá Városvédő Futás
2022. március 26-27.

Közterület nagysága: 200m²,
Közterület helye: Budapest, XIII. ker. Margitsziget (parkoló)

37. Vivicittá Városvédő Futás Félmaraton 2022. március 27.

7. Frissítő 100 m²

Budapest XI. Budai alsó rakpart, a Bertalan Lajos utcai lehajtó alja



BUDAPEST KÖZÚT

Készítette: Maurer Mária (Budapest Közút)

1:2 000

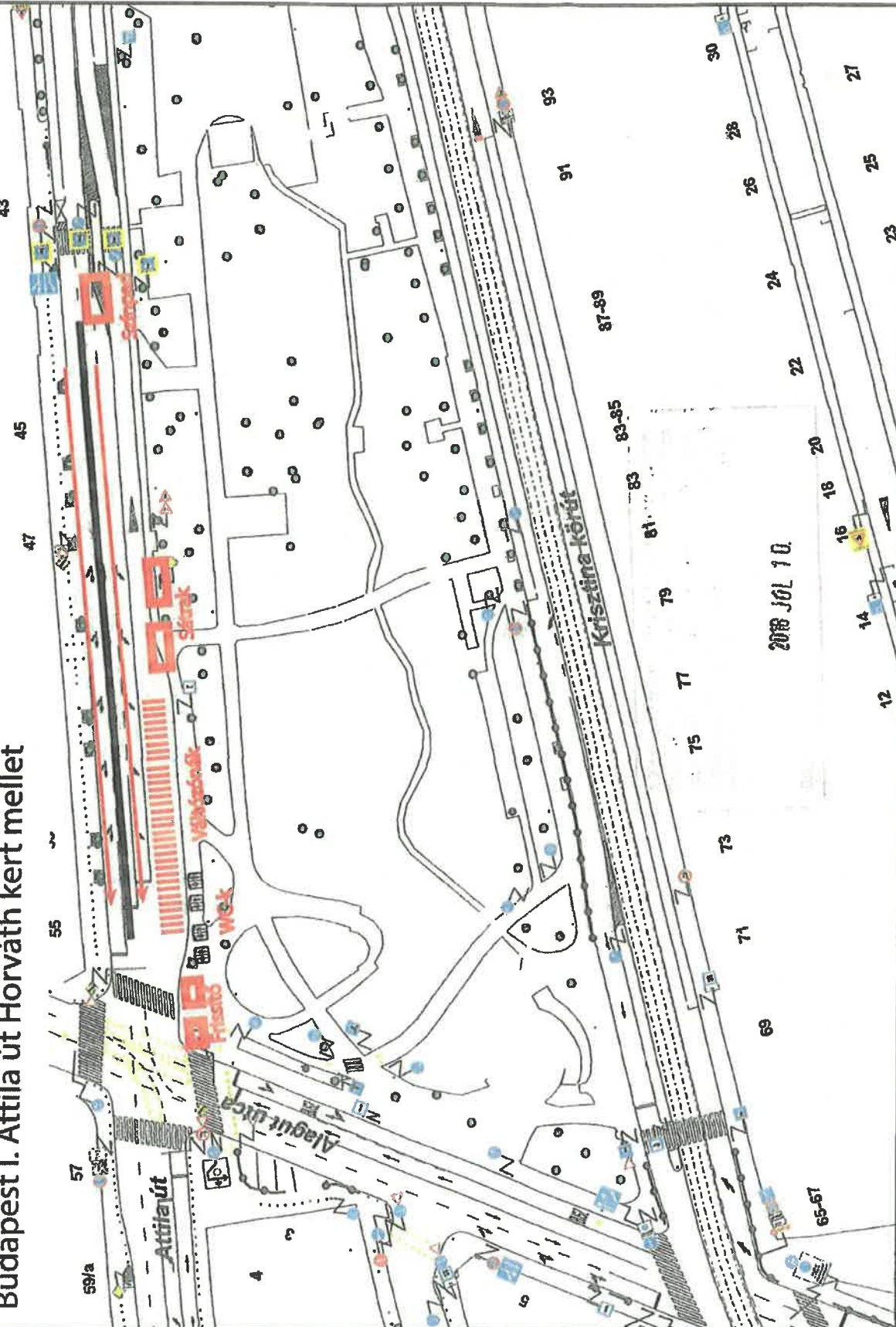
A térkép tájékoztató jellegű, másolata semmilyen hivatalos eljárásban nem használható fel! Az ingatlanok közhiteles adatait a földhivatalok szolgáltatják.
Engedélyszám: FF/232/1/2015

0 50méter



37. Viviccitá Félmaraton 2022. március 26-27. Félmaraton Trió 1. Váltóhely 150m2 Budapest I. Attila út Horváth kert mellett

Cím



1:1 000

Készítette:

A térkép lájkokzlató jellegű, másolata semmilyen hivatalos eljárásban nem használható fel! Az ingatlanok közlelés adatait a földhivatalok szolgáltatók.
Engedélyszám: FF/232/1/2016





A térkép tájékoztató jellegű, másolata semmilyen hivatalos eljárásban nem használható fel! Az ingatlanok közhiteljes adatait a földhivatalok eszoigbaltajak.
Engedélyszám: F/232/1/2015

FŐVÁROSI ÖNKORMÁNYZAT



Készítette:

0 25méter



1:1 000

FRISSÍTŐ ALLOMA

Henryk Slawik rakpart (Budai alsó rakpart)

Pázmány Péter sétány

Pázmány Péter sétány

Váltóhely

Sátrak

Sátrak

Magyar tudósok körúta

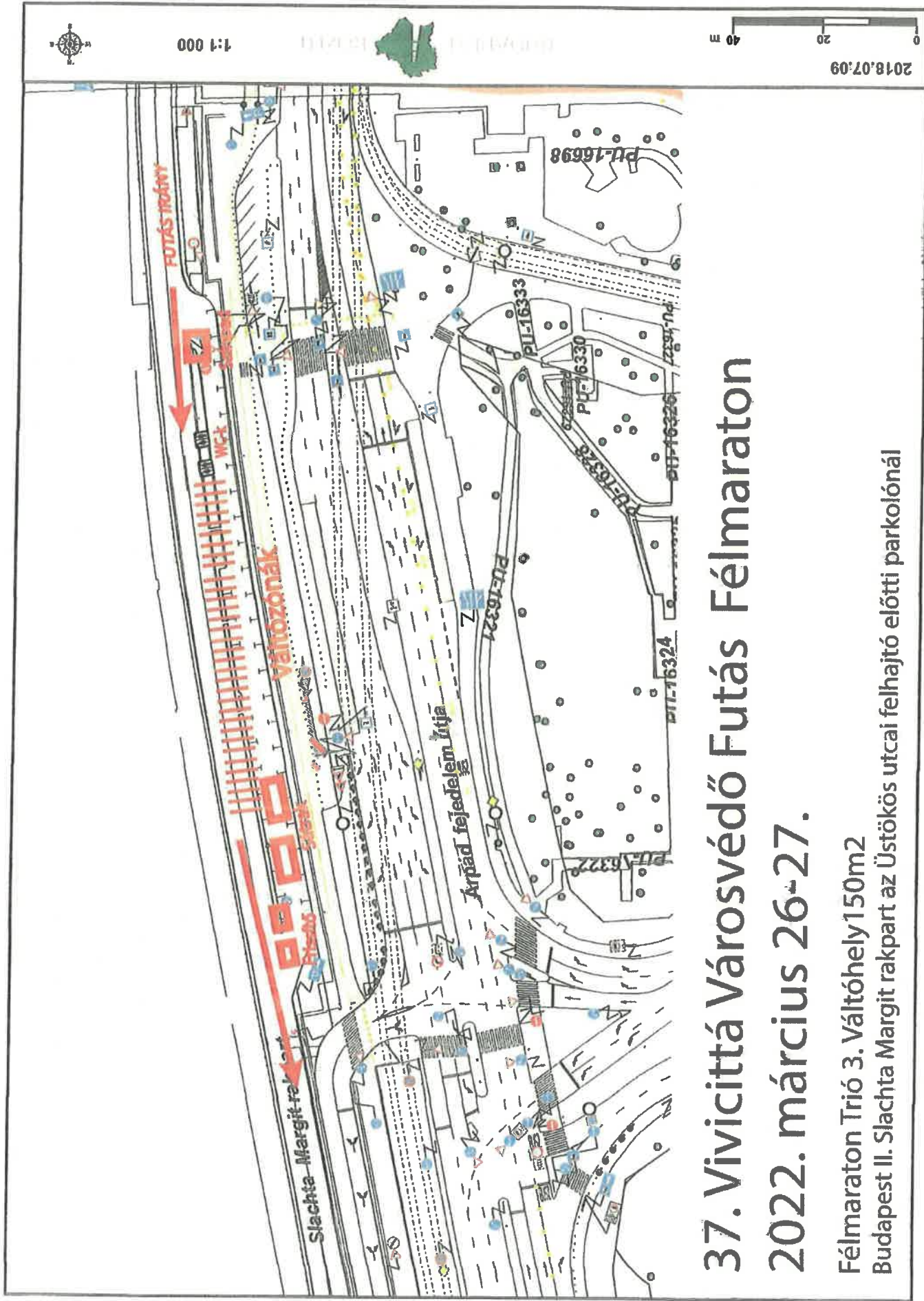
Cím

37. Vivicitá Félmaraton

2022.március 26-27.

PÁROS. VÁLTÓHELY és FRISSÍTŐ 200m2

Budapest XI. Pázmány Péter Sétány Petőfi híd déli oldala



37. Vivicittá Városvédő Futás Félmaraton 2022. március 26-27.

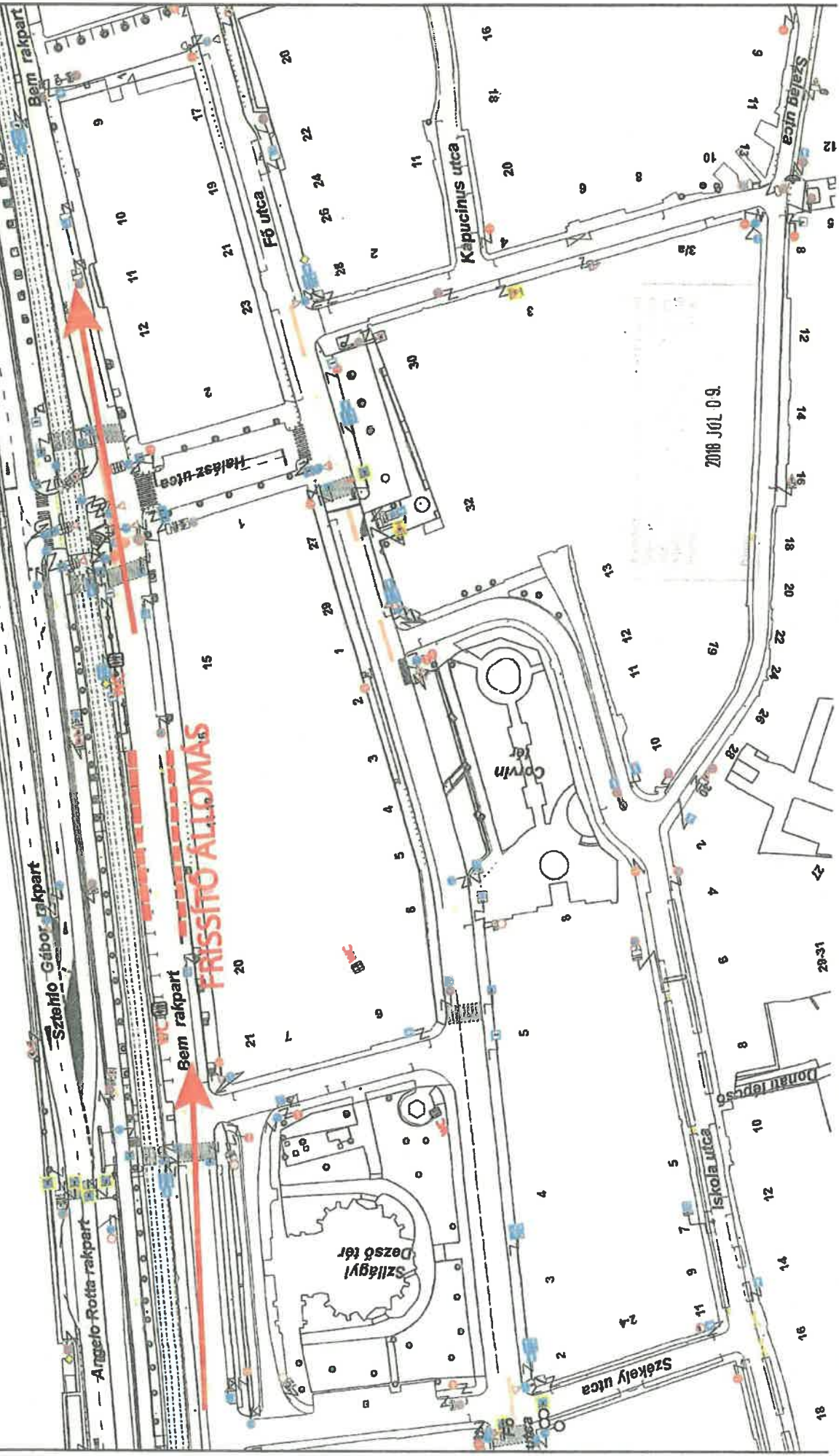
Félmaraton Trió 3. Váltóhely 150m²

Budapest II. Slachta Margit rakpart az Üstökös utcai felhajtó előtti parkolónál

37. Vivicittá Városvédő Futás 2022. március 27.

2. Frissítő 100m2

Budapest I. Bem rakpart Halász utca előtt



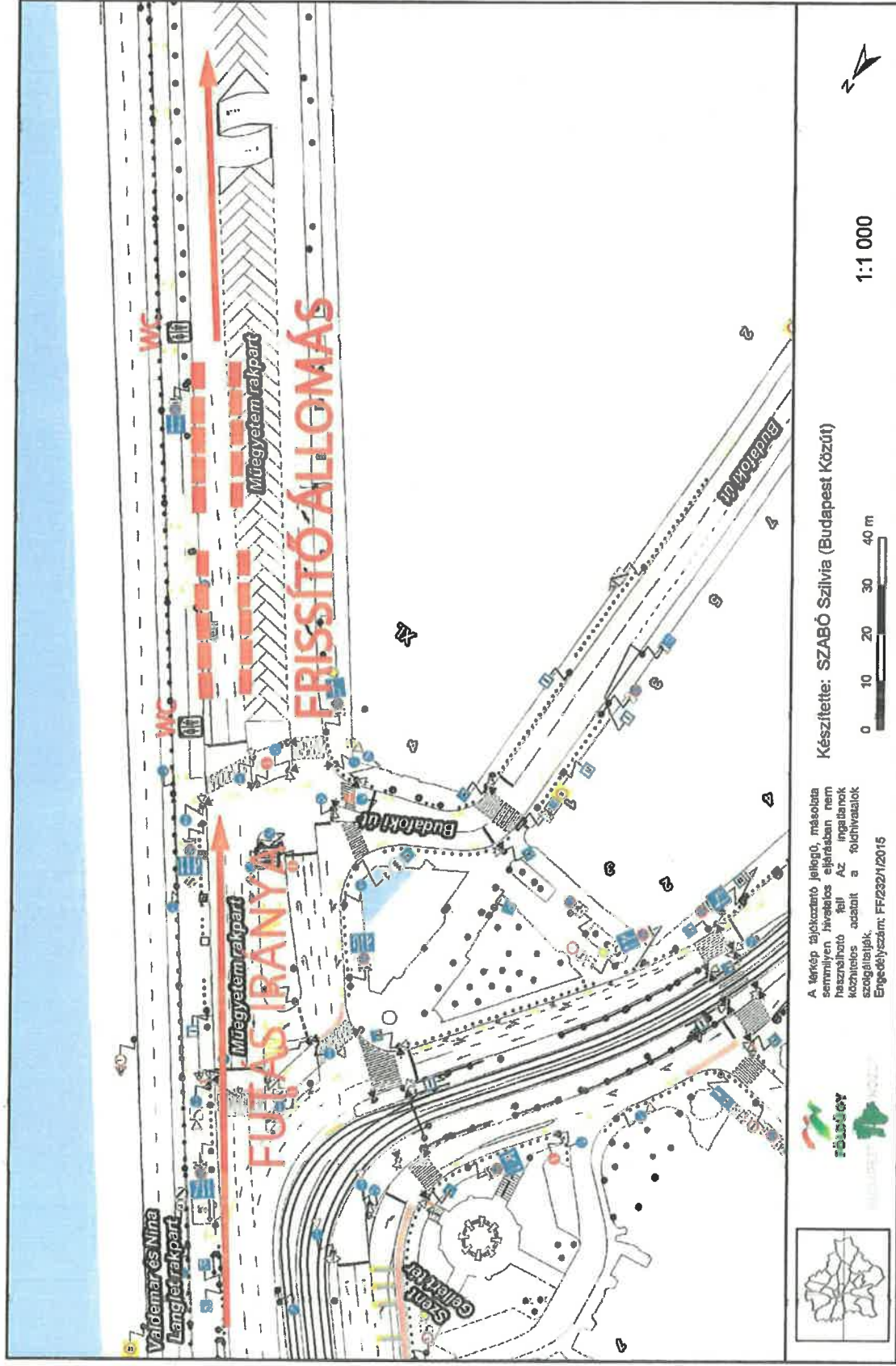
1:1 000

2018.07.09



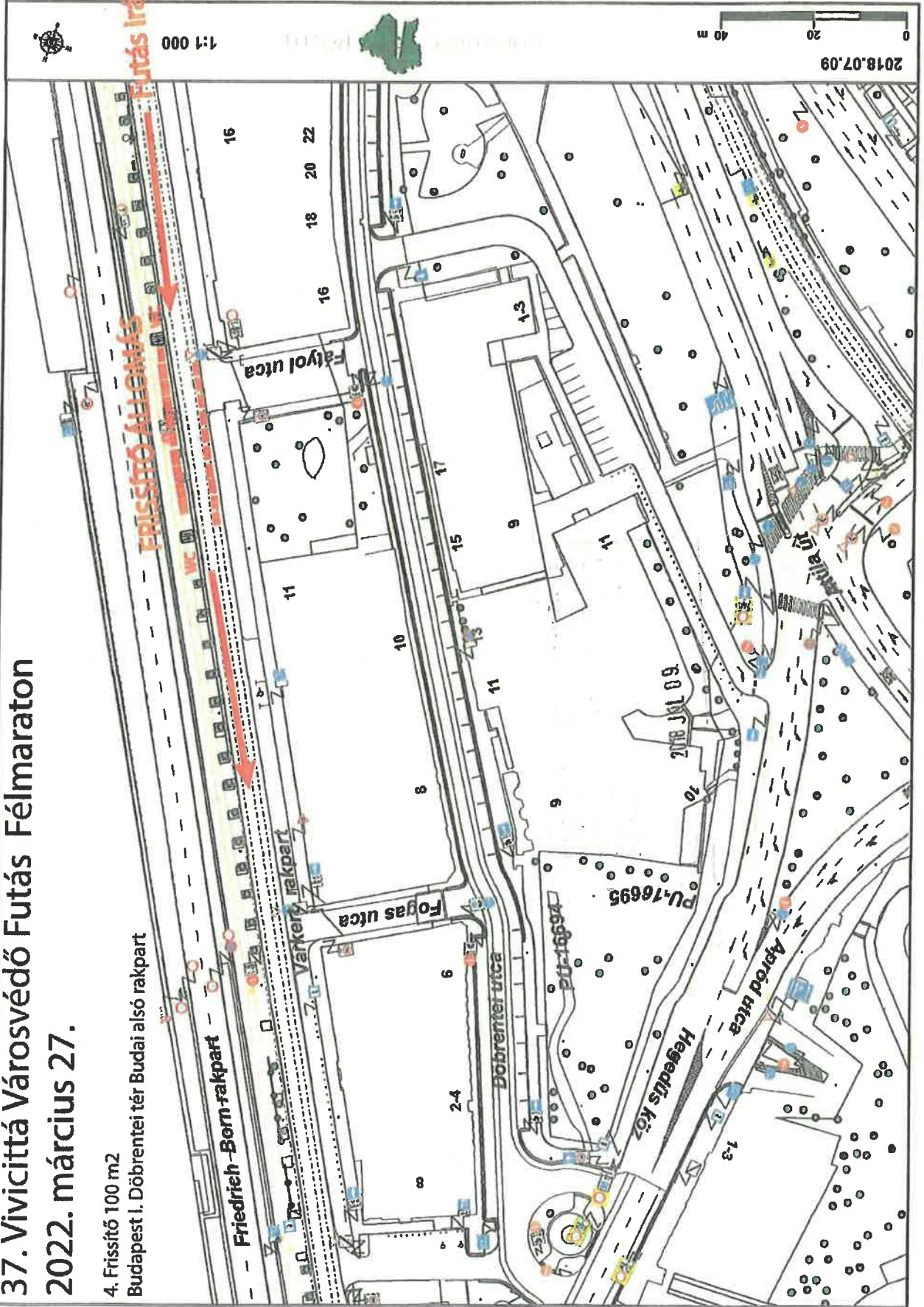
37. Viviccittá Városvédő Futás Félmaraton 2022. március 27.

3. Frissítő 100m²
Budapest I. Műgyetem rakpart a CH épület előtt



37. Viviccittá Városvédő Futás Félmaraton 2022. március 27.

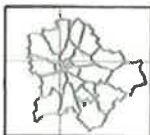
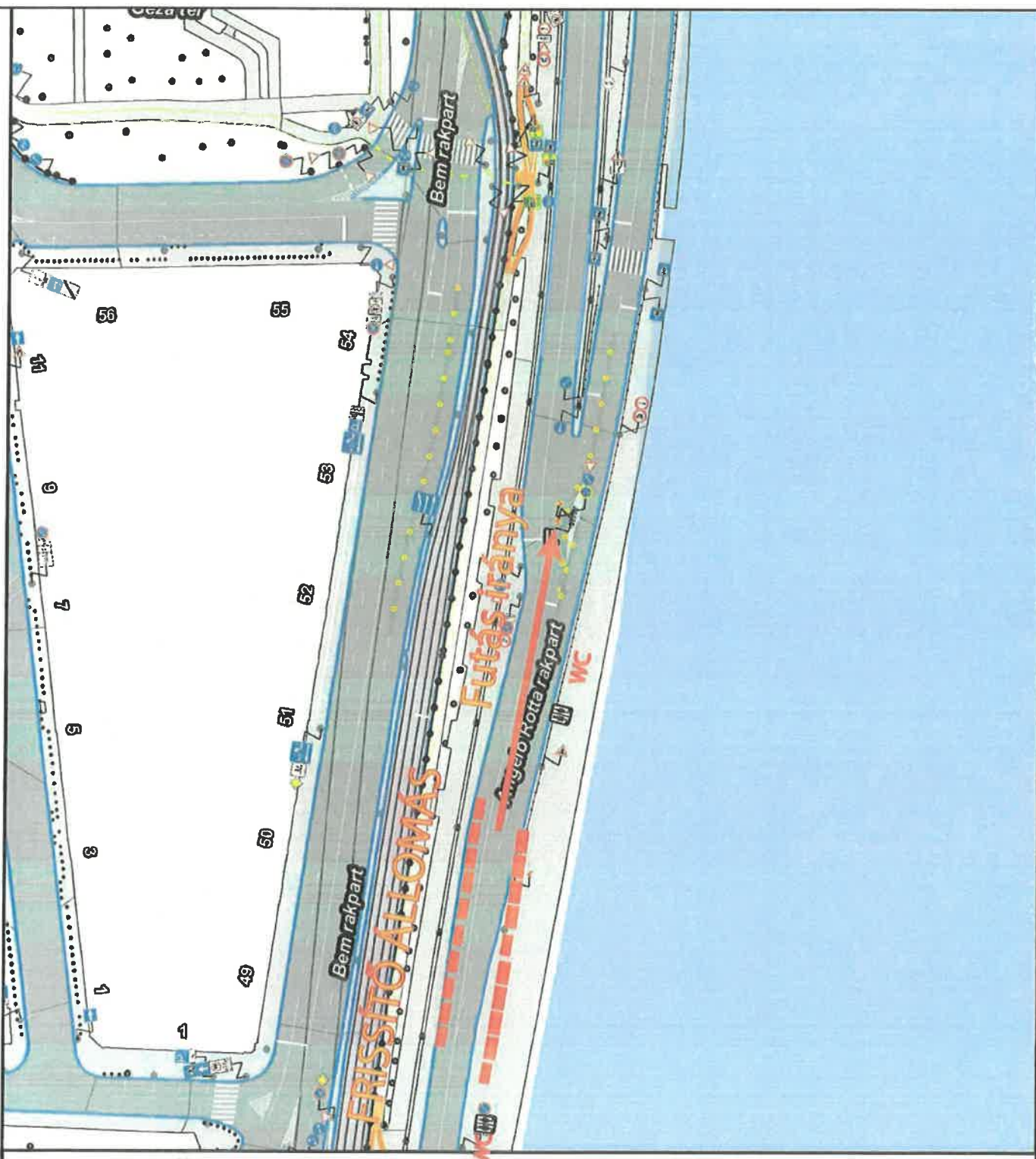
4. Frissítő 100 m²
Budapest I. Döbrentei tér Budai alsó rakpart



37. Vivicittá Városvédő Futás Félmaraton 2022. március 27.

5. Frissítő 100 m²

Budapest II. kerület Margit híd Budai hídfő déli rakparti lehajtó



BUDAPESTI KÖZSÉG

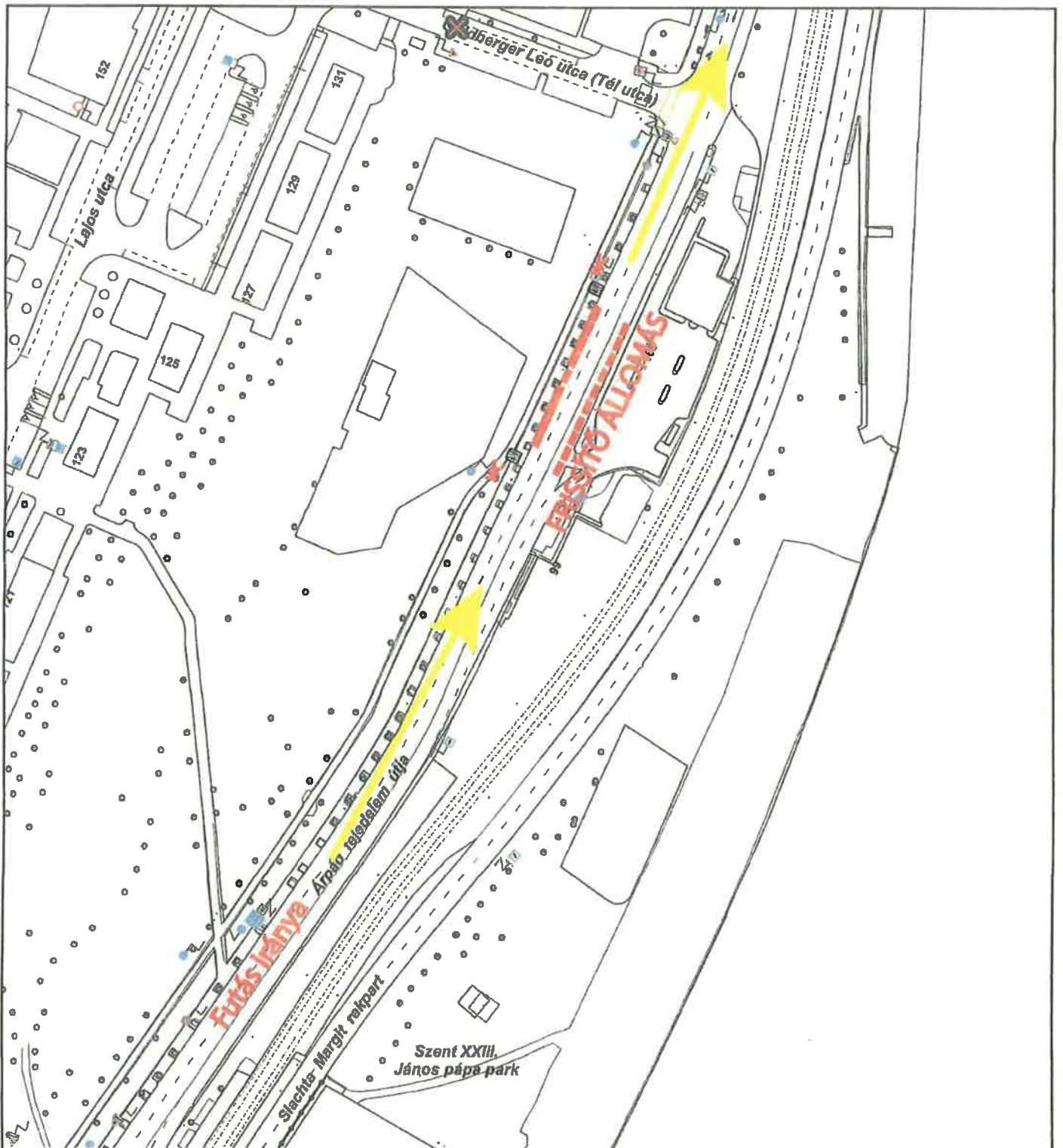
Készítette: SZABÓ Szilvia (Budapest Közút)

1:1 000

A térkép tájékoztató jellegű, másolata semmilyen hivatalos eljárásban nem használható fel! Az ingatlanok közhiteles adatait a földhivatalok szolgáltatják.
Engedélyszám: FF/232/1/2015

0 25méter





37. Vivicittá Városvédő Futás 2022. március 27.

6. Frissítő 100m2

Budapest III. Árpád fejedelem útja Goldberger Leó utca kereszteződés

0 25 50 m

2018.05.03

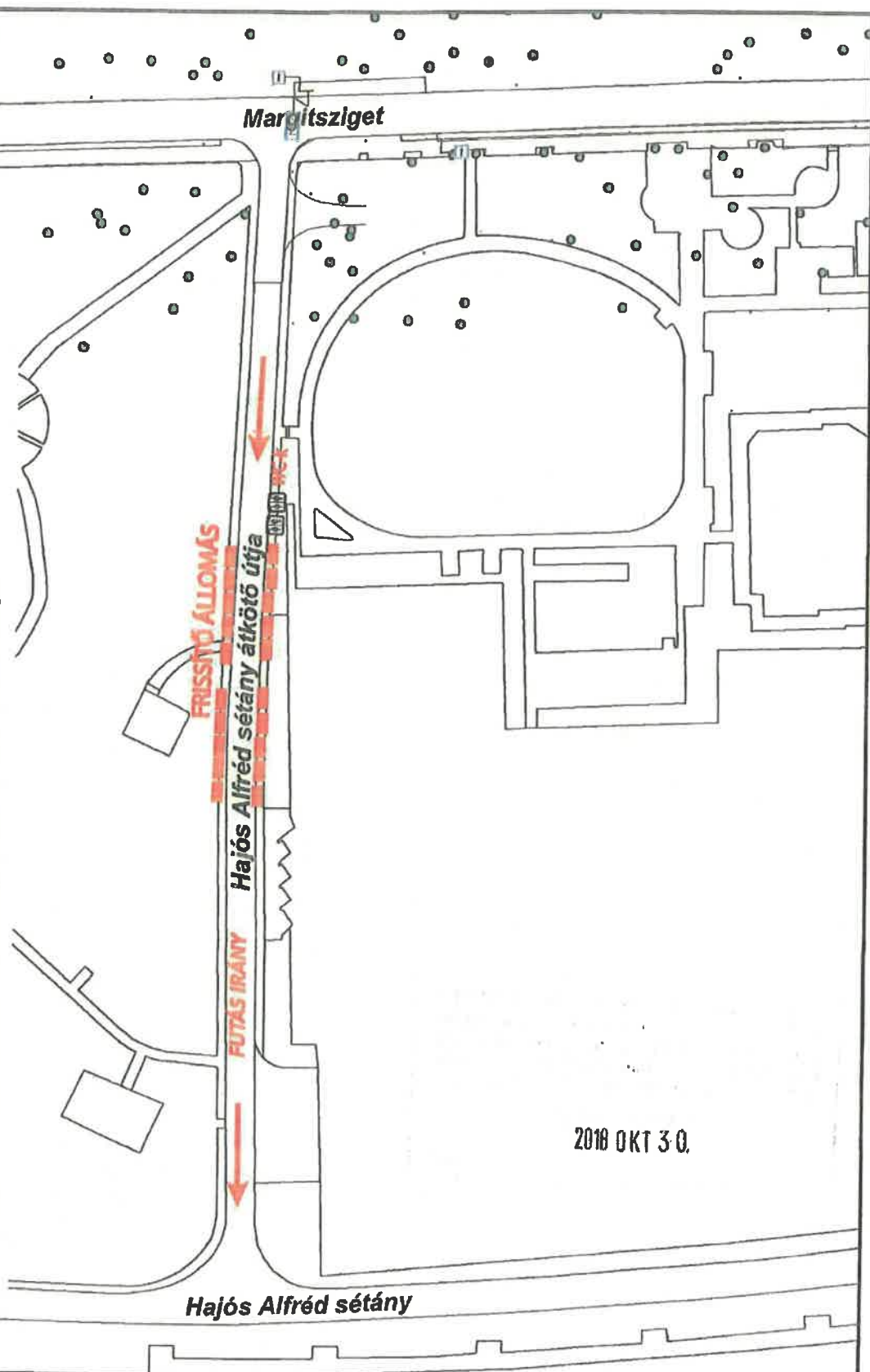


1:1000



37. Viviccittá Városvédő Futás Midicittá 2022. március 27.

Frissítő 100m2
Budapest XIII. kerület Margitsziget, Kertmozi útja



2018.10.30



1:1 000

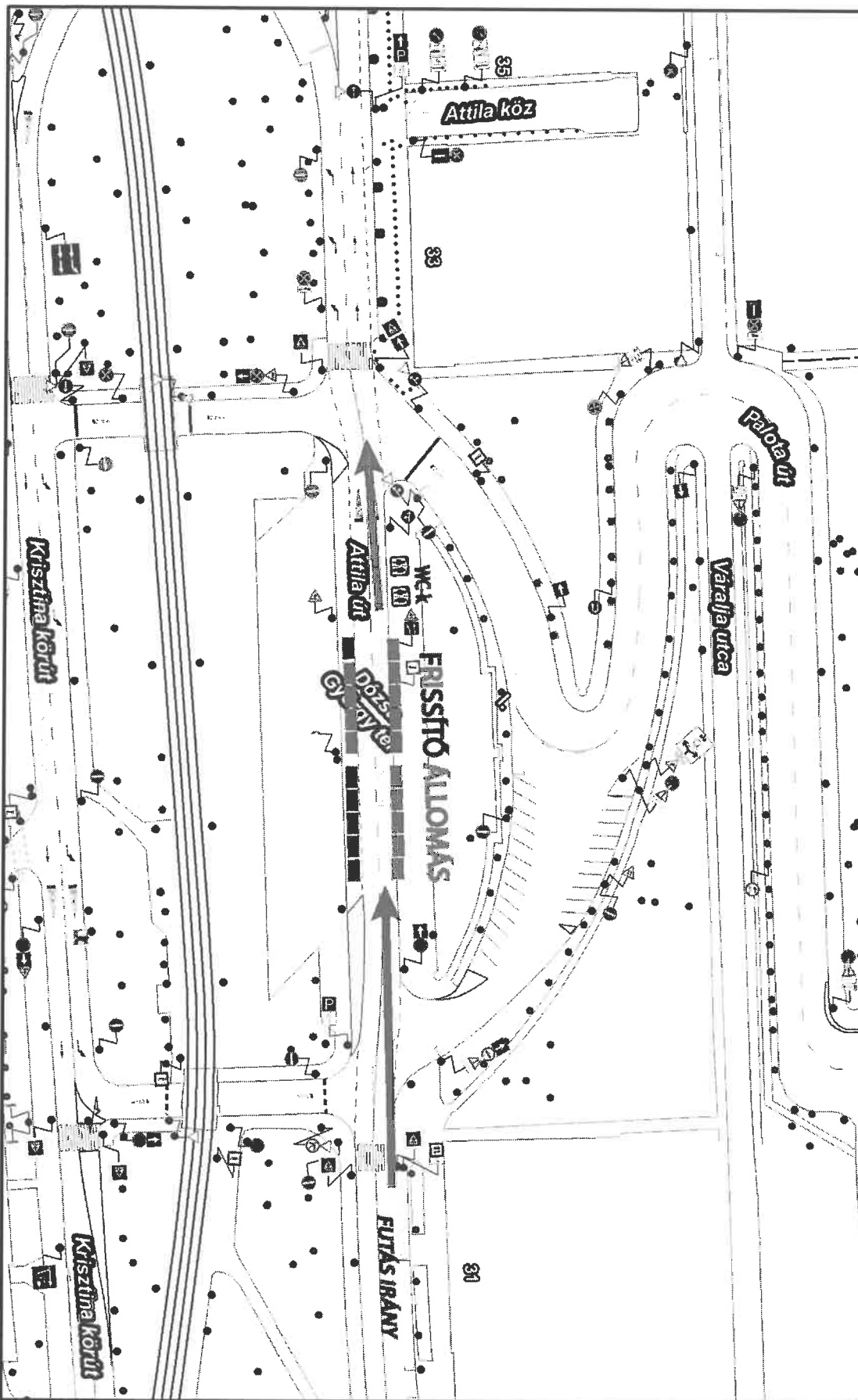


37. Vivicit्तá Városvédő Futás Félmaraton

2022. március. 27.

8. Frissítő 100 m²

Budapest I. Dózsa György tér



FÖLDÜGY

BUDAPEST KÖZÚT

Készítette: Maurer Mária (Budapest Közút)

A térkép tájékoztató jellegű, másolata semmilyen hivatalos eljárásban nem használható fel! Az ingatlanok közhiteles adatait a földhivatalok szolgáltatják.
Engedélyszám: FF/232/1/2015



