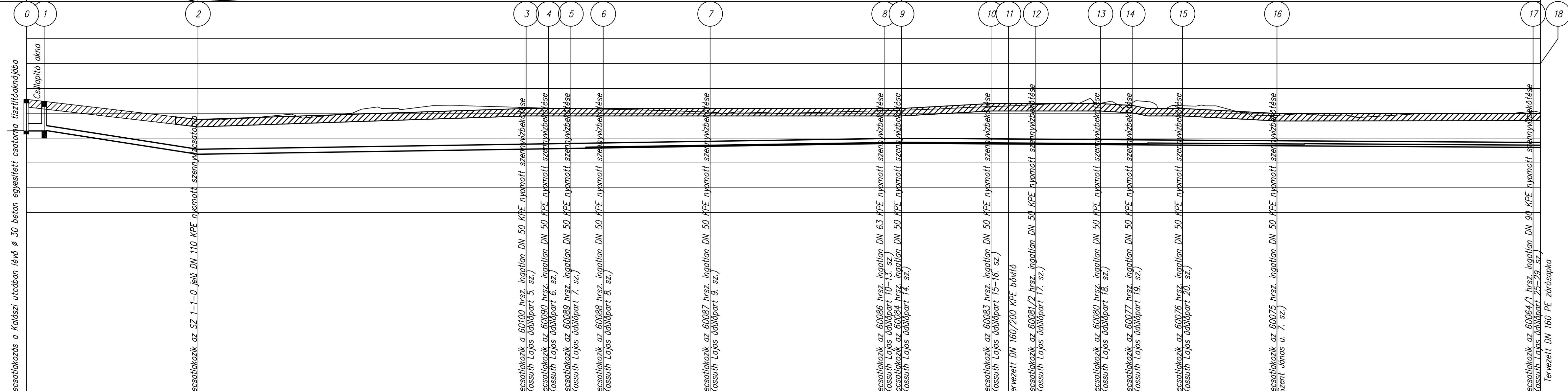
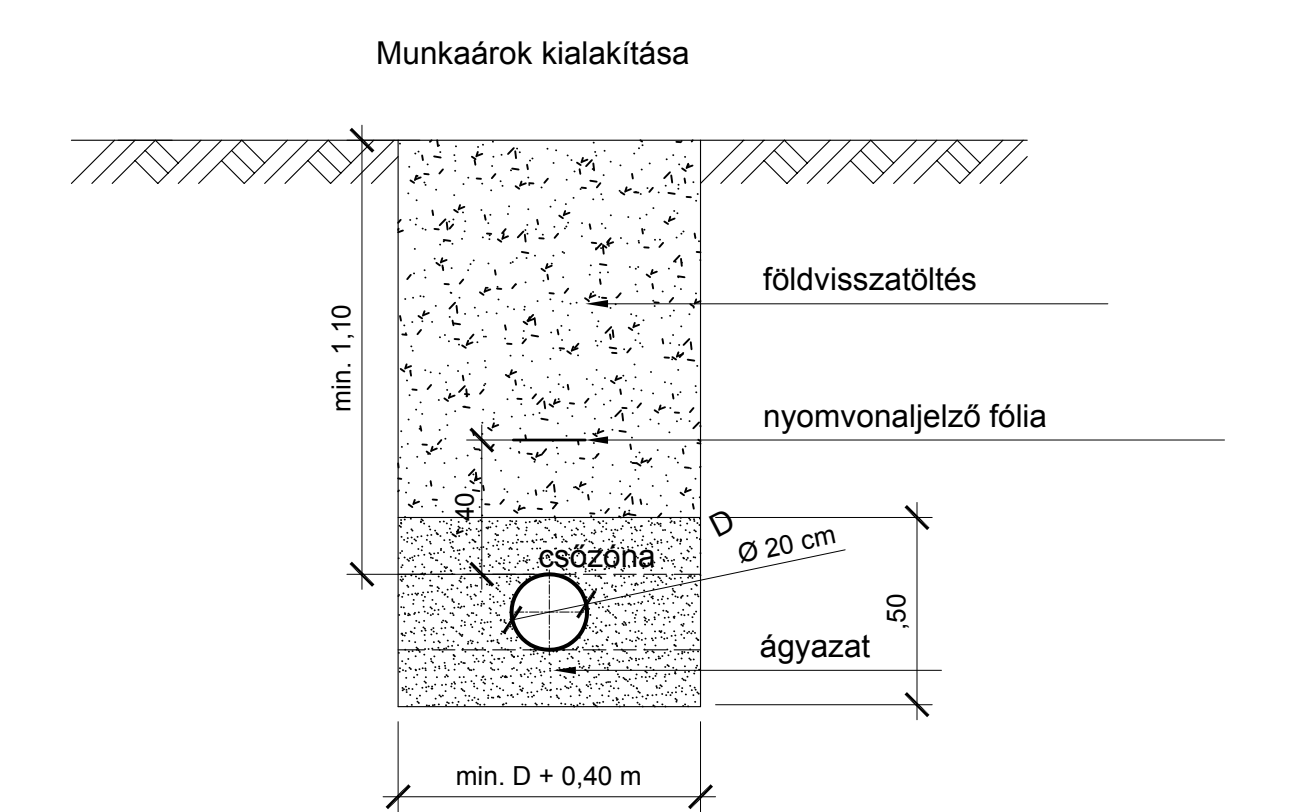


Csatorna jele	SZNy1-0-0 jelű nyomott szennyvízcsatorna	
Utca neve	Kossuth Lajos üdülőpart	
Lejtés (ezrelék)	13,8 ‰	0,7 ‰

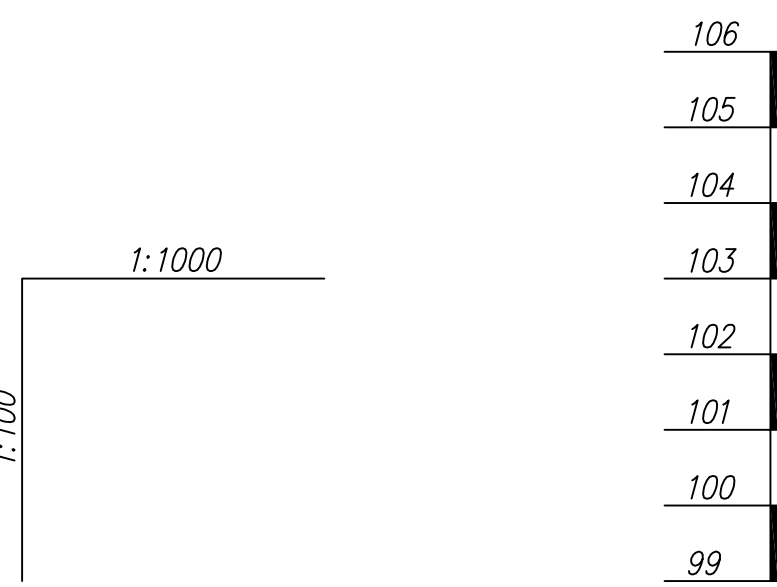


0	1	2	3	4	5	6	7	8	9	10	11	12	13	14	15	16	17	18	
1,60	102,30	103,55	103,23	103,23	103,23	103,16	103,04	103,10	103,27	103,29	103,35	103,40	103,44	103,30	103,30	102,99	103,30	103,08	103,08
0	69	69	201	210	219	232	275	345	352	388	395	406	432	445	465	503	606	609	101,3
0	69	69	132	9	9	7	43	70	7	36	7	11	26	13	20	38			
			392 fm DN 200 KPE (PN 10 bar) nyomott rendszerű szennyvízcsatorna																
																		214 fm DN 160 KPE (PN 10 bar) nyomott rendszerű szennyvízcsatorna	



Jelmagyarázat:

	Meglévő terepszint
	Tervezett burkolat
	Tervezett nyomott szennyvízcsatorna
	Csomópont jele



Szelvéyszám	01-000
Meglévő terepszint	102,30 m
Tervezett terepszint – burkolatszint [m.B.f.]	103,55 m
Csőtétőszint [m.B.f.]	103,55 m
Ledsási mélység [m]	1,25 m
Hossz	Egyes hossz [m]: 69 Folytatólagos hossz [m]: 69
Épül összesen	0

ERBO-PLAN Mérnöki Szolgáltató KFT.
Székhely: 5700 Gyula, Hold utca 10.
Iroda: 5700 Gyula, Munkácsy Mihály utca 21. Tel/fax.: +36 66/561 940
www.erbo-plan.hu

Ezen terv az ERBO-PLAN Kft. szellemi terméke. Az 1999. évi LXXVI. törvény értelmében szerzői jogvédelem alatt áll. Felhasználása csak a P.T.K. 409. § (3. bek.) alapján történhet.

MÉRETARÁNY: 1:1 000 1:100	MEGRENDELŐ: Budapest Főváros Önkormányzata 1052 Budapest, Városház utca 9-11.
MUNKA MEGNEVEZÉSE: Budapest III. kerület, Római parti ideiglenes árvízvédelmi mű tervezése vízjogi létesítési engedélyezési terve	MUNKASZÁM: 10-M/2013.
RAJZ MEGNEVEZÉSE: SZNy1-0-0 jelű nyomott szennyvízcsatorna hossz-szelvénye	RAJZSZÁM: 4.15
GYULA, 2013. augusztus hó	TERVEZŐ: Bánszki György VZ-T/04-065-96 SZERKESZTŐ: Kocsis Péter RAJZOLÓ: Xerox Wide Format Print System 510 Series ELLENŐRIZTE: Erdész Béla