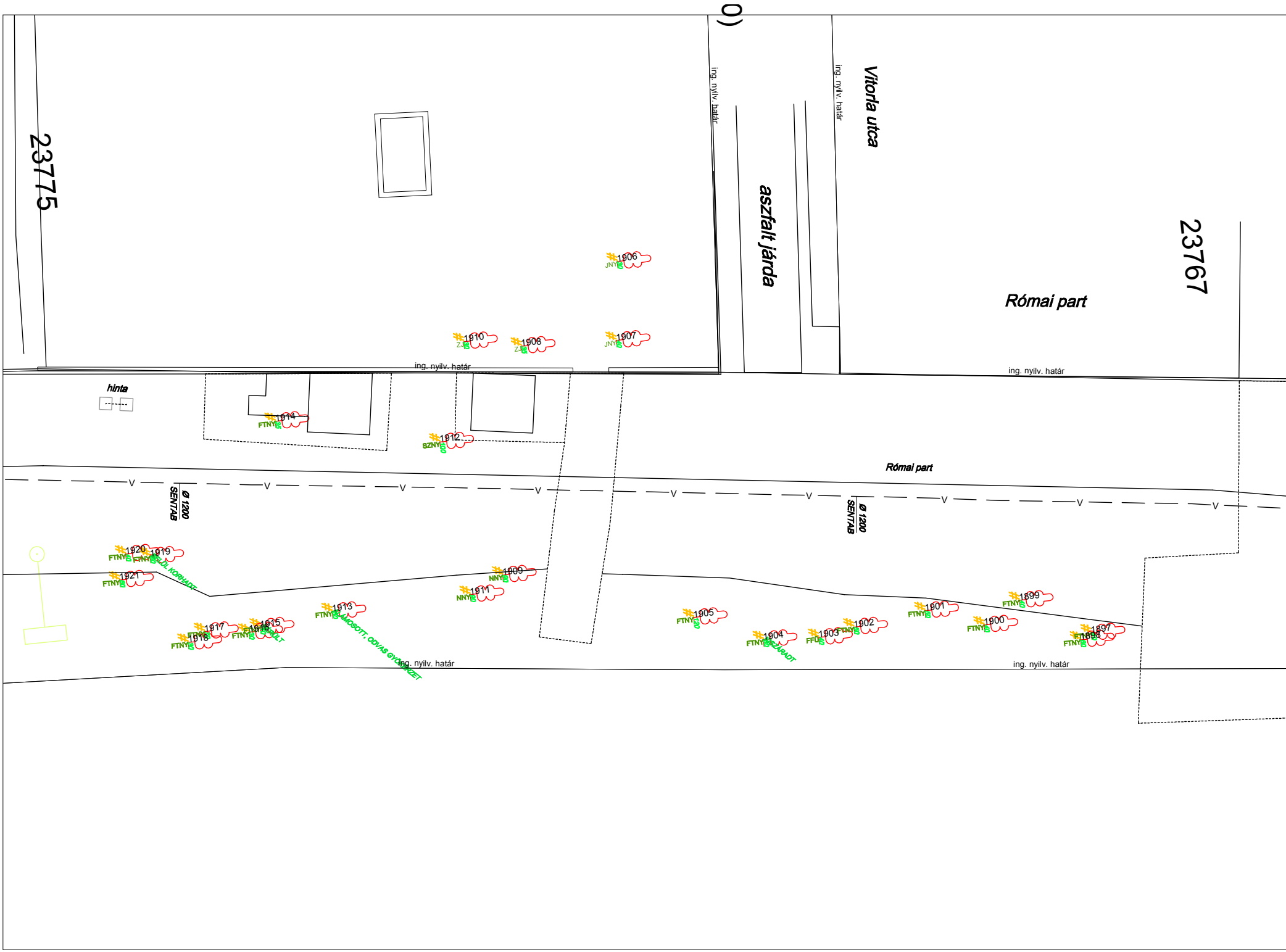
0)
23775
ing. nyilv. határ
aszfalt járda
ing. nyilv. határ
Vitorla utca
23767
Római part
1906
JNY
1910
ZJ
1908
ZJ
1907
JNY
ing. nyilv. határ
ing. nyilv. határ
hinta
1914
FTNY
1912
SZNY
Római part
SENTAB
Ø 1200
SENTAB
Ø 1200
1920
FTNY
1919
FTNY
BELÜL KORHADT
1921
FTNY
1909
NNY
1911
NNY
1913
FTNY
LEMOSOTT, ODVAS GYÖKÉRZET
1917
FTNY
1918
FTNY
1916
FTNY
1915
SZÜLT
ing. nyilv. határ
1905
FTNY
120
1904
FTNY
SZÁRADT
1903
FFŰ
1902
FTNY
1901
FTNY
1899
FTNY
1900
FTNY
1897
1898
FTNY
ing. nyilv. határ

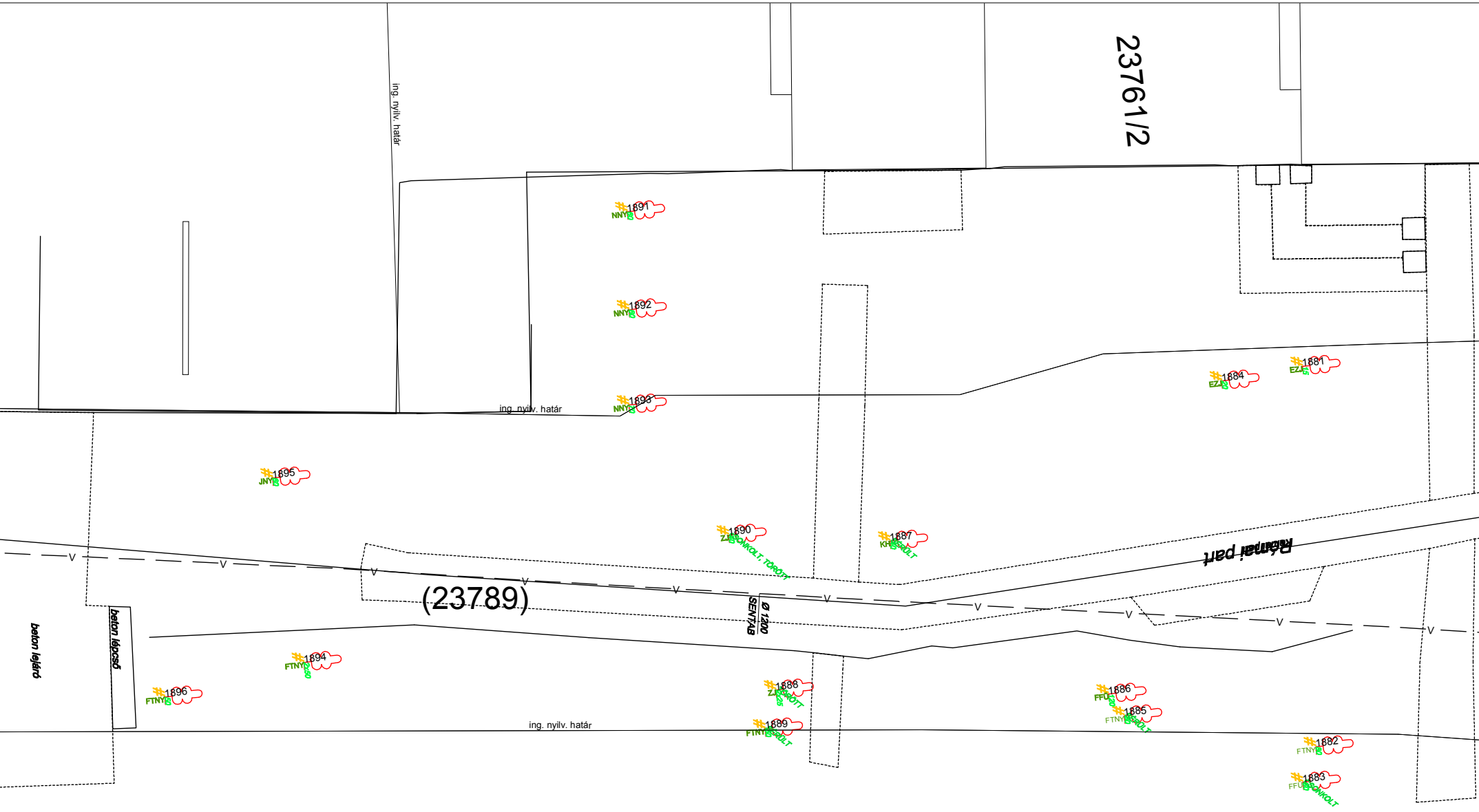
23761/2
ing. nyilv. határ
1891
NNY
1892
NNY
1893
NNY
ing. nyilv. határ
1895
JNY
1884
EZJ
20
1881
EZJ
15
Római part
1890
ZJ
CSONKOLT, TÖRÖTT
1887
KH
SÉRÜLT
(23789)
Ø 1200
SENTAB
beton lejáró
beton lépcső
1894
FTNY
2x50
1896
FTNY
1888
ZJ
25
TÖRÖTT
1889
FTNY
SÉRÜLT
ing. nyilv. határ
1886
FFU
120
1885
FTNY
SÉRÜLT
1882
FTNY
1883
FFU
CSONKOLT
V
V
V
V
V
V
V
V
V
V
V

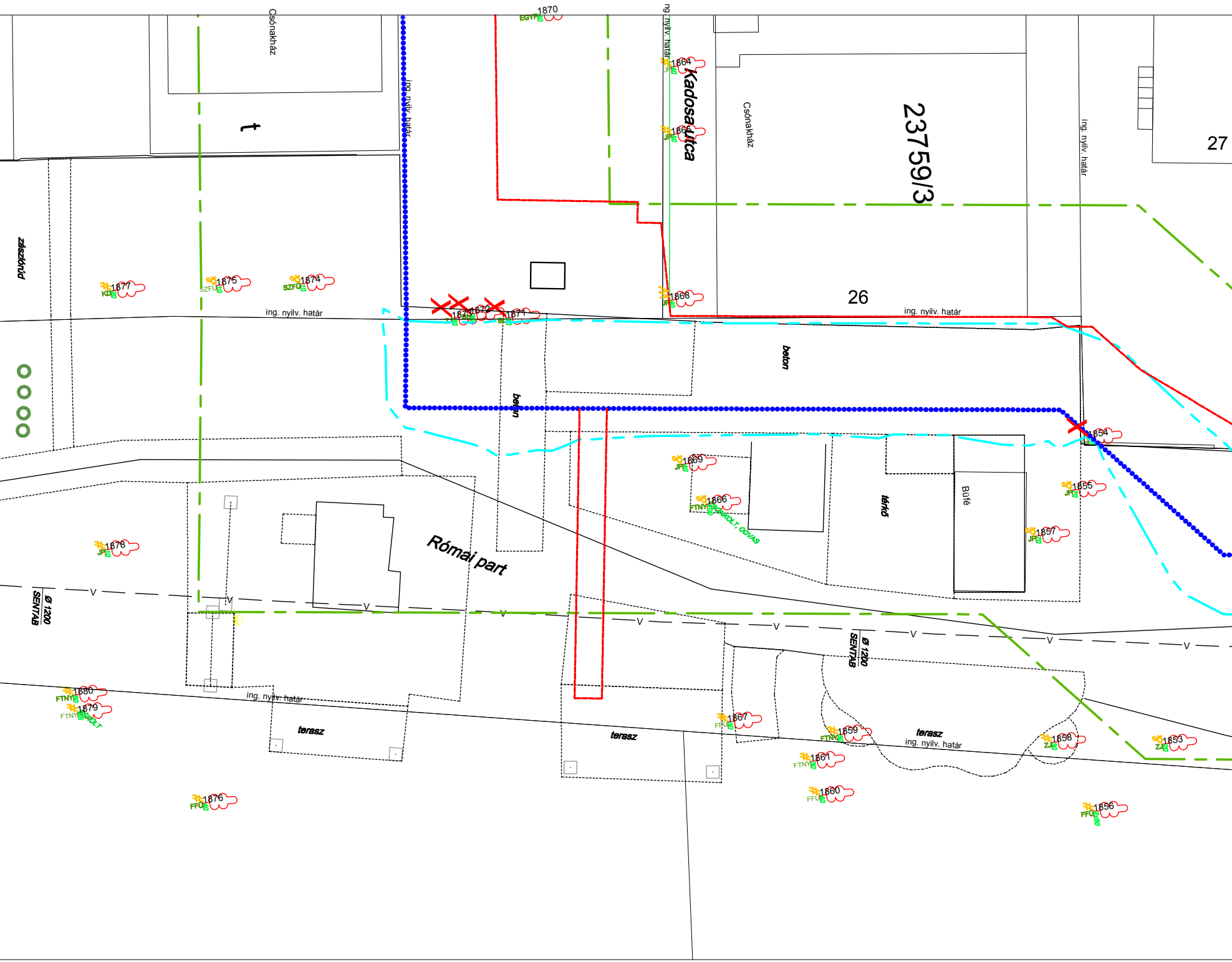
Csónakház
1870
EGYF
ing. nyilv. határ
Kadosa utca
1864
JP
1865
JP
Csónakház
23759/3
ing. nyilv. határ
27
zászlórúd
1877
KD
1875
SZFÜ
1874
SZFÜ
ing. nyilv. határ
1873
1872
1871
1868
JP
26
ing. nyilv. határ
beton
beton
1854
1869
JP
1866
FTNY
KORHADT, ODVAS
térkő
Büfé
1855
JP
1857
JP
1878
JP
Római part
Ø 1200
SENTAB
V
Ø 1200
SENTAB
1880
FTNY
1879
FTNY
ing. nyilv. határ
terasz
terasz
1867
FFŰ
1859
FTNY
terasz
ing. nyilv. határ
1858
ZJ
1853
ZJ
1861
FTNY
1876
FFŰ
1860
FFŰ
1856
FFŰ

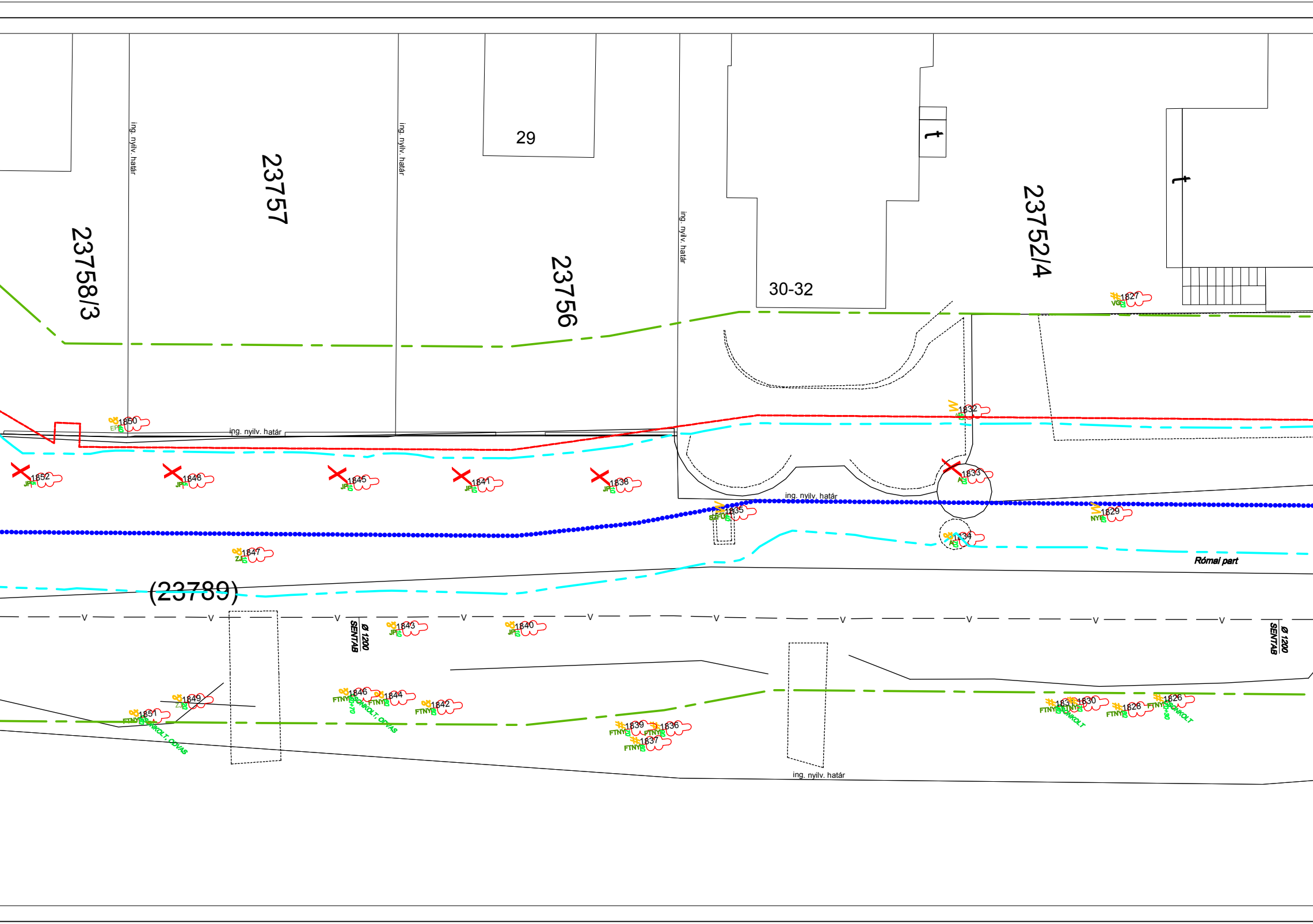
23758/3
ing. nyilv. határ
23757
ing. nyilv. határ
29
23756
ing. nyilv. határ
30-32
t
t
23752/4
1827
VG
1850
EP
ing. nyilv. határ
1832
1852
JP
1848
JP
1845
JP
1841
JP
1838
JP
1833
ing. nyilv. határ
1835
1829
NY
1834
1847
ZJ
Római part
(23789)
Ø 1200
SENTAB
1843
JP
1840
JP
Ø 1200
SENTAB
1849
ZJ
1851
FTNY
KONKOLT, ODVAS
1846
FTNY
KONKOLT, ODVAS
1844
FTNY
1842
FTNY
1839
FTNY
1836
FTNY
1837
FTNY
1831
FTNY
1830
FTNY
KONKOLT
1828
FTNY
1826
FTNY
KONKOLT
ing. nyilv. határ

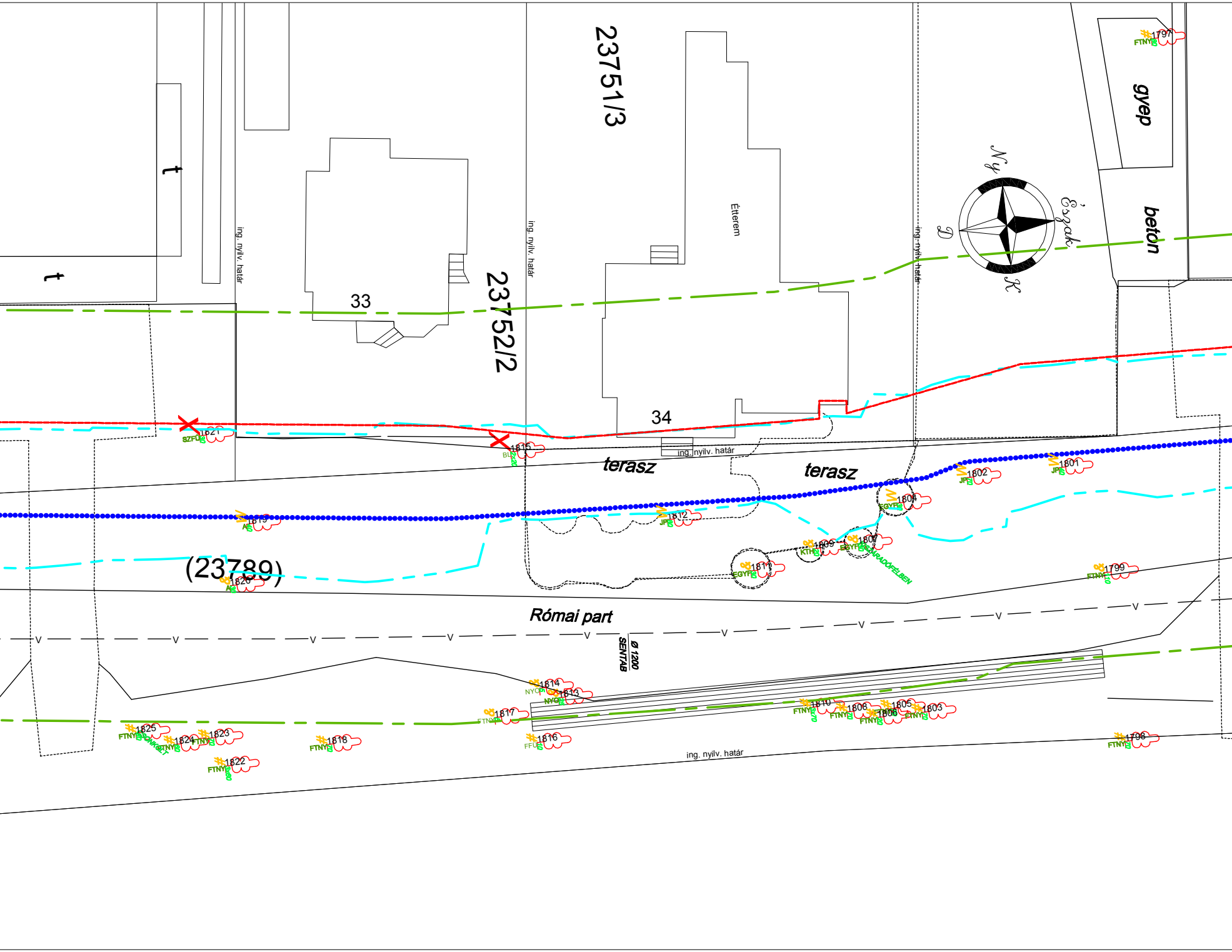
23751/3
23752/2
33
34
(23789)
t
t
ing. nyilv. határ
ing. nyilv. határ
ing. nyilv. határ
ing. nyilv. határ
ing. nyilv. határ
Étterem
gyep
beton
Ny
Észak
D
K
terasz
terasz
Római part
ø 1200
SENTAB
1797 FTNY
1801 JP
1802 JP
1804 EGYF
1807 EGYF
KISZÁRADÓFÉLBEN
1809 KTH
1811 EGYF
1812 JP
1815 BL
1819 A
1820 A
1821 SZFÜ
1799 FTNY
1798 FTNY
1803 FTNY
1805 FTNY
1806 FTNY
1808 FTNY
1810 FTNY
1813 NYO
1814 NYO
1816 FFÜ
1817 FTNY
1818 FTNY
1822 FTNY
3x80
1823 FTNY
1824 FTNY
1825 FTNY
CSONKOLT
V

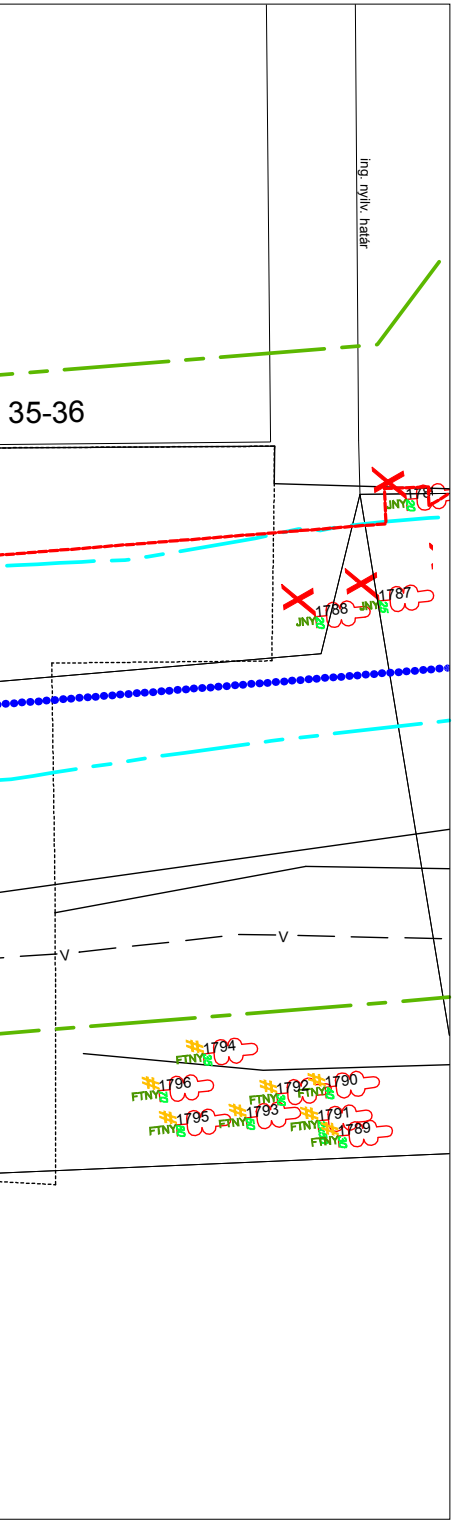
ing. nyilv. határ
35-36
1786
JNY
20
1788
JNY
20
1787
JNY
25
V
1794
FTNY
35
1796
FTNY
20
1792
FTNY
35
1790
FTNY
35
1795
FTNY
35
1793
FTNY
35
1791
FTNY
35
1789
FTNY
35

Indextérkép
M 1:20 000

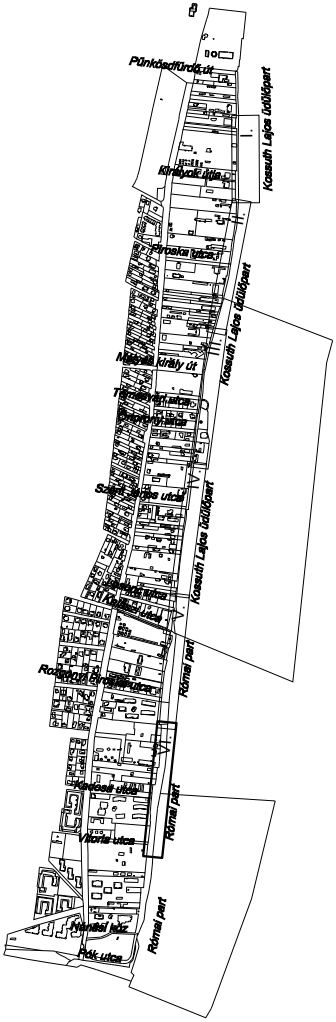
Pünkösdfürdő út
Királyok útja
Kossuth Lajos üdülőpart
Piroska utca
Kossuth Lajos üdülőpart
Mátyás király út
Kossuth Lajos üdülőpart
Rozgonyi Piroska utca
Római part
Római part
Római part
Nánási út
Pók utca

Jelmagyarázat

••••••••••	Védmű nyomvonala
- - - - - -	Építéssel érintett terület határa
— - — - —	Rendszeresen vizsgálandó fák határa
— - - — - -	Feltöltés határa

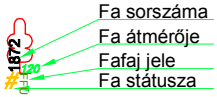
1872
120
Fa sorszáma
Fa átmérője
Fafaj jele
Fa státusza

Fa státusza

X	Kivágandó
#	Megmaradó
M	Metszendő
8	Vizsgálandó

ERBO-PLAN Mérnöki Szolgáltató Kft.

Iroda: 5700 Gyula, Munkácsy Mihály utca 21.
Tel/fax.: +36 (66) 561-940, honlap: www.erbo-plan.hu

Ezen terv az ERBO-PLAN Kft. szellemi terméke. Az 1999. évi LXXVI. törvény értelmében szerzői jogvédelem alatt áll. Felhasználása csak a P.T.K. 409. § (3. bek.) alapján történhet.

ERBO PLAN

MÉRETARÁNY: 1:250

MEGRENDELŐ: Budapest Főváros Önkormányzata
1052 Budapest, Városház utca 9-11.

MUNKA MEGNEVEZÉSE: Budapest III. kerület,
Római parti ideiglenes árvízvédelmi mű tervezése
Környezeti hatástanulmány

RAJZ MEGNEVEZÉSE:
Fakataszter részletes helyszínrajz VI.

GYULA, 2013. augusztus hó

ÜGYVEZETŐ: Erdész Béla

MUNKASZÁM: 10-H/2013.

RAJZSZÁM: 10/6.

TERVEZŐ: Erdész Zoltán
VZ-T/04-317-98; GT-T/04-317-98; KE-T/04-317-98

SZERKESZTŐ: Pántya Mária
Pántya Mária

RAJZOLÓ: Xerox Wide Format Print System 510 Series

ELLENŐRIZTE: Erdész Béla
VZ-T/04-023-96; KE-T/04-023-96