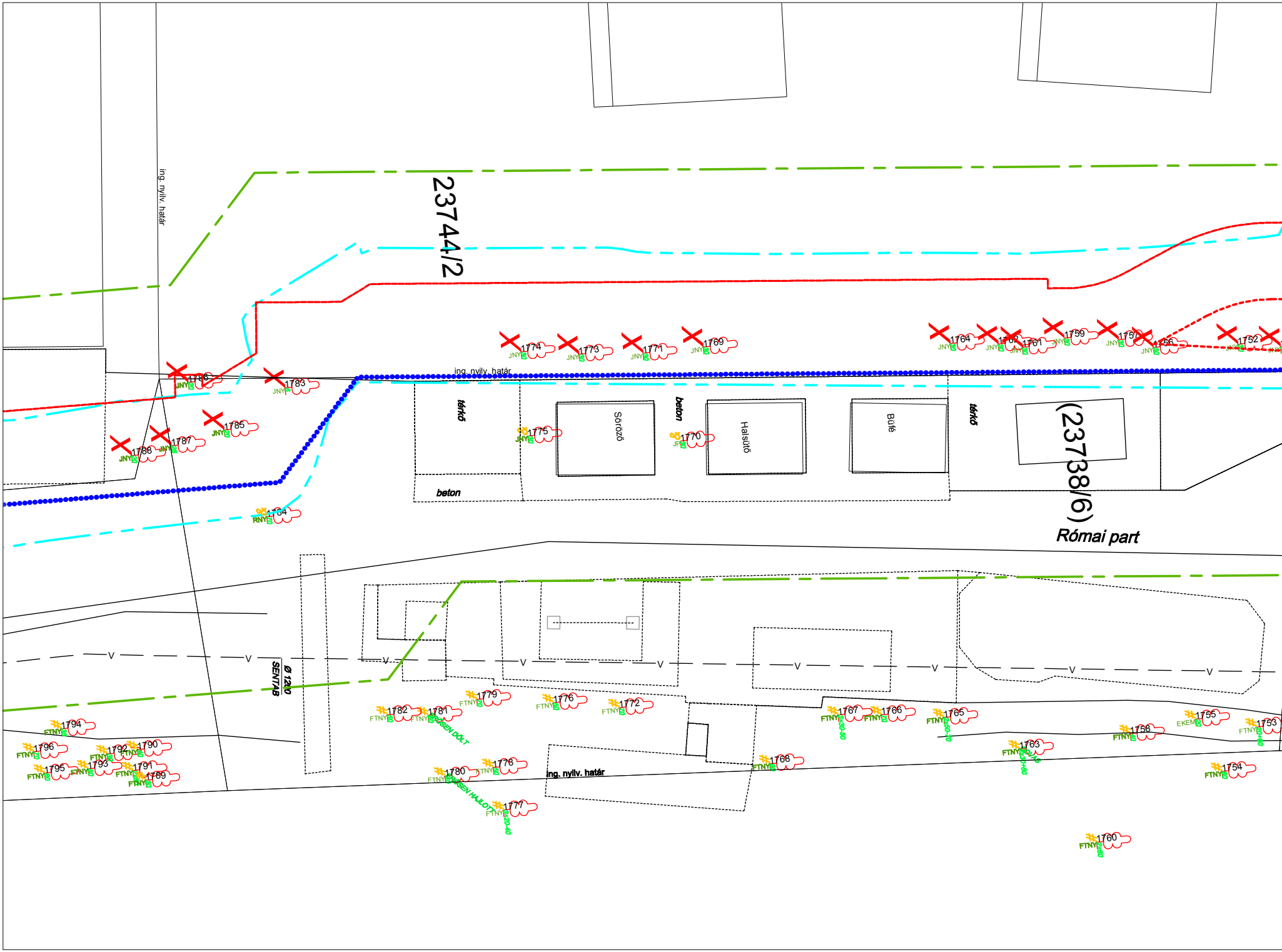
23744/2
ing. nyilv. határ
ing. nyilv. határ
ing. nyilv. határ
(23738/6)
Római part
térkő
térkő
beton
beton
Söröző
Halsütő
Büfé
Ø 1200
SENTAB
V
1786 JNY
1783 JNY
1785 JNY
1787 JNY
1788 JNY
1784 RNY
1774 JNY
1773 JNY
1771 JNY
1769 JNY
1775 JNY
1770 JP
1764 JNY
1761 JNY
1759 JNY
1757 JNY
1756 JNY
1752 JNY
1794 FTNY
1796 FTNY
1792 FTNY
1790 FTNY
1795 FTNY
1793 FTNY
1791 FTNY
1789 FTNY
1782 FTNY
1781 FTNY
SEN DŐLT
1779 FTNY
1776 FTNY
1772 FTNY
1780 FTNY
SEN HAJLOTT
1778 FTNY
1777 FTNY 3x20-40
1768 FTNY
1767 FTNY 3x30-50
1766 FTNY
1765 FTNY 2x60-70
1763 FTNY
1758 FTNY
1755 EKEM
1753 FTNY
1754 FTNY
1760 FTNY 2x60

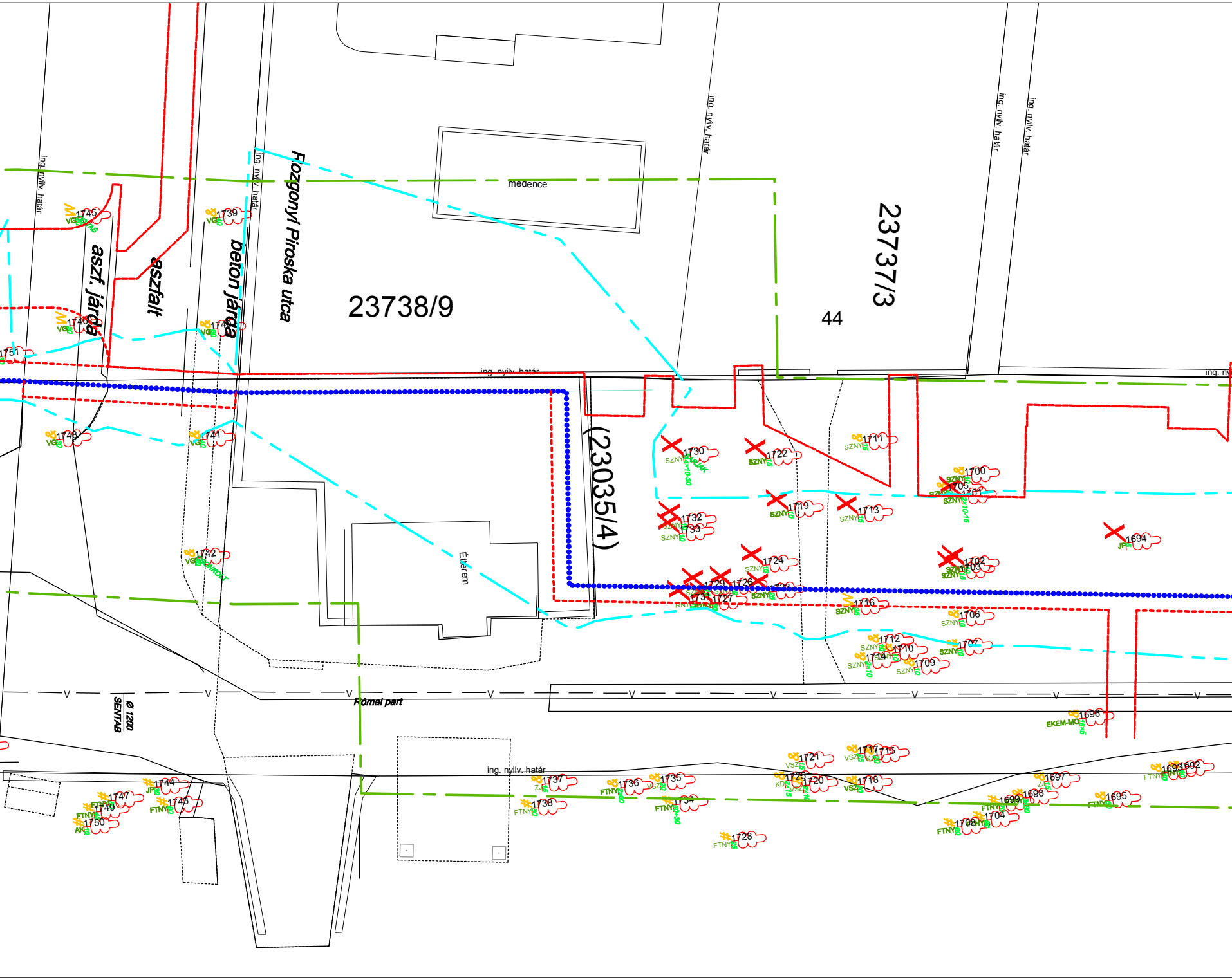
23738/9
23737/3
44
(23035/4)
Rozgonyi Piroska utca
beton járda
aszfalt
aszf. járda
medence
Étterem
Római part
ing. nyilv. határ
Ø 1200
SENTAB
1692
1693
1694
1695
1696
1697
1698
1699
1700
1701
1702
1703
1704
1705
1706
1707
1708
1709
1710
1711
1712
1713
1714
1715
1716
1717
1718
1719
1720
1721
1722
1723
1724
1725
1726
1727
1728
1729
1730
1731
1732
1733
1734
1735
1736
1737
1738
1739
1740
1741
1742
1743
1744
1745
1746
1747
1748
1749
1750
1751
SZNY
FTNY
VSZ
VG
JPF
AK
KD
ZJ
EKEM-MO

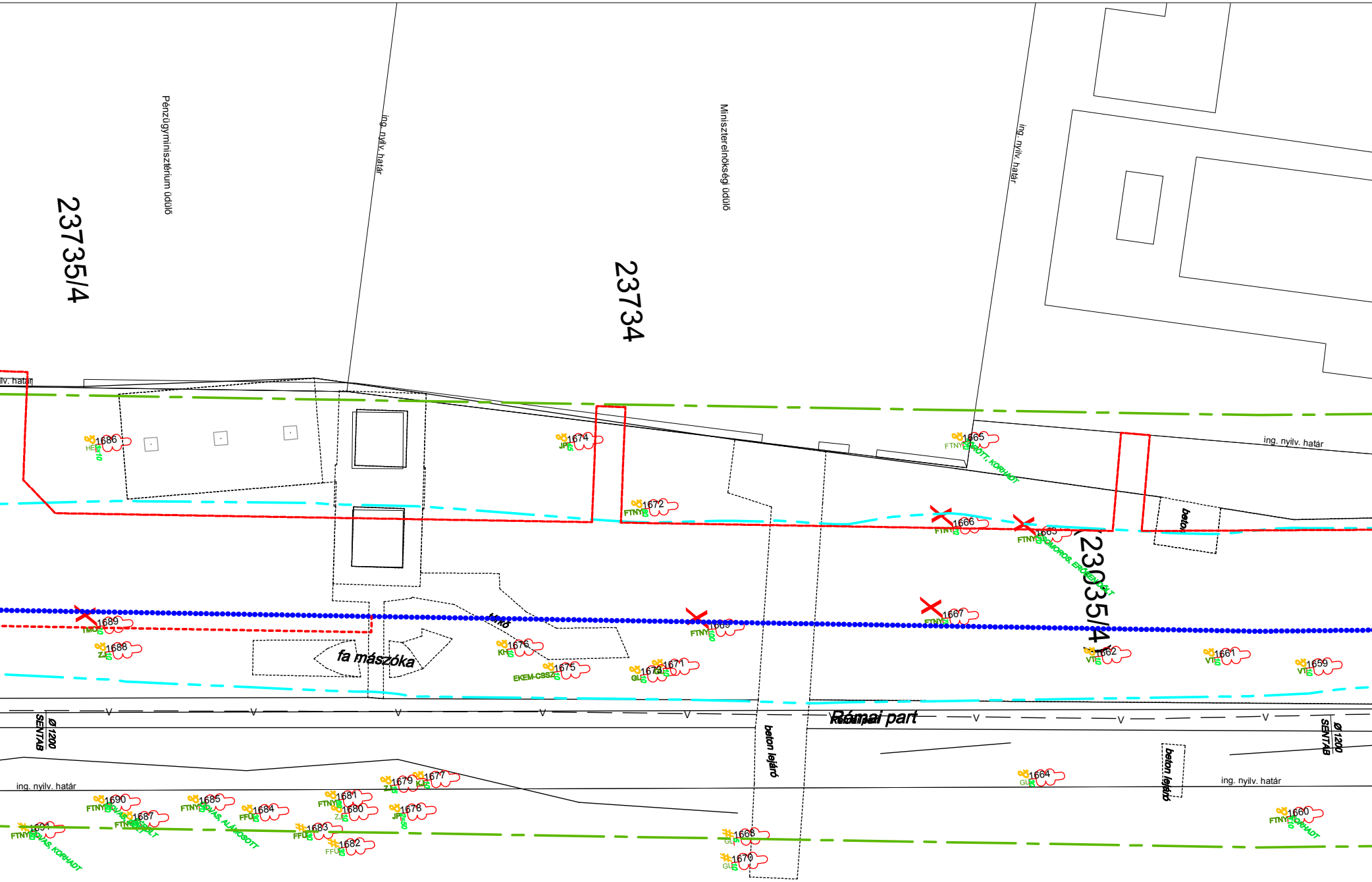
23735/4
Pénzügyminisztérium üdülő
ing. nyilv. határ
23734
Miniszterelnökségi üdülő
ing. nyilv. határ
ing. nyilv. határ
1686
HE
1674
JP
1665
FTNY
KORHADT
ing. nyilv. határ
1672
FTNY
1666
FTNY
1663
FTNY
SOMOROS, ERŐSEN DŐLT
(23035/4)
beton
1689
TM
1688
ZJ
fa mászóka
1676
KH
1675
EKEM-CSSZ
1673
GL
1671
1669
FTNY
1667
FTNY
1662
VT
1661
VT
1659
VT
Ø 1200
SENTAB
Római part
beton lejáró
beton lejáró
Ø 1200
SENTAB
ing. nyilv. határ
1679
ZJ
1677
KJ
1690
FTNY
1685
FTNY
ALÁMOSOTT
1687
FTNY
1684
FFÜ
1681
FTNY
1680
ZJ
1678
JP
2x50
1691
FTNY
KORHADT
1683
FFÜ
1682
FFÜ
1664
GL
1668
GL
1670
GL
ing. nyilv. határ
1660
FTNY
KORHADT

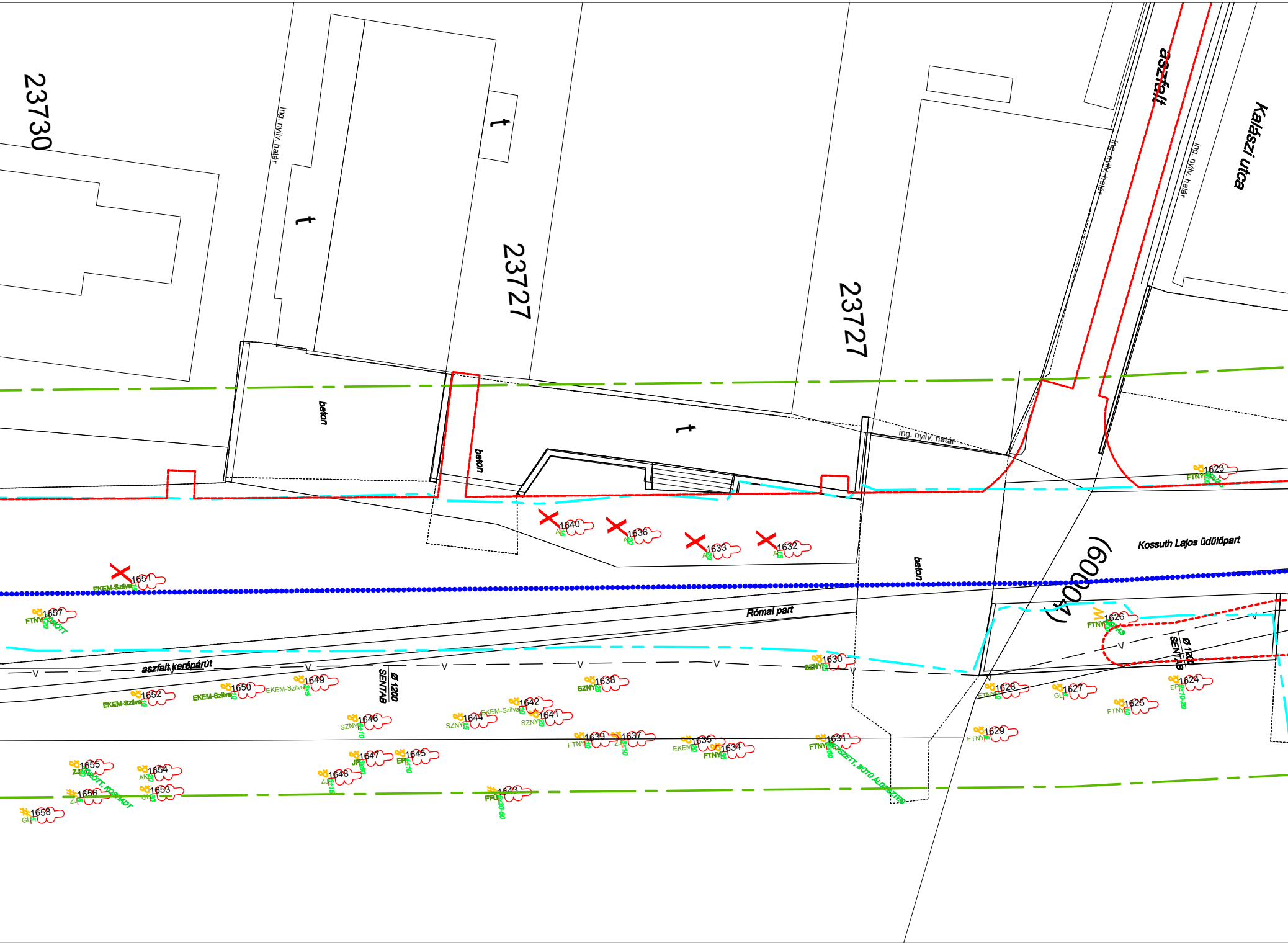
23730
ing. nyilv. határ
t
t
23727
23727
aszfalt
Kalászi utca
ing. nyilv. határ
ing. nyilv. határ
beton
beton
t
ing. nyilv. határ
1623
FTNY
1640
A 15
1636
A 20
1633
A 20
1632
A 15
Kossuth Lajos üdülőpart
beton
(60004)
1651
EKEM-Szilva 15
1657
FTNY 20
Római part
1626
FTNY
Ø 1200
SENTAB
aszfalt kerépárút
1630
SZNY 25
1638
SZNY 25
1649
EKEM-Szilva 3x5
1650
EKEM-Szilva 10
1652
EKEM-Szilva 10
Ø 1200
SENTAB
1642
EKEM-Szilva 10
1641
SZNY 20
1644
SZNY 15
1646
SZNY 5+10
1628
FTNY 10
1627
GL 5
1624
EP 3x10-20
1625
FTNY 10
1629
FTNY 5
1639
FTNY 10
1637
ZJ 3x10
1635
EKEM 20
1634
FTNY 35
1631
FTNY 60
SZETT, BÜTÜ ÁLGESZTES
1647
JP 3x60
1645
EP 4x10
1648
ZJ 5+15
1655
ZJ 20
SZÁRAZ...ÖTT, KORHADT
1654
AK 20
1656
ZJ 5
1653
GL 30
1658
GL 5
1643
FFÜ 5x30-50

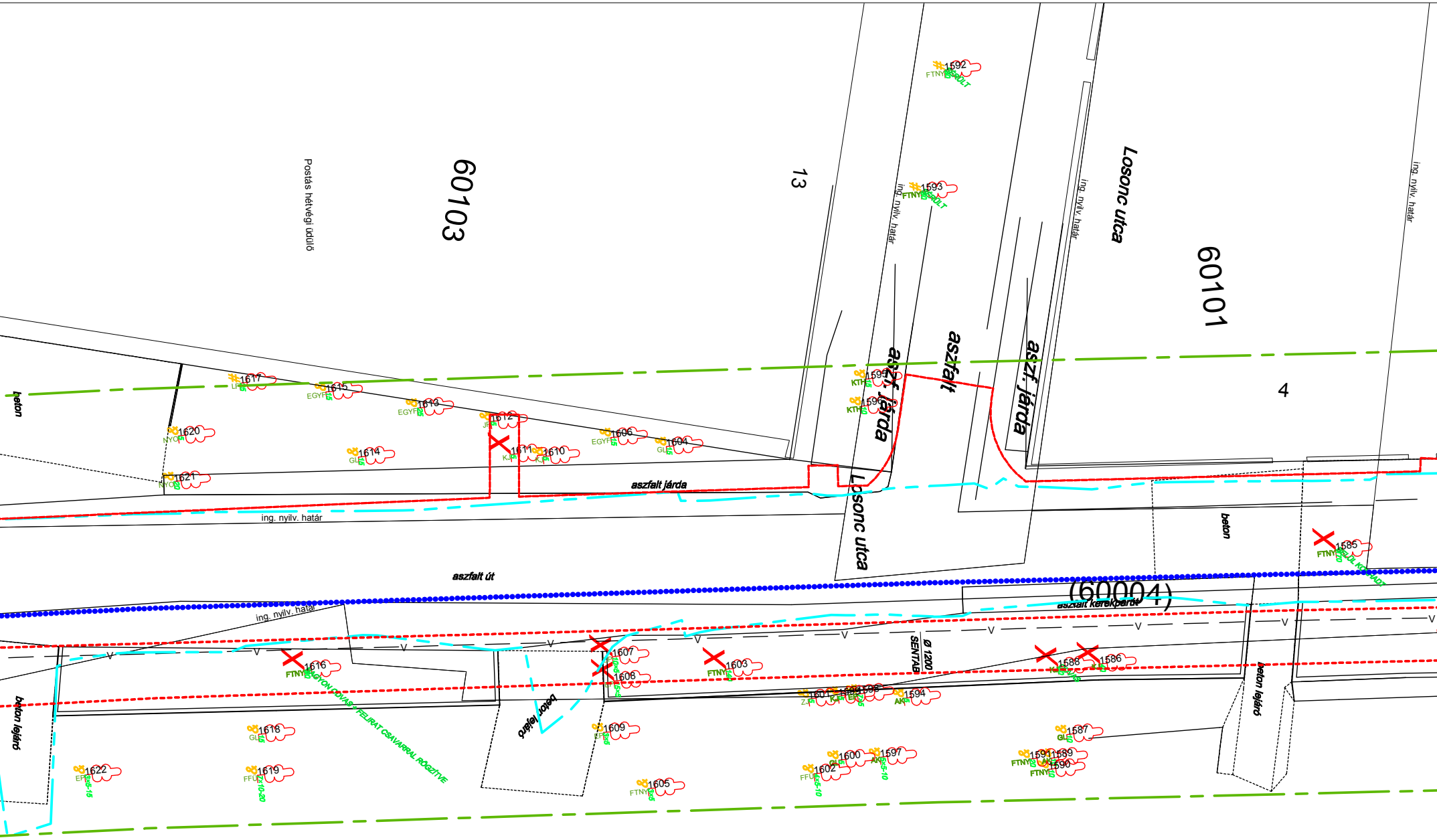
Postás hétvégi üdülő
60103
13
ing. nyilv. határ
Losonc utca
60101
ing. nyilv. határ
4
aszf. járda
aszfalt
aszf. járda
1592
FTNY
1593
FTNY
1595
KTH
15
1596
KTH
10
beton
1617
LF
15
1615
EGYF
15
1613
EGYF
25
1612
JF
5
1620
NYO
5
1614
GL
15
1611
KJ
5
1610
KJ
5
1606
EGYF
15
1604
GL
15
1621
NYO
20
aszfalt járda
ing. nyilv. határ
Losonc utca
beton
1585
FTNY
20
aszfalt út
(60004)
aszfalt kerékpárút
ing. nyilv. határ
1616
FTNY
NAGYON ODVAS + FELIRAT CSAVARRAL RÖGZÍTVE
1607
EP
10x5
1608
EP
15x5
1603
FTNY
14
Ø 1200
SENTAB
1588
1586
1601
ZJ
5
1599
1598
KJ
EP
7x5
1594
AK
5
beton lejáró
beton lejáró
1618
GL
15
1622
EP
3x5-15
1619
FFÜ
7x10-20
beton lejáró
1609
EP
3x5
1605
FTNY
3x5
1600
GL
5
1597
AK
5x5-10
1602
FFÜ
4x5-10
1587
GL
10
1591
1589
FTNY
20
AK
1590
FTNY
10
V

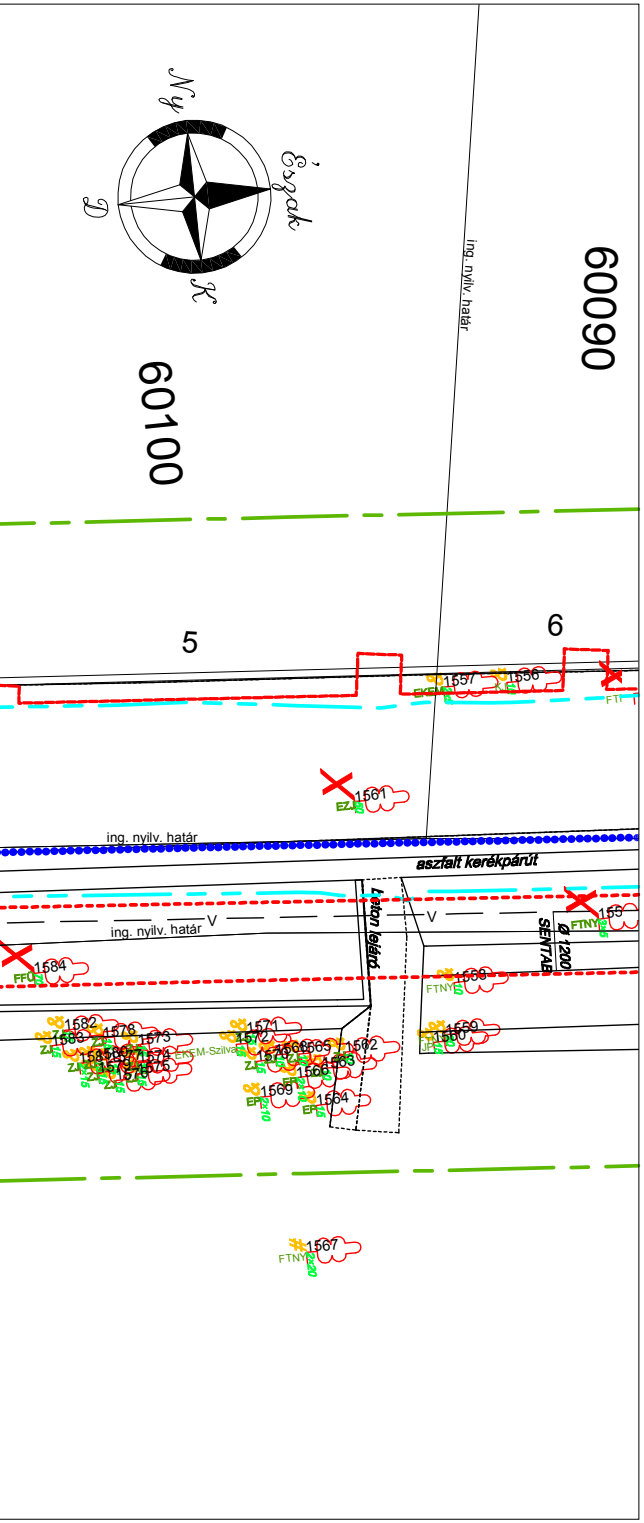
Ny
Észak
D
K
60100
60090
ing. nyilv. határ
5
6
1557
1556
EKEM
KJ
FTI
1561
EZ
ing. nyilv. határ
aszfalt kerékpárút
beton lejáró
V
ing. nyilv. határ
SENTAB
Ø 1200
155
FTNY
3x5
1584
FFU
1558
FTNY
10
1582
1583
1578
1573
1581
1580
1577
1574
1579
1575
1576
ZJ
15
2x15
EKEM-Szilva
1571
1572
1570
1568
1565
1562
1563
1566
1569
1564
EP
2x10
1559
1560
JP
1567
FTNY
20

Indextérkép
M 1:20 000

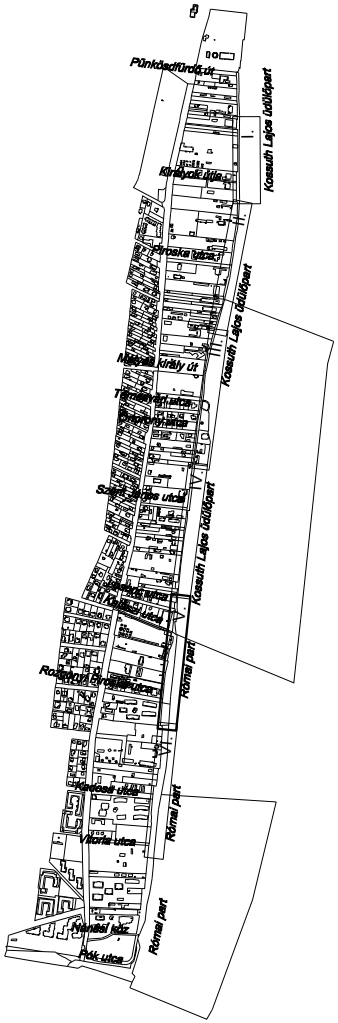
Pünkösdfürdő út
Királyok útja
Kossuth Lajos üdülőpart
Piroska utca
Mátyás király út
Szent János utca
Rozgonyi Piroska utca
Kadosa utca
Vitorla utca
Nánási út
Római part

Jelmagyarázat

- Védmű nyomvonala
- Építéssel érintett terület határa
- Rendszeresen vizsgálandó fák határa
- Feltöltés határa

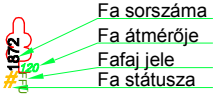
1872
120
Fa sorszáma
Fa átmérője
Fafaj jele
Fa státusza

Fa státusza

- X Kivágandó
- # Megmaradó
- M Metszendő
- 8 Vizsgálandó

ERBO-PLAN Mérnöki Szolgáltató Kft.

Iroda: 5700 Gyula, Munkácsy Mihály utca 21.
Tel/fax.: +36 (66) 561-940, honlap: www.erbo-plan.hu

Ezen terv az ERBO-PLAN Kft. szellemi terméke. Az 1999. évi LXXVI. törvény értelmében szerzői jogvédelem alatt áll. Felhasználása csak a P.T.K. 409. § (3. bek.) alapján történhet.

ERBO
PLAN

MÉRETARÁNY: 1:250	MEGRENDELŐ: Budapest Főváros Önkormányzata 1052 Budapest, Városház utca 9-11.
MUNKA MEGNEVEZÉSE:	Budapest III. kerület, Római parti ideiglenes árvízvédelmi mű tervezése Környezeti hatástanulmány
RAJZ MEGNEVEZÉSE:	Fakataszter részletes helyszínrajz V.
GYULA, 2013. augusztus hó	ÜGYVEZETŐ: Erdész Béla

MUNKASZÁM:	10-H/2013.
RAJZSZÁM:	10/5.
TERVEZŐ:	Erdész Zoltán VZ-T/04-317-98; GT-T/04-317-98; KE-T/04-317-98
SZERKESZTŐ:	Pántya Mária Pántya Mária
RAJZOLÓ:	Xerox Wide Format Print System 510 Series
ELLENŐRIZTE:	Erdész Béla VZ-T/04-023-96; KE-T/04-023-96