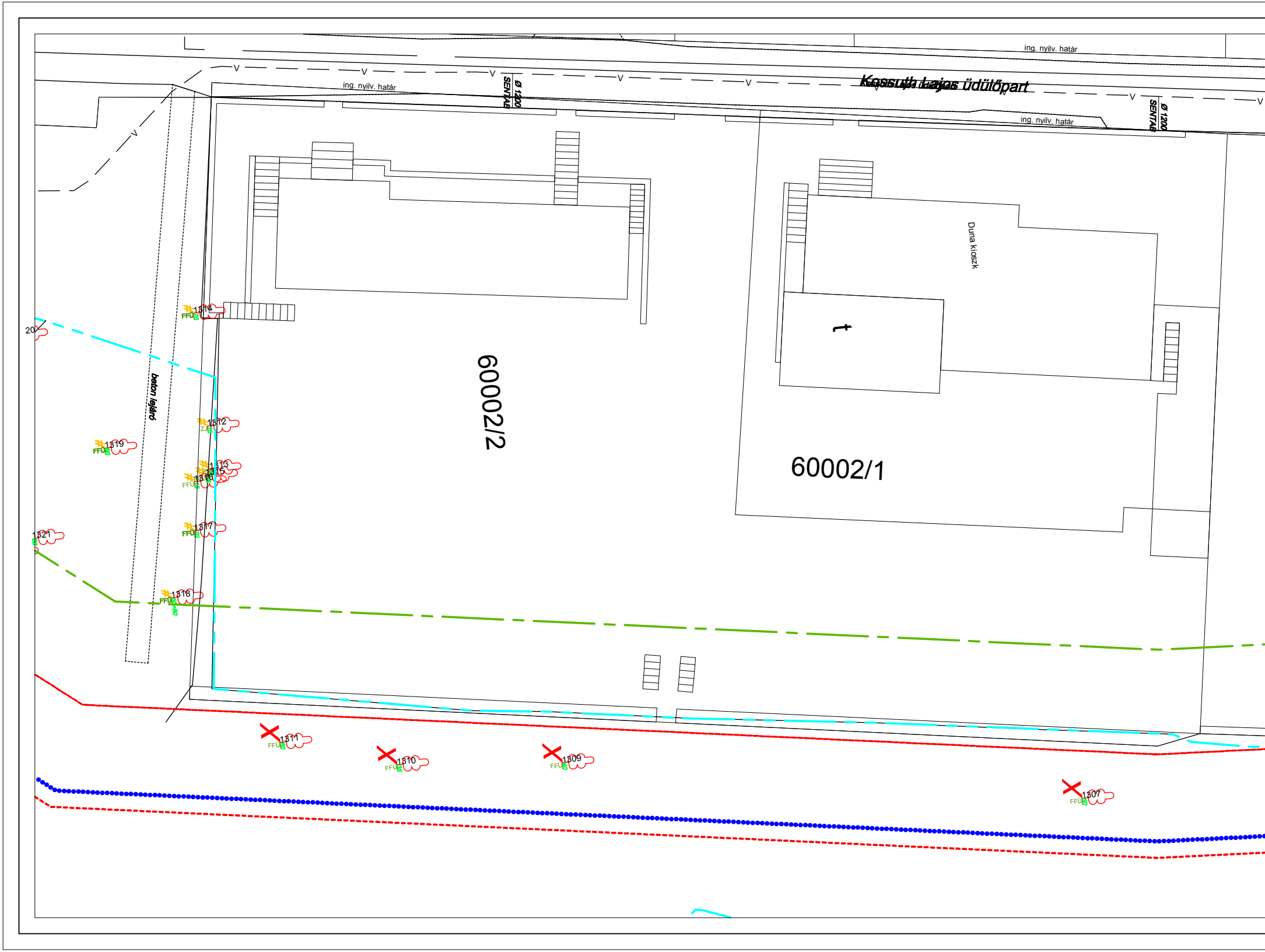
ing. nyilv. határ
ing. nyilv. határ
Kossuth Lajos üdülőpart
ø 1200 SENTAB
ø 1200 SENTAB
ing. nyilv. határ
Duna kioszk
t
60002/2
60002/1
beton lejáró
20
1314
FFÜ
1312
ZJ
1319
FFÜ
1313
1315
1316
FFÜ
1317
FFÜ
1321
1318
FFÜ
1311
FFÜ
1310
FFÜ
1309
FFÜ
1307
FFÜ

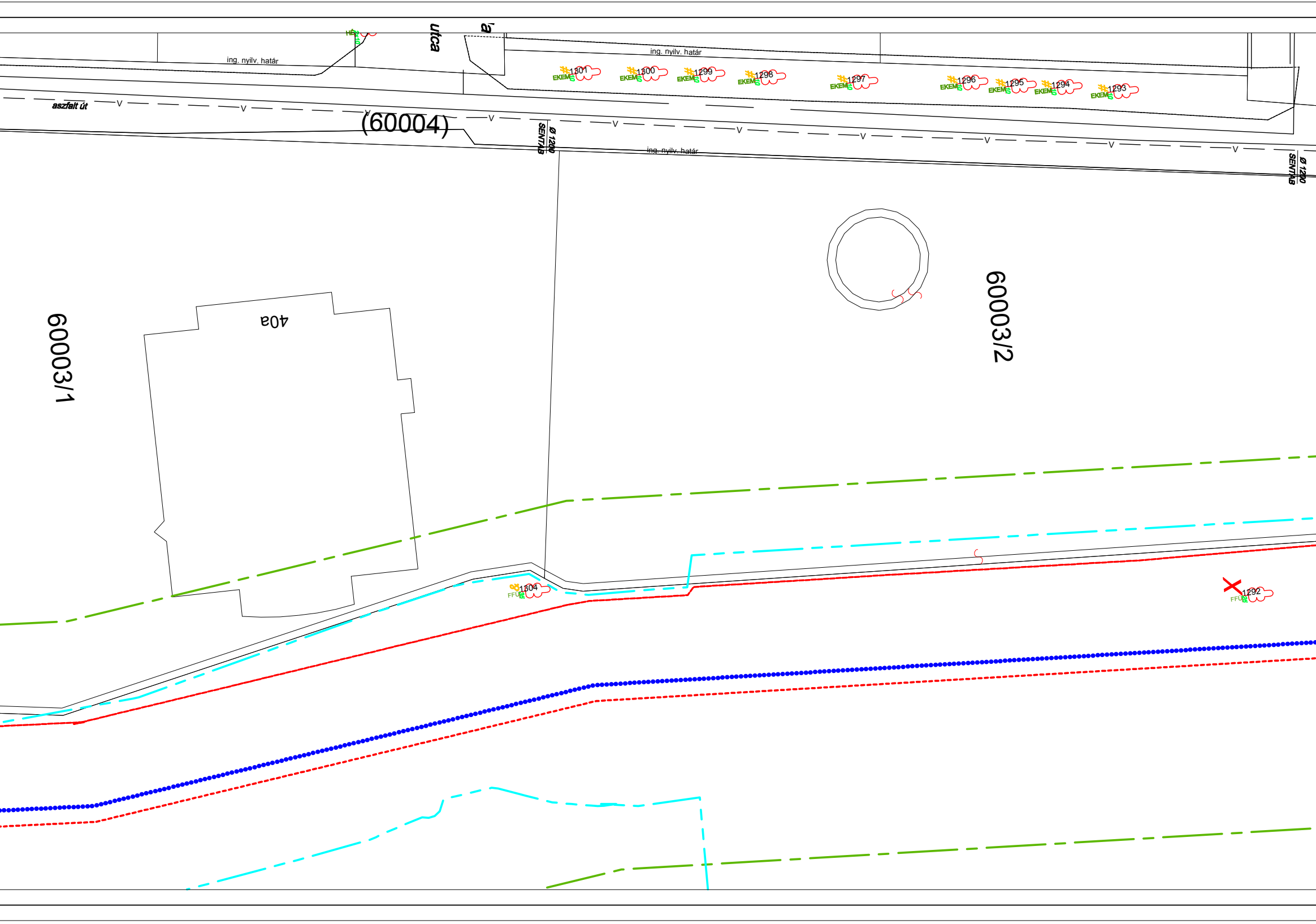
utca
'a
ing. nyilv. határ
ing. nyilv. határ
ing. nyilv. határ
aszfalt út
(60004)
Ø 1200
SENTAB
Ø 1200
SENTAB
1301
1300
1299
1298
1297
1296
1295
1294
1293
EKEM
HE
40a
60003/1
60003/2
1304
FFÜ
1292
FFÜ
V

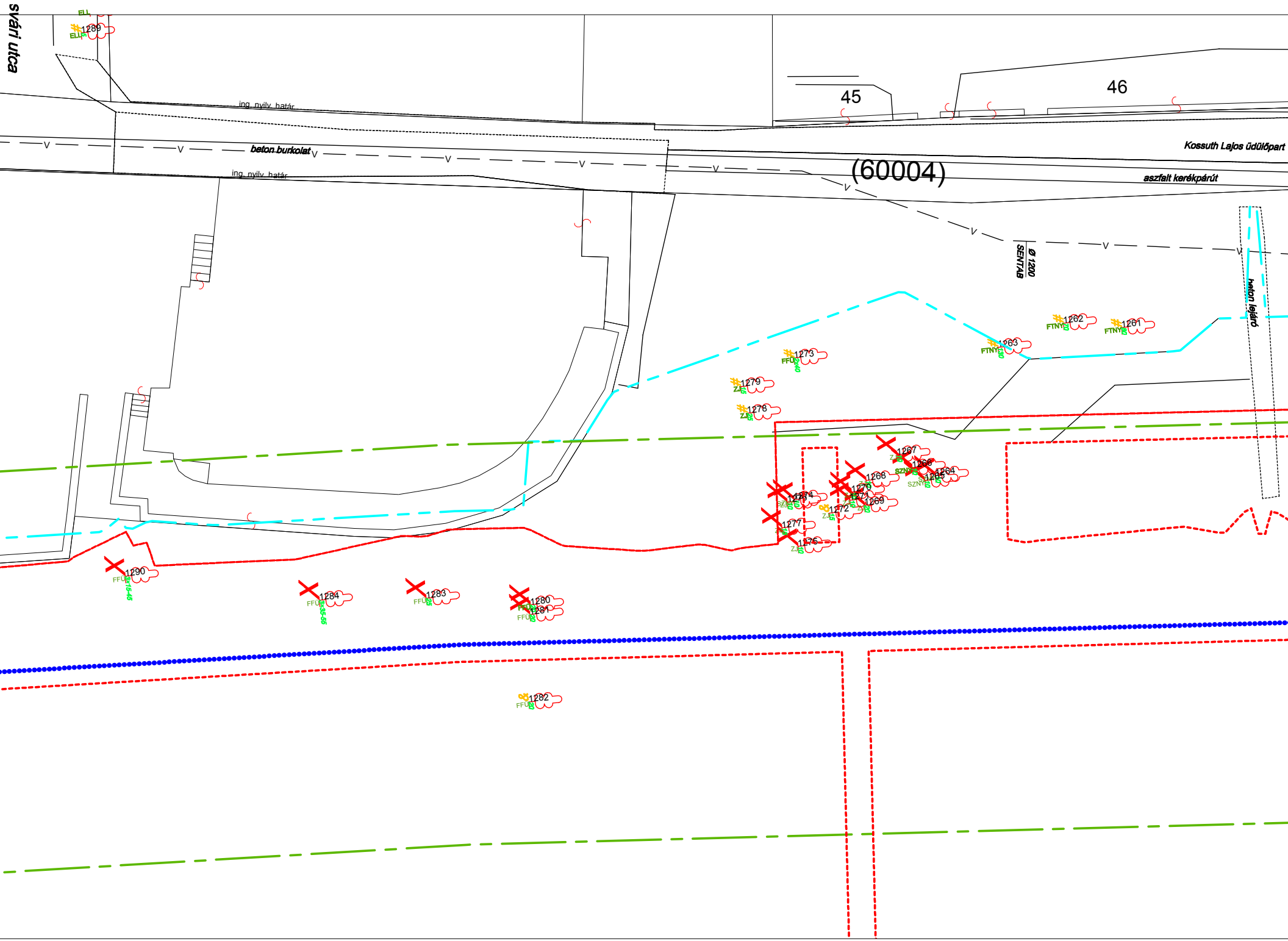
svári utca
ELL
1289
ELL
45
46
ing. nyilv. határ
beton burkolat
Kossuth Lajos üdülőpart
(60004)
aszfalt kerékpárút
ing. nyilv. határ
SENTAB
Ø 1200
beton lejáró
1262
FTNY
70
1261
FTNY
80
1263
FTNY
130
1273
FFÜ
2x40
1279
ZJ
15
1278
ZJ
25
1267
ZJ
10
1266
SZNY
10
1264
1265
SZNY
10
1268
1270
1271
1269
ZJ
20
1272
ZJ
15
1274
1273
SZJ
10
1277
ZJ
15
1275
ZJ
10
1290
FFÜ
3x15-45
1284
FFÜ
3x35-55
1283
FFÜ
25
1280
1281
FFÜ
20
1282
FFÜ

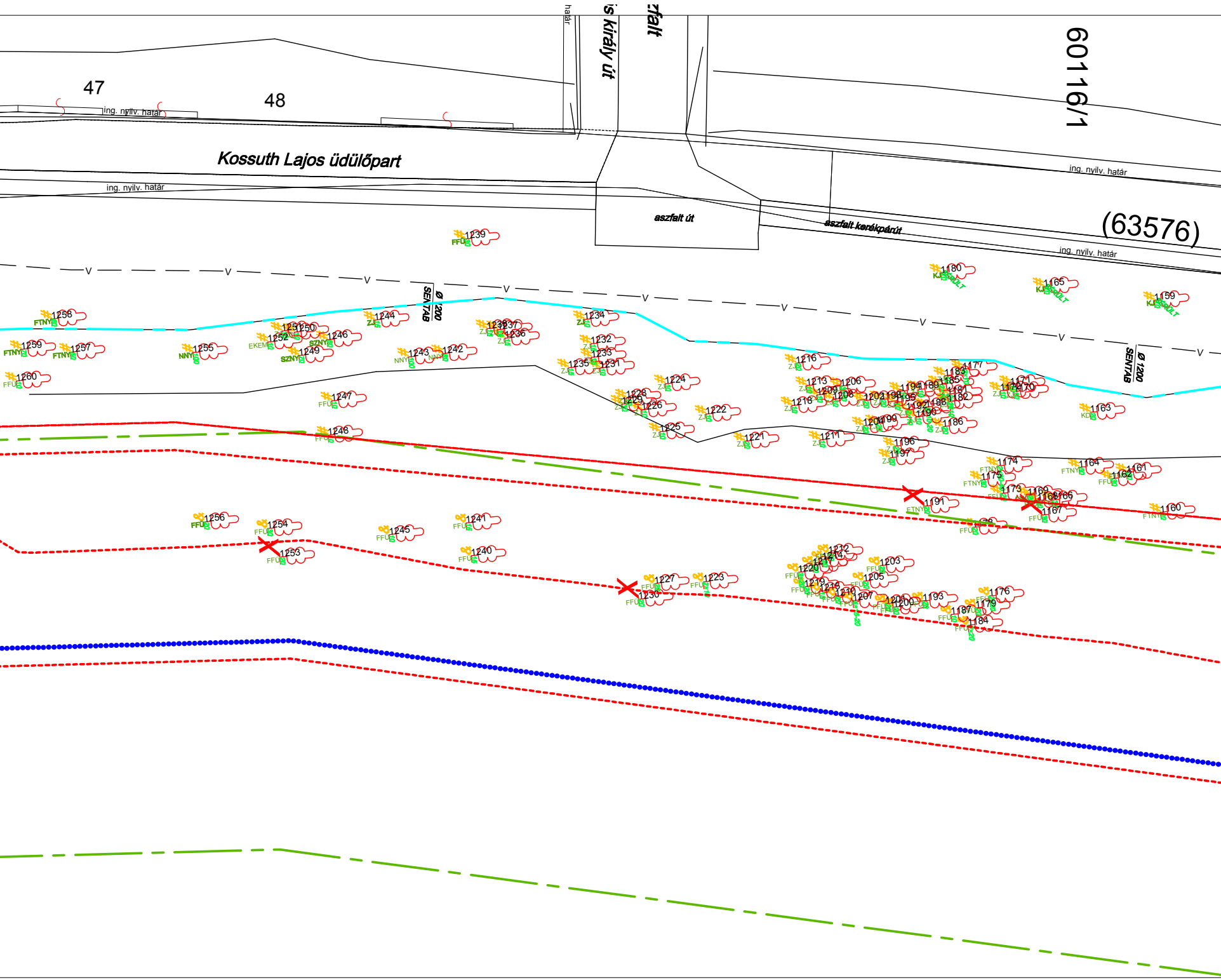
47
48
ing. nyilv. határ
határ
is király út
zfalt
60116/1
Kossuth Lajos üdülőpart
ing. nyilv. határ
aszfalt út
aszfalt kerékpárút
(63576)
ing. nyilv. határ
ing. nyilv. határ
V
Ø 1200 SENTAB
Ø 1200 SENTAB
1239
1258
1259
1257
1260
1255
1251
1250
1252
1246
1249
1244
1243
1242
1239
1237
1236
1234
1232
1233
1235
1231
1247
1248
1228
1229
1226
1224
1225
1222
1221
1216
1213
1209
1206
1208
1218
1211
1202
1198
1194
1189
1183
1177
1185
1195
1192
1188
1181
1182
1190
1171
1172
1170
1199
1204
1186
1196
1197
1174
1175
1173
1169
1168
1166
1167
1191
1180
1165
1159
1163
1164
1161
1162
1160
1256
1254
1253
1245
1241
1240
1227
1230
1223
1212
1214
1220
1203
1205
1219
1215
1210
1207
1201
1200
1193
1176
1187
1179
1184
FFÜ
FTNY
NNY
EKEM
SZNY
ZJ
KJ
KD
KIDŐLT

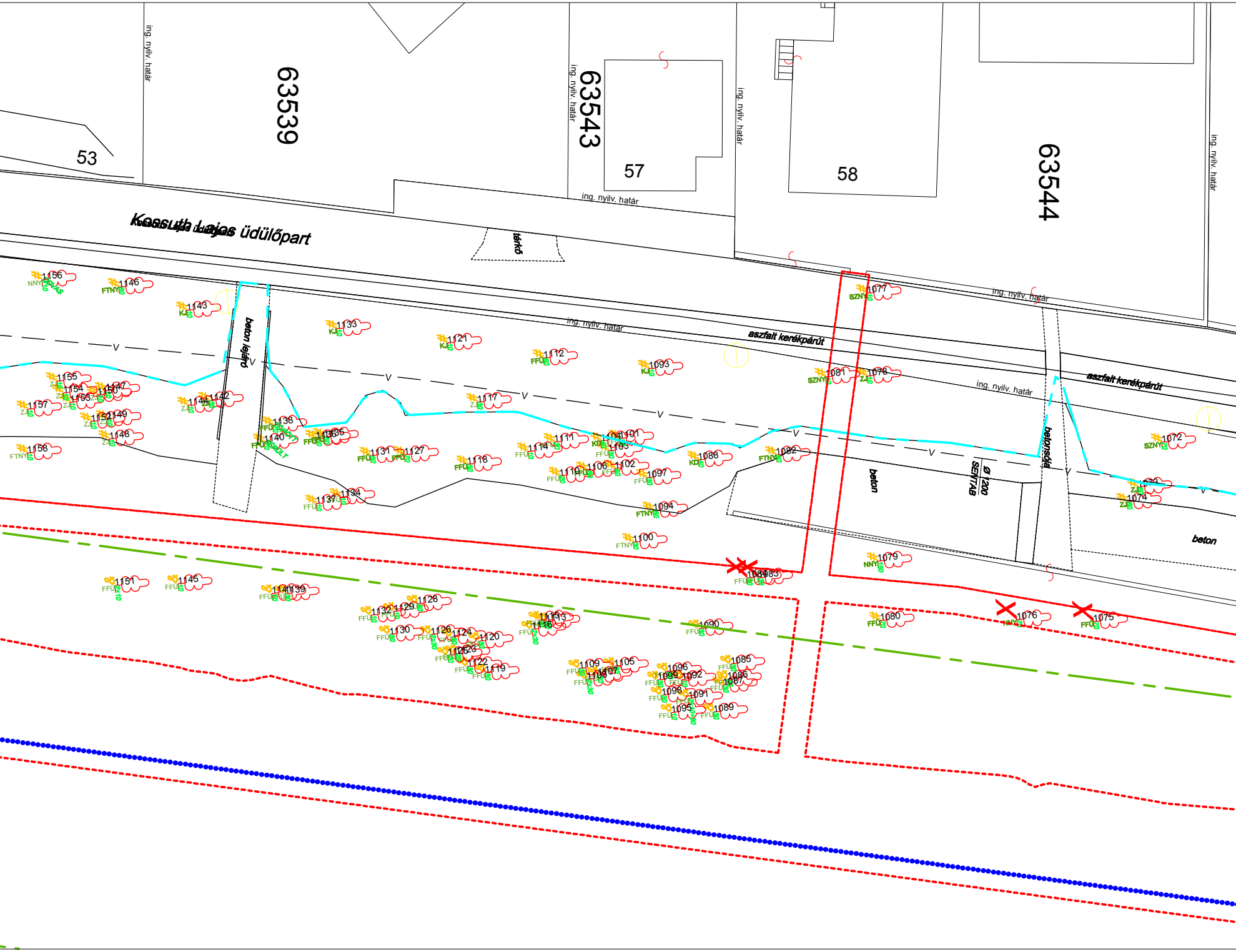
63539
63543
63544
53
57
58
ing. nyilv. határ
Kossuth Lajos üdülőpart
térkő
beton lejáró
aszfalt kerékpárút
beton
SENTAB
Ø 1200
betonsólé
V
1156
1146
1143
1133
1121
1112
1093
1081
1078
1077
1155
1154
1153
1150
1147
1157
1152
1149
1148
1158
1144
1142
1138
1140
1136
1135
1131
1127
1118
1117
1114
1111
1104
1101
1103
1102
1106
1110
1097
1088
1082
1072
1073
1074
1137
1134
1094
1100
1079
1084
1083
1151
1145
1141
1139
1132
1129
1128
1130
1126
1124
1120
1125
1123
1122
1119
1115
1113
1116
1090
1080
1076
1075
1109
1105
1108
1107
1096
1099
1092
1098
1091
1095
1089
1085
1086
1087
FFÜ
FTNY
NNY
KJ
ZJ
SZNY
KD

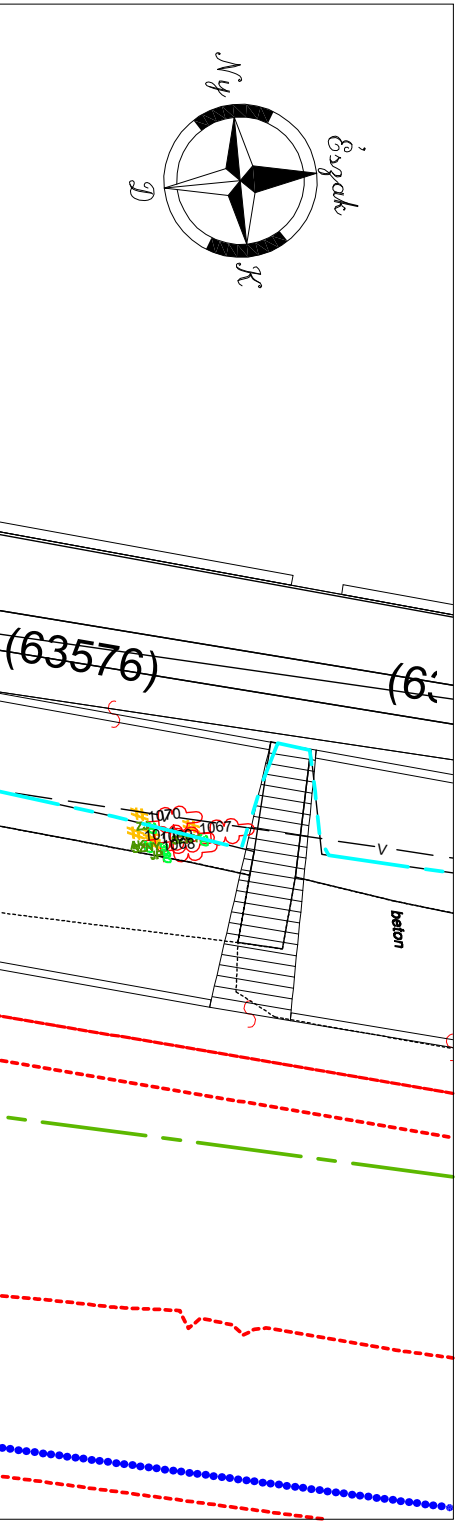
Ny
Észak
K
D
(63576)
(6
1070
1067
1068
V
beton

Indextérkép
M 1:20 000

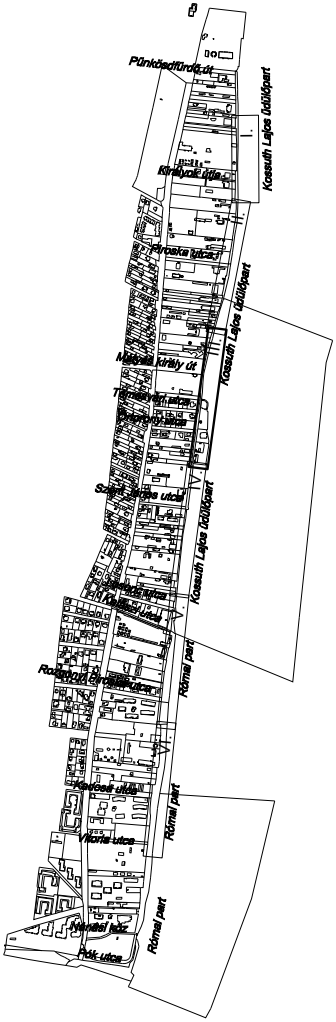
Pünkösdfürdő út
Királyok útja
Kossuth Lajos üdülőpart
Piroska utca
Kossuth Lajos üdülőpart
Mátyás király út
Szent János utca
Kossuth Lajos üdülőpart
Római part
Kadosa utca
Római part
Viola utca
Nánási út
Pók utca
Római part

Jelmagyarázat

- Védmű nyomvonala
- Építéssel érintett terület határa
- Rendszeresen vizsgálandó fák határa
- Feltöltés határa

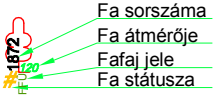
1872
120
Fa sorszáma
Fa átmérője
Fafaj jele
Fa státusza

Fa státusza

- X Kivágandó
- # Megmaradó
- M Metszendő
- 8 Vizsgálandó

ERBO-PLAN Mérnöki Szolgáltató Kft.
Iroda: 5700 Gyula, Munkácsy Mihály utca 21.
Tel/fax.: +36 (66) 561-940, honlap: www.erbo-plan.hu

Ezen terv az ERBO-PLAN Kft. szellemi terméke. Az 1999. évi LXXVI. törvény értelmében szerzői jogvédelem alatt áll. Felhasználása csak a P.T.K. 409. § (3. bek.) alapján történhet.

ERBO PLAN

MÉRETARÁNY: 1:250
MEGRENDELŐ: Budapest Főváros Önkormányzata
1052 Budapest, Városház utca 9-11.
MUNKA MEGNEVEZÉSE: Budapest III. kerület,
Római parti ideiglenes árvízvédelmi mű tervezése
Környezeti hatástanulmány
RAJZ MEGNEVEZÉSE:
Fakataszter részletes helyszínrajz III.
GYULA, 2013. augusztus hó
ÜGYVEZETŐ: Erdész Béla

MUNKASZÁM: 10-H/2013.
RAJZSZÁM: 10/3.
TERVEZŐ: Erdész Zoltán
VZ-T/04-317-98; GT-T/04-317-98; KE-T/04-317-98
SZERKESZTŐ: Pántya Mária Pántya Mária
RAJZOLÓ: Xerox Wide Format Print System 510 Series
ELLENŐRIZTE: Erdész Béla
VZ-T/04-023-96; KE-T/04-023-96