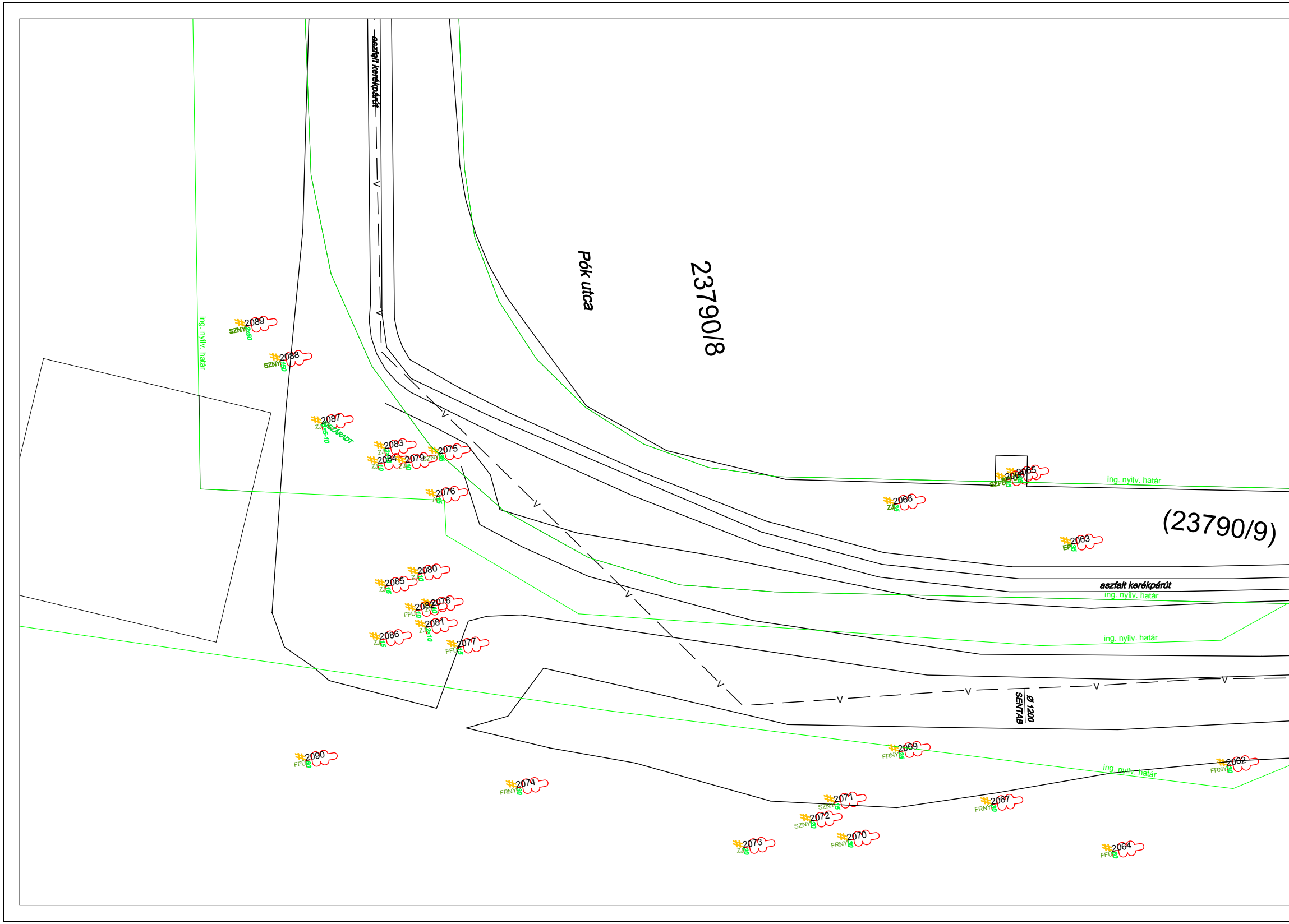
aszfalt kerékpárút
Pók utca
23790/8
(23790/9)
aszfalt kerékpárút
ing. nyilv. határ
ing. nyilv. határ
ing. nyilv. határ
ing. nyilv. határ
ing. nyilv. határ
ing. nyilv. határ
Ø 1200
SENTAB
2089
SZNY
2x50
2088
SZNY
150
2087
ZJ
KISZÁRADT
2x5-10
2083
ZJ
2084
ZJ
10
2079
ZJ
10
2075
SZNY
2076
15
2080
ZJ
10
2085
ZJ
15
2082
FFÜ
10
2078
ZJ
10
2081
ZJ
2x10
2086
ZJ
15
2077
FFÜ
15
2068
ZJ
35
2066
SZFŐ
2065
2063
EP
35
2090
FFÜ
2074
FRNY
2069
FRNY
2062
FRNY
2071
SZNY
2072
SZNY
2067
FRNY
2073
ZJ
2070
FRNY
2064
FFÜ

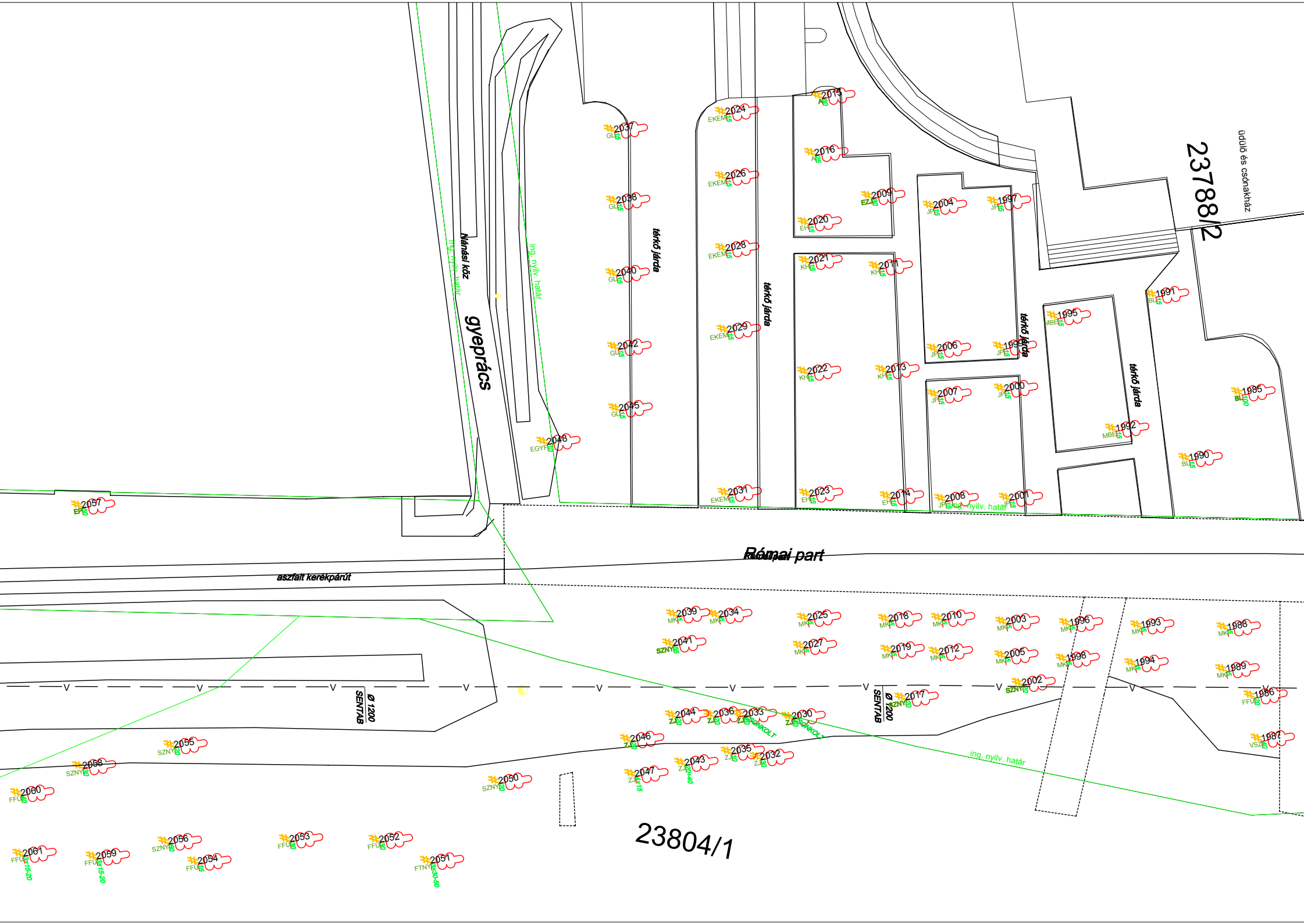
gyeprács
Nánási köz
ing. nyilv. határ
térkő járda
Római part
aszfalt kerékpárút
Ø 1200
SENTAB
23788/2
üdülő és csónakház
23804/1
2057
2037
2038
2040
2042
2045
2048
2024
2026
2028
2029
2031
2015
2016
2020
2021
2022
2023
2009
2011
2013
2014
2004
2006
2007
2008
1997
1999
2000
2001
1995
1992
1991
1985
1990
2039
2034
2041
2025
2027
2018
2019
2010
2012
2003
2005
2002
1996
1998
1993
1994
1988
1989
1986
1987
2017
2044
2036
2033
2030
2046
2035
2032
2043
2047
2055
2058
2060
2050
2061
2059
2056
2054
2053
2052
2051
FFÜ
SZNY
ZJ
MK
EKEM
GL
KH
EH
JP
MBE
BL
FTNY
VSZ
EGYF
EP
AE
EZJ
CSONKOLT

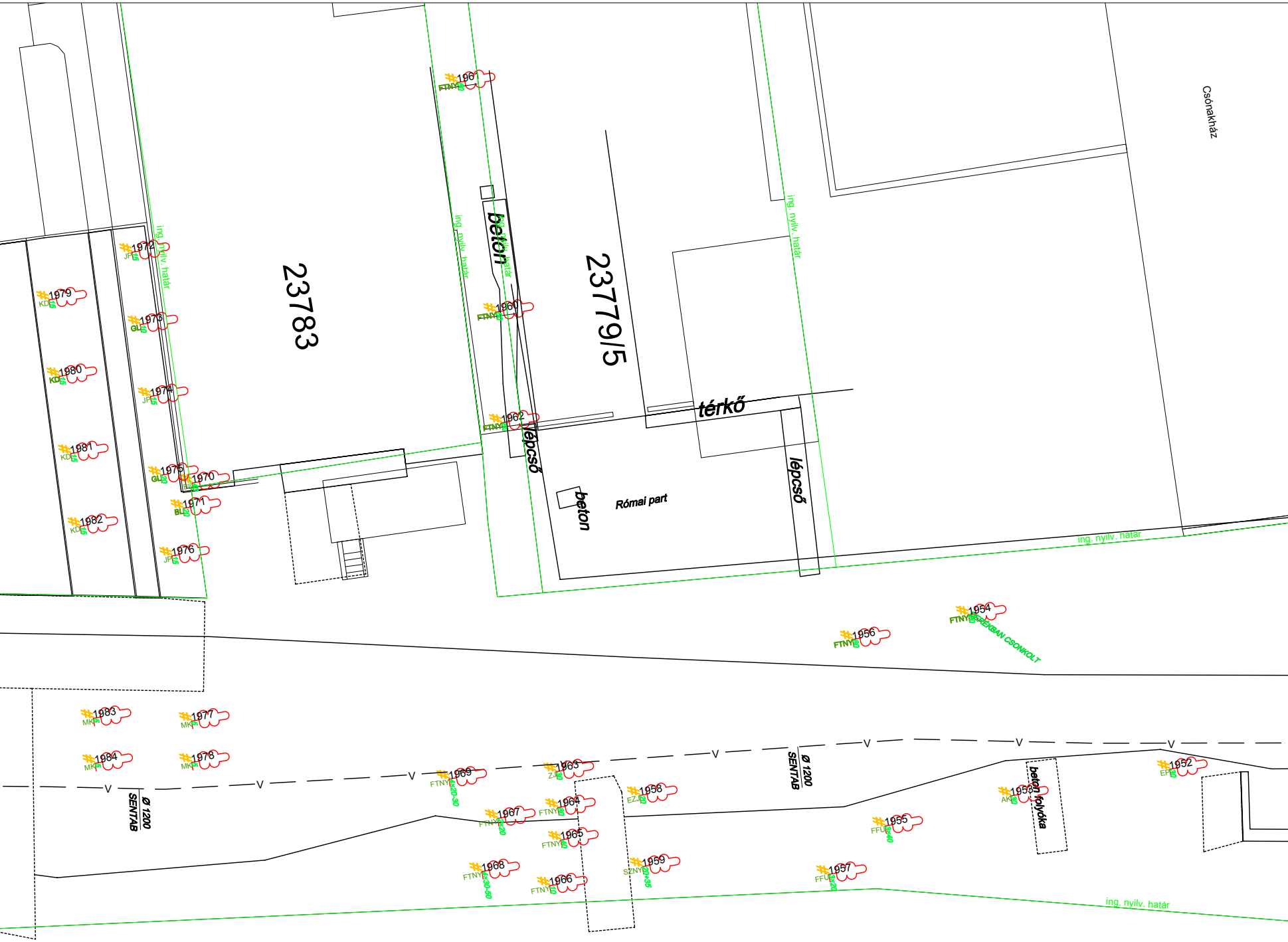
23783
23779/5
Csónakház
ing. nyilv. határ
ing. nyilv. határ
ing. nyilv. határ
ing. nyilv. határ
ing. nyilv. határ
ing. nyilv. határ
beton
beton
lépcső
lépcső
térkő
Római part
beton folyóka
Ø 1200
SENTAB
Ø 1200
SENTAB
1961 FTNY 80
1960 FTNY 80
1962 FTNY 80
1972 JP 15
1973 GL 10
1974 JP 15
1975 GL 20
1970 BL 40
1971 BL 20
1976 JP 15
1979 KD 15
1980 KD 15
1981 KD 15
1982 KD 15
1954 FTNY 80 KERÉKBAN CSONKOLT
1956 FTNY 80
1983 MK 5
1977 MK 5
1984 MK 5
1978 MK 5
1969 FTNY 4x20-30
1963 ZJ 30
1958 EZJ 20
1964 FTNY 80
1967 FTNY 2x20
1965 FTNY 40
1959 SZNY 20+35
1968 FTNY 4x30-50
1966 FTNY 10
1955 FFÜ 3x40
1957 FFÜ 3x20
1953 AK 30
1952 EP 30
V
V
V
V
V
V
V
V

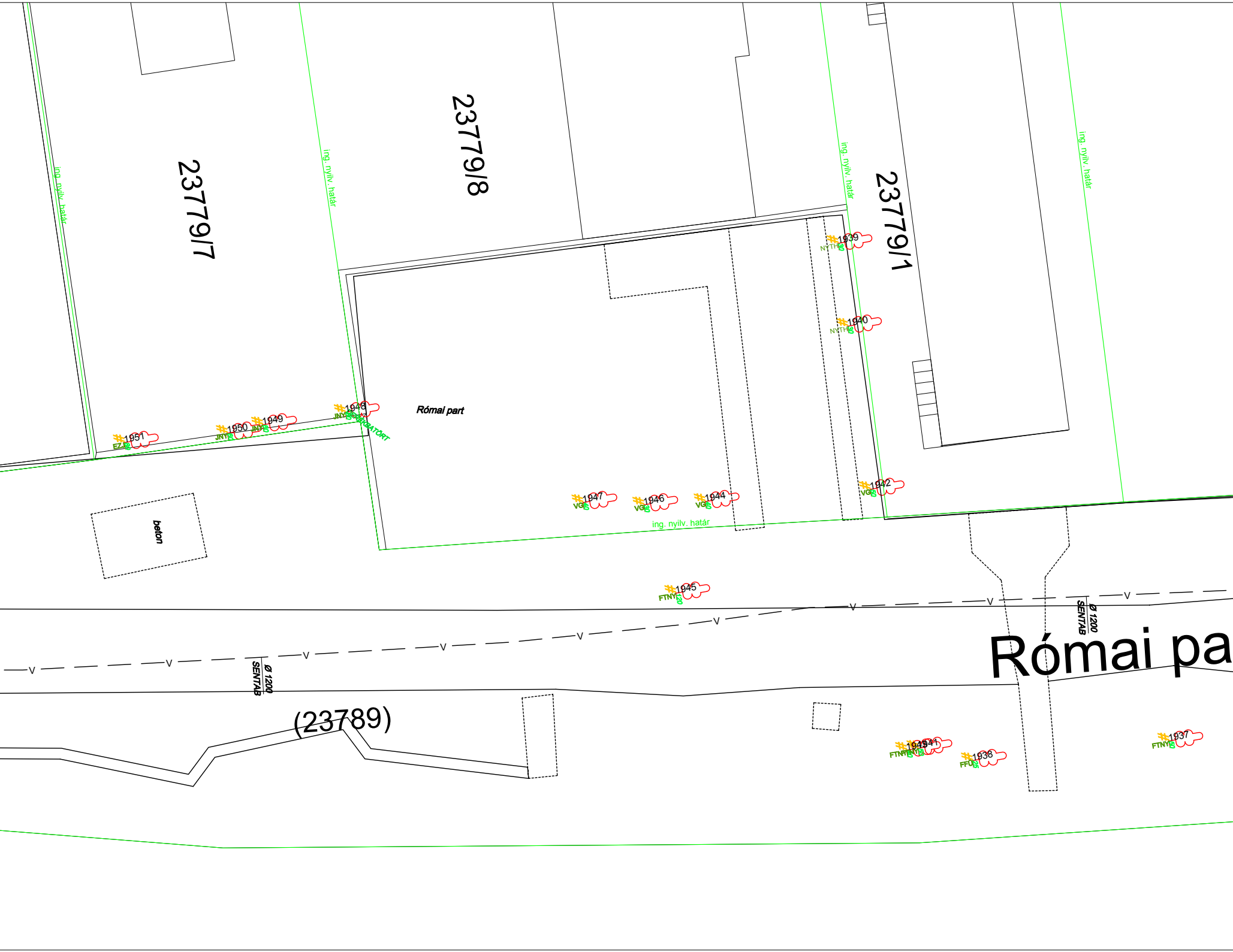
23779/7
23779/8
23779/1
ing. nyilv. határ
ing. nyilv. határ
ing. nyilv. határ
ing. nyilv. határ
ing. nyilv. határ
Római part
1939
NYTH
1940
NYTH
1951
EZJ
1950
JNY
1949
JNY
1948
JNY
beton
1947
VG
1946
VG
1944
VG
1942
VG
1945
FTNY
Ø 1200
SENTAB
Ø 1200
SENTAB
Római pa
(23789)
1943
1941
FTNY
1938
FFŰ
25
1937
FTNY

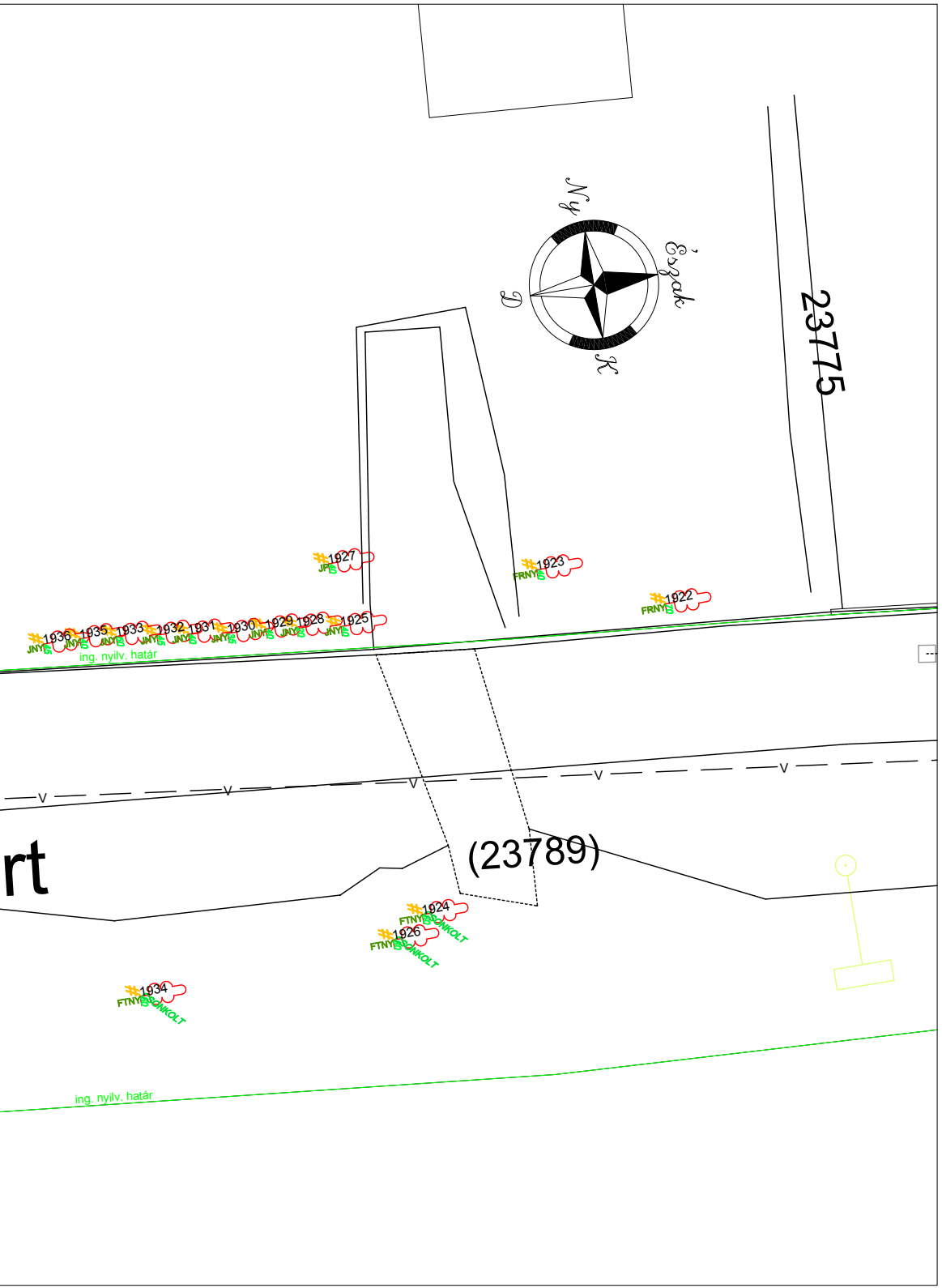
Ny
Észak
D
K
23775
(23789)
rt
1927 JP 15
1923 FRNY 15
1922 FRNY 15
1936 JNY 45
1935 JNY 40
1933 JNY 50
1932 JNY 45
1931 JNY 40
1930 JNY 35
1929 JNY 40
1928 JNY 20
1925 JNY 40
ing. nyilv. határ
1924 FTNY 35 CSONKOLT
1926 FTNY 35 CSONKOLT
1934 FTNY 35 CSONKOLT
ing. nyilv. határ

Indextérkép
M 1:20 000

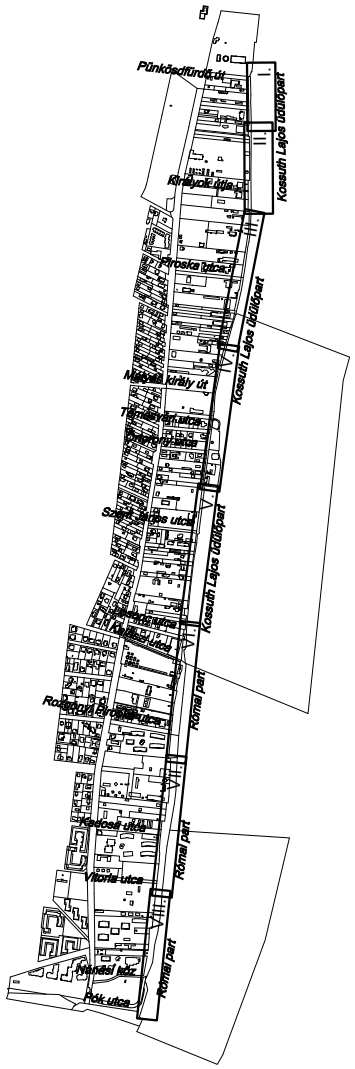
Pünkösdfürdő út
Királyok útja
Kossuth Lajos üdülőpart
Piroska utca
Kossuth Lajos üdülőpart
Mátyás király út
Szent János utca
Kossuth Lajos üdülőpart
Római part
Kadosa utca
Római part
Vitorla utca
Nánási köz
Római part
Pók utca

Jelmagyarázat

Védmű nyomvonala
Építéssel érintett terület határa
Rendszeresen vizsgálandó fák határa
Feltöltés határa

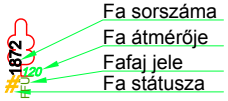

Fa sorszáma
Fa átmérője
Fafaj jele
Fa státusza

Fa státusza

X Kivágandó
Megmaradó
M Metszendő
8 Vizsgálandó

ERBO-PLAN Mérnöki Szolgáltató Kft.
Iroda: 5700 Gyula, Munkácsy Mihály utca 21.
Tel/fax.: +36 (66) 561-940, honlap: www.erbo-plan.hu

Ezen terv az ERBO-PLAN Kft. szellemi terméke. Az 1999. évi LXXVI. törvény értelmében szerzői jogvédelem alatt áll. Felhasználása csak a P.T.K. 409. § (3. bek.) alapján történhet.

ERBO PLAN

MÉRETARÁNY: 1:250
MEGRENDELŐ: Budapest Főváros Önkormányzata
1052 Budapest, Városház utca 9-11.
MUNKA MEGNEVEZÉSE: Budapest III. kerület,
Római parti ideiglenes árvízvédelmi mű tervezése
Favédelmi terv
RAJZ MEGNEVEZÉSE:
Részletes helyszínrajz VIII.
GYULA, 2013. augusztus hó
ÜGYVEZETŐ: Erdész Béla

MUNKASZÁM: 10/2013.
RAJZSZÁM: 9.
TERVEZŐ: Erdész Zoltán
VZ-T/04-317-98; GT-T/04-317-98; KE-T/04-317-98
SZERKESZTŐ: Mári Zoltán Mári Zoltán
RAJZOLÓ: Xerox Wide Format Print System 510 Series
ELLENŐRIZTE: Erdész Béla
VZ-T/04-023-96; KE-T/04-023-96