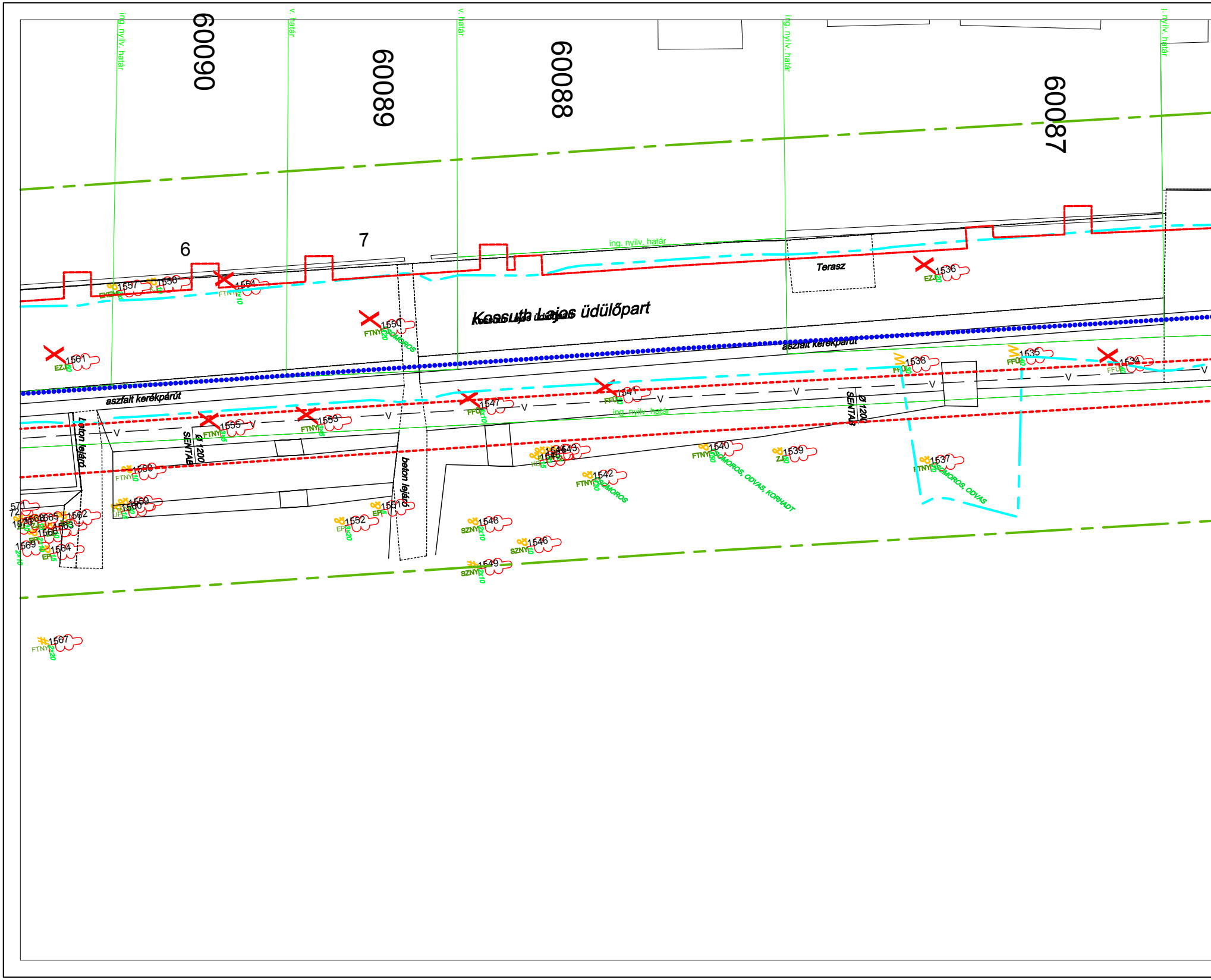
ing. nyilv. határ
60090
v. határ
60089
v. határ
60088
ing. nyilv. határ
60087
i. nyilv. határ
6
7
ing. nyilv. határ
Terasz
Kossuth Lajos üdülőpart
aszfalt kerékpárút
aszfalt kerékpárút
ing. nyilv. határ
beton lejáró
beton lejáró
Ø 1200 SENTAB
Ø 1200 SENTAB
1557 EKEM
1556 KJ
1554 FTNY 2x10
1550 FTNY 20 SOMOROS
1561 EZJ 50
1536 EZJ 20
1538 FFÜ 30
1535 FFÜ
1534 FFÜ
1547 FFÜ 2x10
1541 FFÜ
1555 FTNY 3x5
1553 FTNY 3x5
1558 FTNY 10
1559
1560 JP 15
1551 EP 15
1552 EP 3x20
1562
1563
1564 EP 15
1565
1566 EP 2x10
1568
1569 2x10
1570
1571
1572
1543
1544
1545 KB 15
1540 FTNY 50 SOMOROS, ODVAS, KORHADT
1539 ZJ 30
1537 FTNY 30 SOMOROS, ODVAS
1542 FTNY 30 SOMOROS
1548 SZNY 2x10
1546 SZNY 10
1549 SZNY 2x10
1567 FTNY 2x20
V

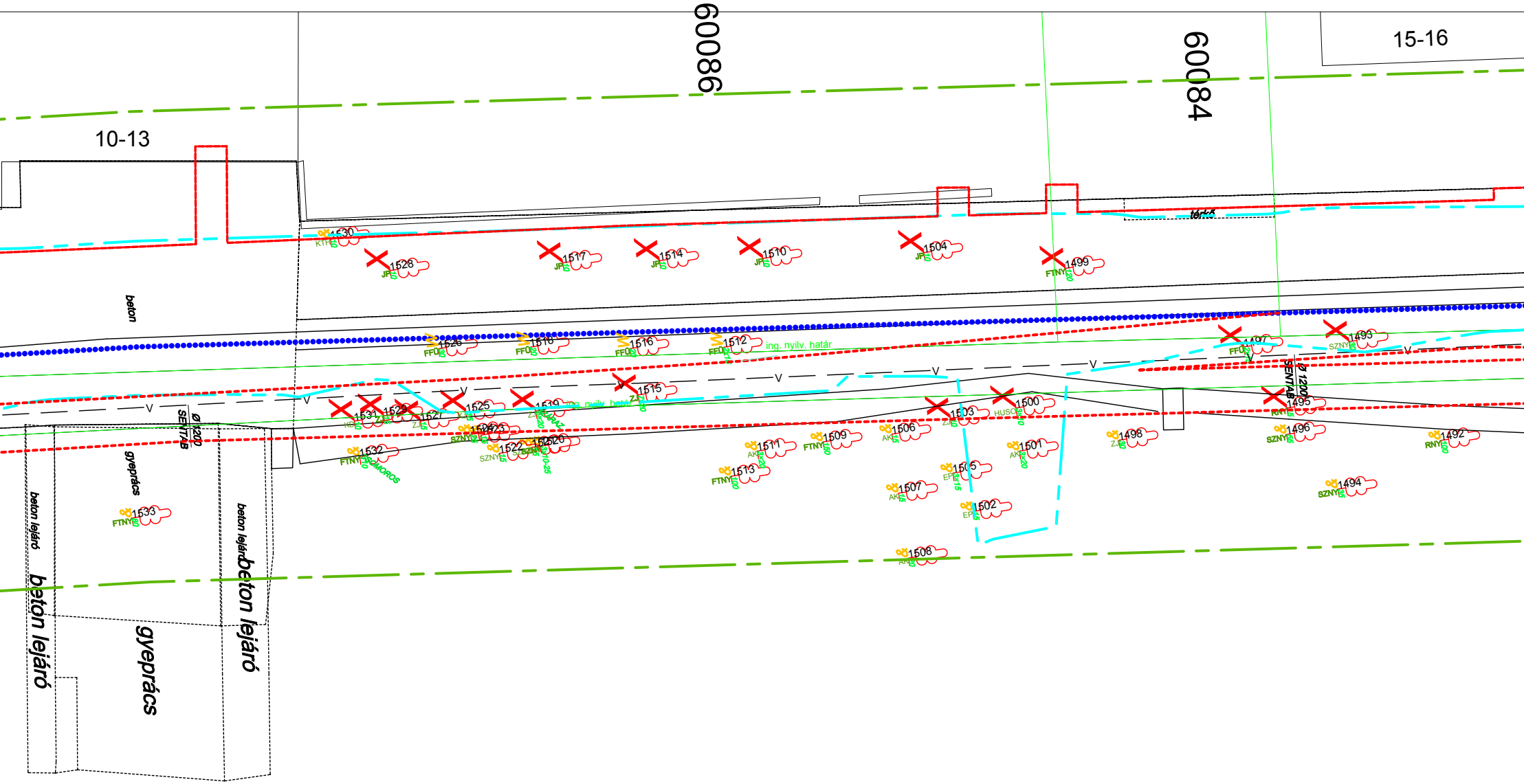
60086
60084
15-16
10-13
térkő
beton
1530
KTH
10
1528
JP
10
1517
JP
10
1514
JP
10
1510
JP
10
1504
JP
10
1499
FTNY
120
1526
FFÜ
30
1518
FFÜ
20
1516
FFÜ
20
1512
FFÜ
2x15
ing. nyilv. határ
1497
FFÜ
2x15
1493
SZNY
30
V
SENTAB
Ø 1200
1515
ZJ
20
1531
KD
10
1529
ZJ
15
1527
ZJ
15
1525
KJ
15
1519
ZJ
3x20
ing. nyilv. határ
HARAZ
1524
1523
SZNY
15
1522
SZNY
15
1521
1520
10-25
1532
FTNY
10
CSOMOROS
1503
ZJ
10
1500
HUSC
3x10
1495
RNY
15
1511
AK
3x20
1509
FTNY
150
1506
AK
15
1513
FTNY
100
1501
AK
3x20
1505
EP
3x15
1507
AK
15
1502
EP
15
1498
ZJ
30
1496
SZNY
65
1492
RNY
100
1494
SZNY
35
1508
AK
30
1533
FTNY
10
gyeprács
beton lejáró
beton lejáró
beton lejáró
beton lejáró
gyeprács

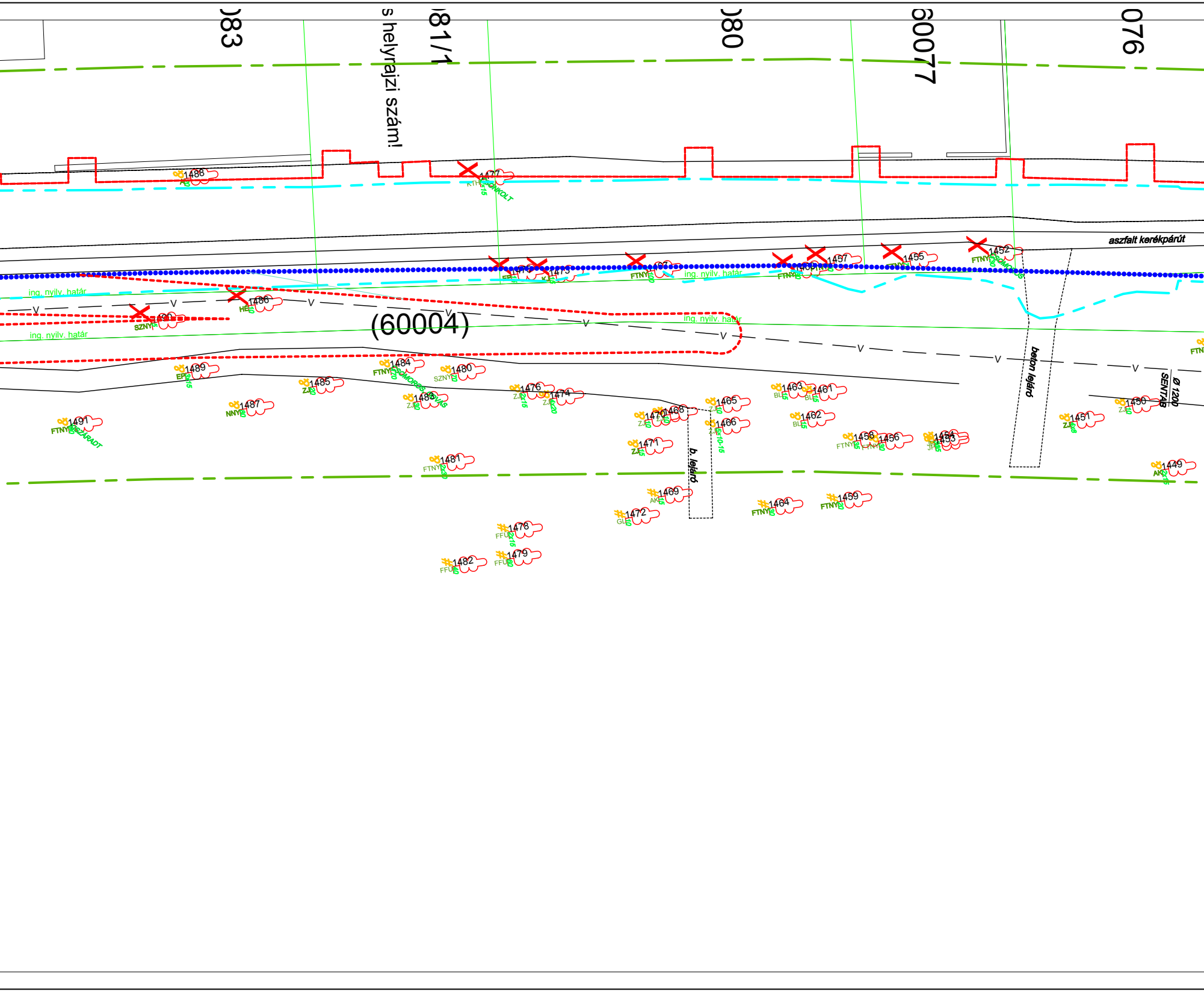

083
s helyrajzi szám!
81/1
080
60077
076
aszfalt kerékpárút
ing. nyilv. határ
ing. nyilv. határ
ing. nyilv. határ
ing. nyilv. határ
(60004)
beton lejáró
b. lejáró
Ø 1200
SENTAB
1488
1477
KTH
2x15
CSONKOLT
1486
HE
10
SZNY
1475
EP
1473
KJ
1467
FTNY
100
1460
FTNY
1457
1455
1452
FTNY
30
SOMOS
1489
EP
3x15
1484
FTNY
170
SOMOROS
ODVAS
1480
SZNY
70
1485
ZJ
20
1487
NNY
80
1483
ZJ
30
1476
ZJ
2x15
1474
ZJ
4x20
1491
FTNY
80
KISZÁRADT
1481
FTNY
2x30
1470
ZJ
10
1468
ZJ
10
1465
ZJ
10
1466
ZJ
5x10-15
1471
ZJ
15
1463
BL
15
1461
BL
15
1462
BL
15
1458
FTNY
35
1456
FTNY
30
1454
1453
JP
JP
35
1451
ZJ
4x8
1450
ZJ
10
1449
AK
2x15
1469
AK
15
1472
GL
10
1464
FTNY
30
1459
FTNY
20
1478
FFU
2x15
1479
FFU
10
1482
FFU
10
V

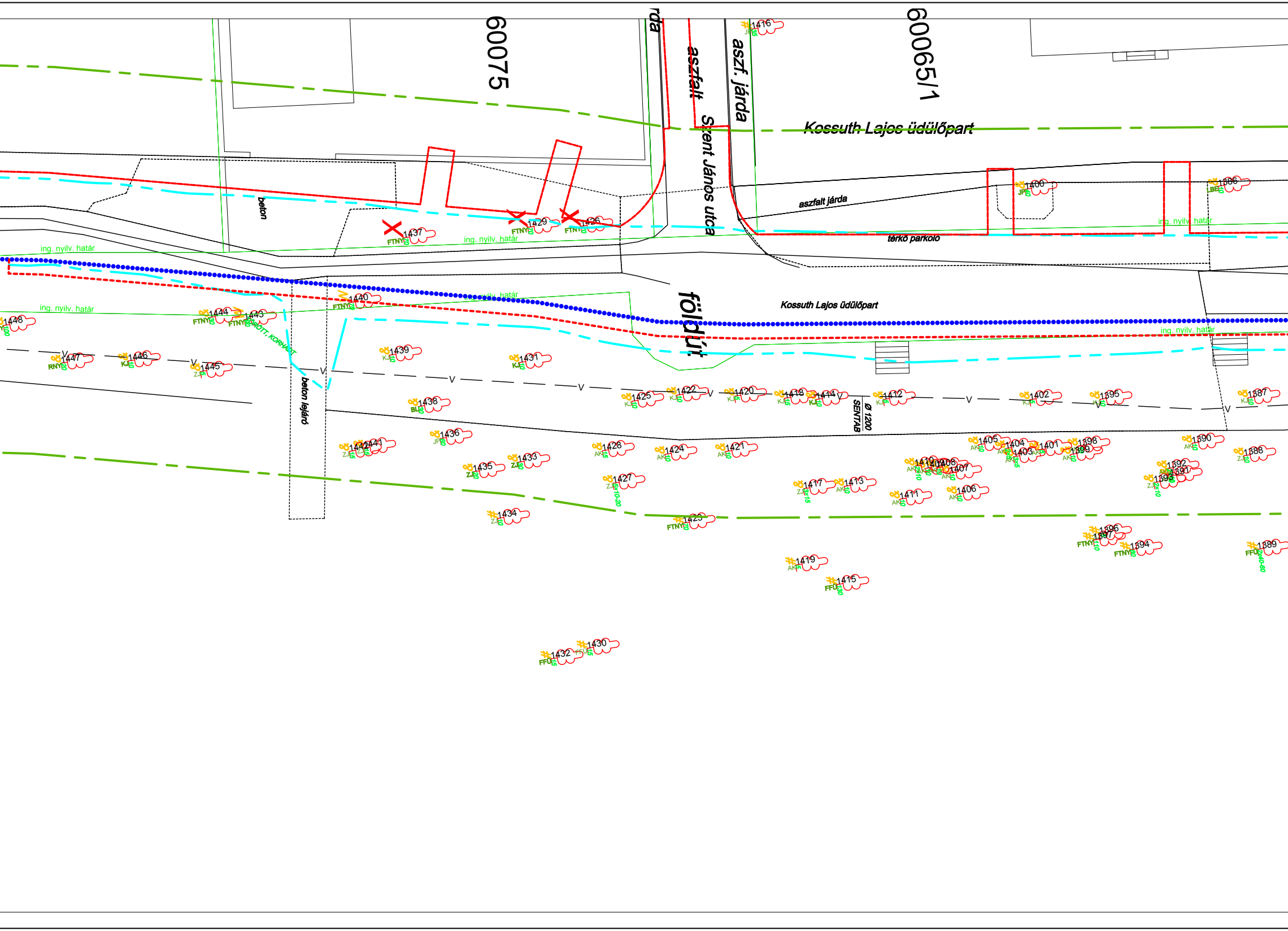
60075
60065/1
rda
aszfalt
aszf. járda
Szent János utca
Kossuth Lajos üdülőpart
beton
aszfalt járda
térkő parkoló
ing. nyilv. határ
ing. nyilv. határ
ing. nyilv. határ
ing. nyilv. határ
ing. nyilv. határ
ing. nyilv. határ
földút
Kossuth Lajos üdülőpart
beton lejáró
Ø 1200
SENTAB
1416
1386
1400
1437
1429
1426
1440
1448
1444
1443
1447
1446
1445
1439
1431
1438
1425
1422
1420
1418
1414
1412
1402
1395
1387
1436
1442
1441
1435
1433
1428
1424
1421
1427
1405
1404
1403
1401
1398
1399
1390
1388
1410
1409
1408
1407
1417
1413
1411
1406
1392
1391
1393
1434
1423
1396
1397
1394
1389
1419
1415
1430
1432
FTNY
RNY
KJ
ZJ
JP
BU
AK
LBE
FFÜ

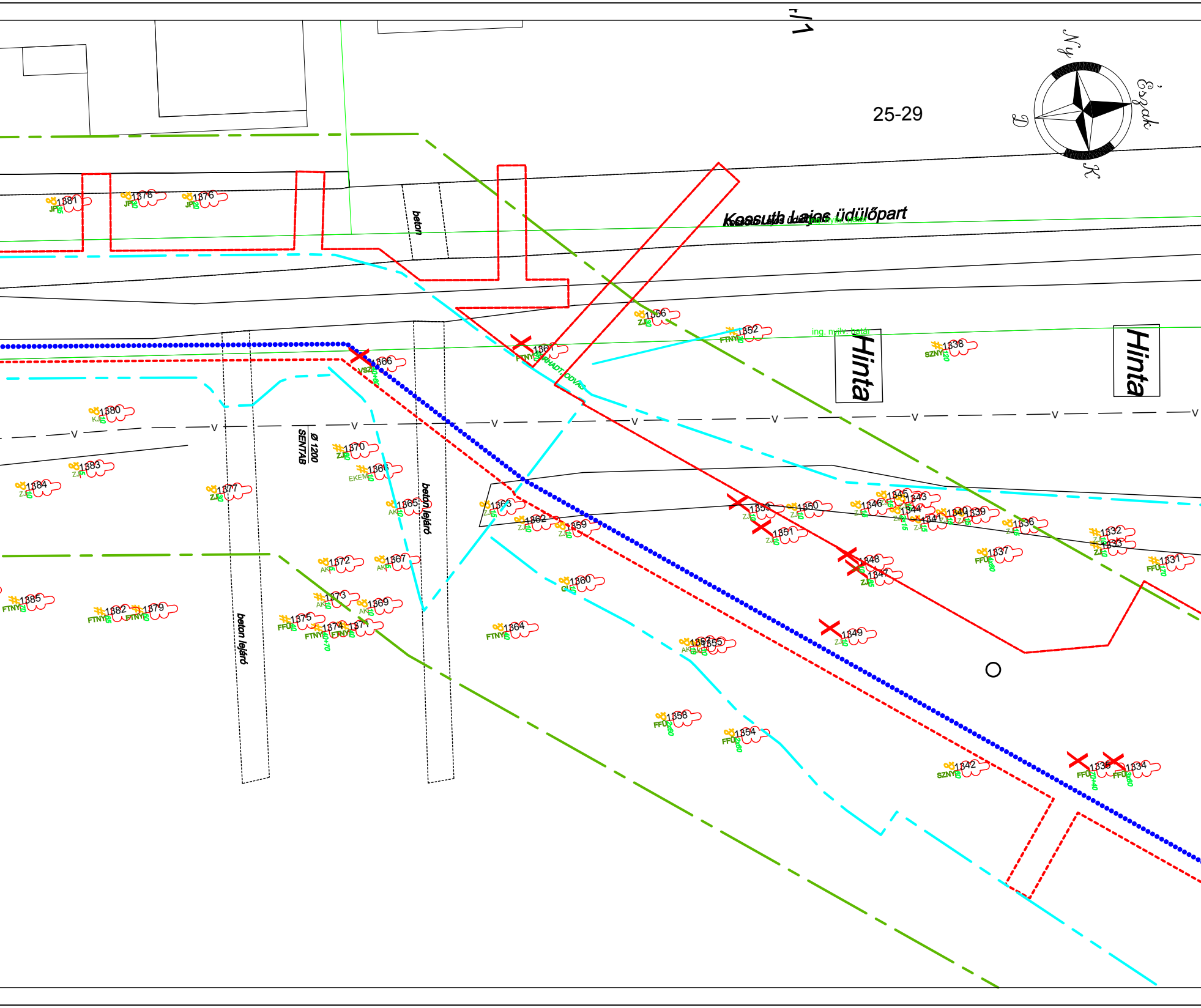

25-29
Ny
Észak
D
K
Kossuth Lajos üdülőpart
ing. nyilv. határ
beton
beton lejáró
beton lejáró
Ø 1200
SENTAB
Hinta
Hinta
1381 JP 35
1378 JP 30
1376 JP 20
1366 VSZ 40+60
1380 KJ 10
1370 ZJ 60
1383
1384
1377
1368 EKEM
1365 AK
1361 FTNY KORHADT, ODVAS
1356 ZJ
1352 FTNY
1338 SZNY 120
1363
1362
1359
1353
1350
1346
1345
1343
1344
1341
1340
1339
1336
1332
1333
1351
1348
1347
1337
1331
1372 AK
1367 AK
1360
1385 FTNY
1382 FTNY
1379 FTNY
1373 AK
1369 AK
1375 FFÜ
1374 FTNY
1371 FTNY
1364 FTNY
1357
1355
1349 ZJ
1358 FFÜ
1354 FFÜ
1342 SZNY
1335 FFÜ
1334 FFÜ
r/1

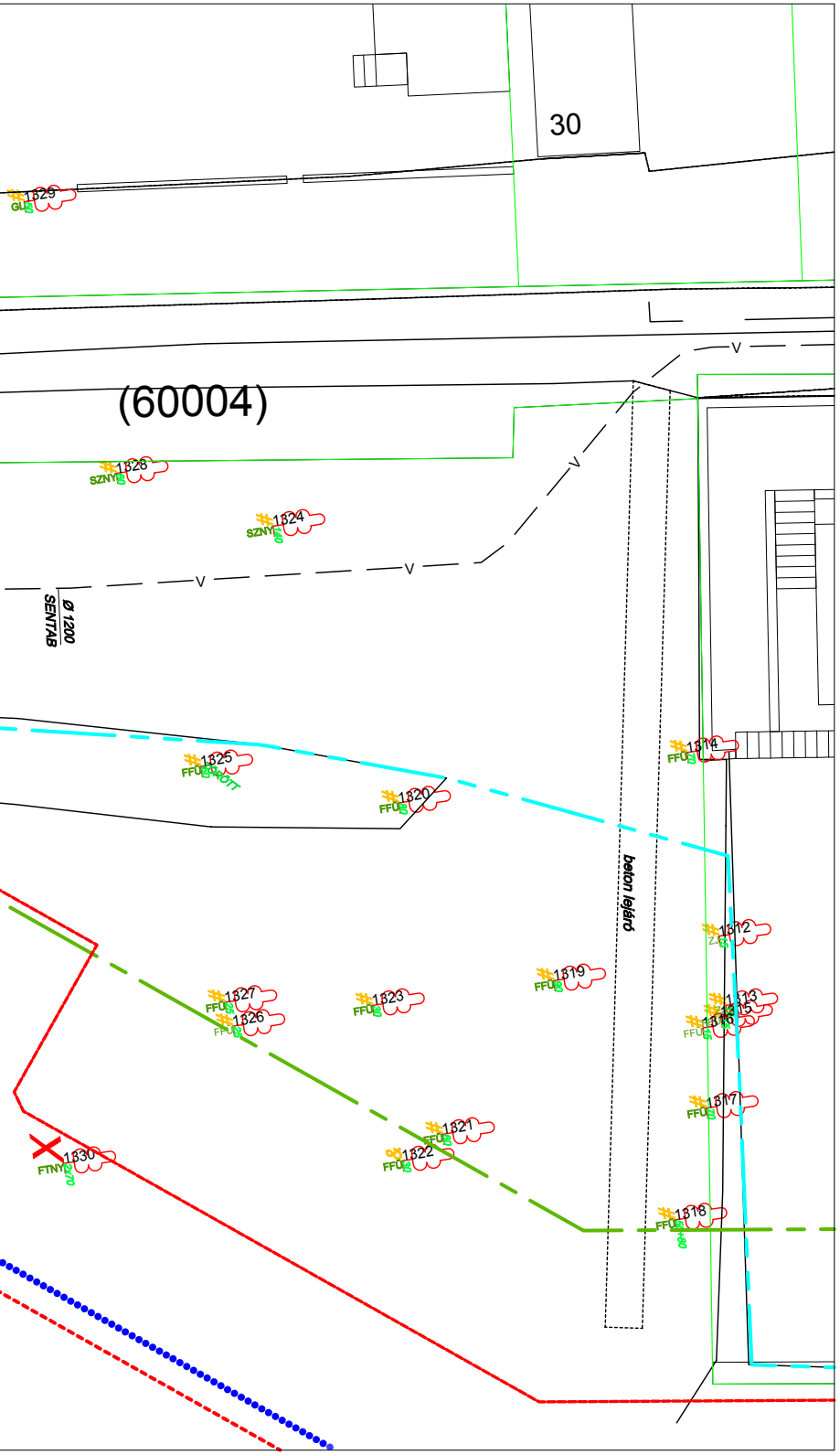
30
(60004)
1329
GL
1328
SZNY
1324
SZNY
V
Ø 1200
SENTAB
1325
FFÜ
KORHADT
1320
FFÜ
beton lejáró
1314
FFÜ
1312
ZJ
1319
FFÜ
1313
1315
1316
FFÜ
1317
FFÜ
1327
FFÜ
1326
FFÜ
1323
FFÜ
1321
FFÜ
1322
FFÜ
1330
FTNY
2x70
1318
FFÜ

Indextérkép
M 1:20 000

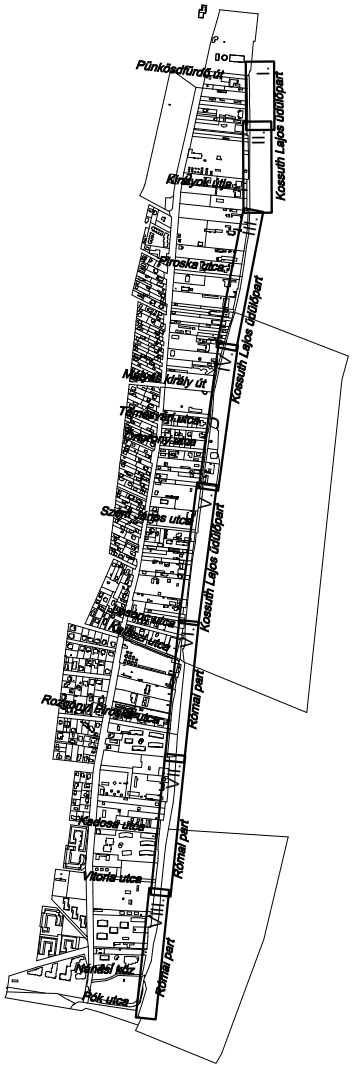
Pünkösdfürdő út
Királyok útja
Kossuth Lajos üdülőpart
Piroska utca
Mátyás király út
Szent János utca
Kossuth Lajos üdülőpart
Kossuth Lajos üdülőpart
Római part
Kadosa utca
Vitorla utca
Római part
Nánási köz
Római part
Pók utca

Jelmagyarázat

Védmű nyomvonala
Építéssel érintett terület határa
Rendszeresen vizsgálandó fák határa
Feltöltés határa

1872
120
FFÜ

Fa sorszáma
Fa átmérője
Fafaj jele
Fa státusza

Fa státusza

X Kivágandó
Megmaradó
M Metszendő
Vizsgálandó

ERBO-PLAN Mérnöki Szolgáltató Kft.
Iroda: 5700 Gyula, Munkácsy Mihály utca 21.
Tel/fax.: +36 (66) 561-940, honlap: www.erbo-plan.hu

Ezen terv az ERBO-PLAN Kft. szellemi terméke. Az 1999. évi LXXVI. törvény értelmében szerzői jogvédelem alatt áll. Felhasználása csak a P.T.K. 409. § (3. bek.) alapján történhet.

ERBO PLAN

MÉRETARÁNY: 1:250
MEGRENDELŐ: Budapest Főváros Önkormányzata
1052 Budapest, Városház utca 9-11.
MUNKA MEGNEVEZÉSE: Budapest III. kerület,
Római parti ideiglenes árvízvédelmi mű tervezése
Favédelmi terv
RAJZ MEGNEVEZÉSE: Részletes helyszínrajz V.
GYULA, 2013. augusztus hó
ÜGYVEZETŐ: Erdész Béla

MUNKASZÁM: 10/2013.
RAJZSZÁM: 6.
TERVEZŐ: Erdész Zoltán
VZ-T/04-317-98; GT-T/04-317-98; KE-T/04-317-98
SZERKESZTŐ: Mári Zoltán
RAJZOLÓ: Xerox Wide Format Print System 510 Series
ELLENŐRIZTE: Erdész Béla
VZ-T/04-023-96; KE-T/04-023-96