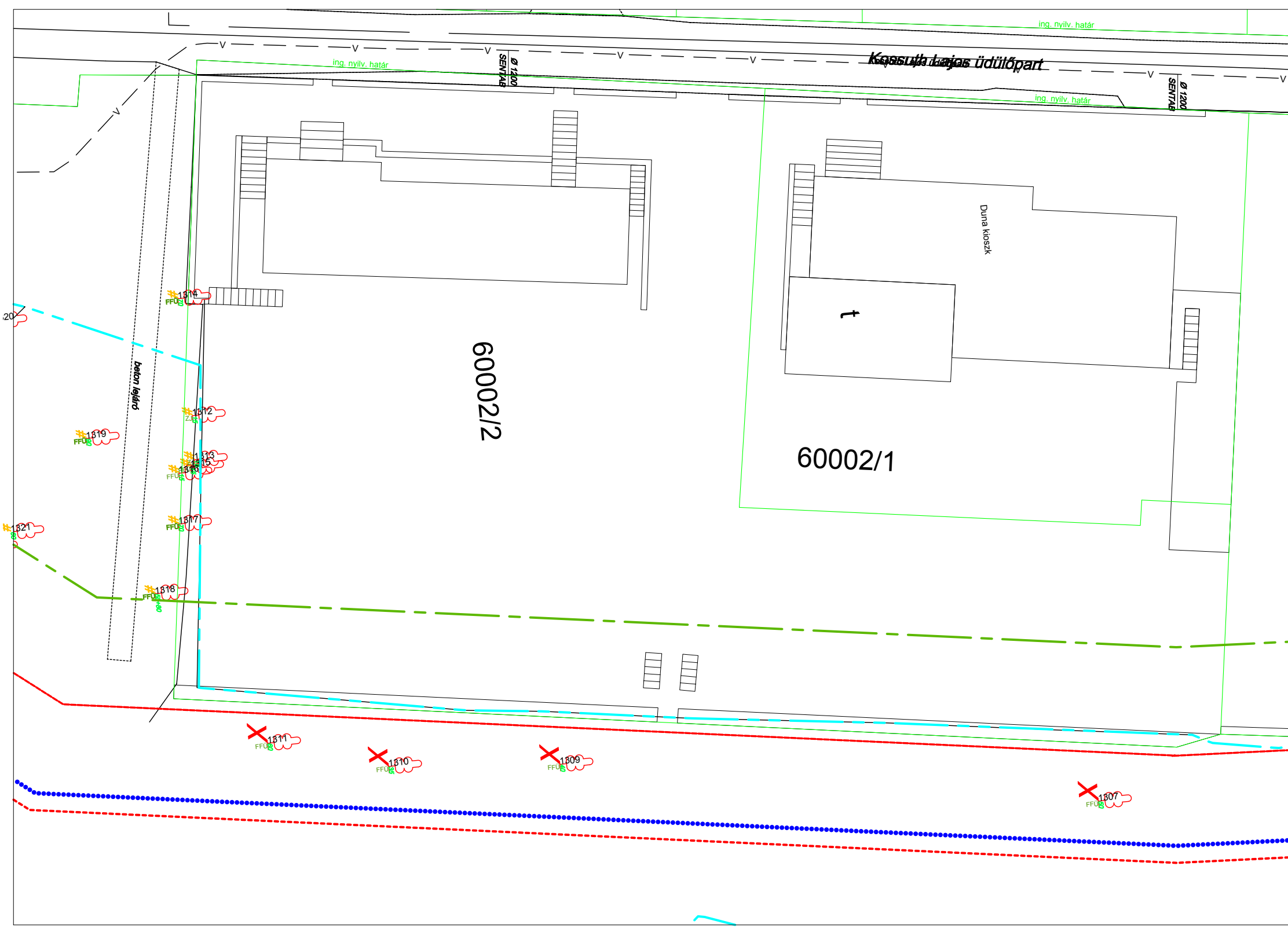
ing. nyilv. határ
Kossuth Lajos üdülőpart
ing. nyilv. határ
ing. nyilv. határ
V
V
V
V
V
V
V
Ø 1200
SENTAB
Ø 1200
SENTAB
beton lejáró
Duna kioszk
60002/2
60002/1
1320
1314
FFÜ
70
1312
ZJ
15
1319
FFÜ
80
1313
1315
1316
FFÜ
15
1317
FFÜ
70
1321
1318
FFÜ
50+80
1311
FFÜ
1310
FFÜ
1309
FFÜ
1307
FFÜ

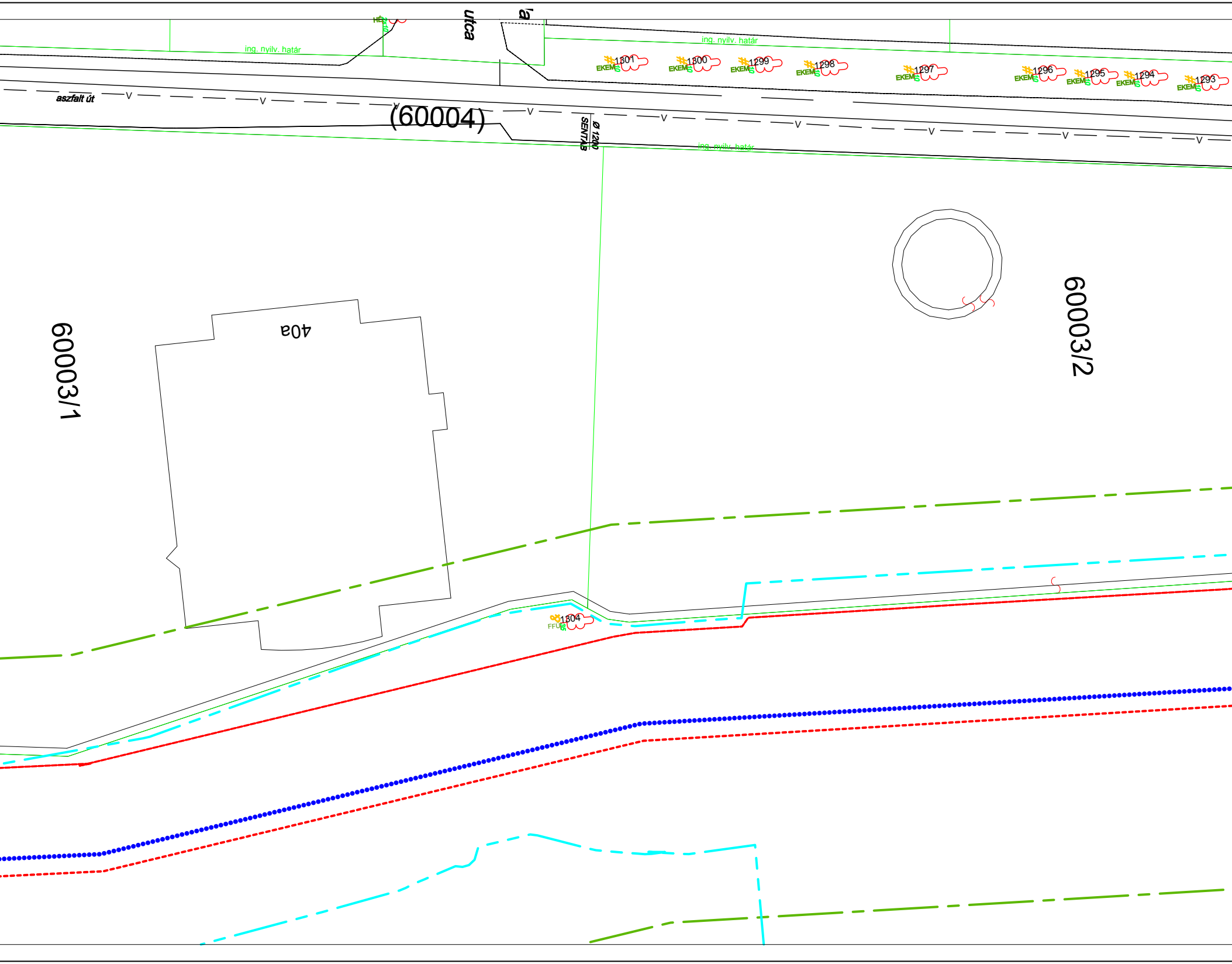
utca
'a
HÉ
ing. nyilv. határ
ing. nyilv. határ
ing. nyilv. határ
1301
1300
1299
1298
1297
1296
1295
1294
1293
EKEM
aszfalt út
(60004)
ø 1200
SENTAB
60003/1
60003/2
40a
1304
FFU

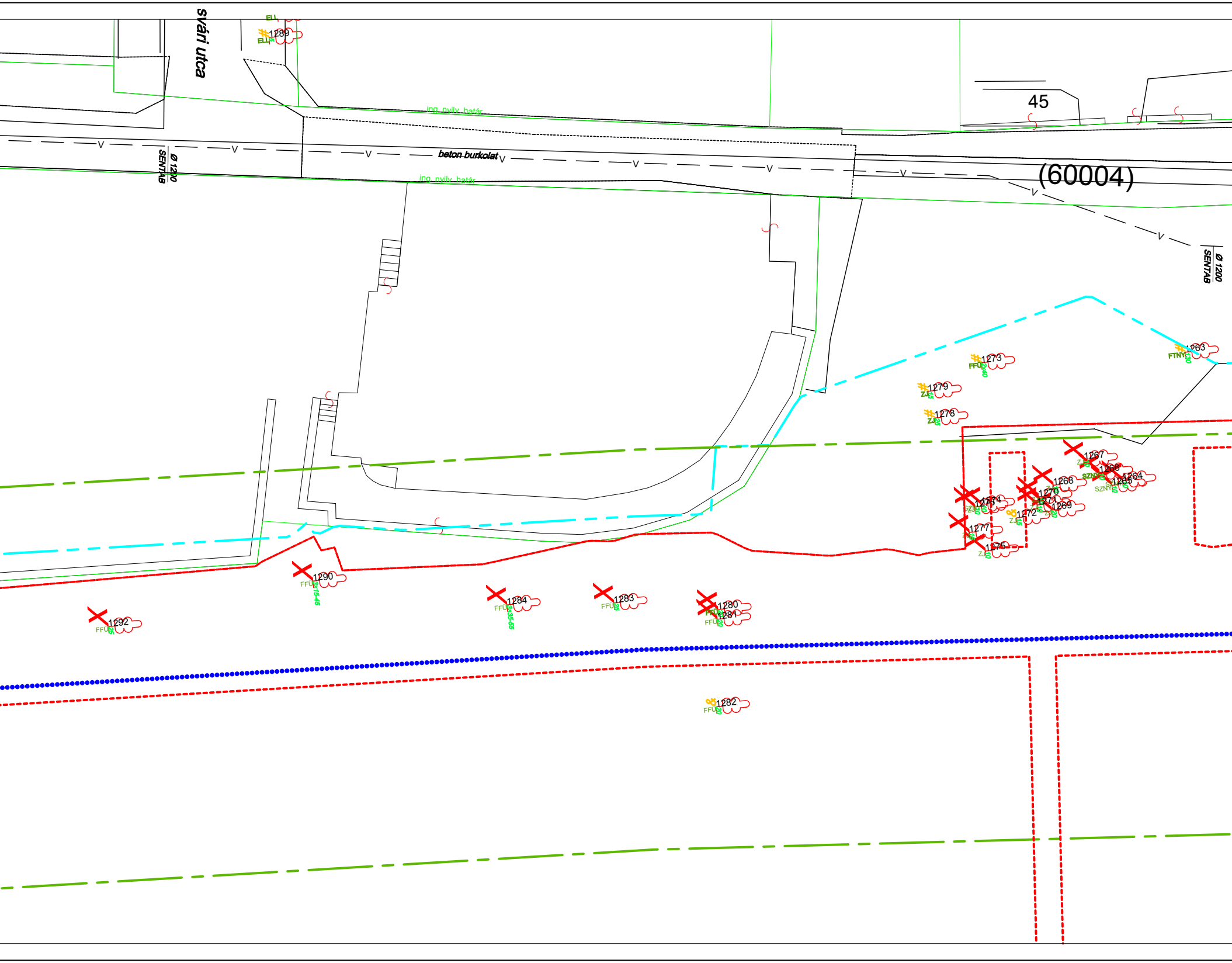
svári utca
ELL
1289
ELL
45
ing. nyilv. határ
beton burkolat
SENTAB
Ø 1200
(60004)
V
ing. nyilv. határ
SENTAB
Ø 1200
1263
FTNY
130
1273
FFÜ
2x40
1279
ZJ
15
1278
ZJ
25
1267
ZJ
10
1266
SZNY
10
1264
1265
SZNY
10
1268
ZJ
1270
ZJ
1271
ZJ
10
1269
ZJ
20
1274
1273
SZJ
ZJ
10
1272
ZJ
15
1277
ZJ
15
1275
ZJ
10
1290
FFÜ
3x15-45
1284
FFÜ
3x35-55
1283
FFÜ
25
1280
FFÜ
1281
FFÜ
20
1292
FFÜ
25
1282
FFÜ
20

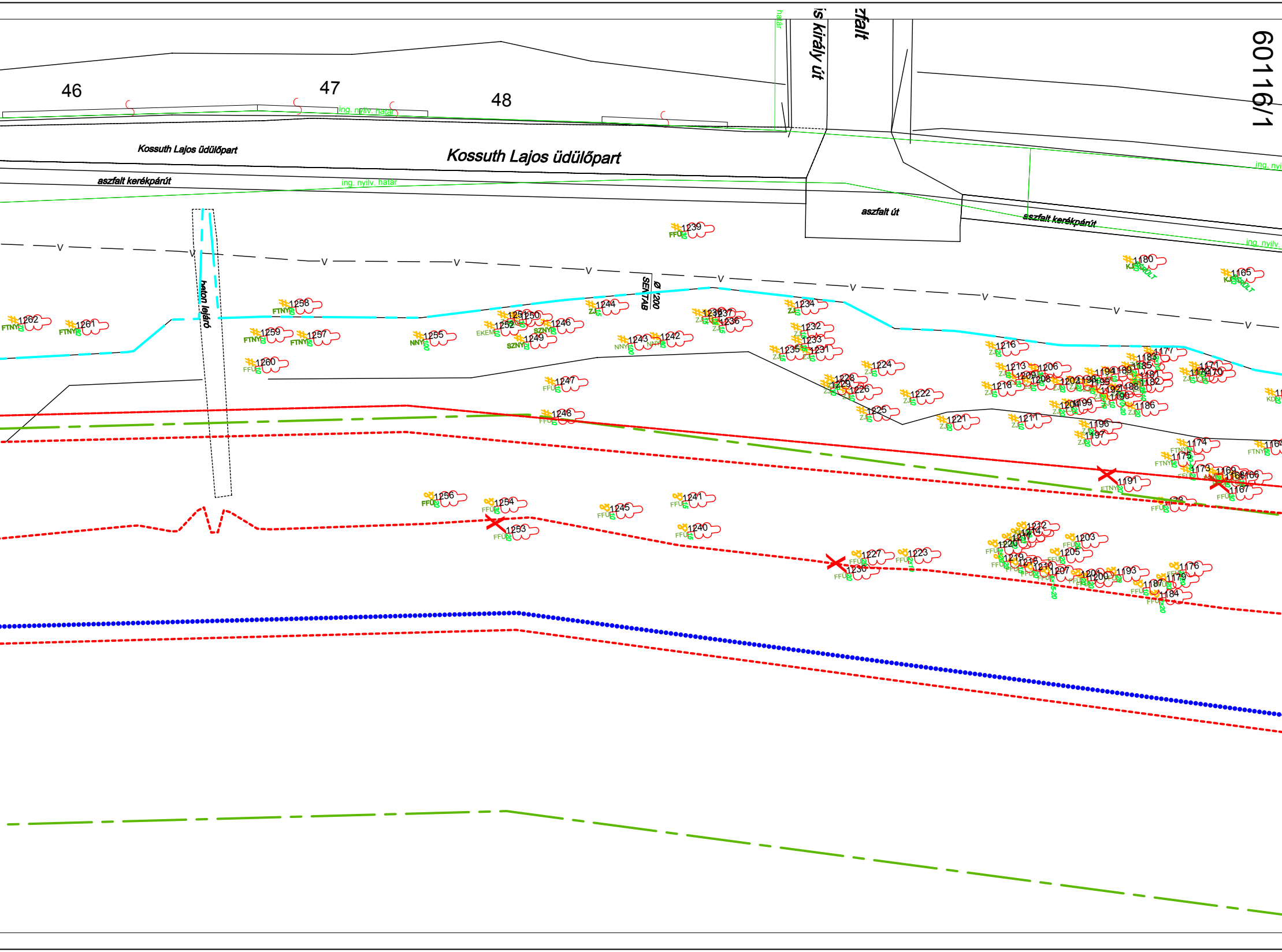
60116/1
46
47
48
határ
is király út
zfalt
ing. nyilv. határ
Kossuth Lajos üdülőpart
Kossuth Lajos üdülőpart
aszfalt kerékpárút
ing. nyilv. határ
aszfalt út
aszfalt kerékpárút
ing. nyi
ing. nyilv.
beton lejáró
ø 200
SENTAB
1239
1180
1165
1262
1261
1258
1259
1257
1260
1255
1253
1252
1250
1251
1246
1249
1244
1243
1242
1238
1237
1236
1234
1232
1233
1235
1231
1216
1177
1183
1185
1213
1206
1209
1208
1203
1198
1194
1189
1195
1181
1182
1171
1172
1170
1218
1192
1188
1190
1186
1224
1228
1229
1226
1222
1225
1204
1199
1247
1248
1221
1211
1196
1197
1174
1175
1173
1169
1168
1166
1164
1191
1167
1178
1256
1254
1245
1241
1240
1227
1230
1223
1212
1214
1217
1220
1203
1205
1219
1215
1210
1207
1201
1200
1193
1176
1187
1179
1184
FFÜ
FTNY
NNY
EKEM
SZNY
ZJ
KJ
KD
V

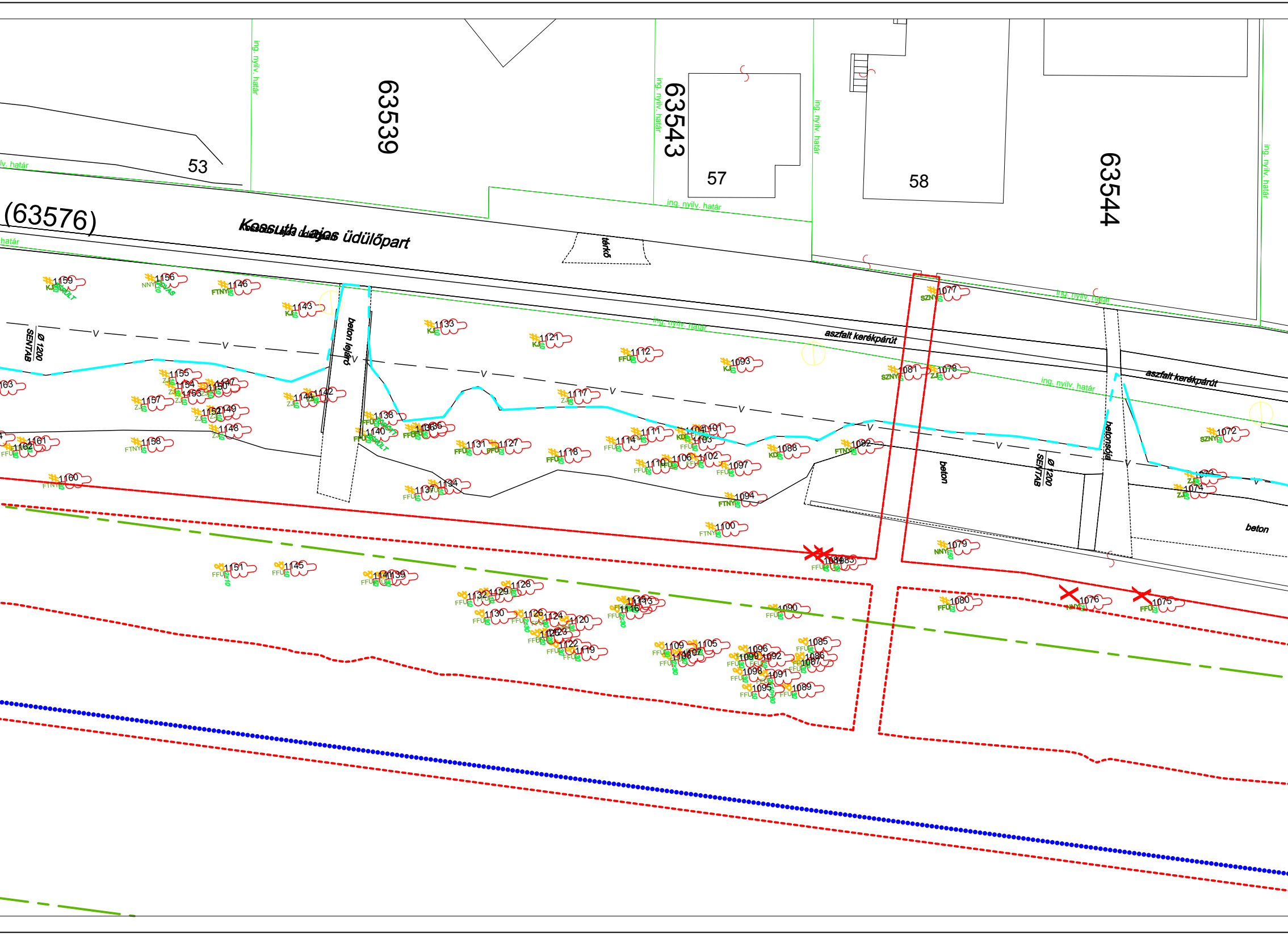
63539
63543
63544
(63576)
53
57
58
Kossuth Lajos üdülőpart
térkő
ing. nyilv. határ
aszfalt kerékpárút
beton lejáró
betonsúly
beton
Ø 1200
SENTAB
V
1072
1074
1075
1076
1077
1078
1079
1080
1081
1082
1083
1084
1085
1086
1087
1088
1089
1090
1091
1092
1093
1094
1095
1096
1097
1098
1099
1100
1101
1102
1103
1104
1105
1106
1107
1108
1109
1110
1111
1112
1113
1114
1116
1117
1118
1119
1120
1121
1122
1123
1124
1126
1127
1128
1129
1130
1131
1132
1133
1134
1135
1136
1137
1138
1139
1140
1141
1142
1143
1144
1145
1146
1147
1148
1149
1150
1151
1152
1153
1154
1155
1156
1157
1158
1159
1160
1161
1162
163
FFÜ
FTNY
NNY
SZNY
KJ
KD
ZJ

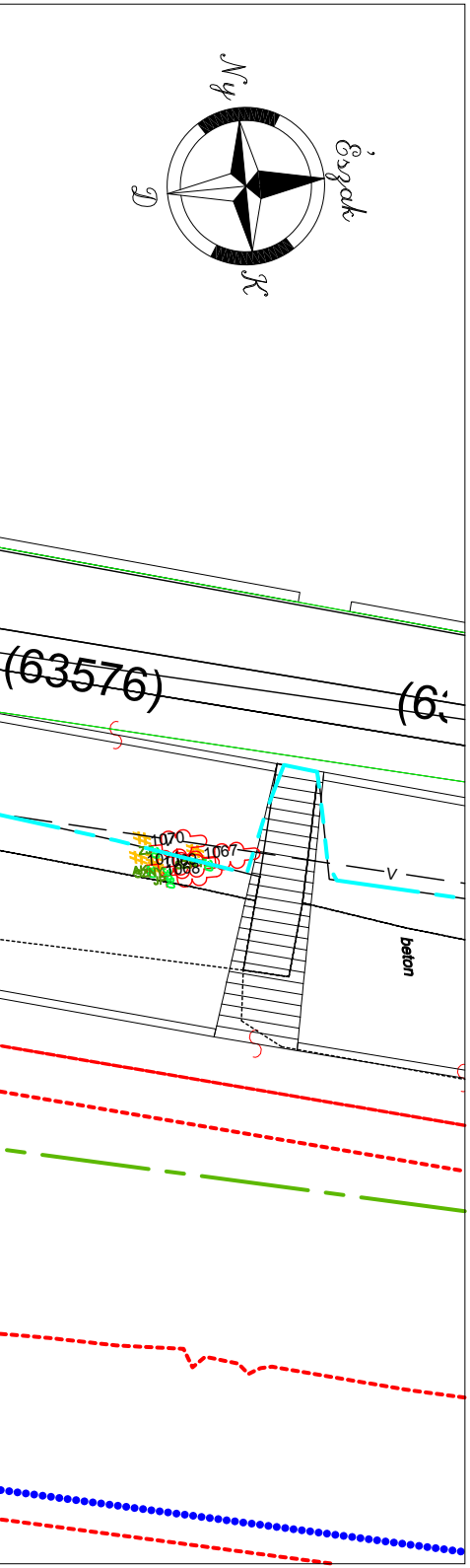
Ny
Észak
D
K
(63576)
(6
1070
1067
1068
V
beton

Indextérkép
M 1:20 000

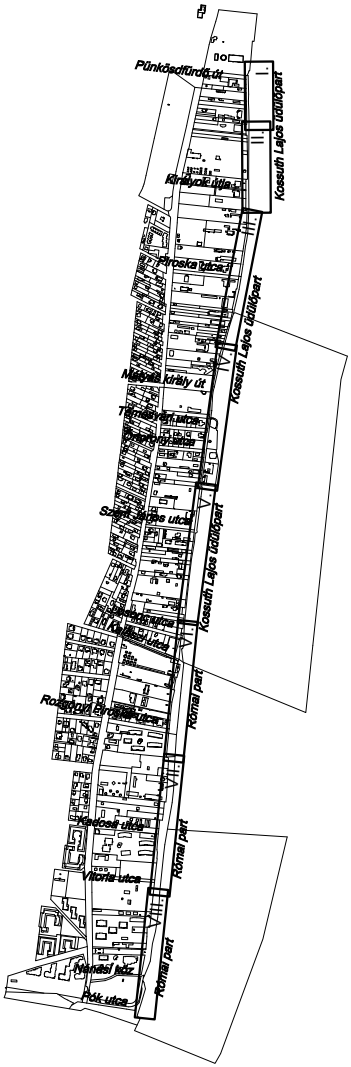
Pünkösdfürdő út
Kossuth Lajos üdülőpart
Királyok útja
Piroska utca
Kossuth Lajos üdülőpart
Mátyás király út
Kossuth Lajos üdülőpart
Római part
Kadosa utca
Római part
Viola utca
Nánási köz
Pók utca
Római part

Jelmagyarázat

•••••••••• Védmű nyomvonala

- - - - - - Építéssel érintett terület határa

— · — · — Rendszeresen vizsgálandó fák határa

— - — - — Feltöltés határa

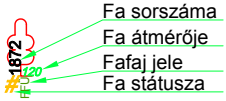
1872
120
FFU
#
Fa sorszáma
Fa átmérője
Fafaj jele
Fa státusza

Fa státusza

X Kivágandó

Megmaradó

M Metszendő

8 Vizsgálandó

ERBO-PLAN Mérnöki Szolgáltató Kft.

Iroda: 5700 Gyula, Munkácsy Mihály utca 21.
Tel/fax.: +36 (66) 561-940, honlap: www.erbo-plan.hu

Ezen terv az ERBO-PLAN Kft. szellemi terméke. Az 1999. évi LXXVI. törvény értelmében szerzői jogvédelem alatt áll. Felhasználása csak a P.T.K. 409. § (3. bek.) alapján történhet.

ERBO PLAN

MÉRETARÁNY: 1:250
MEGRENDELŐ: Budapest Főváros Önkormányzata
1052 Budapest, Városház utca 9-11.

MUNKA MEGNEVEZÉSE: Budapest III. kerület,
Római parti ideiglenes árvízvédelmi mű tervezése
Favédelmi terv

RAJZ MEGNEVEZÉSE:
Részletes helyszínrajz IV.

GYULA, 2013. augusztus hó
ÜGYVEZETŐ: Erdész Béla

MUNKASZÁM: 10/2013.
RAJZSZÁM: 5.
TERVEZŐ: Erdész Zoltán
VZ-T/04-317-98; GT-T/04-317-98; KE-T/04-317-98
SZERKESZTŐ: Mári Zoltán
RAJZOLÓ: Xerox Wide Format Print System 510 Series
ELLENŐRIZTE: Erdész Béla
VZ-T/04-023-96; KE-T/04-023-96