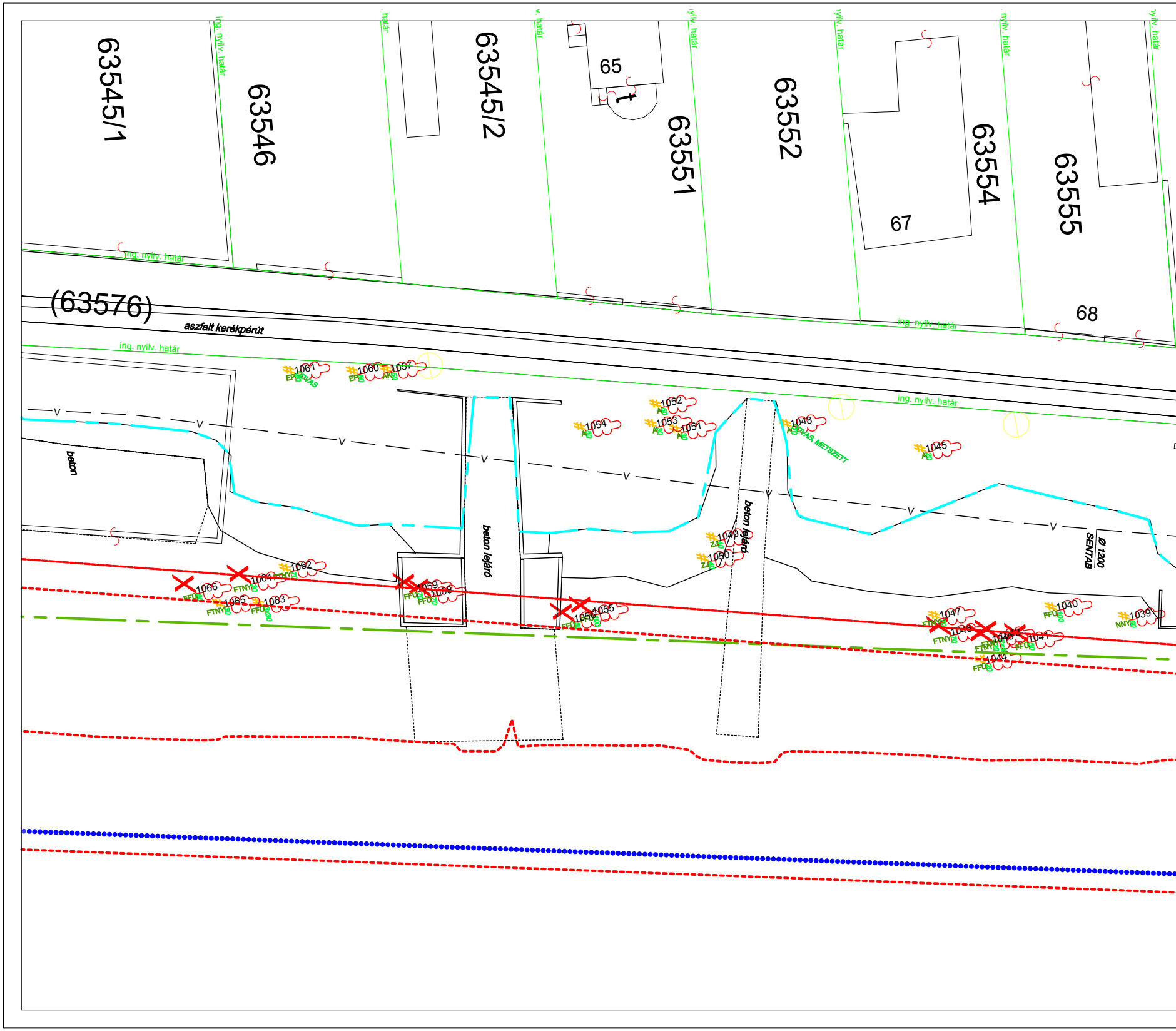
63545/1
63546
63545/2
65
63551
63552
63554
67
63555
68
(63576)
aszfalt kerékpárút
ing. nyilv. határ
ing. nyilv. határ
ing. nyilv. határ
ing. nyilv. határ
beton
beton lejáró
beton lejáró
Ø 1200
SENTAB
1061
1060
1057
1054
1052
1053
1051
1048
VAS, METSZETT
1045
1049
1050
1062
1064
1066
1065
1063
1059
1058
1056
1055
1047
1046
1043
1042
1041
1040
1039
1044
FTNY
FFŰ
ZJ
NNY
V

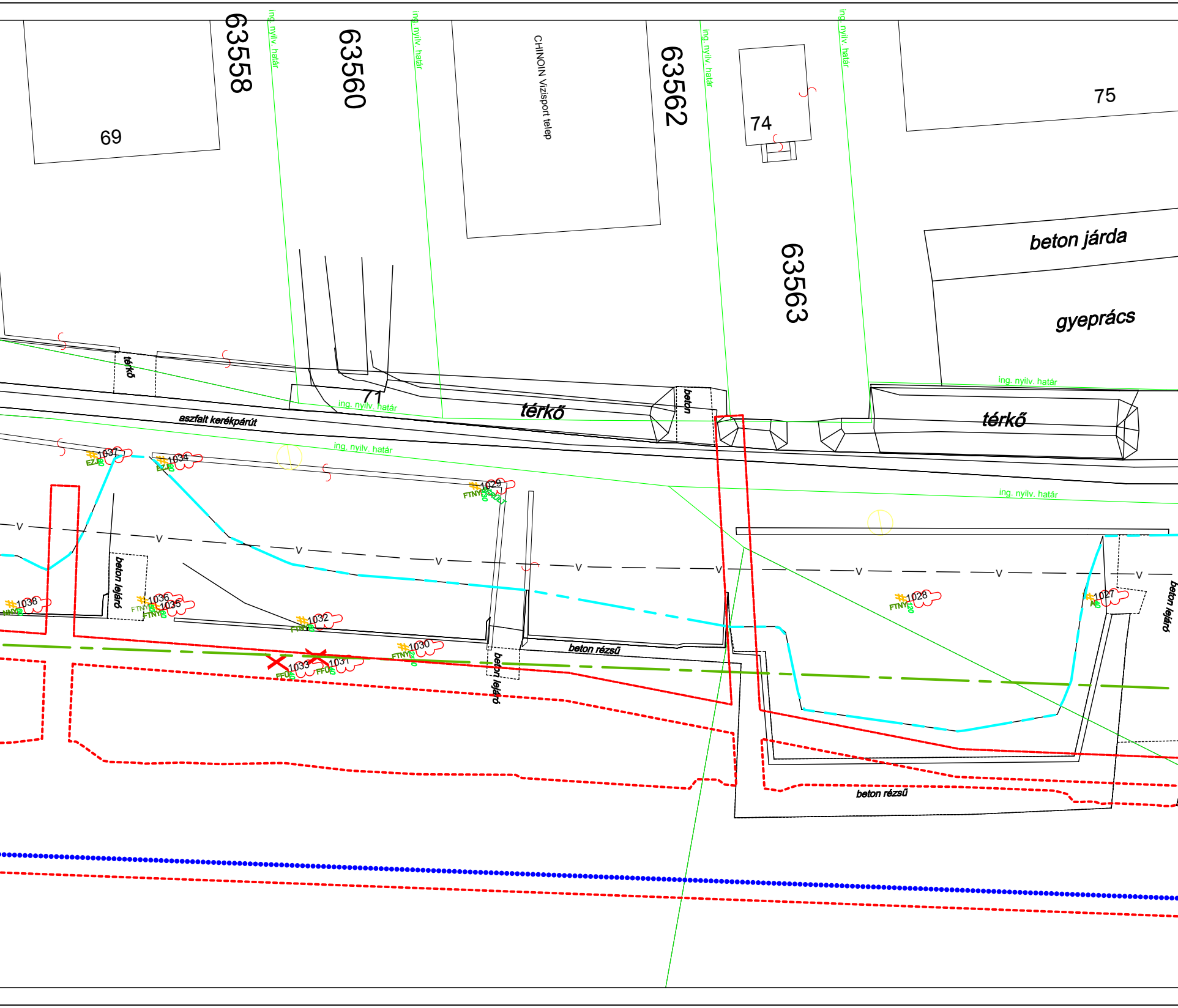
63558
69
ing. nyilv. határ
63560
ing. nyilv. határ
CHINOIN Vízisport telep
63562
ing. nyilv. határ
74
ing. nyilv. határ
75
63563
beton járda
gyeprács
térkő
71
ing. nyilv. határ
térkő
beton
ing. nyilv. határ
térkő
aszfalt kerékpárút
ing. nyilv. határ
ing. nyilv. határ
1037
EZJ
1034
EZJ
1029
FTNY
V
V
V
V
V
V
V
V
V
beton lejáró
1038
NNY
1036
1035
FTNY
FTNY
1032
FTNY
1030
FTNY
1033
FFÜ
1031
FFÜ
beton lejáró
beton rézsű
1028
FTNY
1027
beton lejáró
beton rézsű

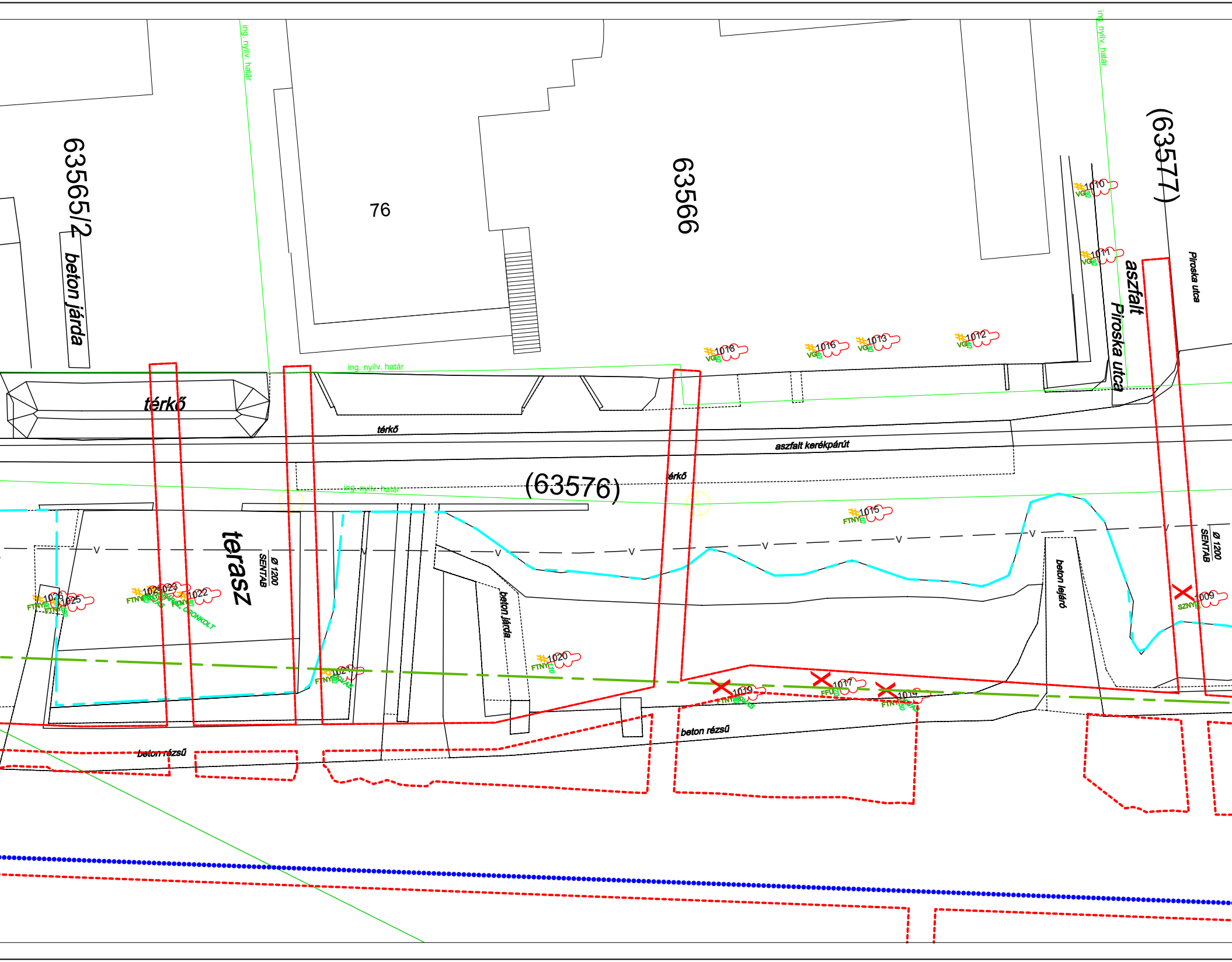
63565/2
beton járda
76
63566
(63577)
ing. nyilv. határ
ing. nyilv. határ
ing. nyilv. határ
ing. nyilv. határ
1010
VG
1011
VG
aszfalt
Piroska utca
Piroska utca
1018
VG
1016
VG
1013
VG
1012
VG
térkő
térkő
térkő
aszfalt kerékpárút
(63576)
terasz
ø 1200
SENTAB
ø 1200
SENTAB
1015
FTNY
V
beton járda
beton lejáró
1026
FTNY
1025
FTNY
1024
1023
FTNY
1022
FTNY
CSONKOLT
1021
FTNY
VAS
1020
FTNY
1009
SZNY
1019
FTNY
VAS
1017
FFŰ
1014
FTNY
50
VAS
beton rézsű
beton rézsű

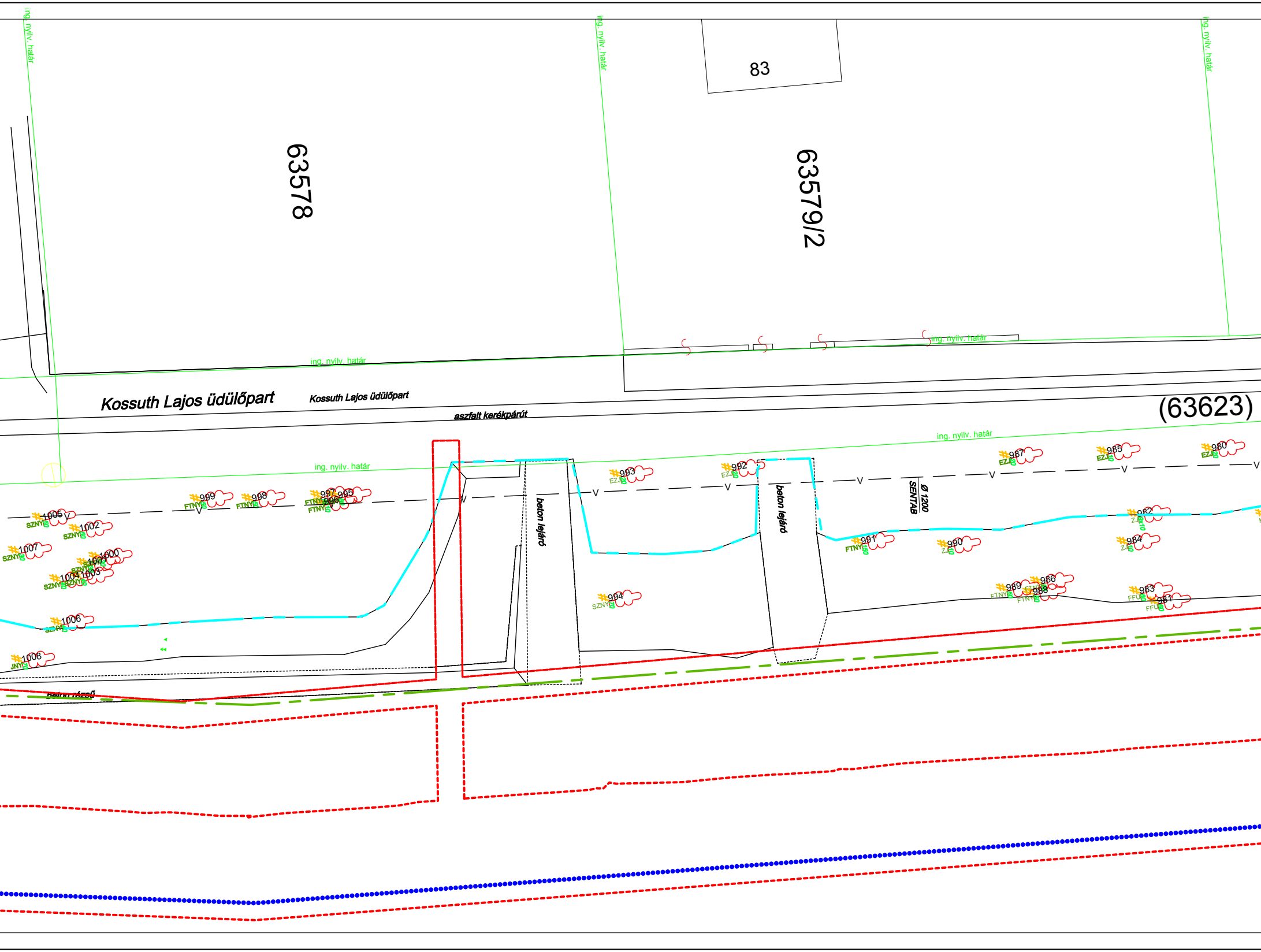
ing. nyilv. határ
ing. nyilv. határ
ing. nyilv. határ
83
63578
63579/2
ing. nyilv. határ
ing. nyilv. határ
Kossuth Lajos üdülőpart
Kossuth Lajos üdülőpart
aszfalt kerékpárút
(63623)
ing. nyilv. határ
ing. nyilv. határ
987
EZJ 20
985
EZJ 10
980
EZJ 20
993
EZJ 20
992
EZJ 20
999
FTNY 50
998
FTNY 50
997
995
996
FTNY
FTNY 10
1005
SZNY 50
1002
SZNY 50
1007
SZNY 30
1000
1001
1004
1003
SZNY
SZNY
beton lejáró
beton lejáró
Ø 1200
SENTAB
982
ZJ 10
991
FTNY 150
990
ZJ 10
984
ZJ 10
994
SZNY 20
989
FTNY 50
986
988
FTNY 50
983
FFÜ 50
981
FFÜ 60
1006
SZNY 50
1008
JNY 20
beton rézsű
V


63580/2
ing. nyilv. határ
Kossuth Lajos üdülőpart
Kossuth Lajos üdülőpart
ing. nyilv. határ
romos beton lejáró
Ø 1200
SENTAB
V
974 EZJ 20
970 KJ 20
965 EZJ 20
959 EZJ 20
956 KJ 20
955 EZJ 30
953 EZJ 30
979 KJ 10
973 ZJ 10
972 KD 10
971 ZJ 10
969 ZJ 2x10
967 ZJ 10
966
964 FFÜ 10
963 FFÜ 10
962 RNY 10
961 ZJ 10
960
958 ZJ 10
957 RNY 10
954 ZJ 10
977 FFÜ 60
975 FFÜ 60
978 FFÜ 2x60
976 FFÜ 60
968 FFÜ 10
951 ZJ 10
950 FTNY 50
949 KD 4x5-10
948 FTNY 25
947 EZJ 20
944 EZJ 20
943 SZNY 20
942 SZNY
946 SZNY 40
940 KD 20
934 SZNY 10
928 SZNY 6x30
924 SZNY 10
920 ZJ 10
945 SZNY 20
941 FFÜ 10
936 FFÜ 10
926 FFÜ
921 FFÜ 2x20
939 FFÜ 10
930
929
933
927
925 FFÜ 20
931
935
932
938 FFÜ 10
937 FFÜ 20
923 FFÜ
922 FFÜ 10
952 FFÜ 10

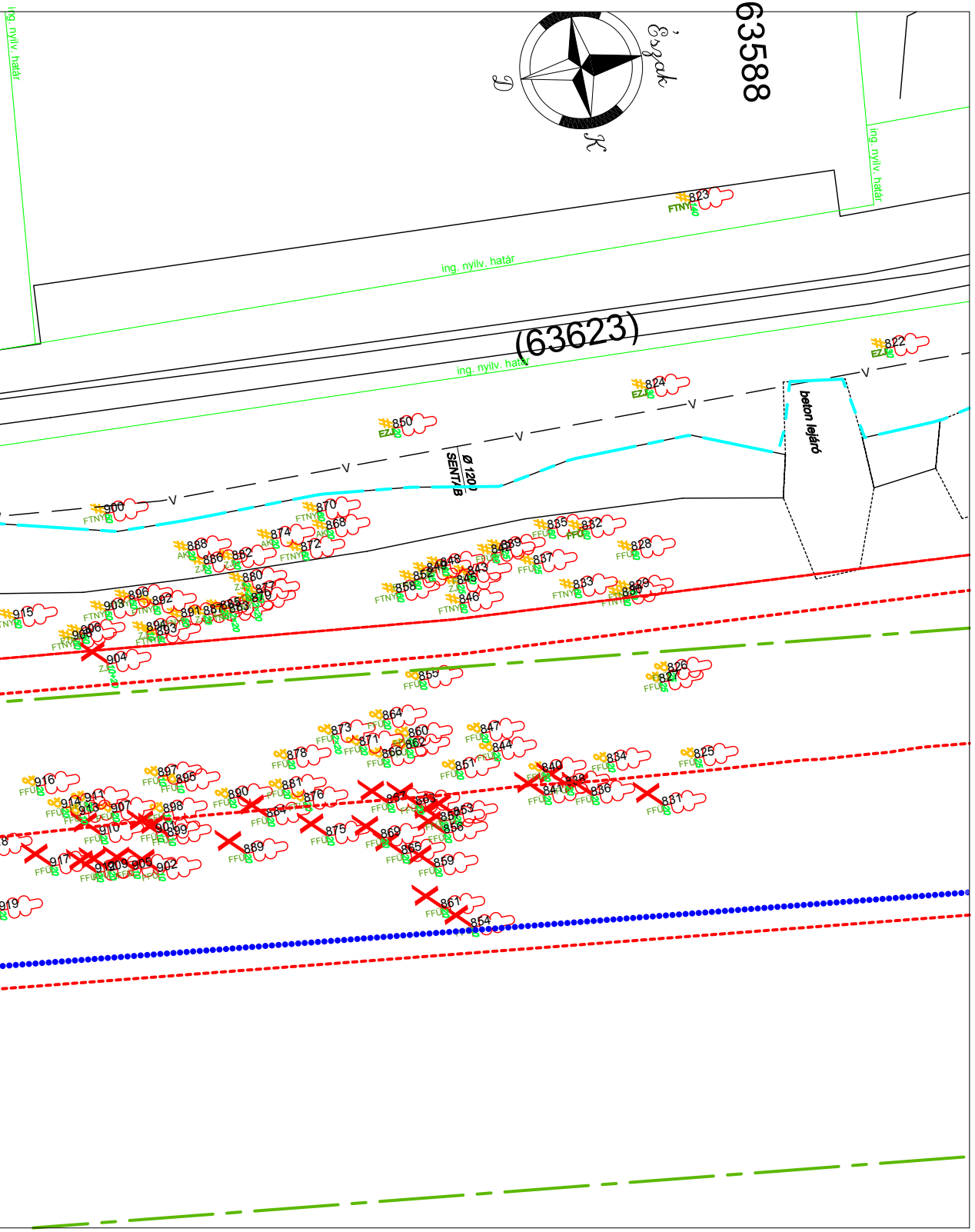
63588
Észak
D
K
(63623)
ing. nyilv. határ
ing. nyilv. határ
ing. nyilv. határ
ing. nyilv. határ
beton lejáró
Ø 120
SENT/B
823
822
824
850
900
870
868
874
872
888
886
882
880
835
832
849
848
843
845
846
837
828
858
853
852
829
896
892
903
915
906
891
889
885
883
879
877
904
855
826
827
864
873
871
860
862
866
847
844
851
878
897
895
916
914
911
913
907
898
880
881
876
884
875
869
865
863
857
856
853
840
841
838
836
834
825
831
910
901
899
917
912
909
905
902
889
859
861
854
919

Indextérkép
M 1:20 000

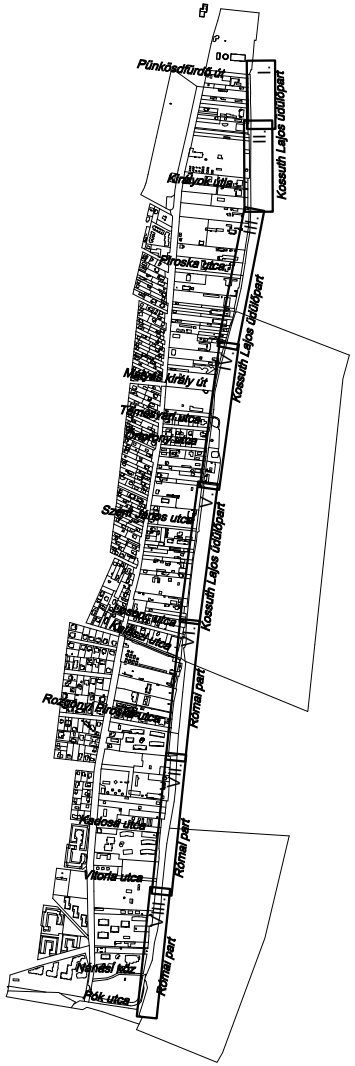
Pünkösdfürdő út
Királyok útja
Kossuth Lajos üdülőpart
Piroska utca
Kossuth Lajos üdülőpart
Mátyás király út
Szent János utca
Kossuth Lajos üdülőpart
Rozgonyi Piroska utca
Római part
Kerék utca
Vitorla utca
Római part
Nánási út
Római part
Pók utca

Jelmagyarázat

- Védmű nyomonvala
- Építéssel érintett terület határa
- Rendszeresen vizsgálandó fák határa
- Feltöltés határa

1872 — Fa sorszáma
120 — Fa átmérője
FFÜ — Fafaj jele
— Fa státusza

Fa státusza

- X Kivágandó
- # Megmaradó
- M Metszendő
- Vizsgálandó

ERBO-PLAN Mérnöki Szolgáltató Kft.
Iroda: 5700 Gyula, Munkácsy Mihály utca 21.
Tel/fax.: +36 (66) 561-940, honlap: www.erbo-plan.hu

Ezen terv az ERBO-PLAN Kft. szellemi terméke. Az 1999. évi LXXVI. törvény értelmében szerzői jogvédelem alatt áll. Felhasználása csak a P.T.K. 409. § (3. bek.) alapján történhet.

ERBO PLAN

MÉRETARÁNY: 1:250
MEGRENDELŐ: Budapest Főváros Önkormányzata
1052 Budapest, Városház utca 9-11.
MUNKA MEGNEVEZÉSE: Budapest III. kerület,
Római parti ideiglenes árvízvédelmi mű tervezése
Favédelmi terv
RAJZ MEGNEVEZÉSE:
Részletes helyszínrajz III.
GYULA, 2013. augusztus hó
ÜGYVEZETŐ: Erdész Béla

MUNKASZÁM: 10/2013.
RAJZSZÁM: 4.
TERVEZŐ: Erdész Zoltán
VZ-T/04-317-98; GT-T/04-317-98; KE-T/04-317-98
SZERKESZTŐ: Mári Zoltán
RAJZOLÓ: Xerox Wide Format Print System 510 Series
ELLENŐRIZTE: Erdész Béla
VZ-T/04-023-96; KE-T/04-023-96