





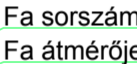
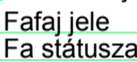





**Jelmagyarázat**


-  Védmű nyomvonala
-  Építéssel érintett terület határa
-  Rendszeresen vizsgálándó fák határa
-  Feltöltés határa
-  Nyilvántartott földrészlet

-  Fa sorszáma
-  Fa átmérője
-  Fafaj jele
-  Fa státusza



-  Kivágandó
-  Megmaradó
-  Metszendő
-  Vizsgálendő

**ERBO-PLAN Mérnöki Szolgáltató Kft.**  
 Iroda: 5700 Gyula, Munkácsy Mihály utca 21.  
 Tel/fax.: +36 (66) 561-940, honlap: www.erbo-plan.hu

Ezen terv az ERBO-PLAN Kft. szellemi terméke. Az 1999. évi LXXVI. törvény értelmében szerzői jogvédelem alatt áll. Felhasználása csak a P.T.K. 409. § (3. bek.) alapján történhet

MÉRÉ TARÁNY: 1:250	MEGREND ELŐ: Budapest Főváros Önkormányzata 1052 Budapest, Városház utca 9-11.
MUNKA MEGNEVEZÉSE: Budapest III. kerület, Római parti ideiglenes árvédelmi mű tervezése Favédelmi terv	
RAJZ MEGNEVEZÉSE: Részletes helyszínrajz I.	
GYULA, 2013. augusztus hó	ÜGYVEZETŐ: Erdész Béla 



MUNKASZÁM: 10/2013.
RAJZSZÁM: 2.
TERVEZŐ: Erdész Zoltán VZ-T/04-317-98; G1-T/04-317-98; KE-T/04-317-98
SZERKESZTŐ: Méri Zoltán 
RAJZOLÓ: Xerox Wide Format Print System 510 Series
ELLENŐRIZTE: Erdész Béla 
VZ-T/04-023-96; KE-T/04-023-96

