



1000091859027

ikt. szám: FPH061/784 - 12/2018

HSZE: 205HSZE182351 (KA)
Ügyintéző: Koreny Adrienn
Telefon: 327-1640
E-mail: KorenyA@budapest.hu

HATÓSÁGI SZERZŐDÉS KÖZTERÜLET HASZNÁLATÁHOZ

amely egyrésztől átruházott hatáskörben eljáró Tulajdonosi Gazdasági és Közterület-hasznosítási Bizottság (Budapest, V. Városház u. 9-11.), (továbbiakban: **Használatba adó**), másrésztől Budapest Közút Zrt. (cím: 1115 Budapest Bánk bán u. 8-12. ; eg. sz.: 01-10-047164; adószám: 23501894-2-43, bankszámla száma: 10918001-00000069-99940008, pénzügyi neve: UniCredit Bank Hungary Zrt., képviselőre jogosult neve: beosztása: vezető tisztségviselő, jogcíme: Közlekedési Igazgató és képviselőre jogosult neve: beosztása: vezető tisztségviselő, jogcíme: Műszaki vezérigazgató-helyettes) használatba vevő (továbbiakban: **Használó**), együtt a továbbiakban: **Felek** között a Fővárosi Önkormányzat tulajdonában álló közterületek használatáról szóló 3/2013.(III.8.) Főv. Kgy. rendelet (továbbiakban **FKR**) alapján jött létre az alábbiak szerint.

Előzmények

A kérelemre indult önkormányzati hatósági eljárásban az FKR 5. § (1a) bekezdésének, valamint FKR 9. § (1) bekezdésében foglalt szempontok figyelembevételével, a közérdek és Használó szempontjából is előnyös rendezése érdekében a közterület-használati ügyben Felek írásbeli hatósági szerződésben állapodnak meg. A szerződés megkötésére a Tulajdonosi Gazdasági és Közterület-hasznosítási Bizottság 2018. 12. 11. napján hozott határozata alapján kerül sor.

Közterület-használat tárgya és feltétele

I. **Használatba adó** az FKR 10. § (2) bekezdésében biztosított hatáskörében **Használó** használatába adja határozott időre a kizárólagos tulajdonát képező közterületeket és **Használó** azt használni jogosult az alábbiak szerint.

Tétel	Közterület	Pontos hely	Cél	Használat ideje	Mennyiség
I.	Budapest	a csatolt <u>melléklet</u> és <u>helyszínrajzok</u> szerinti 164 helyszínre 703 férőhellyel	taxiállomások üzemeltetése	2019. január 1 - 2023. december 31.	164 db taxiállomás

A 164 db taxiállomás pontos helyszínei a jelen hatósági szerződéshez csatolt, annak elválaszthatatlan részét képező "Taxiállomások listája" nevű mellékletben és helyszínrajzokon kerültek rögzítésre.

II. **Használatba adó** a **Használó** részére fentiek szerint átengedett terület igénybevételére az FKR 24. § (1) bekezdésében foglaltak szerint díjmentesen támogatva, tekintettel arra, hogy a 164 db közterület használatára közfeladat ellátása céljából és a közfeladat ellátásához szükséges mértékben van szükség.

III. Felek megállapodnak abban, hogy **Használó** a használat során az alábbi feltételeket köteles betartani:

1. Tulajdonosi Gazdasági és Közterület-hasznosítási Bizottság által meghatározott egyéb feltételek:

Használó elfogadja, hogy Használatba adó a kérelemhez képest az alábbiak szerint járul hozzá a közterület-használatához: Tulajdonosi, Gazdasági és Közterület-hasznosítási Bizottság a 2019. 01. 01. napjától – 2028. 12. 31. napjáig kérelmezett (10 év) időtartam helyett 2023. 12. 31. napjáig (5 év) járult hozzá az I. pontban rögzített közterületek használatához.

2. A közterület-használatokhoz meghatározott speciális feltételek:

Jelen hatósági szerződés kizárólag a taxiállomások utasfelvételi céllal történő használatára és üzemeltetésére vonatkozik, s nem terjed ki a taxiállomásokon létesített/ létesítendő taxiállomást jelző tájékoztató- és reklámberendezésekre, azaz a taxiállomásokon létesített/létesítendő szolgáltató- és hirdetőberendezésekre, valamint az utcabútorokra. Amennyiben a **Használó** a taxiállomáson szolgáltató- és hirdetőberendezést, illetve utcabútorot kíván kihelyezni, arra külön közterület-használati hozzájárulást kell kérnie. **Használó köteles a taxiállomások területét folyamatosan tisztán és karbantartani, a taxiállomást igénybe vevő szolgáltatók által a taxiállomások üzemeltetésével összefüggésben, a közterületben okozott károk megtérítésére, a keletkezett hibák helyreállítására.**

További közös szabályok

3. **Használó kizárólag a jóváhagyott, jelen szerződés elválaszthatatlan részét képező "Taxiállomások listája" nevű mellékletben rögzített 164 db helyszínen, 703 férőhelyen, a mellékletben helyszínenként rögzített nagyságú közterületen, továbbá az állomások elhelyezkedéséről csatolt helyszínrajzon megjelölt területen jogosult a jelen szerződés I. pontjában meghatározott tevékenység folytatására. Tudomásul veszi, hogy amennyiben a részére átadottnál nagyobb közterületen, vagy az I. pontban rögzítettől eltérő tevékenységet folytat, jogellenes közterület-használatot valósít meg és ezzel közigazgatási szabályszegést követ el; a jogellenes közterület-használóval szemben az FKR 27/A.§ (1) bekezdés alapján helyszíni bírság vagy közigazgatási bírság szabható ki (FKR 27/A. § (2) bekezdés szerint természetes személyes esetén legfeljebb kétszázezer forint, jogi személyek és jogi személyiséggel nem rendelkező szervezetek esetében legfeljebb kétmillió forint).**
4. Az FKR 22.§ (1) bekezdésében foglaltak értelmében, amennyiben jelen szerződés megszűnik vagy szünetel, **Használó köteles a közterület eredeti állapotát – beleértve annak tisztaságát is – kártalanítási igény nélkül haladéktalanul helyreállítani. E rendelkezés érvényesítése céljából Használó tudomásul veszi, hogy a közterület tényleges használatának megkezdése előtt Használó köteles állapotfelmérést végezni s erről jegyzőkönyvet felvenni.**
Használó kötelezettséget vállal és tudomásul veszi továbbá, hogy jelen szerződés megszűnésekor vagy szünetelésekor az általa használt közterület visszabocsátja Használatba adó birtokába. Ez alkalommal újra jegyzőkönyvet kell felvenni, amelynek tartalmaznia kell a használat során keletkezett meghibásodások felsorolását, és azok helyreállítására vonatkozóan Használó kötelezettségeit. A javítás, helyreállítás valamennyi költségét Használó viseli. Használó kijelenti, hogy az átadás-átvételnél felelősen jár el. Az átadás-átvételnél csak a Használó nevében teljes körűen nyilatkozattétel és kötelezettségvállalás jogával rendelkező személy járhat el. Használó tudomásul veszi, hogy az átadás-átvétel eljárásán közterület-felügyelő is részt vehet.
5. **Használó a közút használatának megkezdése előtt közútkezelői hozzájárulást köteles beszerezni és az abban foglaltakat maradéktalanul betartani. Jelen szerződés csak a közút kezelőjének hozzájárulásában foglalt előírások megvalósítása esetén érvényes.**
6. **Használó vállalja, hogy az igénylet közterületeken e szerződés keretében márkareklámot, hirdetőberendezést, reklámhordozót nem helyez el, továbbá ezeket a területeket ilyen célra másnak nem engedi át. Használó kötelezettséget vállal arra, hogy amennyiben márkareklámot, hirdető-berendezést, reklámhordozót kíván elhelyezni, arra külön közterület-használati hozzájárulást fog kérni.**

Ha a **Használó** a szerződésben foglaltaktól eltér és közterület-használati hozzájárulás nélkül márkareklámot, hirdető-berendezést, reklámhordozót helyez el, azzal jogellenes közterület-használatot valósít meg, amivel közigazgatási szabályszegést követ el; a jogellenes közterület-használóval szemben az FKR 27/A. § (1) bekezdés alapján helyszíni bírság vagy közigazgatási bírság szabható ki közigazgatási bírság szabható ki (FKR 27/A. § (2) bekezdés szerint természetes személyes esetén legfeljebb kétszázezer forint, jogi személyek és jogi személyiséggel nem rendelkező szervezetek esetében legfeljebb kétfélmillió forint).

7. **Használó** tudomásul veszi, hogy amikor a tevékenység egyéb, más jogszabályok által előírt engedélyek birtoklását teszi szükségessé, ill. a tevékenység folytatása létesítési engedélyhez kötött, úgy azok megszerzése a tevékenység megkezdésének előfeltétele, amelyek beszerzése **Használó** kötelezettsége. Ezen dokumentumokat a helyszínen kell tartani, illetve az ellenőrzésre jogosult részére (pl. közterület-felügyelő, ÁNTSZ, Nemzeti Adó- és Vámhivatal, fogyasztóvédelmi hatóság, építésügyi hatóság) - kérésére - be kell mutatni.
8. **Használó** tudomásul veszi, hogy a közterület-használattal járó járulékos költségek (energiadíj, vízdíj stb.) viselése, ill. megfizetése a **Használó** kötelezettsége. Ennek teljesítése érdekében vállalja, hogy a megfelelő közüzemi szervezetekkel (Elektromos Művek, Vízművek, Csatornázási Művek stb.) szükséges megállapodásokat megkötö.
9. **Használó** köteles a használat céljára engedélyezett területet és annak környezetét folyamatosan tisztán, balesetmentesen, rendezett állapotban tartani, az állagmegóvási és karbantartási munkákat elvégezni. **Használó** köteles az igényelt területét folyamatosan tisztán és karbantartani, esetleges rongálódásokat, szennyezéseket (pl. graffitit) eltávolítani.
10. **Használó** jelen szerződés aláírásával egyúttal arra is kötelezettséget vállal, hogy amennyiben közterület-használatára települési szilárd hulladék képződésével jár, akkor a települési szilárd hulladékkal kapcsolatos közszolgáltatást igénybe fogja venni.
11. **Használó** tevékenysége gyakorlása során köteles a környezetvédelmi, zajvédelmi, közegészségügyi, valamint munka- és balesetvédelmi előírásokat betartani.
12. **Használó** vállalja, hogy a tűzcsapok megközelíthetőségét biztosítja.
13. **Használó** köteles a 27/2008 (XII. 3.) KvVM-EüM együttes rendelet szerinti zaj- és rezgésterhelési határértékekre vonatkozó előírásokat és a vonatkozó kerületi zajrendeletet betartani.
14. Jelen szerződésben foglalt hozzájárulás kizárólagosan **Használó** részére szól és **Használónak** lehetősége van a közterület-használatához közreműködőket igénybe venni, de a közterület-használat joga tovább nem ruházható.
15. **Használó** jelen szerződés aláírásával az információs önrendelkezési jogról és információszabadságról szóló 2011. évi CXII. törvény szerinti hozzájárulását adja a közterület-használat ellenőrzéséhez szükséges személyes adatainak FKR 3. mellékletében hivatkozottak általi kezeléséhez.
16. **Használó** jelen szerződés eredeti példányát, illetve annak hiteles másolatát köteles a helyszínen magánál tartani és az ellenőrzésre jogosult személyek felhívására bemutatni. Hiteles másolatnak tekinthető a közjegyző által, vagy a Városigazgatóság Főosztály főosztályvezetője, vagy a Közterület-használati Osztály osztályvezetője által aláírt és lebélyezett hitelesített másolati példány.
17. **Használó** tudomásul veszi, hogy az FKR 7.§ (1) bekezdése alapján a közterület-használati hozzájárulás csak ideiglenes jelleggel adható.

18. Felek kapcsolattartói a kapcsolattartás módja szerinti adatokkal:

1. **Használatba adó** részéről:

Budapest Főváros Főpolgármesteri Hivatal Városigazgatóság Főosztály
Közterület-használati Osztály
Koreny Adrienn
1052 Budapest, Városház u. 9-11
telefon: +36 1 327-1640
e-mail: KorenyA@budapest.hu

2. **Használó** részéről:

név:

cím:

telefon:

e-mail:

Szerződésszegés és a szerződés megszűnésének, megszüntetésének esetei

- I / a. **Használó** tudomásul veszi, hogy jelen szerződés és annak I. pontja szerinti használati jogosultság annak lejártá előtt megszűnik, ha a területre üzemzavar elhárítása miatt, illetve a **Használatba adónak fontos közérdekből** szüksége van, valamint az FKR 20. § (1) bekezdésében meghatározott egyéb esetekben. Jelen szerződés megszűnése esetén **Használó Használatba adóval** szemben semmiféle kártérítési igényt nem érvényesíthet.
- I / b. Amennyiben **Használó** jelen szerződésben foglaltakat nem tartja be, **Használatba adó** jogosult a közterület-használati hozzájárulást azonnali hatállyal felmondani. Ebben az esetben **Használó Használatba adóval** szemben semmiféle igényt nem érvényesíthet.
- I / c. A használat bármely más személy részére történő átengedése esetén **Használatba adó** a szerződést azonnali hatállyal felmondhatja. Az ilyen módon átengedett, **Használatba adó** hozzájárulása nélküli közterület-használat jogellenes közterület-használatnak minősül.
- I / d. **Használatba adó** jelen szerződést kártalanítás nélkül és azonnali hatállyal felmondhatja, ha a **Használó** vagy a közterület-használatban közreműködő bármely - a **Használóval** közvetlen vagy közvetett módon jogviszonyban álló harmadik fél - szervezet a jelen szerződés megkötését követően beállott körülmény folytán már nem minősül átlátható szervezetnek.
- I / e. **Használó** jogosult jelen szerződés felmondására oly módon, hogy a **Használatba adó** számára írásban bejelenti, miszerint érdekkörében felmerült méltányolható okból a közterület használatával felhagy.
- II / a. **Használó** tudomásul veszi, hogy amennyiben a szerződésben foglaltakat nem tartja be, de **Használatba adó** a szerződést nem mondja fel, a szerződésben vállalt kötelezettségei teljesítésének kikényszerítésére **Használatba adó** intézkedni fog oly módon, hogy először a szerződésszerű teljesítésre felhívja, majd ennek sikertelensége esetén soron kívül végrehajtást rendel el.
- II / b. **Használó** tudomásul veszi, hogy a közterület használatára vonatkozó jelen szerződés megszűnése következményeként a közterület-használatot a szerződés felmondásának közlését követően haladéktalanul be kell szüntetnie. **Használó** tudomásul veszi, hogy amennyiben ennek **Használó** nem tenne eleget, akkor **Használatba adó** a követelését soron kívül fogja végrehajtani.

Vegyes rendelkezések


- A. **Felek** kijelentik, hogy jelen szerződést, mint akaratukkal mindenben megegyezőt írják alá. Jelen szerződés a **Felek** általi kölcsönös aláírás napján lép hatályba; ha az aláírások nem ugyanazon napon történnek, a hatályba lépés időpontja a legutolsó aláírás napja.
- B. **Használó** tudomásul veszi, hogy jelen szerződést **Használatba adó** az Ákr. 92. § (4) bekezdése szerinti közlési kötelezettségét közhírré tétel útján teljesíti.
- C. **Felek** rögzítik, hogy eljárási költség viselésével kapcsolatban nincs követelésük egymás felé.
- D. **Felek** rögzítik, hogy jelen szerződéshez mellékkötelezettségek nem kerültek megállapításra.
- E. **Használó** vállalja, hogy levelezési címének megváltozását a változást követő 15 napon belül **Használatba adóval** írásban közöli, valamint **Felek** vállalják, hogy kapcsolattartóik adataiban bekövetkező változásokat egymással haladéktalanul közlik.
- F. **Felek** rögzítik, hogy jelen szerződés módosítására kizárólag írásban kerülhet sor az Ákr. 92. § (4) bekezdésében és 93. § (1) bekezdésében foglaltak alapján.
- G. Abban az esetben, ha **Használó** a közterületet a szerződés lejártá után is használni kívánja, a lejárát előtt egy hónappal újra kérelmet kell benyújtania.
- H. **Használó** jelen szerződés aláírásával egyúttal arról is nyilatkozik büntetőjogi felelőssége tudatában, hogy a Fővárosi Önkormányzat felé lejárt határidejű tartozása nincs.
- I. **Használó** jelen szerződés aláírásával egyúttal arról is nyilatkozik, hogy Budapest Főváros Önkormányzata vagyonáról, a vagyonelemek feletti tulajdonosi jogok gyakorlásáról szóló 22/2012. (III. 14.) Főv. Kgy. rendelet 3. § 4. pontja szerinti átlátható szervezetnek minősül.
- J. Jelen szerződésben nem szabályozott kérdések tekintetében az Ákr., a Polgári Törvénykönyvről szóló 2013. évi V. törvény, a nemzeti vagyonról szóló 2011. évi CXCVI. törvény és az FKR idevonatkozó hatályos szabályai az irányadóak.
- K. **Használó** elismeri, hogy jelen szerződés az információs önrendelkezési jogról és információszabadságról szóló 2011. évi CXII. törvényben foglaltak szerint közérdekből nyilvános és tudomásul veszi, hogy a www.budapest.hu oldalon a törvény 1. melléklete szerinti adatait **Használatba adó** közzéteszi.
- L. A szerződés teljesítése körében esetlegesen előadódó jogvitákat **Felek** elsődlegesen békés úton, írásbeli formában kívánják rendezni, s csak akkor fordulnak bírósághoz, ha ez nem vezet eredményre.

M. E szerződés 1-1 példánya **Használót és Használatba adót** illeti, további 1 példányt **Használatba adó** megküld a Fővárosi Önkormányzat Rendészeti Igazgatóság részére. **Használatba adó** a közterület-használatról értesíti a területileg illetékes kerületi önkormányzatot, illetve rendezvényekkel kapcsolatban a Budapesti Rendőr-főkapitányságot.

Budapest, 2018.

2018 JAN 10.

Fővárosi Közgyűlés
Tulajdonosi, Gazdasági és Közterület-hasznosítási
Bizottsága nevében:



Használatba adó
dr. Láng Zsolt
elnök

2018 -12- 11
.....évhónap

műszaki vezető

101-09

Használó
Budapest Közút Zrt.

BUDAPEST KÖZÚT
Zártkörűen Működő Részvénytársaság
1135 Budapest, Bank utca 8-12
Adószám: 23501834-2-43
Cégjegyzékszám: 01-10-047164
Bank: Zrt. CIB Credit Bank Hungary Zrt.
10918001-00000069-99940008
3.

átvettem:évhónap

Melléklet:

1. "Taxiállomások listája" táblázat
2. 164 db helyszínrajz

Kapják:

- 1.: Használó
- 2.: FPMH. Pénzügyi Osztály, helyben
- 3.: Fővárosi Önkormányzat Rendészeti Igazgatóság
- 4.: FPMH Irattár, helyben

Taxiállomások listája

Melléklet
1785/K

Ssz.	Rajpsz.	Ker.	Helyszín	Férőhely	m2
1.	01-05	I.	Clark Á. tér (Alagút előtt)	3	36
2.	01-10	I.	Széna tér (szervízúton, Ostrom utcánál)	4	46
3.	01-12	I.	Krisztina krt. 69.	3	40
4.	01-14	I.	Apród u. 10.	4	46
5.	01-16	I.	Attila út 31.	3	36
6.	02-03	II.	Széll K. tér 7.	4	46
7.	02-04	II.	Tölgyfa u. 9.	3	40
8.	02-08	II.	Szilágyi E. fasor - Pázsit u. sarok (Budagyöngye bkp.)	3	36
9.	12-05	II.	Szilágyi Erzsébet fasor, Budapest Szállóval szemben	6	66
10.	02-09	II.	Bem József tér 2.	3	36
11.	02-12	II.	Hűvösvölgyi út 116.	3	36
12.	02-17	II.	Árpád fejedelem útja, Margit híd.	5	56
13.	03-01	III.	Flórián tér (Vörösvári út 1.)	7	76
14.	03-02	III.	Szentendrei út 2.	5	56
15.	03-03	III.	Nánási út eleje, páratlan oldal.	4	46
16.	03-09	III.	Lajos u 48-66.	6	66
17.	03-10	III.	Szentendrei út, Aquincum HÉV megálló	5	56
18.	03-14	III.	Vörösvári út 5-tel szemben.	7	76
19.	03-15	III.	Pacsirtamező u 2. (Amfiteátrum)	6	66
20.	03-16	III.	Pacsirtamező u. - Flórián tér	4	46
21.	03-20	III.	Bécsi út 270.	3	36
22.	03-23	III.	Szentendrei út 95.	4	50
23.	03-25	III.	Bécsi út 174/A	2	22
24.	03-26	III.	Bécsi út 211.	3	35
25.	04-02	IV.	István út 1.	6	66
26.	04-07	IV.	Pozsonyi utca (Berda J. u. 54. sz. Társasház előtt)	5	56
27.	04-09	IV.	Árpád út – Rózsa u. sarok	4	46
28.	04-11	IV.	Árpád út - Löwi Izsák utcával szemben	5	56
29.	04-15	IV.	Árpád út – Virág u.	4	46
30.	05-04	V.	Idősebb Antall J. felső rakpart, Jászai Mari tér	4	50
31.	05-06	V.	Széchenyi I. tér 7.	6	60
32.	05-08	V.	Alkotmány u. 20.	6	62
33.	05-10	V.	Váci utca 34. sz. előtt	3	40
34.	05-15	V.	Nyugati tér 6.	2	26
35.	05-17	V.	Deák tér (templom mellett)	5	60
36.	05-18	V.	Jane Haining rkp. (Nemzetközi Hajóállomás)	2	23
37.	05-20	V.	Fővám tér 6. szám mellett	3	36
38.	05-21	V.	Szabadsajtó u. 6.	2	25
39.	05-22	V.	Alkotmány u. 23.	3	35
40.	05-25	V.	Szent István krt. 13.	5	56
41.	05-28	V.	Jane Haining alsó rkp., Vigadó téri parkkal szemben	5	56
42.	05-30	V.	Bajcsy-Zsilinszky út 40.	3	40
43.	05-36	V.	Alkotmány u. 2.	3	35
44.	06-01	VI.	Váci út – Nyugati Pu. oldalsó bejárata előtt a parkolóban	10	106
45.	06-02	VI.	Teréz krt. 53. (posta előtt)	5	52
46.	06-03	VI.	Nyugati tér, Skála Áruház mellett	4	46

Taxiállomások listája

Melléklet
1785/K

47.	06-04	VI.	Teréz krt. 46.	3	36
48.	06-05	VI.	Andrássy út 50-52.	4	46
49.	06-06	VI.	Andrássy út 92.	4	46
50.	06-07	VI.	Andrássy út 22. (Operaház előtt)	3	36
51.	06-08	VI.	Andrássy út 25.	3	36
52.	06-09	VI.	Andrássy út 32.	2	25
53.	06-10	VI.	Andrássy út 8. sz. előtt	4	48
54.	06-11	VI.	Podmaniczky u. 105.	5	56
55.	06-12	VI.	Andrássy út 132.	4	50
56.	06-13	VI.	Városligeti fasor 50.	5	56
57.	06-15	VI.	Váci út 1. (Westend City Center előtt)	6	66
58.	06-17	VI.	Oktogon tér 2.	2	26
59.	06-18	VI.	Bajcsy Zs. út 19/b.	3	36
60.	06-19	VI.	Bajcsy Zs. út 5.	8	90
61.	06-20	VI.	Bajcsy Zs. út 43.	2	26
62.	06-22	VI.	Váci út 5-7.	5	55
63.	06-23	VI.	Teréz krt. 13.	4	45
64.	07-01	VII.	Erzsébet krt. 43.	4	46
65.	07-02	VII.	Damjanich u. 21.	6	66
66.	07-03	VII.	Károly krt. 7.	2	26
67.	07-04	VII.	Erzsébet krt. 9-11.	3	36
68.	07-08	VII.	Erzsébet krt. 6.	4	46
69.	07-10	VII.	Rottenbiller u. 2.	3	40
70.	07-11	VII.	Rákóczi út 44.	4	50
71.	07-15	VII.	Erzsébet krt. 34.	4	46
72.	08-01	VIII.	Múzeum krt. 2.	3	40
73.	08-02	VIII.	VIII. József krt. 54.	5	56
74.	08-03	VIII.	Blaha L. tér. (Somogyi B. u-al szemben)	6	66
75.	08-04	VIII.	József krt. 4.	4	46
76.	08-05	VIII.	Rákóczi út 29.	10	110
77.	08-06	VIII.	Üllői út 38-40.	4	46
78.	08-07	VIII.	Baross tér (Keleti pu. oldalán)	12	126
79.	08-08	VIII.	Kerepesi út, Keleti pu.	7	80
80.	08-09	VIII.	Teleki tér (piac felőli oldalon)	5	60
81.	08-11	VIII.	II. János Pál pápa tér	5	56
82.	08-12	VIII.	Üllői út 84.	5	56
83.	08-13	VIII.	Orczy út (Simmelweis Egyetemenél)	3	34
84.	08-16	VIII.	Ludovika tér (Üllői út 78. előtt)	5	56
85.	08-19	VIII.	Fiumei út 19. sz. előtt	8	86
86.	08-20	VIII.	Orczy út 1. sz. előtt	2	24
87.	08-21	VIII.	Üllői út 28.	3	36
88.	08-22	VIII.	Rákóczi tér	5	56
89.	08-23	VIII.	Kőbányai út 22.	3	36
90.	08-24	VIII.	Orczy út 48.	4	46
91.	08-25	VIII.	Baross tér 7-8. sz. előtt	5	60
92.	08-27	VIII.	József krt. 7-9.	3	35
93.	09-01	IX.	Mester u. 62.	3	36
94.	09-04	IX.	Soroksári út 12.	4	46
95.	09-05	IX.	Boráros tér (HÉV vá.)	4	46
96.	09-06	IX.	Ferene krt. 1.	3	36
97.	09-07	IX.	Lechner Ödön fasor - Vágóhid u. (Soroksári szervízút)	5	60

Taxiállomások listája

Melléklet
1785/K

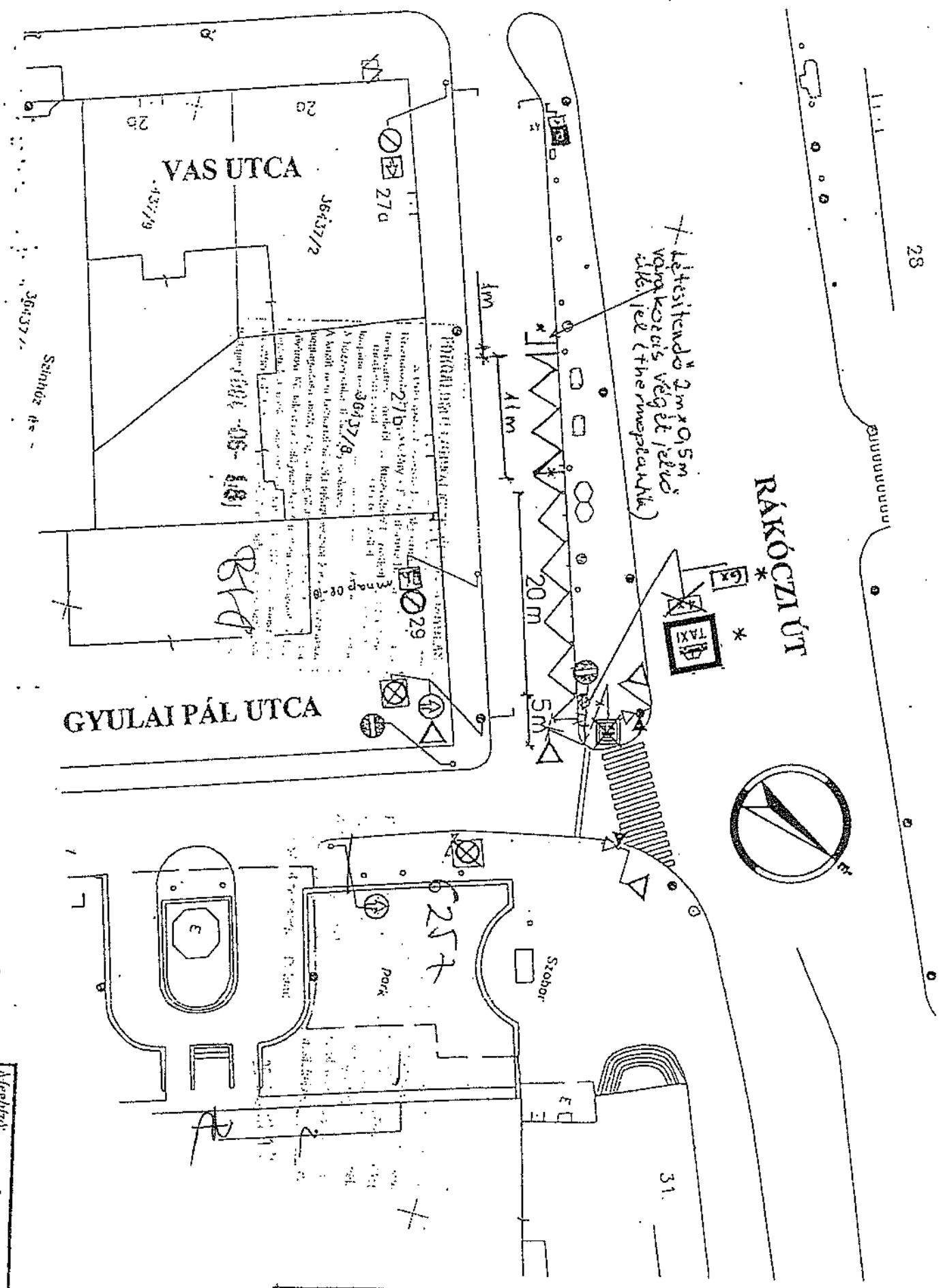
98.	09-09	IX.	Üllői út 131. (Népligeti Volánbusz pu.)	5	56
99.	09-10	IX.	Soroksári út 33-35.	5	56
100.	09-17	IX.	Mester u. (hrsz. 38252, Lurdy Ház mellett)	6	66
101.	09-22	IX.	Üllői út 11-13.	3	40
102.	09-24	IX.	Lechner Ödön fasor 6.	3	40
103.	10-01	X.	Köbányai út 56. (Shell kút mellett)	5	56
104.	10-07	X.	Üllői út – Könyves Kálmán krt.	5	56
105.	10-08	X.	Gyömrői út 24. sz. előtt	4	46
106.	11-03	XI.	Bartók B. út 39.	3	36
107.	11-04	XI.	Bartók Béla út 46. - Lágymányosi út	4	46
108.	11-05	XI.	Móricz Zs. körtér (Fehérvári út)	4	46
109.	11-08	XI.	Fehérvári út 12. (Rendelőintézet)	2	24
110.	11-12	XI.	Fehérvári út – Kondorosi út sarok	4	46
111.	11-15	XI.	Szirtes út 23. (Kelenhegyi út sarok)	5	56
112.	11-16	XI.	Szent Gellért tér, Műegyetem felső rakpart	4	46
113.	11-19	XI.	Etele tér, BKV buszvá.	5	60
114.	11-20	XI.	Október 23. u. 16. (MOL székház előtt)	7	76
115.	11-21	XI.	Budaörsi út 113. (parkolóban)	4	50
116.	11-24	XI.	Móricz Zs. körtér 4.	2	26
117.	11-25	XI.	Fehérvári út 97.	4	50
118.	11-26	XI.	Bartók Béla út 2.	3	36
119.	11-29	XI.	Bartók B. út 76. számmal szemben (Feneketlen tó)	4	46
120.	11-31	XI.	Budaörsi út 43. számmal szemben	3	36
121.	11-32	XI.	Fehérvári út 85 - 89.	4	46
122.	11-35	XI.	Kosztolányi D. tér 11.	5	53
123.	11-37	XI.	Feltáró út (Savoya Park)	4	50
124.	11-40	XI.	Október 23. u. 9. sz. előtt	4	46
125.	11-42	XI.	Kelenföldi pu., M4 Őrmező felőli kijárat	3	40
126.	12-04	XII.	Istenhegyi út - Pethényi úti leágazás	3	40
127.	12-08	XII.	Alkotás u. - Győri út sarok	6	66
128.	12-10	XII.	Alkotás u. 53. (Csörsz u. ker.)	4	46
129.	13-02	XIII.	Róbert K. krt., József Attila Színház mellett	4	25
130.	13-04	XIII.	Váci út 143.	3	36
131.	13-05	XIII.	Váci út, Duna Plaza előtt	4	46
132.	13-07	XIII.	Róbert K. krt. 71-73.sz. szemben (Lehel utcával szemben)	7	76
133.	13-15	XIII.	Dózsa Gy. út 65.	6	66
134.	13-17	XIII.	Váci út, Lehel téri Csarnok mellett	8	86
135.	13-18	XIII.	Váci út 46. (Victor Hugo u. sarok)	4	46
136.	13-24	XIII.	Váci út 22 - 24. (SKANSKA Irodaház előtt)	7	76
137.	13-25	XIII.	Margitsziget, Árpád - híd felhajtó	5	56
138.	13-26	XIII.	Carl Lutz alsó rkp. (hrsz. 25123/2, Dráva utcánál)	4	40
139.	13-27	XIII.	Szent István krt. - Tátra u. sarok	3	35
140.	13-28	XIII.	Váci út 117.	3	40
141.	13-32	XIII.	Róbert Károly krt. 52.	3	35
142.	13-33	XIII.	Váci út 80.	3	38
143.	14-01	XIV.	Városliget, Olof Palme sétány - Múcsarnok	3	40
144.	14-02	XIV.	Városliget, Állatkerti krt. (Szépm. Múzeum mellett)	5	56

Taxiállomások listája

Melléklet
1785/K

145.	14-03	XIV.	Városliget, Olof Palme sétány (Műjégpálya bejárata előtt)	4	46
146.	14-07	XIV.	Kerepesi út, HÉV vá. (befelé vezető oldal)	6	66
147.	14-16	XIV.	Nagy L. kir. útja (Bosnyák téri templom előtt)	7	80
148.	14-17	XIV.	Nagy L. kir. útja 210/a. sz. előtt	3	20
149.	14-20	XIV.	Nagy L. kít. útja (Örs vezér téri buszvá. előtt)	3	20
150.	14-21	XIV.	Nagy L. kít. útja (Örs vezér téri emlékpark előtt)	8	90
151.	15-07	XV.	Kolozsvár u. 2.	4	46
152.	15-09	XV.	Kossuth Lajos u. 1.	3	36
153.	15-10	XV.	Rákos út 77. (Arany János u. sarok, SZTK előtt)	4	46
154.	15-11	XV.	Fő út 92.	4	46
155.	16-01	XVI.	Szabadszabadság út – Vidámvásár u. sarok	3	36
156.	16-02	XVI.	Csömöri út 70.	4	46
157.	17-01	XVII.	Pesti út - Ferihegyi út (Péceli úti ker. előtt)	4	46
158.	17-04	XVII.	Pesti út 168/a.	4	50
159.	18-05	XVIII.	Ráday Gedeon u. 10.	5	56
160.	18-06	XVIII.	Üllői út 698. sz. előtt (Nagybányai u. sarok)	5	56
161.	19-08	XIX.	Üllői út – Kossuth Lajos u. sarok	3	36
162.	21-05	XXI.	Kossuth L. u., orvosi rendelő előtt	3	36
163.	22-02	XXII.	Nagytétényi út 240. előtt (Bartók Béla út sarok)	5	56
164.	22-03	XXII.	Nagytétényi út – Rózsakert u. sarokkal szemben	4	46

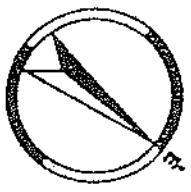
Összes férőhely száma: 703



RÁKÓCZI ÚT

VAS UTCA

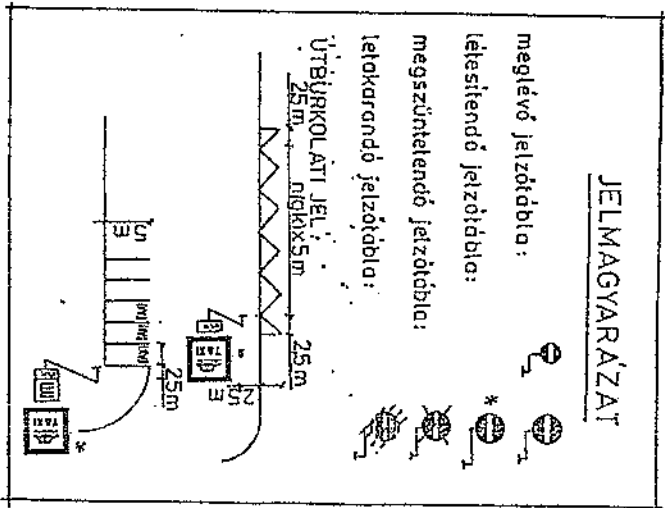
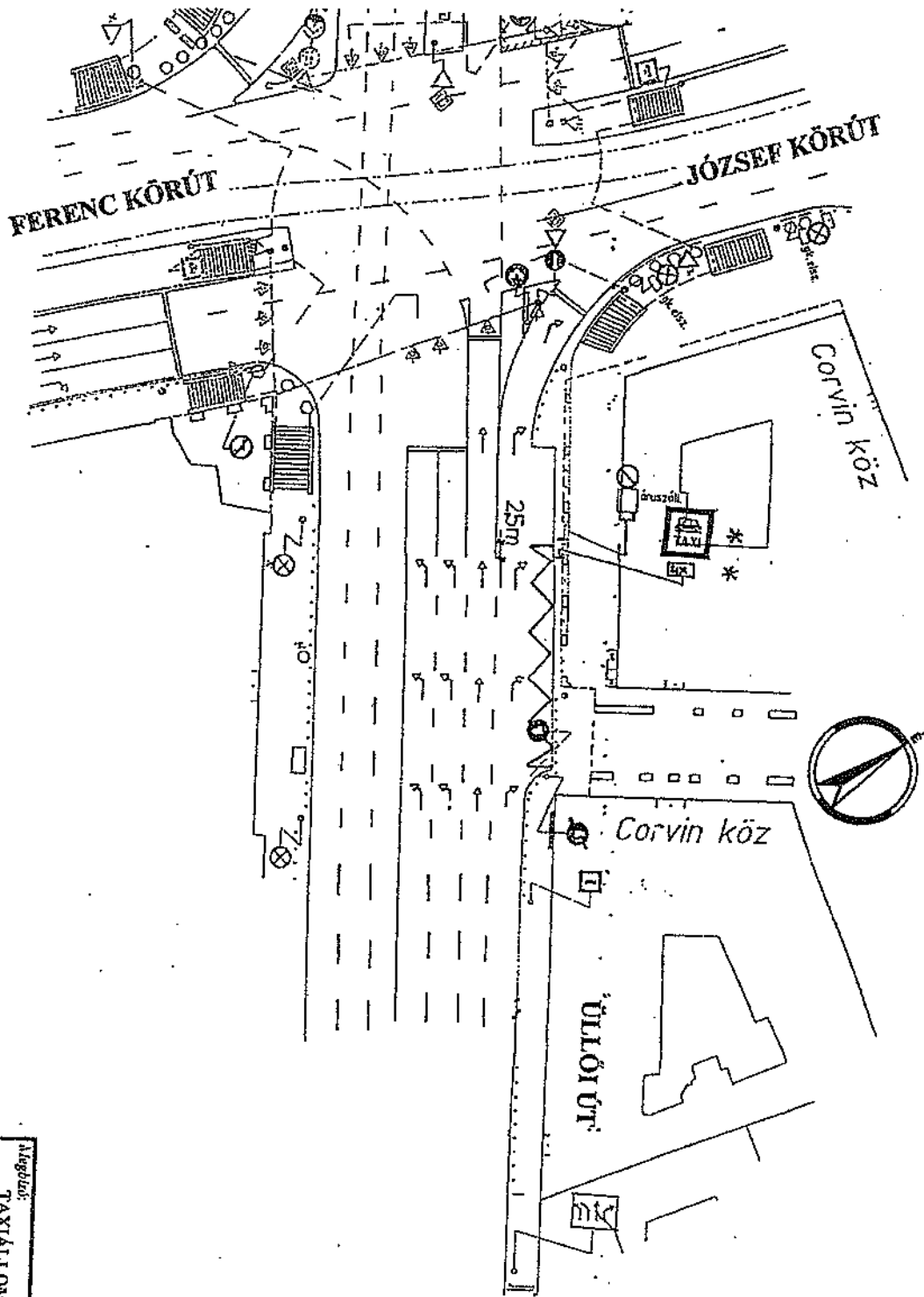
GYULAI PÁL UTCA



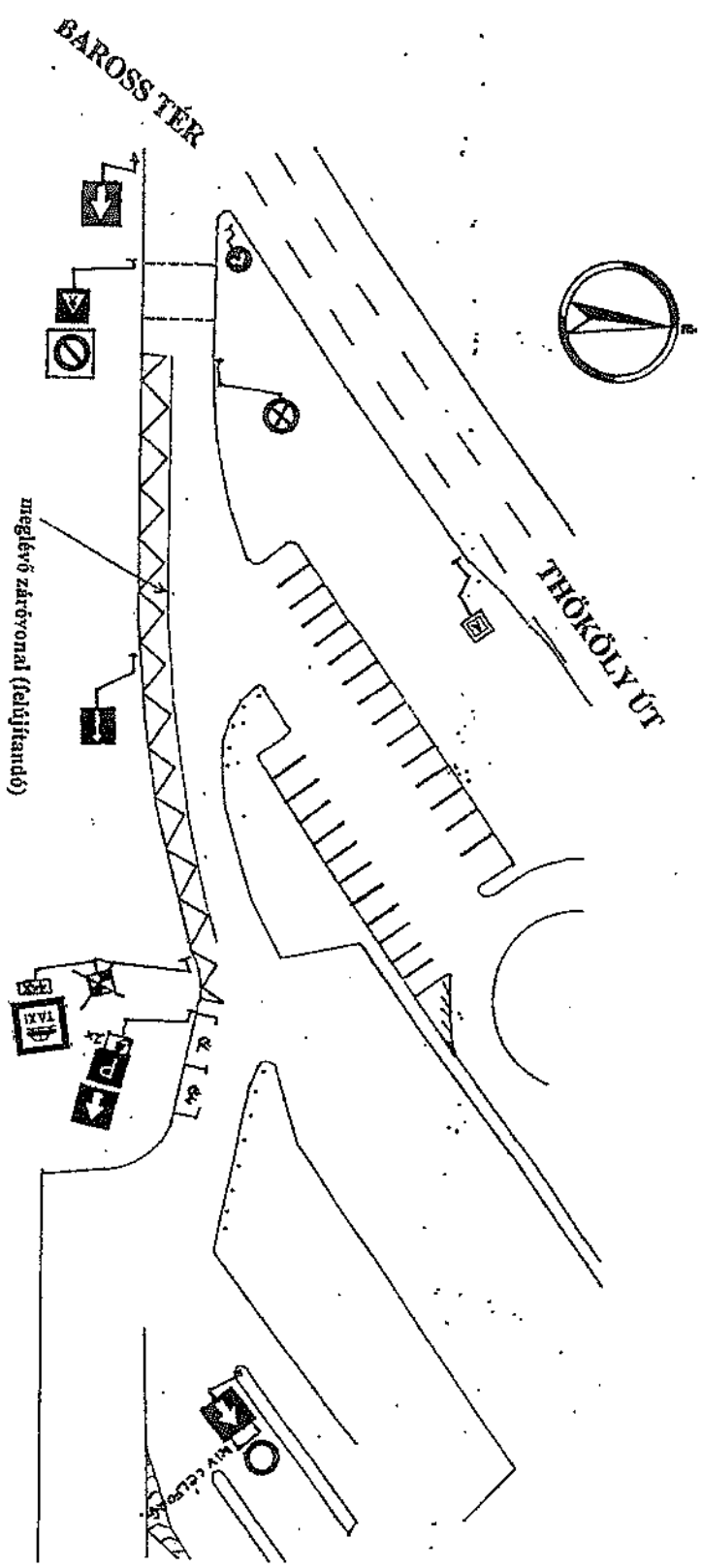
meglévő jel
 létesítendő
 megszüntet
 letakarandó
 ÚTBURKOL,
 25m

08-05

Meghívás
 TANÁLLÓMÁS Kft. (1016 B)



Alapinfo: TAXIÁLLOMÁS Kft. (1016 Budapest, Krisztina körút 93-99.)	
Formázó: LIGHT POWER Kft. (2120 Dunakeszi, Szent István utca 1.)	
Alminta megnevezése: Budapesti taxidrosztorok kialakítása Forgalomtechnikai kivitelei terv	
Rajz megnevezése: FORGALOMTECHNIKAI HELYSZÍNRAJZ	
Dátum: 2001. január	Felkészítő: F-08/06
Tervező:	Méretarány: 1 : 500



KELETI PÜ. INDIÁSI OLDAL

JELMAGYARÁZAT

meglévő jelzőlámpa:

 létesítendő jelzőlámpa:

 megszüntetendő jelzőlámpa:

 letokarandó jelzőlámpa:

 ÚTBURKOLATI JELEK:

 25m

Megbízó:	TAXIALIOMÁS Kft. (1016 Budapest, Krisztina körút 93-99)
Tervező:	LIGHT POWER Kft. (2120 Dunakeszi, Szent István utca 1.)
Munka megnevezése:	Budapesti taxidroszók kialakítása Forgalomtechnikai hivatali terv
Dátum:	2001. január
Rajz megnevezése:	FORGALOMTECHNIKAI HELYSZÍNRAJZ
Tervező:	A
Rajzszám:	F-08/07
Méretarány:	1 : 500

Keleti pu.

08-08

32951/1

NO TAKI

(30834/4)

(30834/4)

(30834/4)

34591

Kivétel más engedéllyel
MNV útján nem lehetséges

32951/1

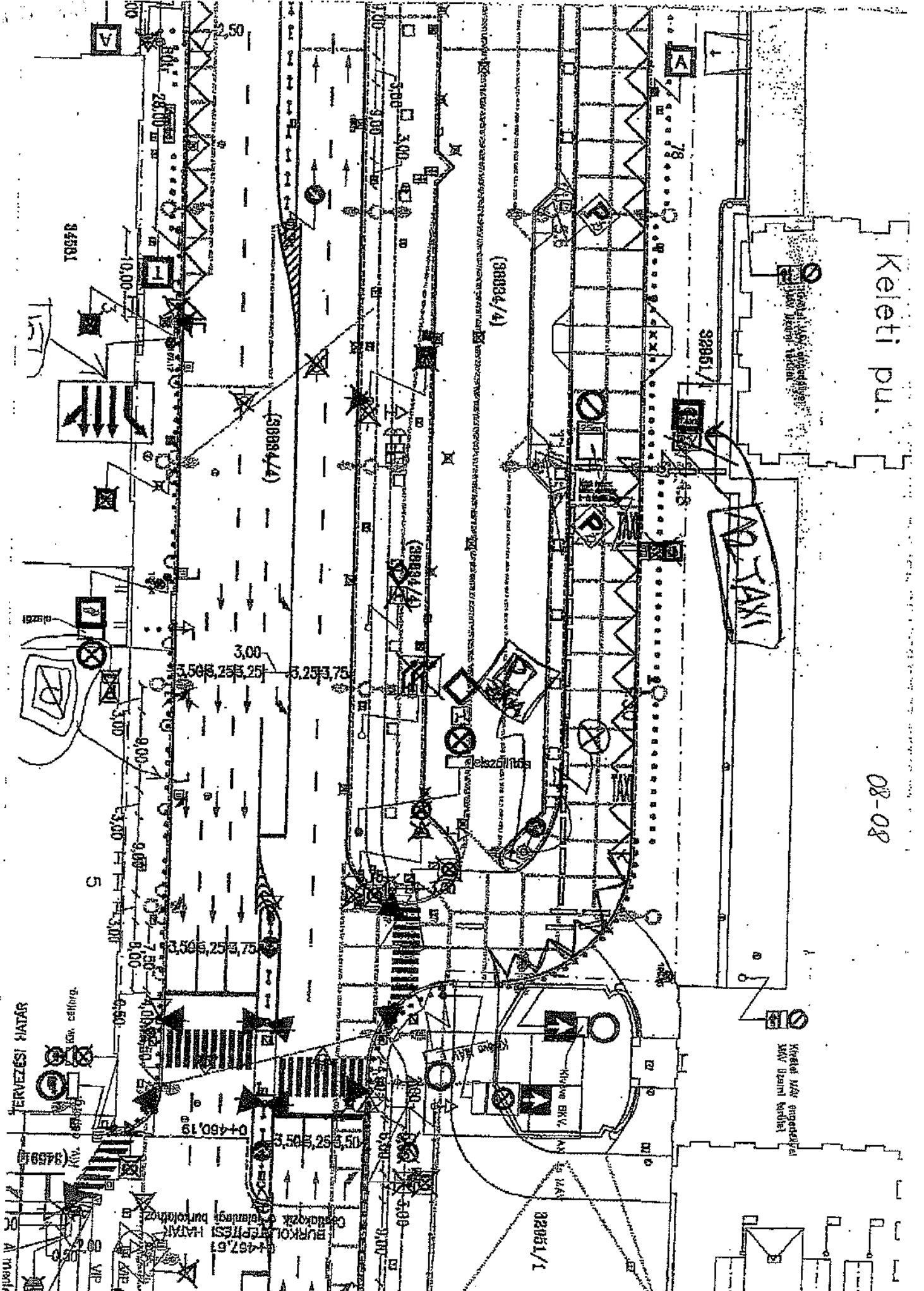
TERVEZÉSI HATÁR

Al. mentő

0004

KÖZLEKÉDÉSI ÚJ

17/03 2006 07:46 FAX 36 1 3271887



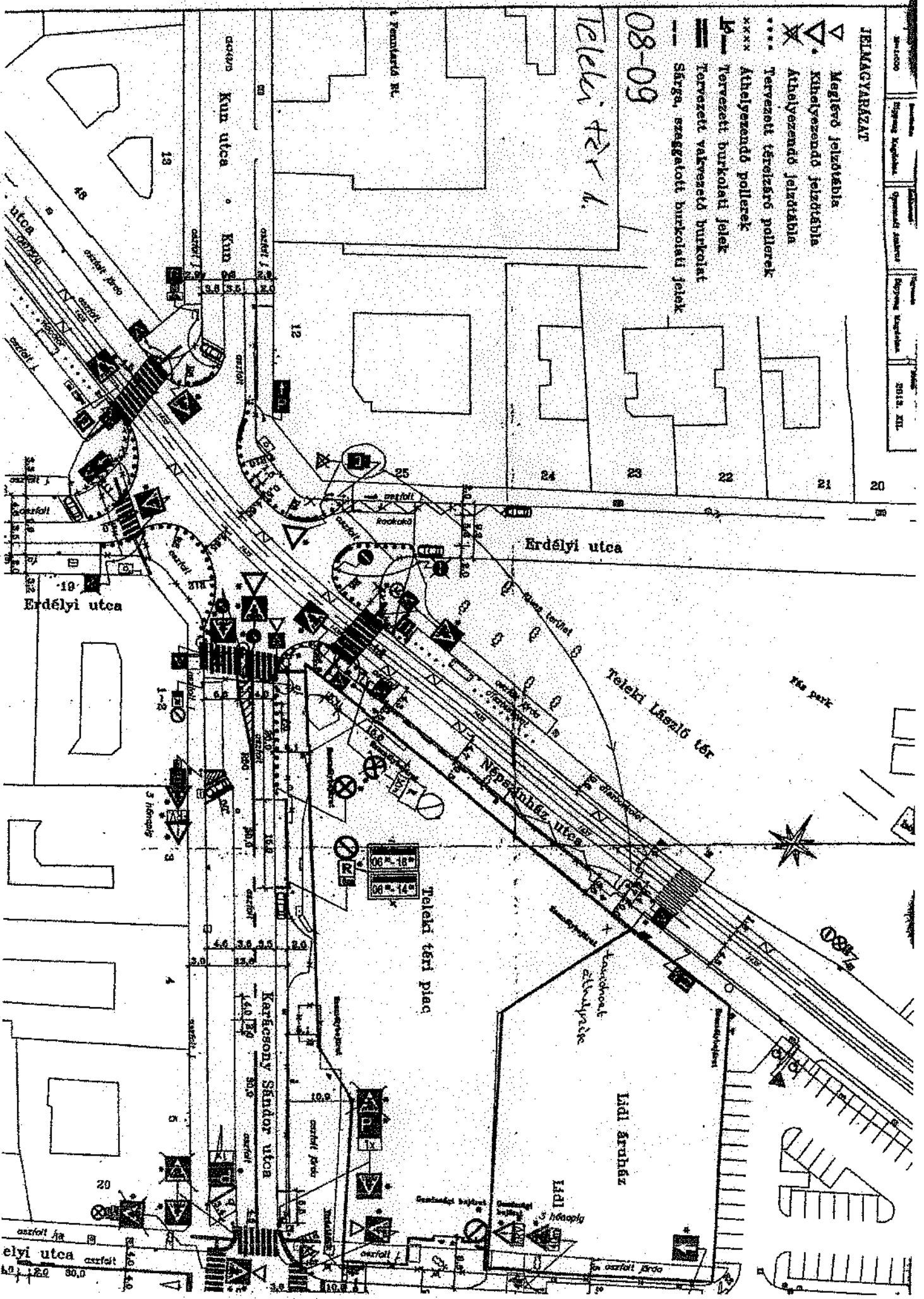
Ábratípus	Ábratípus	Ábratípus	Ábratípus
08-09	08-09	08-09	08-09
08-09	08-09	08-09	08-09

TELMAGYARAZAT

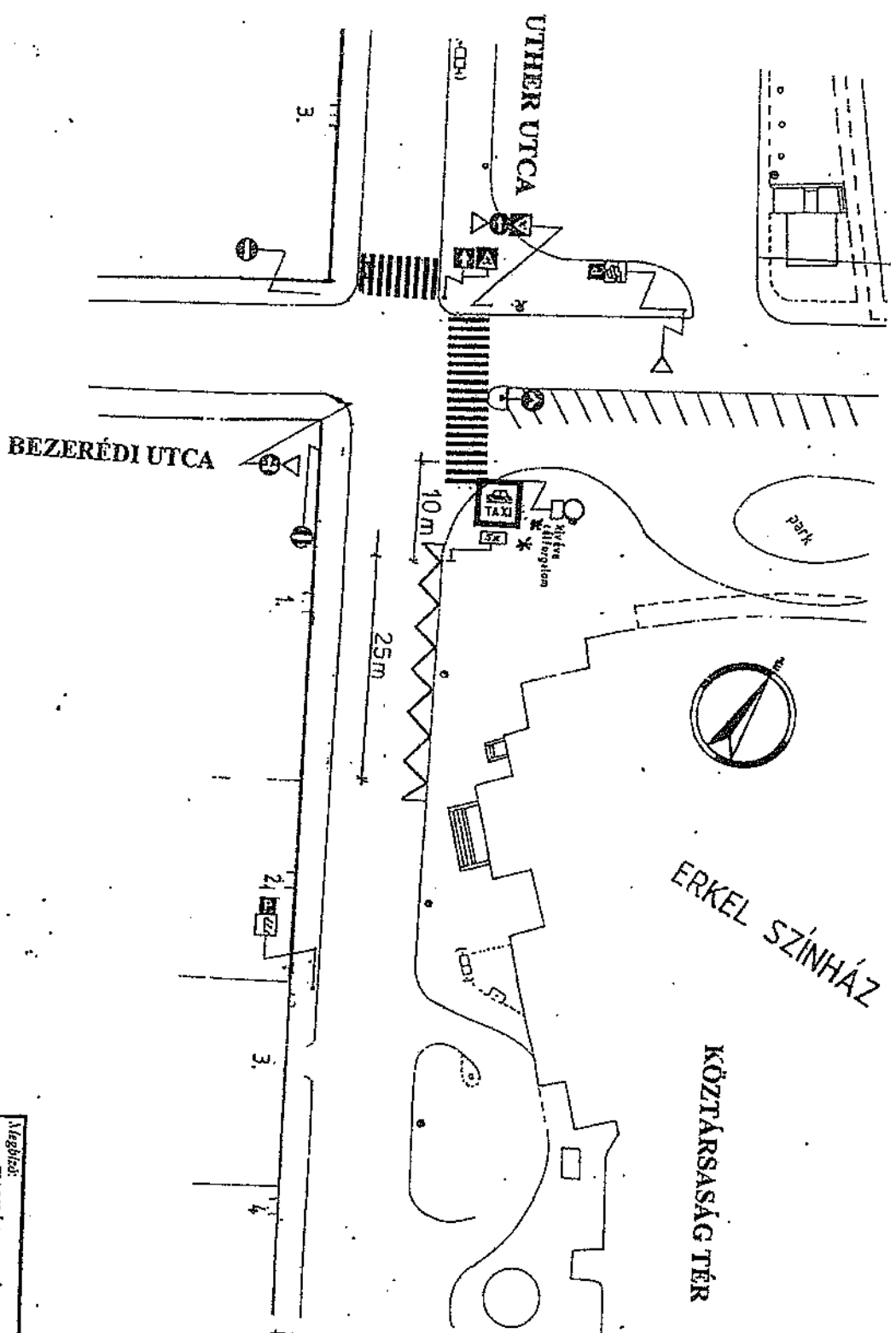
- ▽ Meglévő jelzőtábla
- ▽ Kihelyezendő jelzőtábla
- ✗ Áthelyezendő jelzőtábla
- Tervezett térszáró pollerek
- xxxx Áthelyezendő pollerek
- Tervezett burkolati jelek
- Tervezett valósított burkolati jelek
- Sávfa, szaggatott burkolati jelek

08-09

Teleki tér 1.



elyi utca



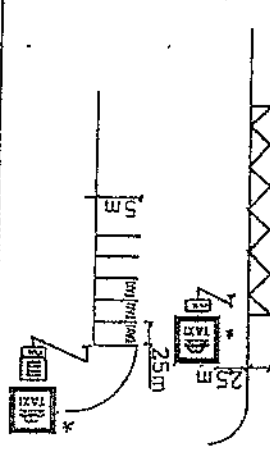
ERKEL SZÍNHÁZ

KÖZÚTI TÁRSASÁG TÉR

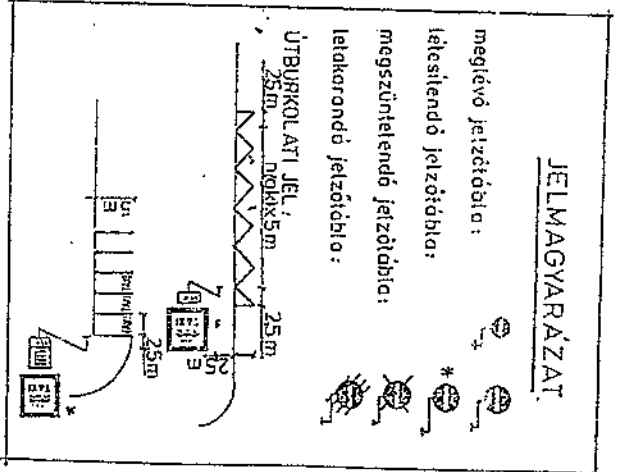
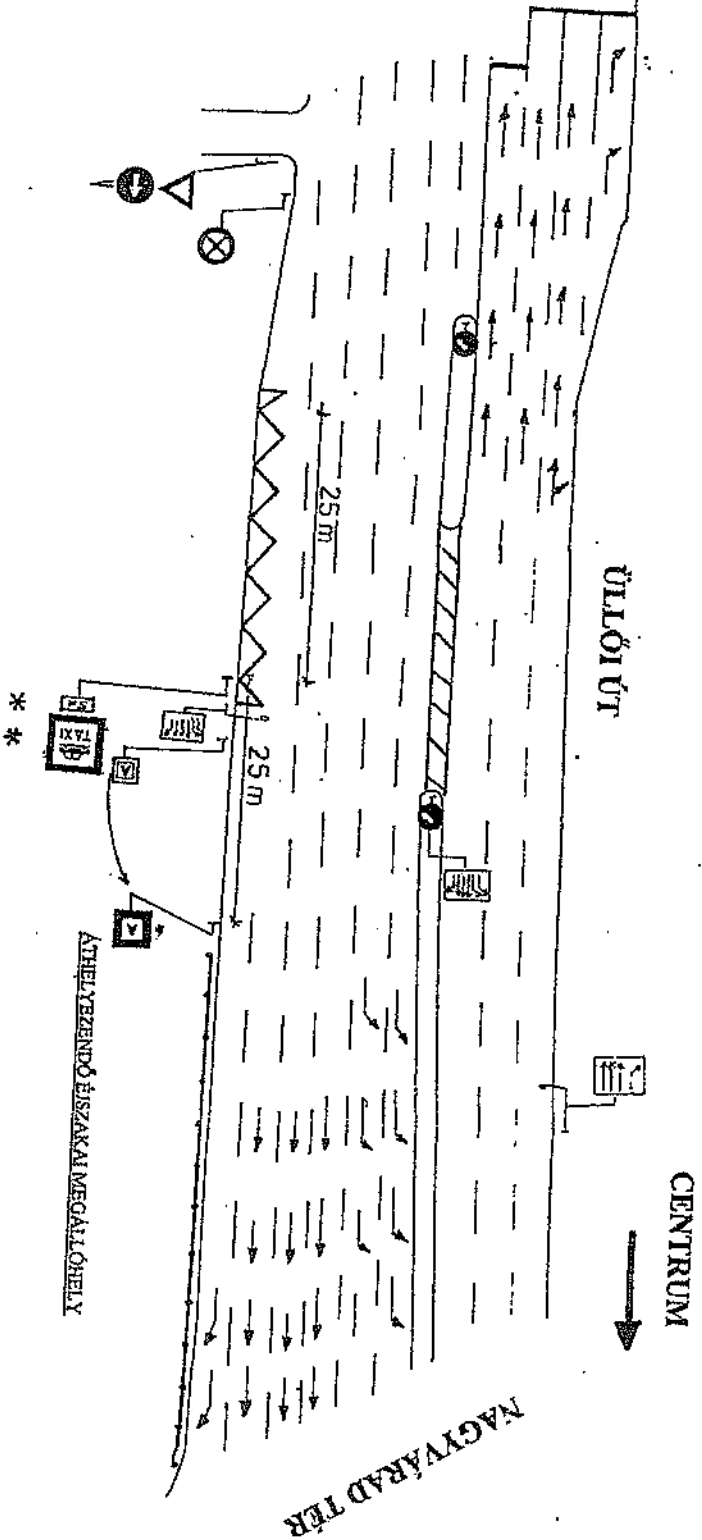
JELMAGYARÁZAT

- meglévő jelzőtábla:
- létesítendő jelzőtábla:
- megszüntetendő jelzőtábla:
- letakarandó jelzőtábla:

ÚTBURKOLATI JEL:



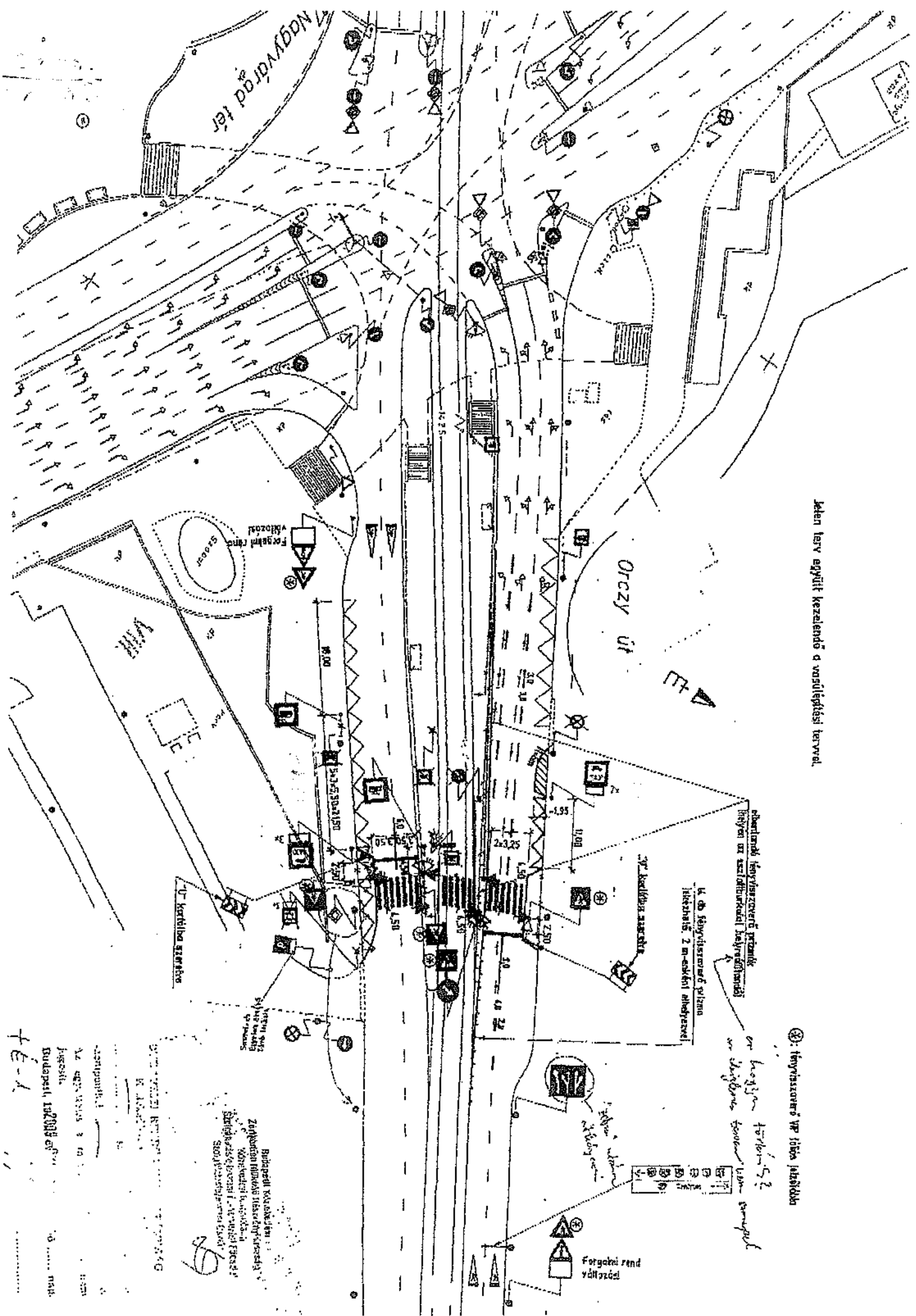
Megbízó:	TAXIÁLLOMÁS Kft. (1016 Budapest, Krisztina körút 93-99.)
Tervező:	LIGHT POWER Kft. (2120 Dunaújváros, Szócska utca 1.)
Alkotó megnevezés:	Budapesti taxidrosztok társaság Forgalomtechnikai kivitelei terv
Dátum:	2001. január
Rajz megnevezés:	FURKALOMTECHNIKAI HELYSZÍNKÉP
Rajzszám:	R-08/11
Tervező:	Méretarány: 1 : 500



ÁTHELYEZENDŐ ÉJSZAKAI MEGÁLLÓHELY

Megbízó:	TAXIÁLLOMÁS Kft.	(1016 Budapest, Krisztina körút 93-99.)
Tervező:	LIGHT POWER Kft.	(2120 Dunakaszai, Szent István utca 1.)
Munka megnevezése:	Budapesti taxidrosztek kialakítása Forgalmotechnikai kivitelezési terv	
Közp. megnevezése:	FORGALOMTECHNIKAI HELYSZÍNRAJZ	Lehatár.: 2001. január
Tervező:		Regisztráció: F-08/12
		Méretarány: 1 : 500

Jelen terv egyült kezelésű a vasúti létesítmény tervvel.



⊗: tényiszorvó VP főbb jelölés

or közlő torony 2
 or jelölés főbb jelölés
 or jelölés főbb jelölés

abban az irányban, amelyre a
 helyen az aszfaltburkolat helyettesíti
 U. a tényiszorvó pályán
 jelölés: 2 m-es körű jelöléssel

⊗	torony
⊙	torony
⊚	torony
⊛	torony
⊜	torony
⊝	torony
⊞	torony
⊠	torony
⊡	torony
⊣	torony
⊥	torony
⊦	torony
⊧	torony
⊩	torony
⊫	torony
⊭	torony
⊮	torony
⊰	torony
⊱	torony
⊲	torony
⊳	torony
⊴	torony
⊵	torony
⊶	torony
⊷	torony
⊸	torony
⊹	torony
⊺	torony
⊻	torony
⊼	torony
⊽	torony
⊾	torony
⊿	torony
⊠	torony
⊡	torony
⊣	torony
⊥	torony
⊦	torony
⊧	torony
⊩	torony
⊫	torony
⊭	torony
⊮	torony
⊰	torony
⊱	torony
⊲	torony
⊳	torony
⊴	torony
⊵	torony
⊶	torony
⊷	torony
⊸	torony
⊹	torony
⊺	torony
⊻	torony
⊼	torony
⊽	torony
⊾	torony
⊿	torony

Forgalmi rend
 változó

Budapesti Vasútállomás
 Zárójelben minden méretet
 közzétettünk a tervben
 a méreteket a tervben
 a méreteket a tervben

1957. évi 1. sz. melléklet
 a Budapesti Vasútállomás
 tervéhez

1957. évi 1. sz. melléklet
 a Budapesti Vasútállomás
 tervéhez

1957. évi 1. sz. melléklet
 a Budapesti Vasútállomás
 tervéhez

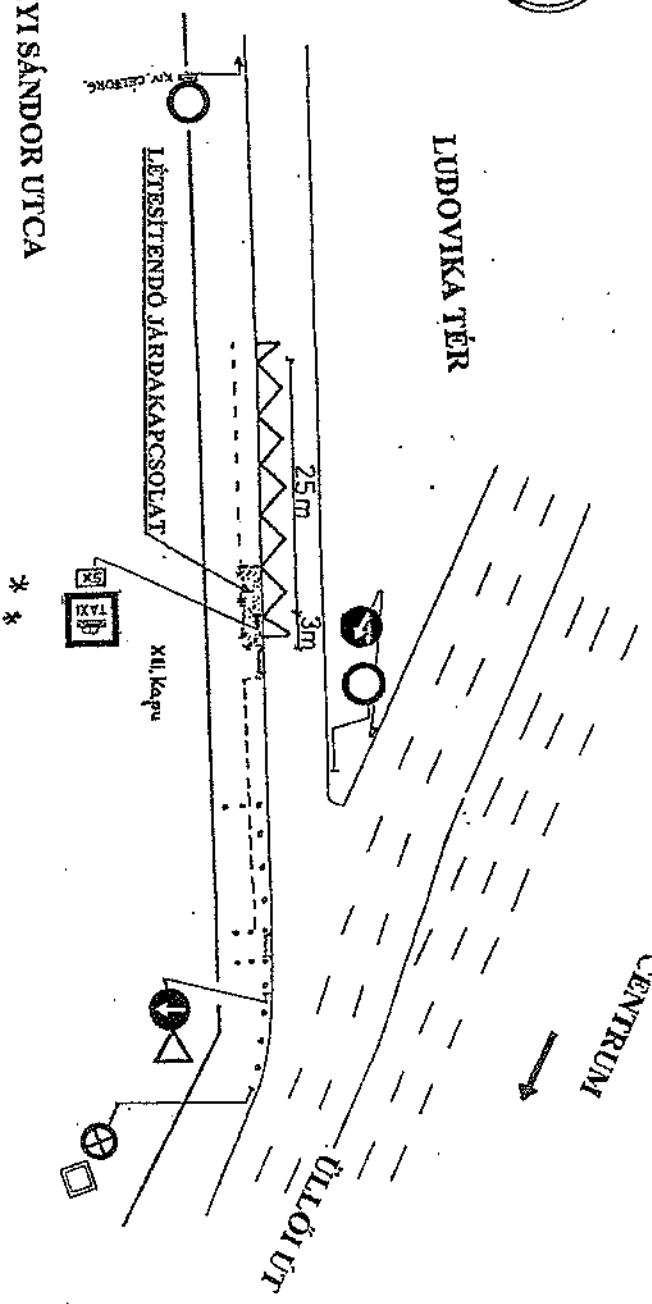
1957. évi 1. sz. melléklet



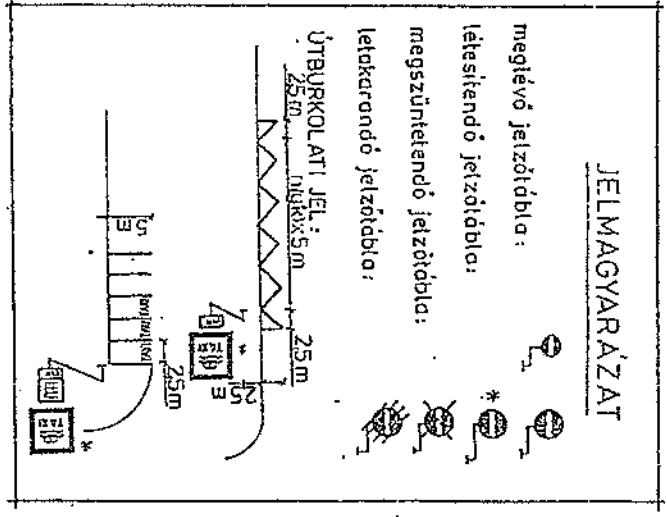
LUDOVIKA TÉR

CENTRUM

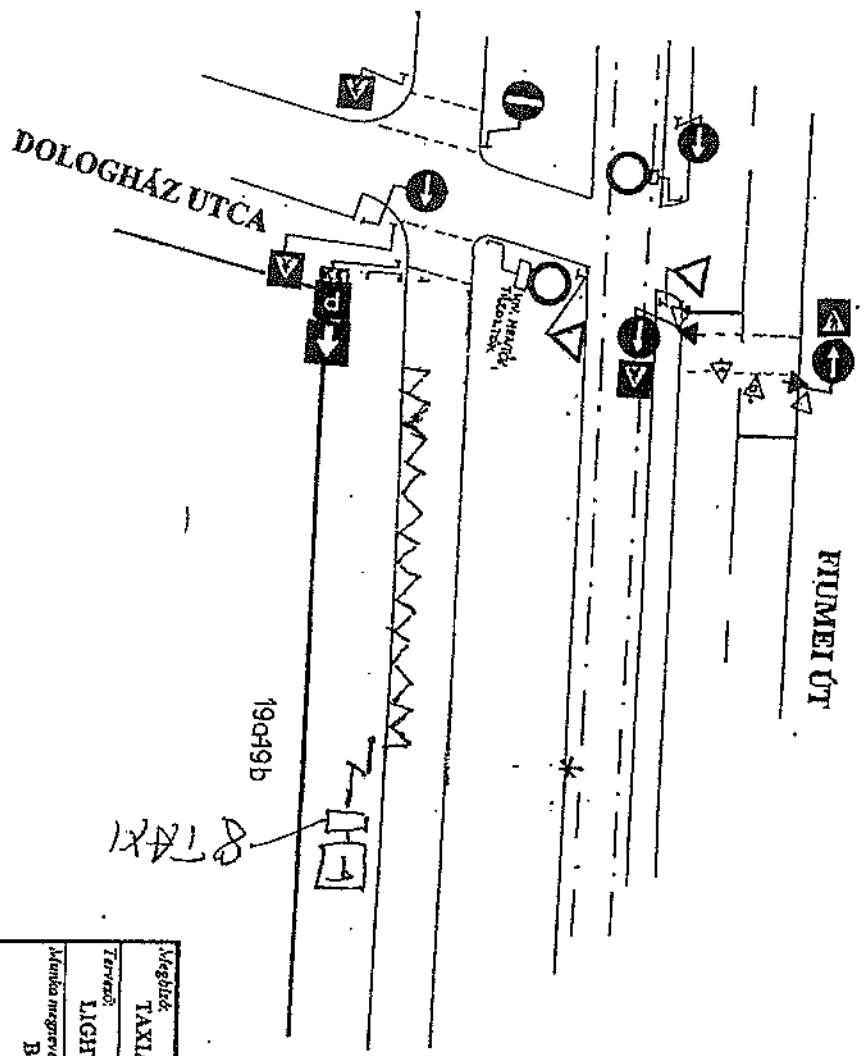
ÜLLŐ UT



KORÁNYI SÁNDOR UTCA



Meghívó: TAXIALLOMÁS Km. (1016 Budapest, Krisztina körút 93-99.)	
Tervező: LIGHT POWER Kft. (2120 Dunakeszi, Szent István utca 1.)	
Munka megnevezése: Budapesti taxidrosztok kialakítása Forgalmotechnikai kivitelezés	
Rész megnevezése: FORGALOMTECHNIKAI HELYSZÍNRAJZ	Készítés: F-08/16
Tervező:	Méretarány: 1 : 500



ALFÖLDI UTCA



JELMAGYARÁZAT

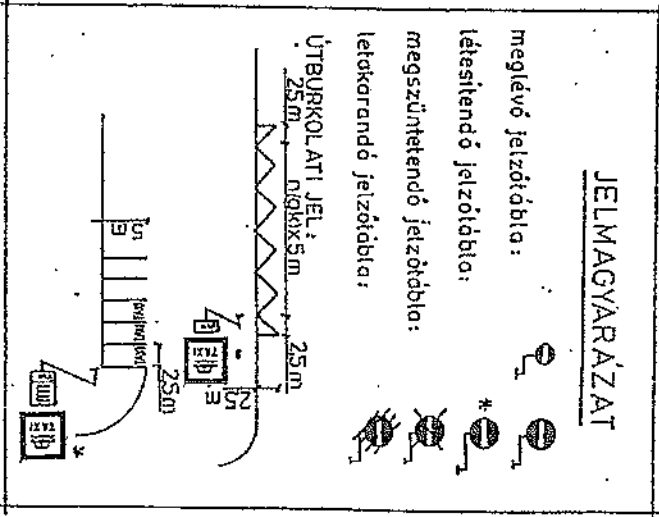
meglévő jelzőtábla:

létesítendő jelzőtábla:

megszüntetendő jelzőtábla:

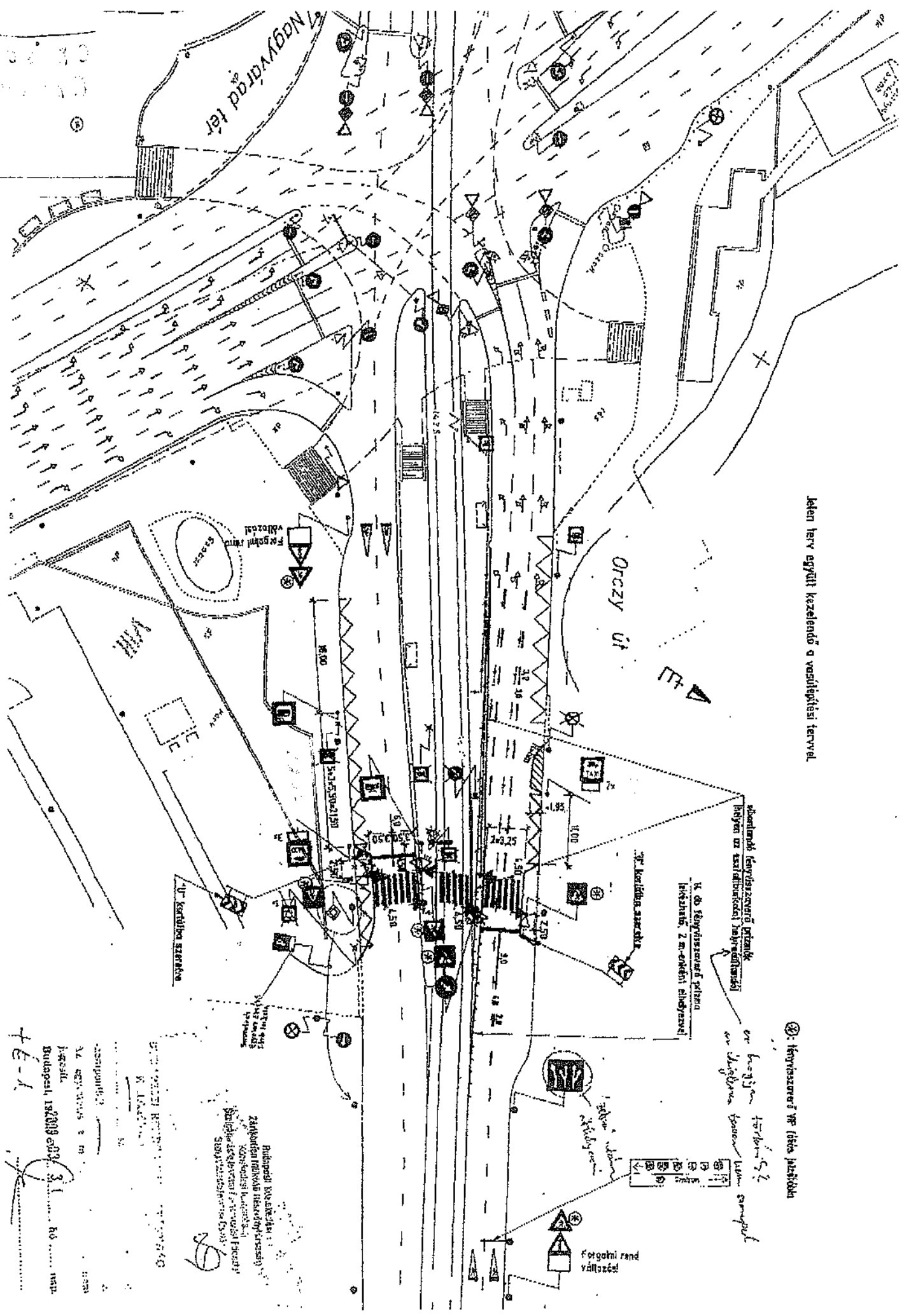
letakarandó jelzőtábla:

ÚTBURKOLATI JEL:



Megbízó:	TAXIÁLLOMÁS Kft. (1016 Budapest, Kiszterda közút 93-99.)
Tervező:	LIGHT POWER Kft. (2120 Dunakeszi, Szent István utca 1.)
Munka megnevezése:	Budapesti taxidrosztorok kialakítása Forgalomtechnikai kivitelezési terv
Rajz megnevezése:	FORGALOMTECHNIKAI HELYSZÍNRAJZ
Tervező:	
Dátum:	2001. január
Engedélyszám:	F-08/19
Méretarány:	1 : 500

Kelen terv egyült kezelendő a vasútiállási tervvel.



⊗: Tervezési osztály ép. t. ép. j. ép. t. ép. t.

or kiegészítő terv
 az építési tervvel szembe

K. ép. Tervezési osztály
 építés, 2. emeleti elhelyezkedés

1. ép. Tervezési osztály

Forgalmi rend
 változó!

Rudapesti Közlekedési
 Zrt. (Rudapesti Közlekedési Zrt.)
 Közlekedési Tervezési Osztály
 Budapest, 1221 Budapest, 1221 Budapest

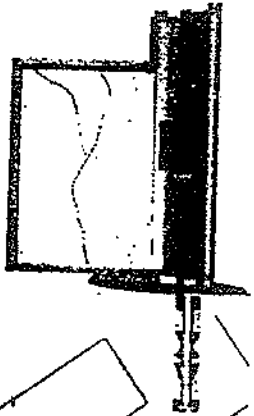
1221 Budapest, 1221 Budapest
 Budapest, 1221 Budapest
 Budapest, 1221 Budapest

ELHELYEZENDO MÉRŐPÁLYÁS

30 Y.

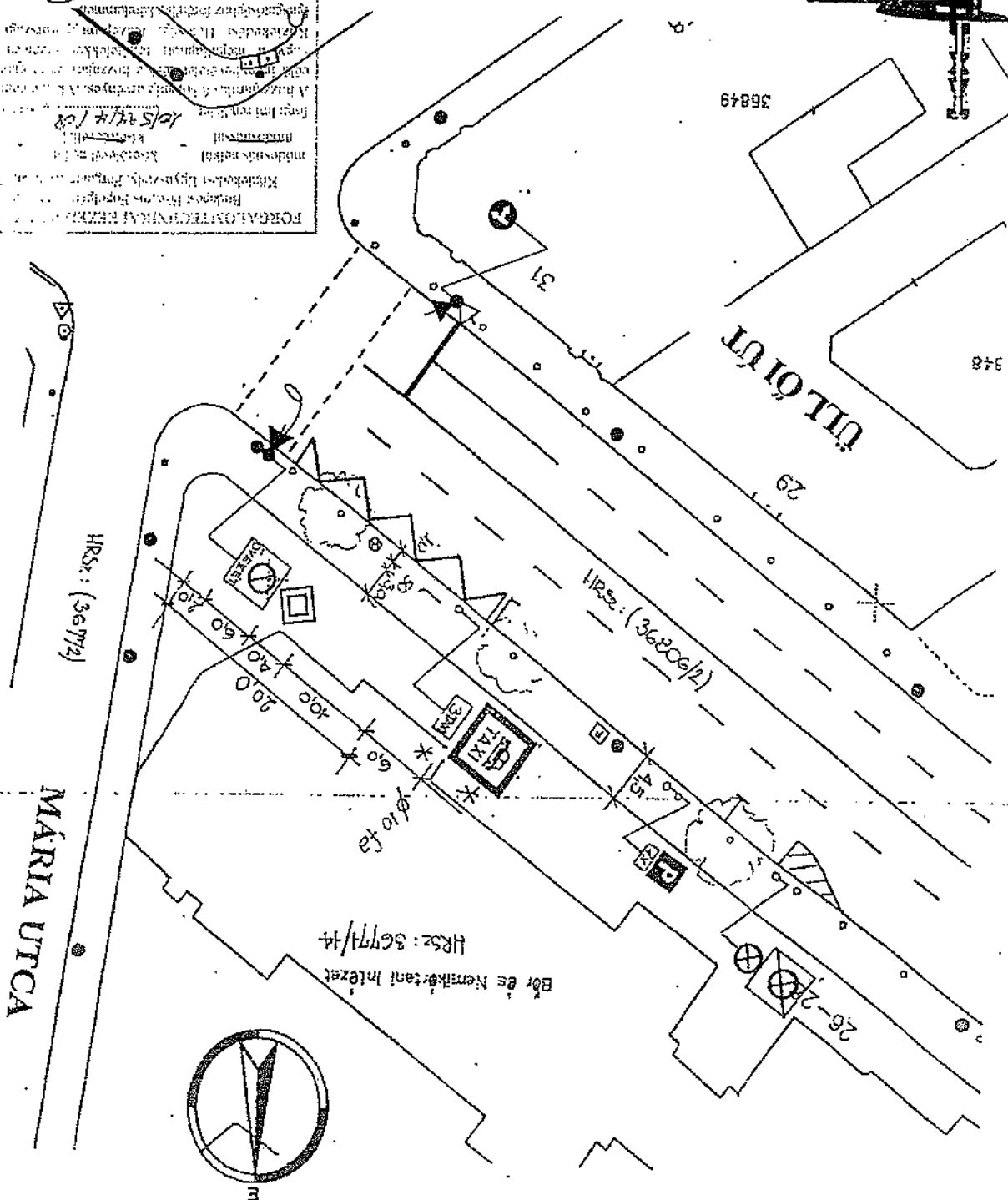


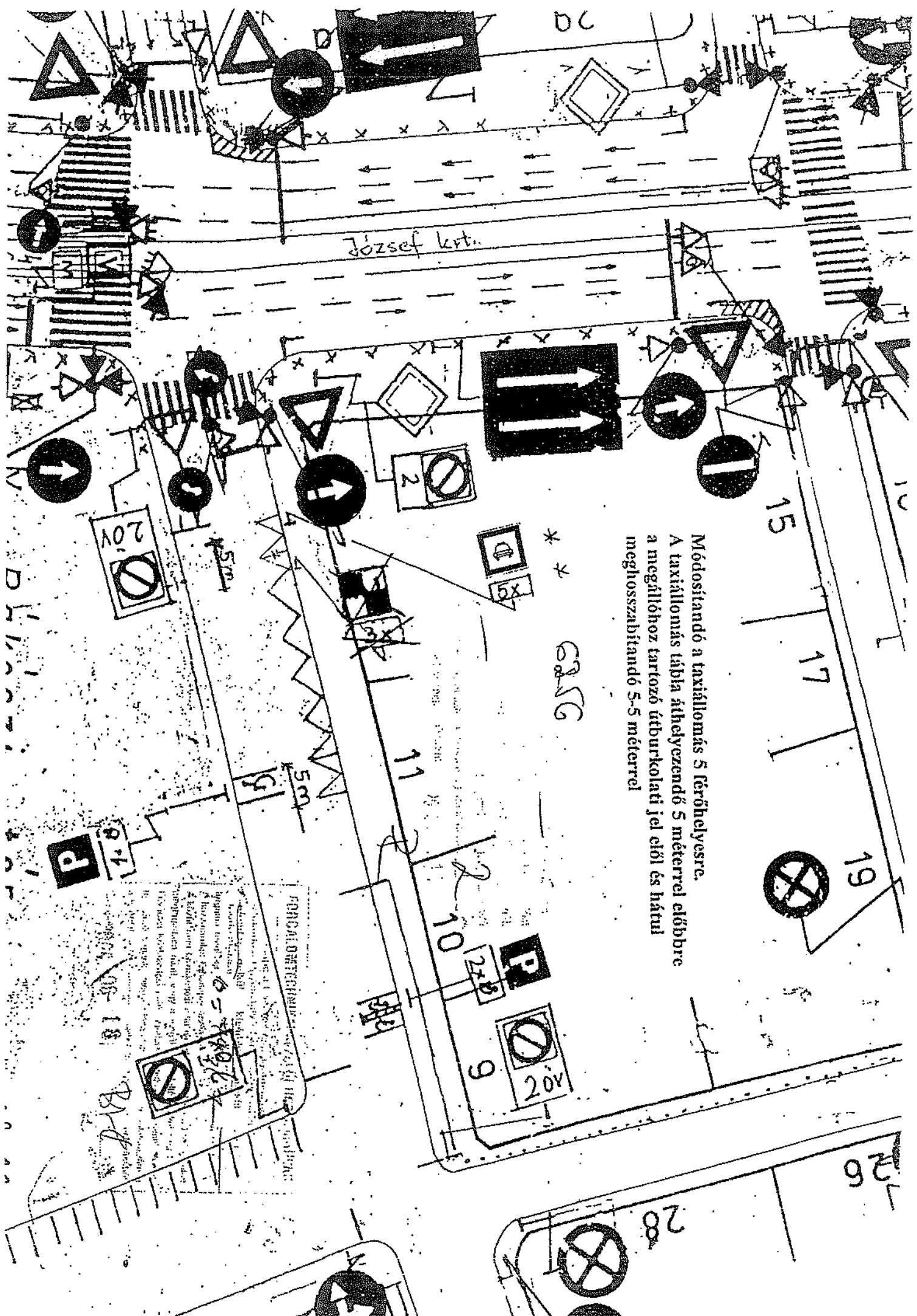
4,80



Megbízó: Taxiállomás Kht. (1016 Budapest, Krisztina körút 93-99.)	Tervező: Mediacontact Kft. (1126 Budapest, Kiss János alabornagy utca 47.)	Munka megnevezése: Budapesti taxidrosztok kialakítása Forgalomtechnikai kivitelezés	Munka megnevezése: FORGALOMTECHNIKAI HELYSZÍNRAJZ	Rajz megnevezése: Rajzszám: F-08-24	Tervező: Mérleghatárny 1:500
---	--	---	--	--	------------------------------------

FORGALOMTECHNIKAI HELYSZÍNRAJZ
 Budapesti taxidrosztok kialakítása
 Budapest, 2008. márc. 25.
 A rajz készítését megrendelő:
 Mediacontact Kft.
 1126 Budapest, Kiss János alabornagy utca 47.
 A rajz készítését megrendelő:
 Taxiállomás Kht.
 1016 Budapest, Krisztina körút 93-99.
 A rajz készítését megrendelő:
 Mediacontact Kft.
 1126 Budapest, Kiss János alabornagy utca 47.





József kert.

Módosítandó a taxistállomás 5 férőhelyesre.
 A taxistállomás lábla átelyezendő 5 méterrel előbbre
 a megállóhoz tartozó útburkolati jel elől és hátul
 meghosszabbítandó 5-5 méterrel

6256

FORGALOMTÉTELMEZÉS
 A tervezés során figyelembe vettük a helyi lakosság érdekeit és a környezeti feltételeket. A tervezés célja a biztonságos és hatékony közlekedés biztosítása. A tervet a közlekedési bizottság jóváhagyta.

108-18

B-1

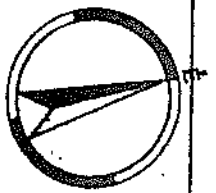
26

28

KÖBÁNYAI ÚT

22

150



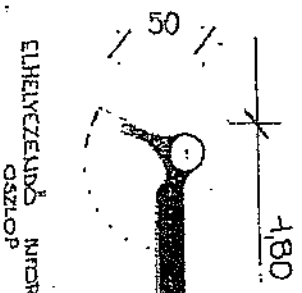
előbontandó
kötéltároló

TAXI
3 TAXI

A

1433

KÖNYVES KÁLMÁN KÖRÚT

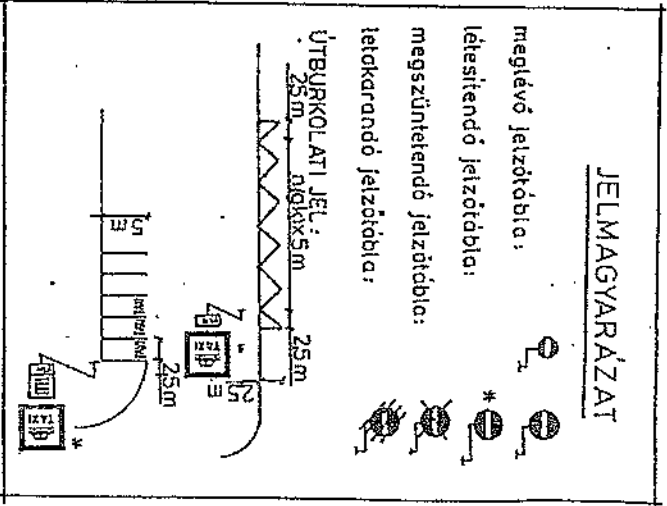
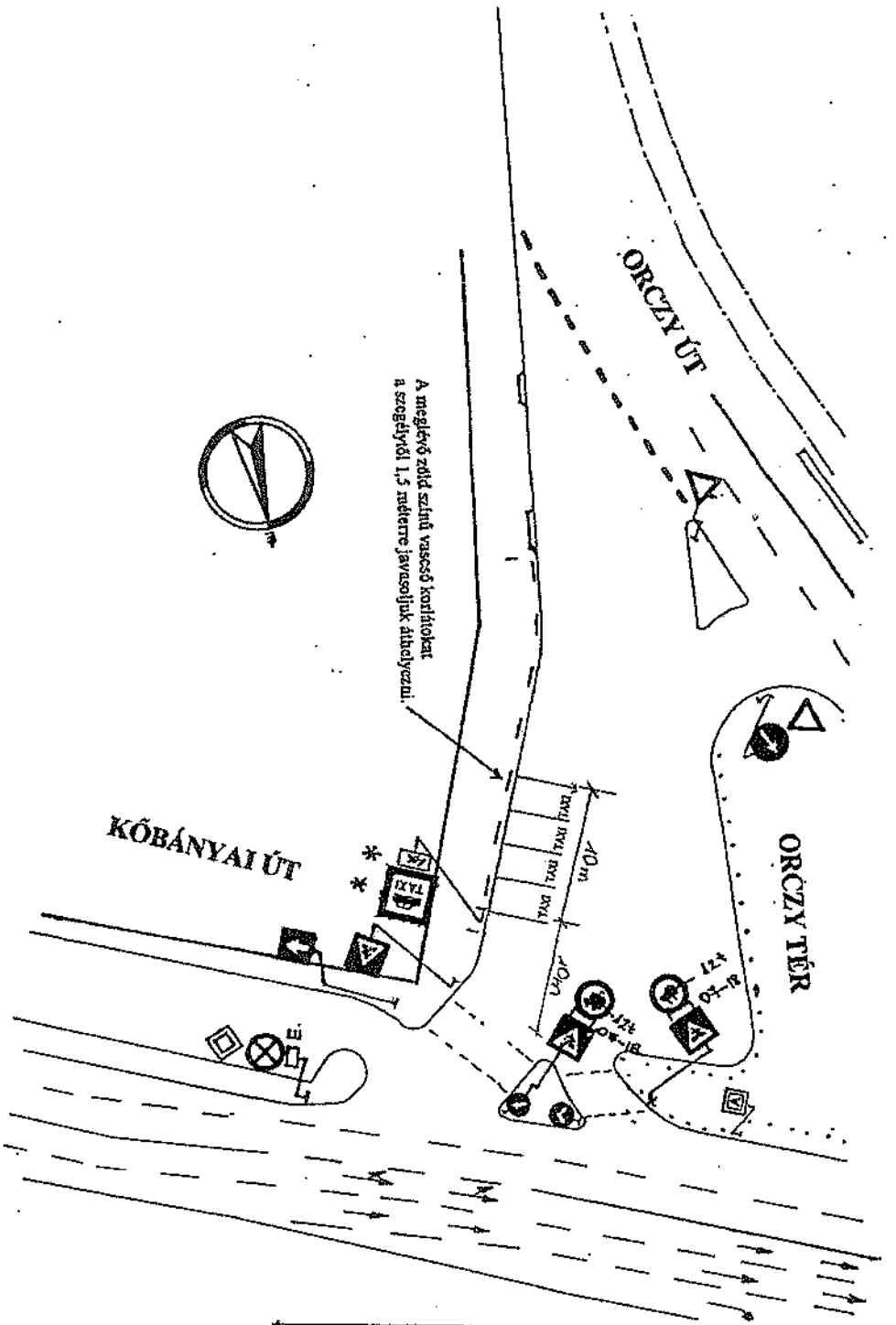


180
50

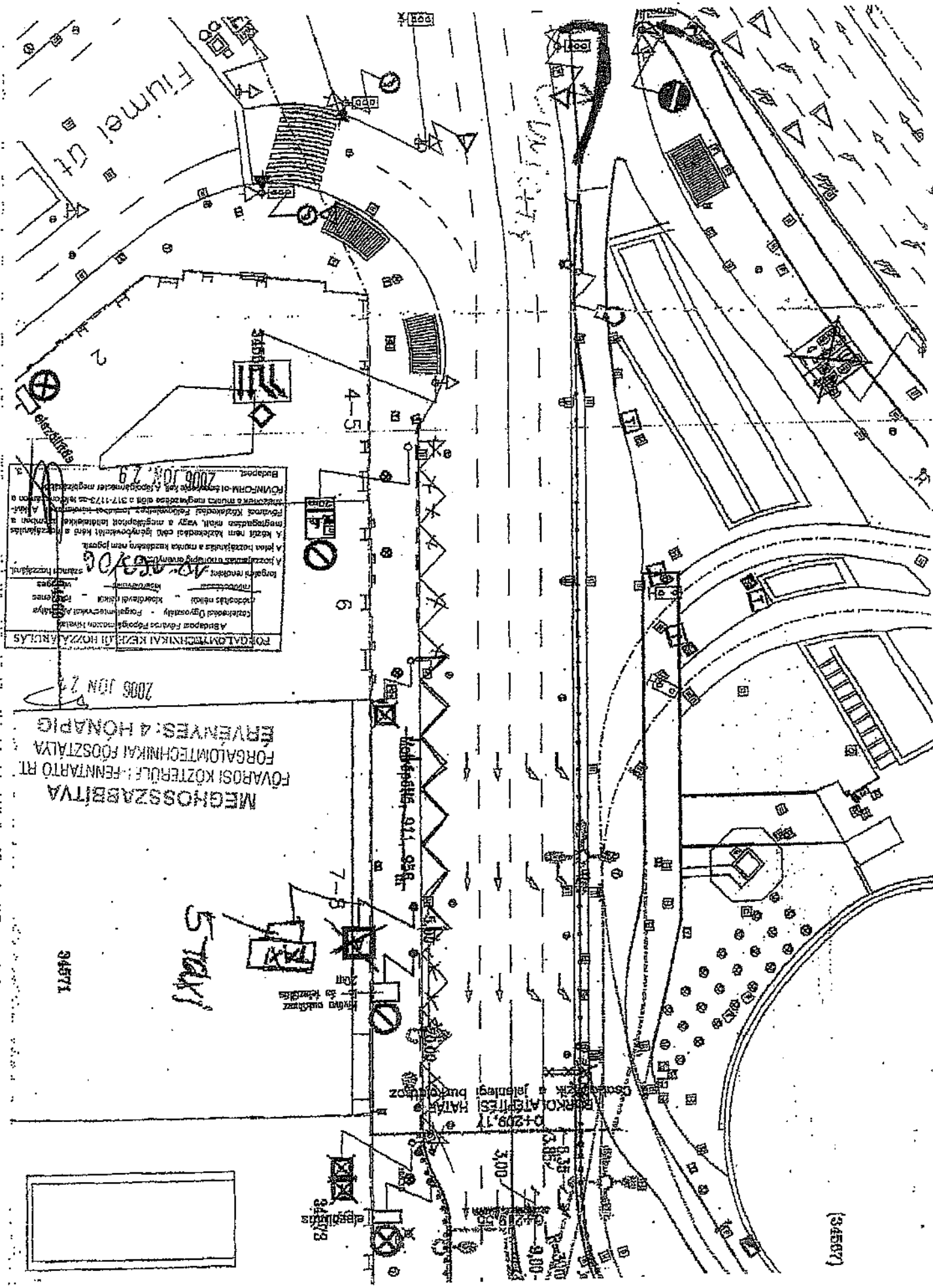
ELHELYEZÉS
MÉRETEK
DARABOK

2008. MÁRCIUS 5.

Megbízó:	Taxiállomás Kft.	(1016 Budapest, Krisztina körút 93-99.)
Tervező:	Médiaccontact Kft.	(1126 Budapest, Kiss János altábornagy utca 47.)
Munka megnevezése:	Budapesti taxidrosztorok kialakítása Forgalomtechnikai kiviteli terv	Dátum: 2002. április
Rajz megnevezése:	FORGALOMTECHNIKAI HELYSZÍNRAJZ	Rajzszám: F-00-23.
Tervező:		Méretarány: 1 : 500




Megbízó:	TAXIÁLLOMÁS Knt. (1016 Budapest, Krisztina körút 93-99.)
Tervező:	LIGHT POWER Kft. (2120 Dunakeszi, Szent István utca 1.)
Munka megnevezése:	Budapesti taxidrosztek kialakítása Forgalomtechnikai kivitelezés
Rajz megnevezése:	FORGALOMTECHNIKAI HELYSZÍNRAJZ
Tervező:	Regisztráció: F-08/24 Műteremny: 1:500
Dátum:	2001. január



Budapest, 2008. JAN. 23. <p>FOVÁROSI KÖZTERÜLETTÉRSÉG IKT-2006/10/18 A közterületi terület megnevezése: 2008. JAN. 23. 117-2006/10/18 A terület megnevezése: Földmunka, területi tervezés A terület megnevezése: Földmunka, területi tervezés A terület megnevezése: Földmunka, területi tervezés A terület megnevezése: Földmunka, területi tervezés A terület megnevezése: Földmunka, területi tervezés A terület megnevezése: Földmunka, területi tervezés A terület megnevezése: Földmunka, területi tervezés A terület megnevezése: Földmunka, területi tervezés</p>	
FOVÁROSI KÖZTERÜLETTÉRSÉG IKT-2006/10/18 MEGHOSZSÁBBI TV	BUDAPESTI FŐVÁROSI KÖZTERÜLETTÉRSÉG IKT-2006/10/18 MEGHOSZSÁBBI TV

MEGHOSZSÁBBI TV
 FOVÁROSI KÖZTERÜLETI FŐSZÁZALY
 ÉRVÉNYES: 4 HÓNAPIG
 2008. JAN. 23.

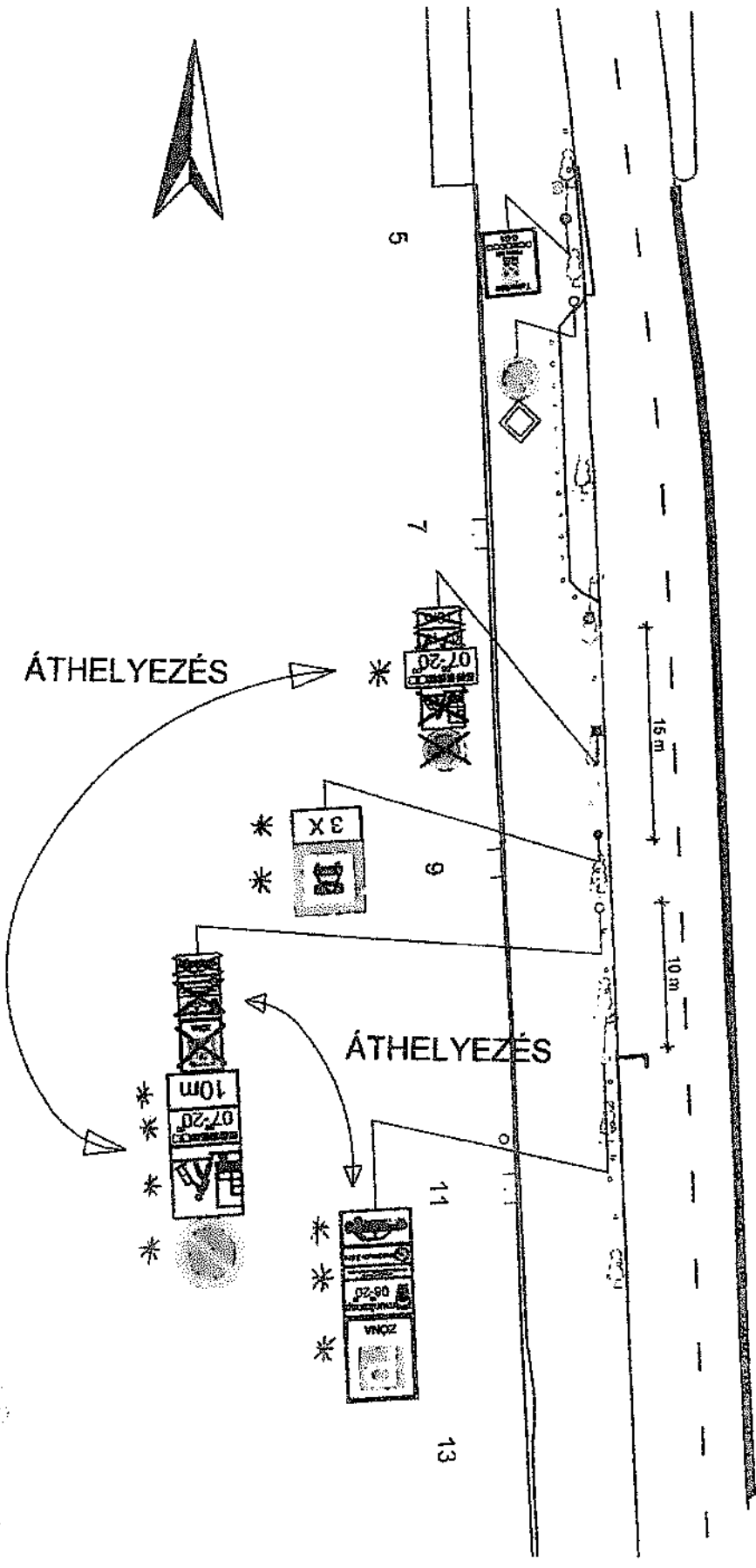
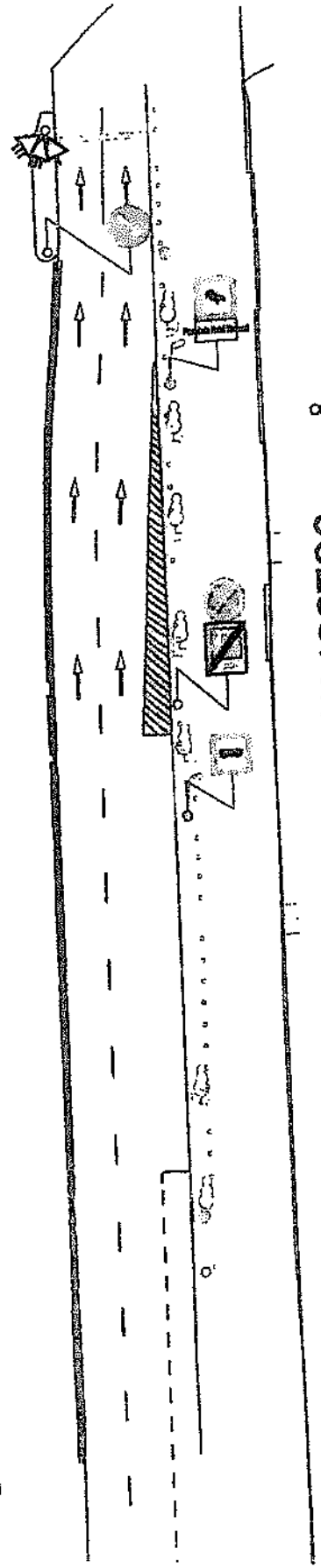
BUDAPESTI FŐVÁROSI KÖZTERÜLETTÉRSÉG IKT-2006/10/18
 MEGHOSZSÁBBI TV



(34587)

8 József körút

10-12



10-12

10-12

10-60

Létesítendő: új taxi állomás 20 méter hosszan 3 taxi részére
 létesítendő: 1 db tábla oszloppal és
 20 méter hosszan sárga termoplasztik útburkolati jel taxik várakozását jelző

Mester utca

20m

60-62

49 Guss

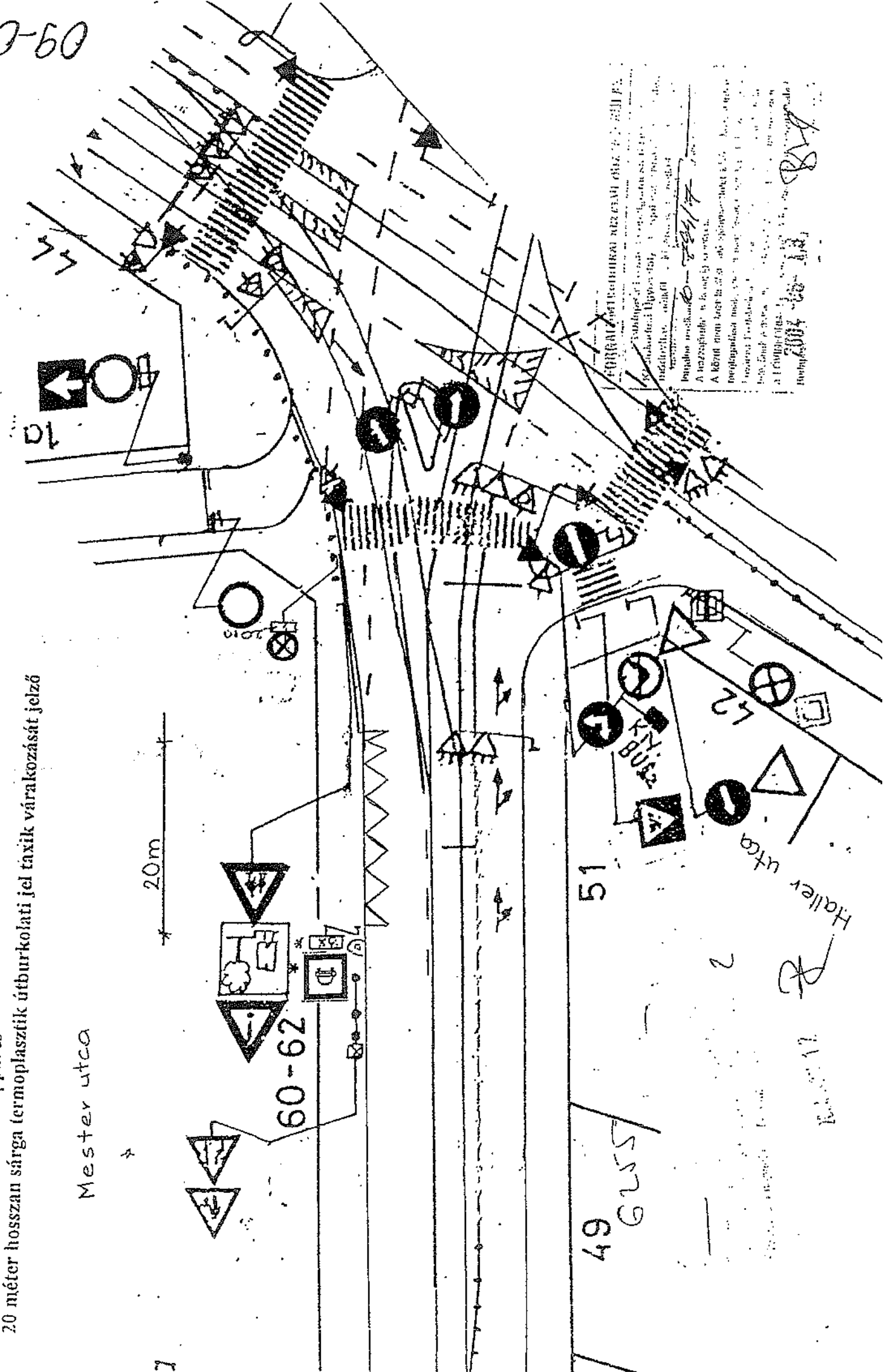
51

KNYBÚZ

Haller utca

11.11.1968

2



FŐRÉSZLETBŐL KERESNI KELL AZ ÚJ TÁBLÁK
 A táblákat a tervezés során meg kell határozni a helyüket és a méreteiket.
 A táblák elhelyezését a tervezőnek meg kell határozni a helyüket és a méreteiket.
 A táblák elhelyezését a tervezőnek meg kell határozni a helyüket és a méreteiket.
 A táblák elhelyezését a tervezőnek meg kell határozni a helyüket és a méreteiket.
 A táblák elhelyezését a tervezőnek meg kell határozni a helyüket és a méreteiket.

1968. 11. 11.
 11.11.1968
 11.11.1968

SOROKSÁRT UT

TINÓDI UTCA

4,5 m

TAXI

1. A közlekedésbiztonság érdekében a járműveknek a soroksári útra való kikerülésétől meg kell akadályozni a forgalmat.
2. A soroksári útra való kikerüléstől meg kell akadályozni a forgalmat.
3. A soroksári útra való kikerüléstől meg kell akadályozni a forgalmat.

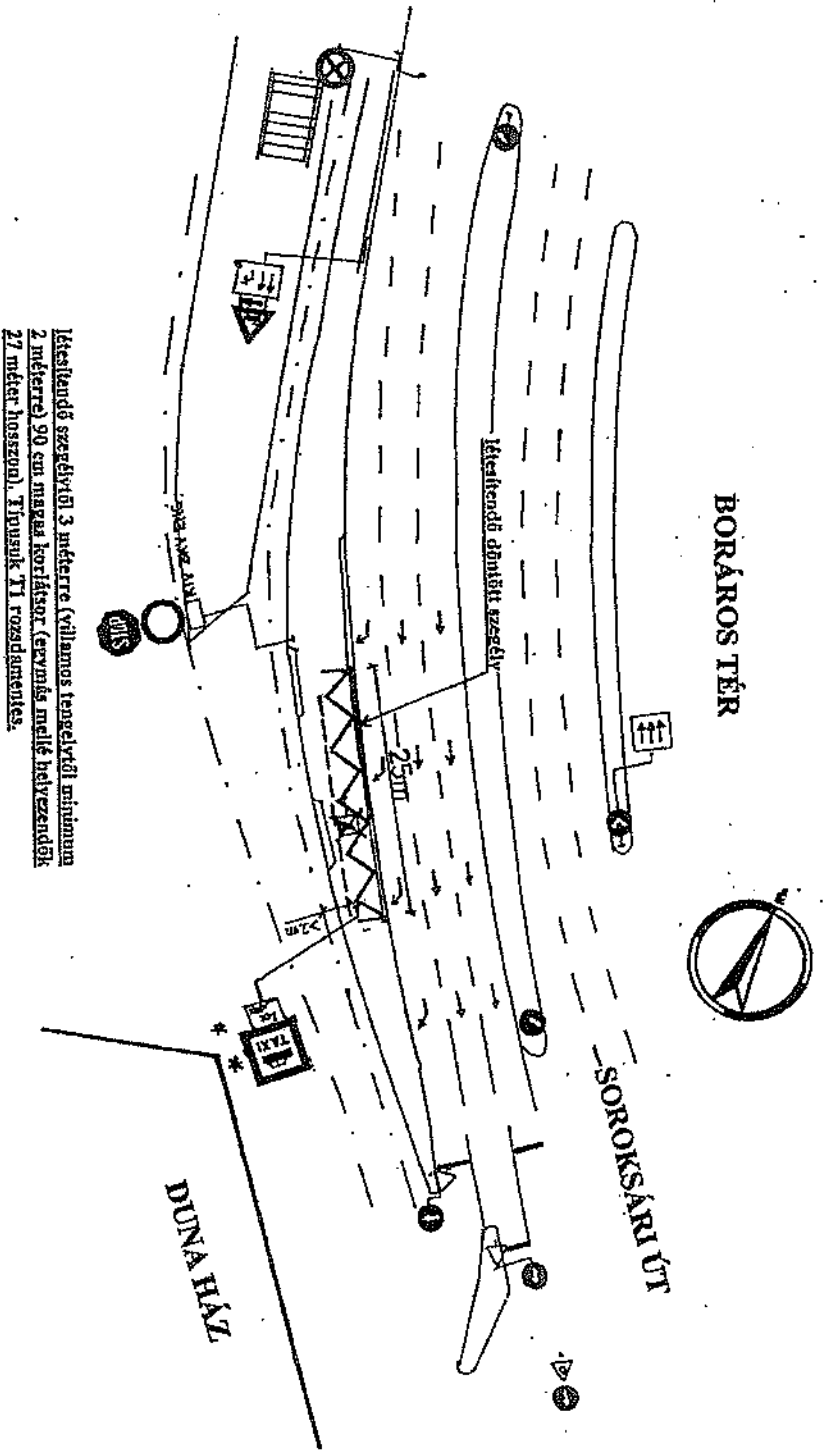
LIOM UTCA

Borán

A

09-04	
1:500	1:500
Fővárosi Önkormányzat Közlekedési Hivatal	
Forgalomtechnikai helyszínrajz	
Taxiállomás, Soroksári út - Tinódi utca sarok	
Méret	300x450
Évesítés	2007. évi

1/19 2007. 09. 04.



létesítendő szesélyről 3 méterre (villamos tengelyről minimum 2 méterre) 90 cm magas korlátosor (gyermek mellé helyezendő) 27 méter hosszúon. Típusuk TI rozsdaellenes.

BORÁROS TÉR

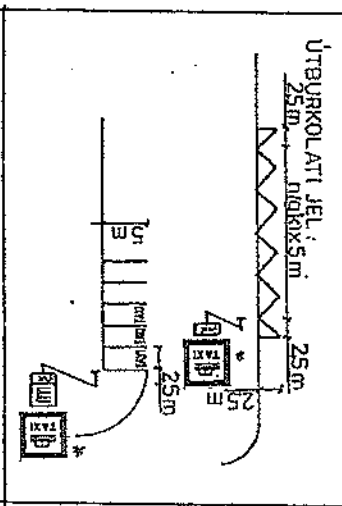


SOROKSÁRI ÚT

DUNA HÁZ

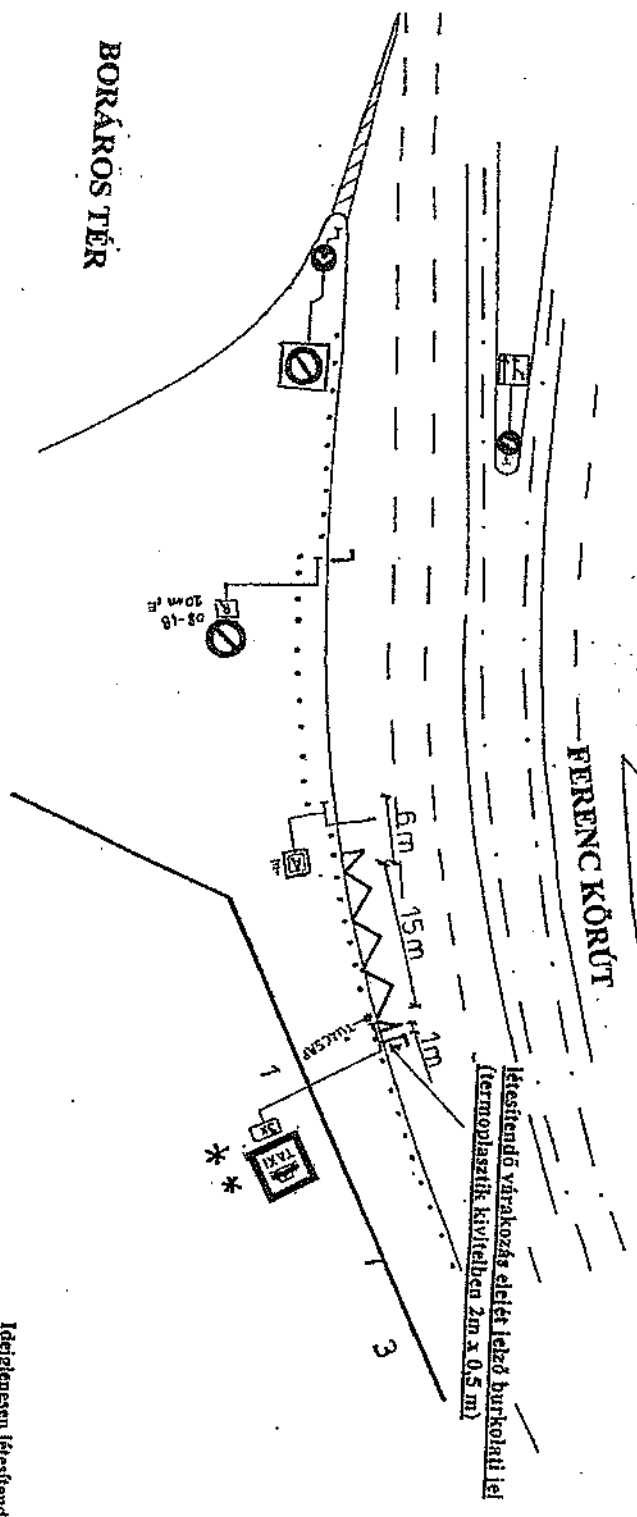
JELMAGYARÁZAT

- melévő jelzőtábla:
- létesítendő jelzőtábla:
- megszüntetendő jelzőtábla:
- jelkorandó jelzőtábla:



Megbízó:	TAXIÁLLOMÁS Kft. (1016 Budapest, Krisztina körút 93-99.)
Tervező:	LIGHT POWER Kft. (2120 Dunakeszi, Szent István utca 1.)
Árnyékoló megnevezés:	Budapesti taxidrosztek kialakítása Forgalmotechnikai Hivvelél ter
Kölz megnevezés:	FORGALOMTECHNIKAI HELYSZINRAJZ
Tervező:	Forgalmi: F-09/05 Mértanör: 1 : 500

BORÁROS TÉR



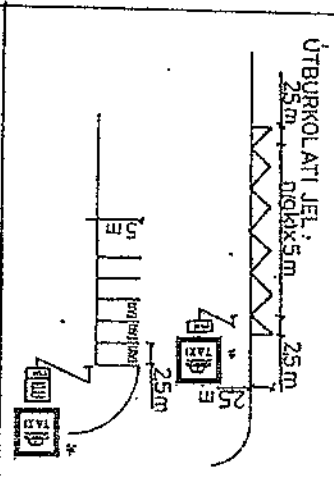
FERENC KÖRÚT

létesítendő várakozás előtt lejtő burkolattal jel
(termoplaszttal kivételben 2m x 0,5 m)



JELMAGYARÁZAT

- meglévő jelzőtábla:
- létesítendő jelzőtábla:
- megszüntetendő jelzőtábla:
- tetőkarrandó jelzőtábla:



Idérlésesen létesítendő Taximezőhely a Ferenc körút jobbalsáv megújítására. Utána felhívásigénde.

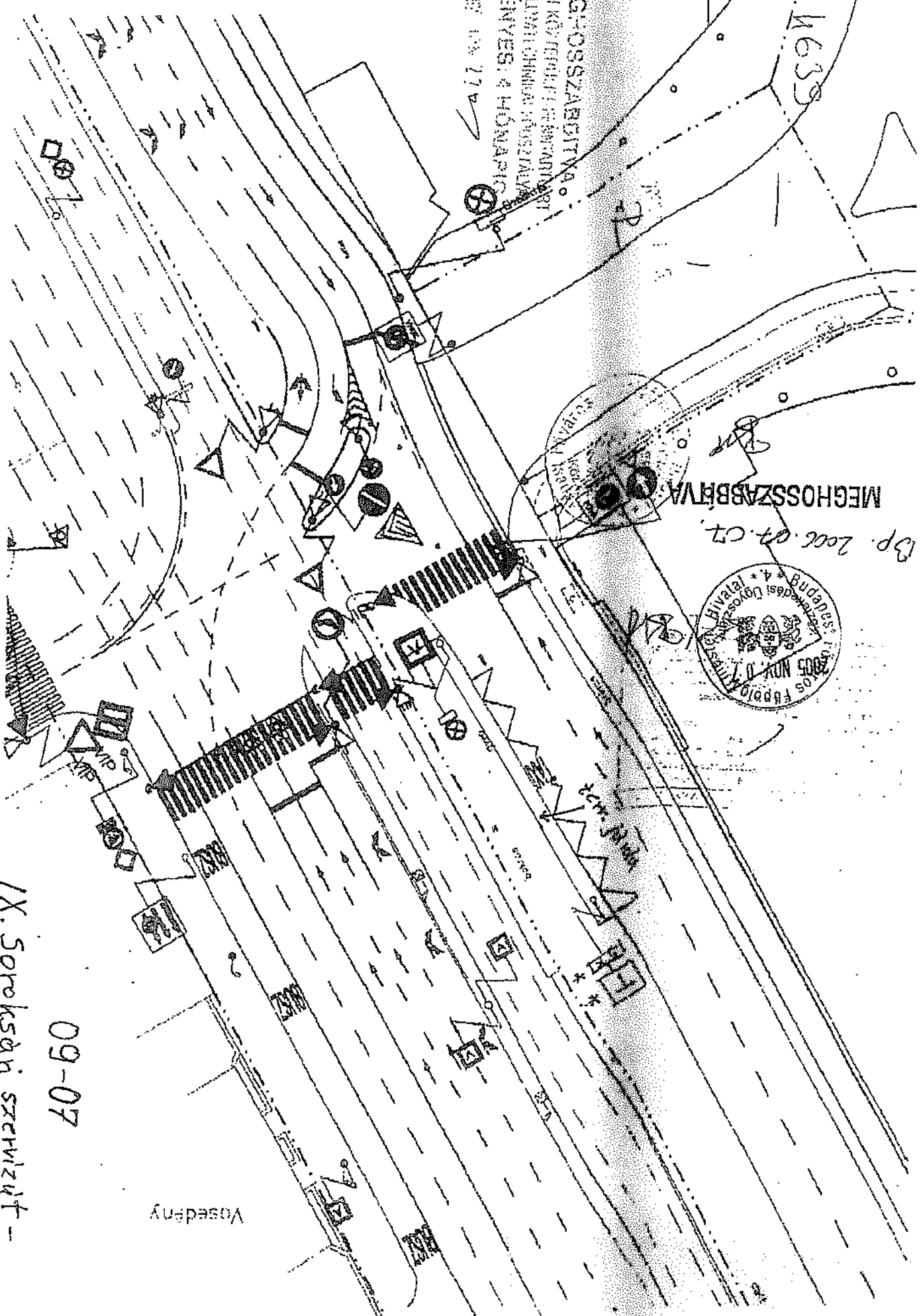
Megbízó:	TAXIÁLLOMÁS Kft. (1016 Budapest, Krisztina körút 93-99.)
Tervező:	LIGHT POWER Kft. (2120 Dunakcsú, Szent István utca 1.)
Munka megnevezése:	Budapesti taxidrosztek kialakítása Forgalomtechnikai kivitelei terv
Roje megnevezése:	FORGALOMTECHNIKAI HELYSZÍNRAJZ
Tervező:	Regisztráció: F-09/06 Műteremtény: 1:500

MEGHOSSZABBITVA.
FŐVÁROSI KÖZTÉR-ÉRTÉKELÉSI ÉS BÉRTANÍTÁSI
FŐIGAZGATÓSÁG MÉRLEGI ÉS SZÁMVITELI
ÉRTÉKELÉSI ÉS HÓGNAPJAI
2005. NOV. 27. A

M635

MEGHOSSZABBITVA

Bp. 2006. 07. 07.



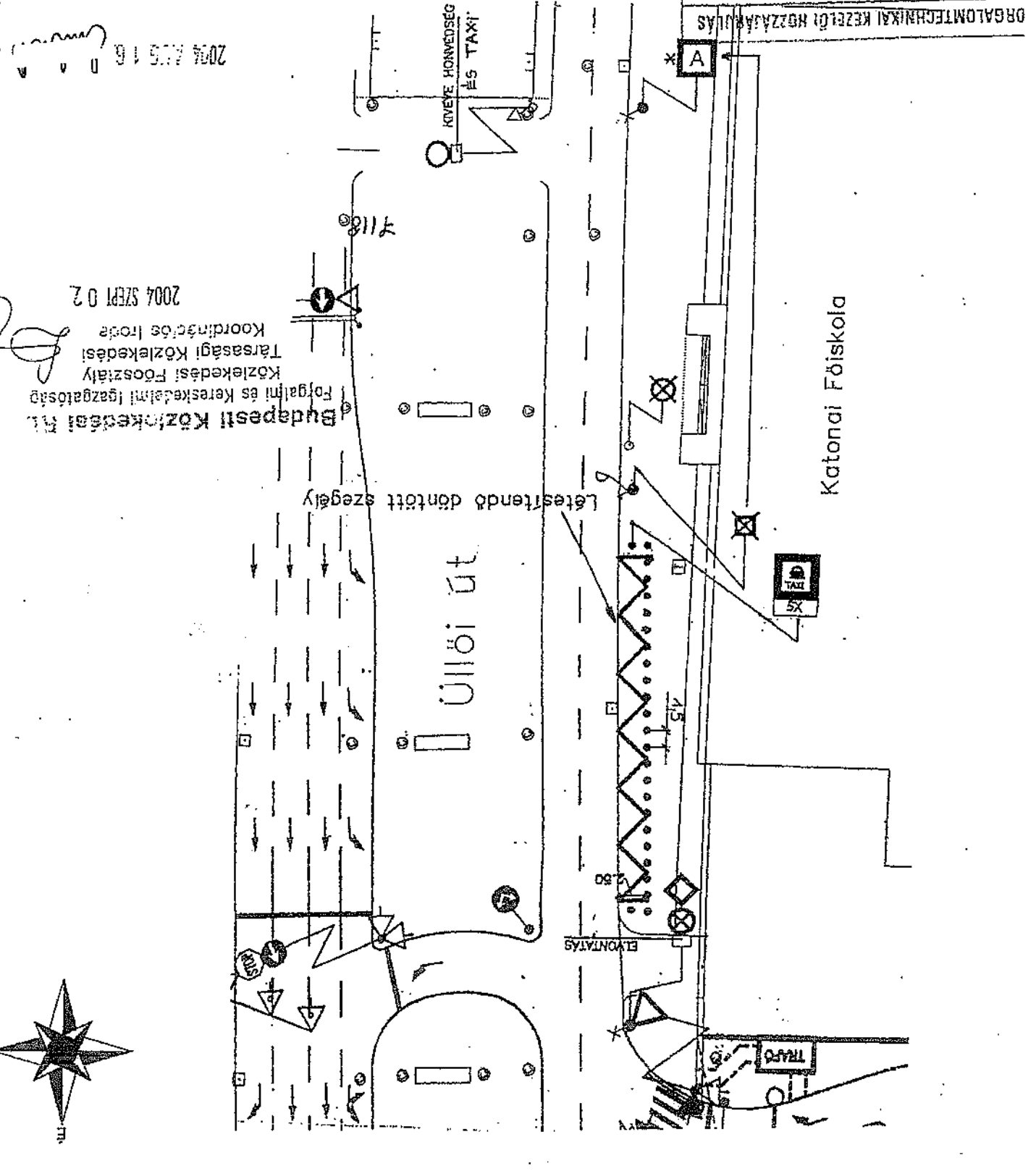
Vasodény

09-07

X. Sorokszabó szelvény -
Városhíd u.

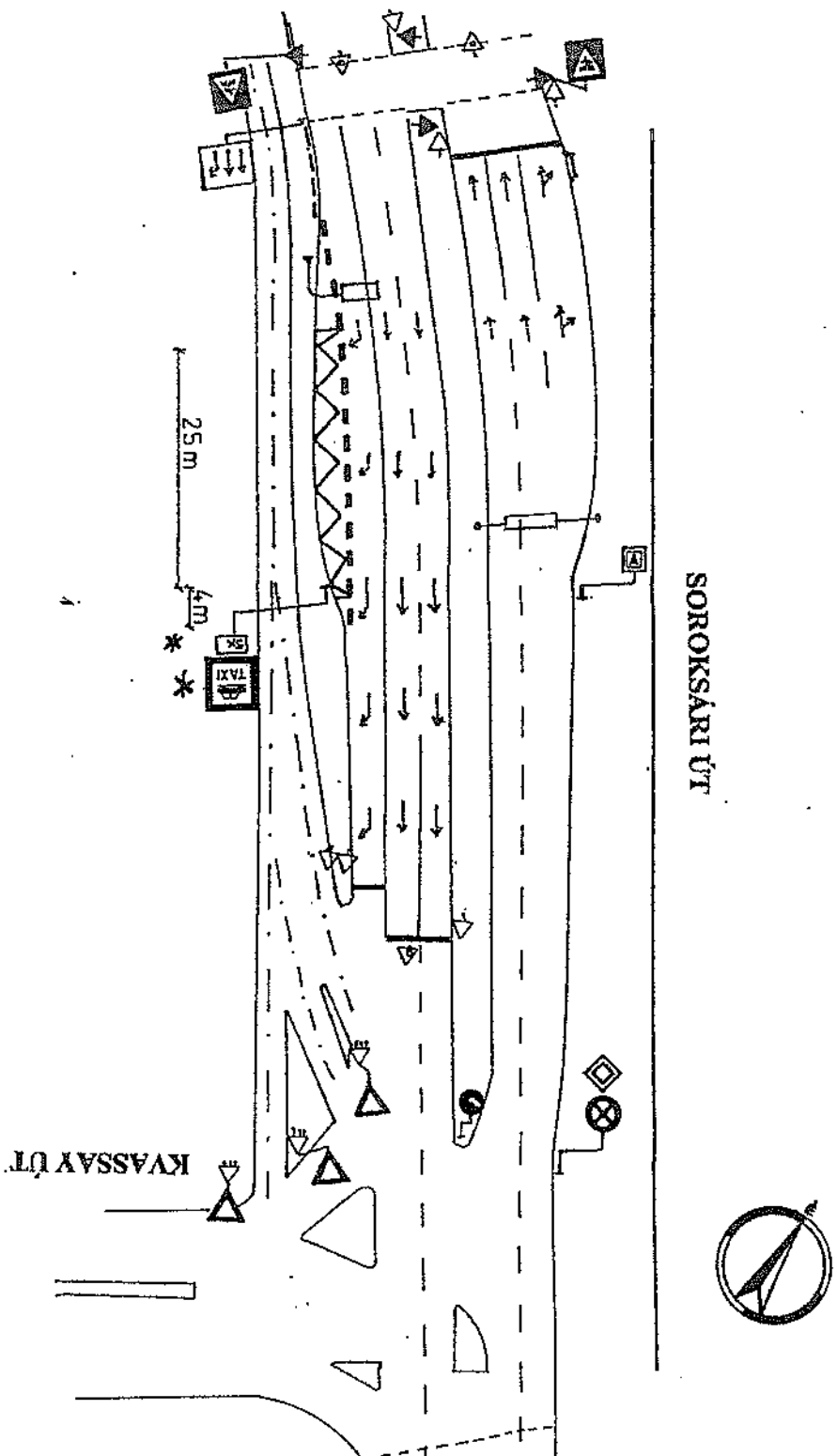
Tervező: <i>[Signature]</i>		Méretarány: M 1:500	Rajzszám: F-09-09
Részívelet:		Forgalomtechnikai helyszínrajz	
Tárgy:		Budapest, IX. ker. Üllői út - Volánbusz pu. Taxiállomás elhelyezése	
2310 Szigetesenművelés, Szabó utca 26/b Tel.: 06-20-9470-158, Fax.: 06-24-442-158		Datum: 2003. aug.	

A Budapest Főváros Főpolgármesteri Hivatala
 Közlekedési Ügyosztály - Forgalomtechnikai Állománytervezési Osztály
 módosításai: négy - kiegészítve: négy - módosítás
 gátló rendeltetésű: kiegészítve: négy - módosítás
 hozzájárulás 6 hónapig érvényes
 közúti nem közlekedési célú igénybevételek: a hozzájárulás
 igazodáson múlik, vagy a megadott feltételekkel szemben a
 városi Közlekedési Felügyelet részéről kérésre. A közlekedési
 azonos munkák megkezdése előtt a 312/1:73-as rendelet alapján
 FOVINFOPOL-111-es formán kell, a közlekedési megújításokról:
 3. 2004. SZEP - 6



Budapesti Közlekedési Rt.
 Fogalmi és Kereskedelmi Igazgatóság
 Közlekedési Főosztály
 Társasági Közlekedési
 Koordinációs Iroda
 2004. SZEP 02

2004. SZEP 16



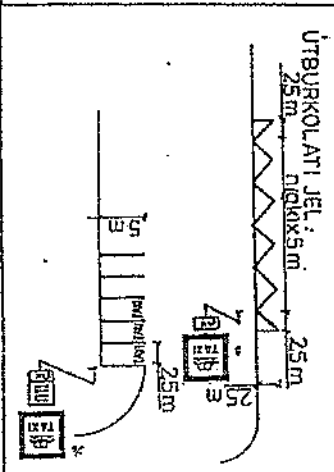
SOROKSÁRI ÚT

KVASSAY ÚT



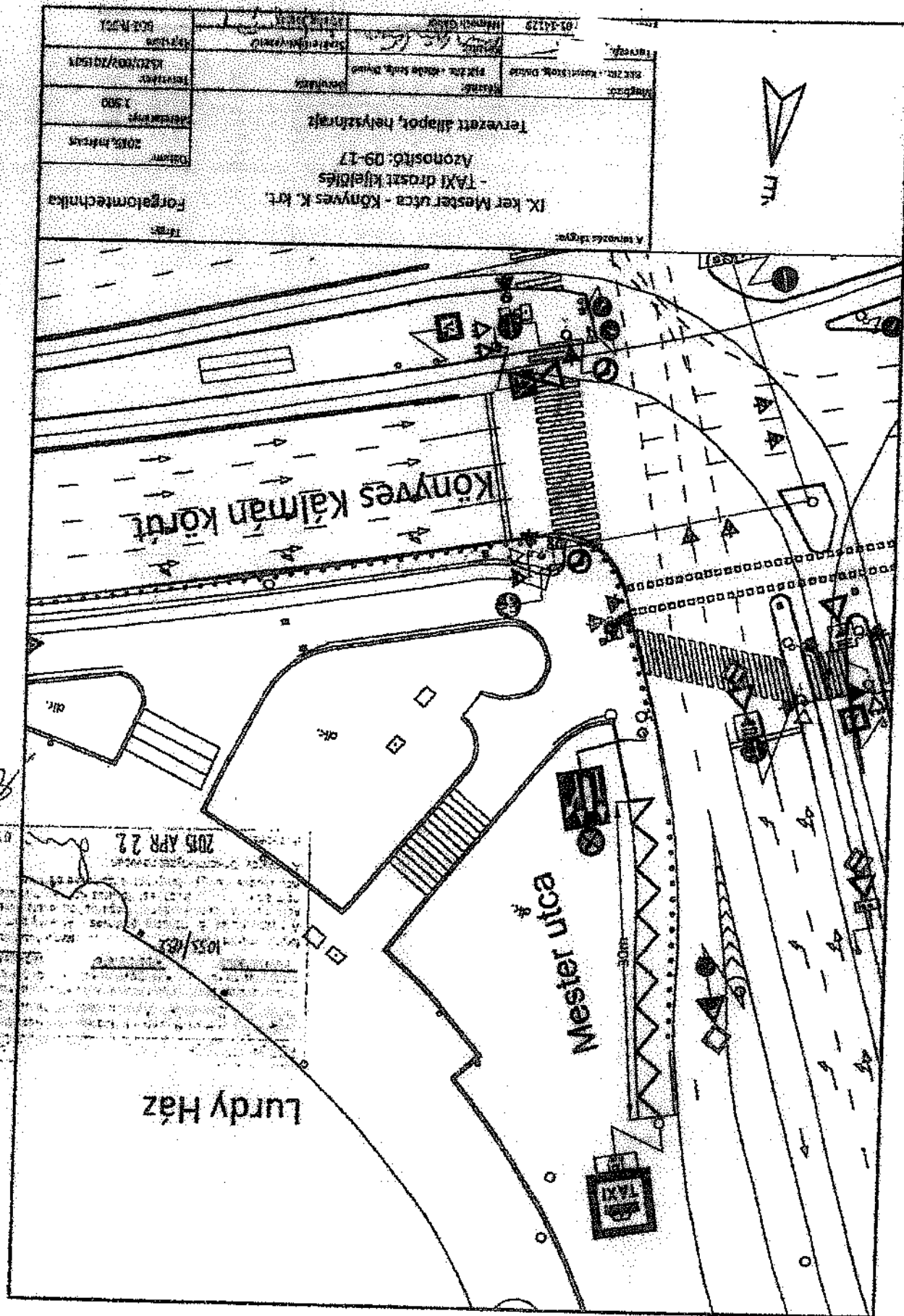
JELMAGYARÁZAT

- meglévő jelzőtábla:
- létesítendő jelzőtábla:
- megszüntetendő jelzőtábla:
- lelakorandó jelzőtábla:

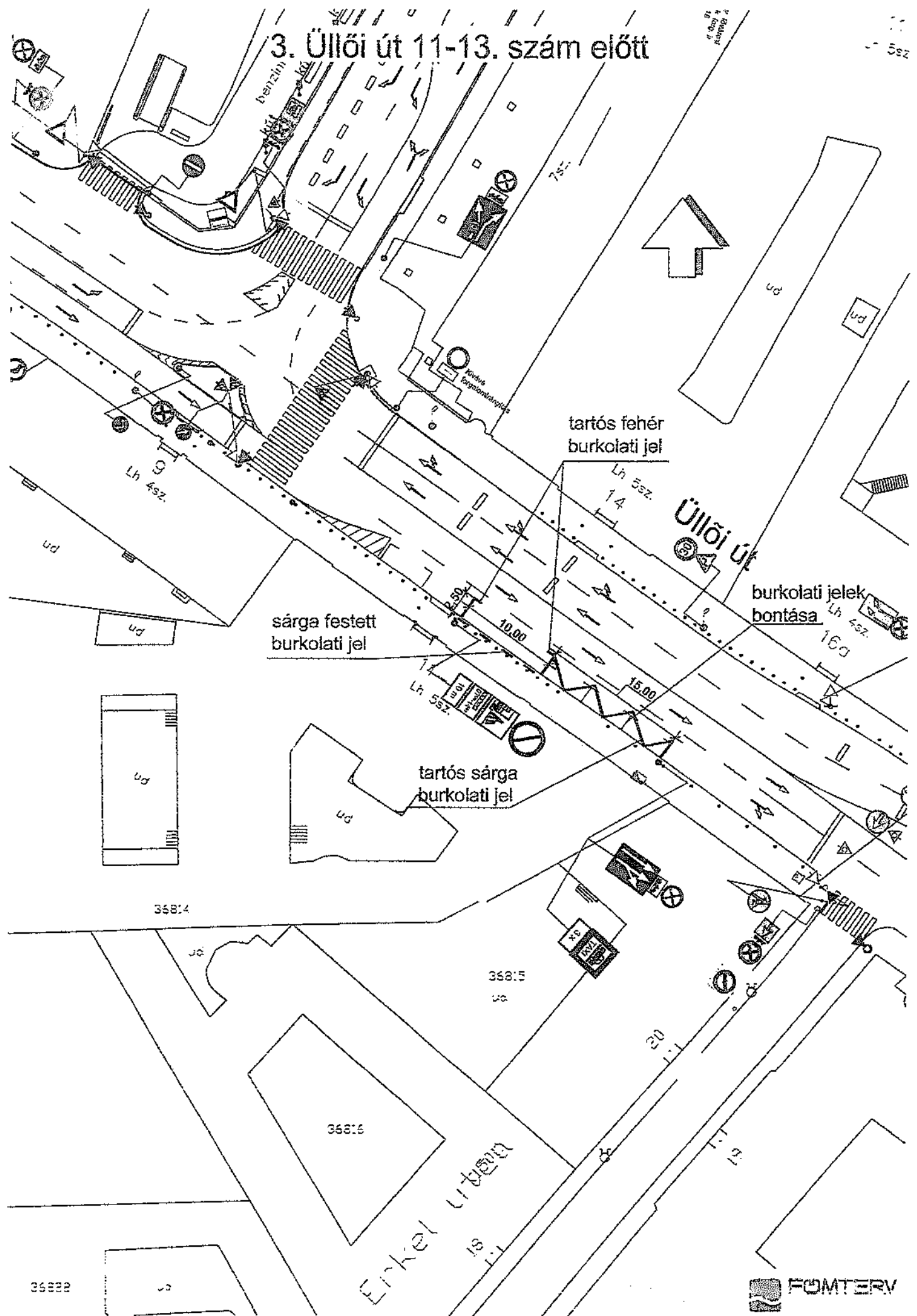


Megbízó:	TAXIALIOMAS Kft. (1016 Budapest, Krisztina körút 93-99.)
Tervező:	LIGHT POWER Kft. (2120 Dunakeszi, Szent István utca 1.)
Alkalmazás megnevezése:	Budapesti taxidrosztek kialakítása Forgalomtechnikai kivitelei terv
Költség megnevezése:	FORGALOMTECHNIKAI HELYSZÍNRAJZ
Tervező:	N
Dátum:	2001. január
Rajzsám:	F-09/10
Méretarány:	1 : 500

C9-17



3. Üllői út 11-13. szám előtt



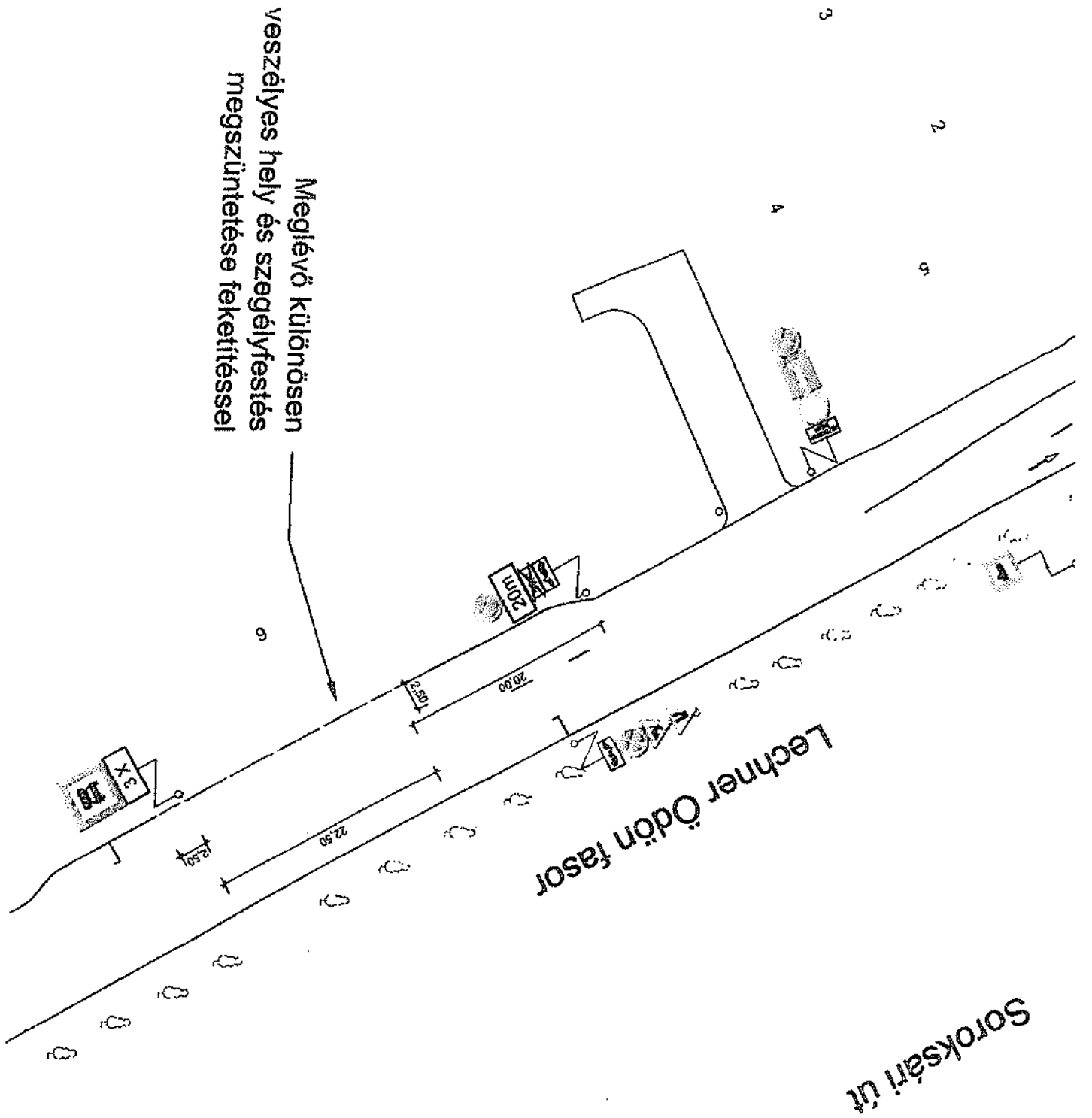
sárga festett burkolati jel

tartós fehér burkolati jel

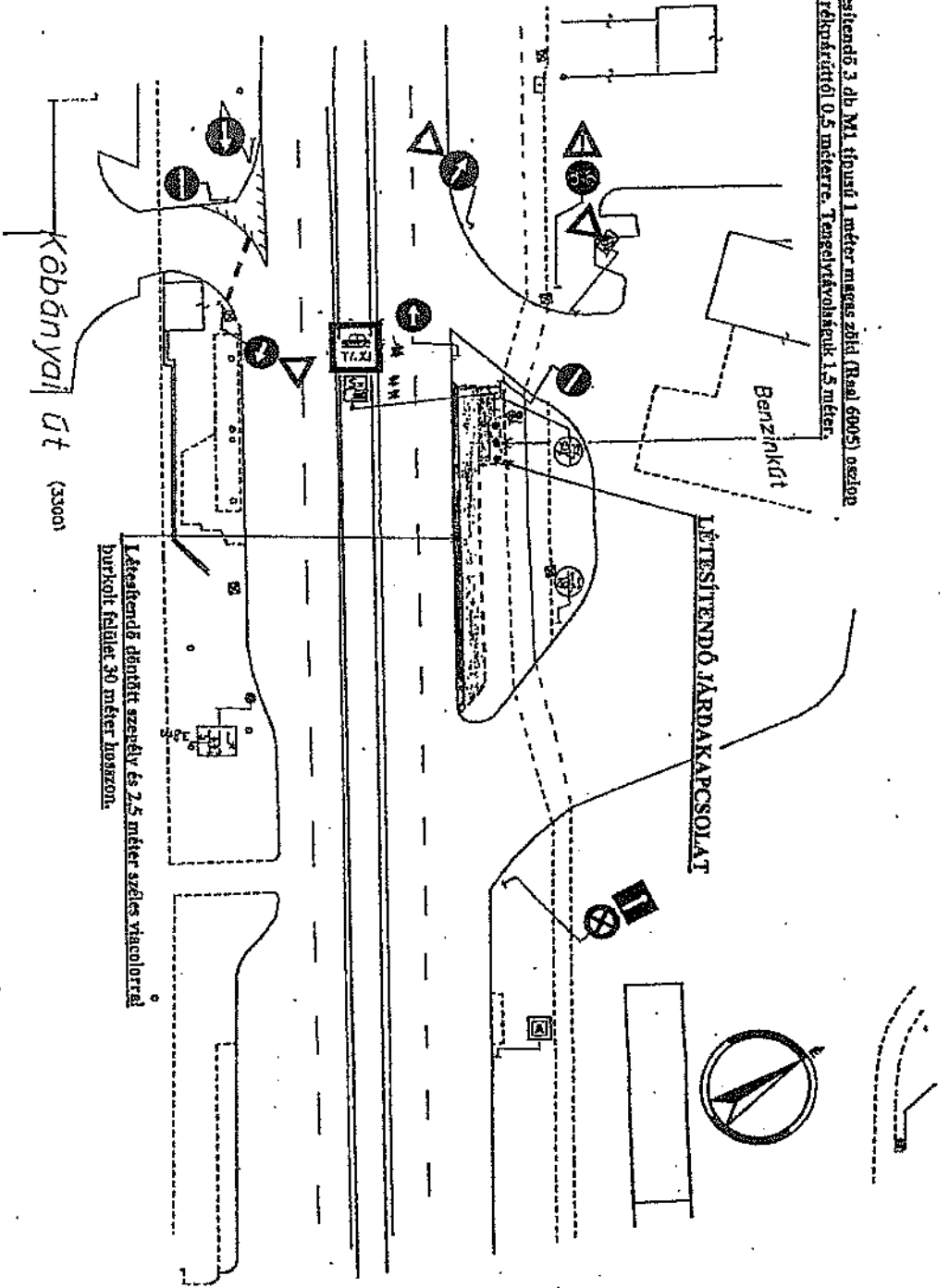
tartós sárga burkolati jel

burkolati jelek bontása

Meglévő különösen
veszélyes hely és szegélyfestés
megszüntetése feketítéssel



Létesítendő 3 db M1 típusú 1 méter magas szék (Raal 6005) oszlop a kerékpártűtől 0,5 méterre. Tengelytávolságuk 1,5 méter.

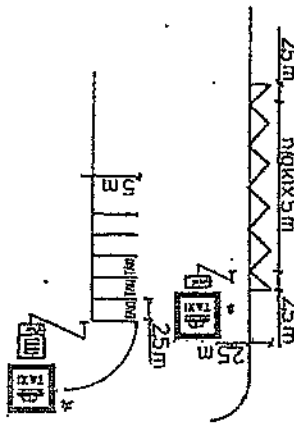


Létesítendő díjtűt szerszély és 2,5 méter széles járólorcra!
Dűrtűtől felülét 30 méter hosszban.

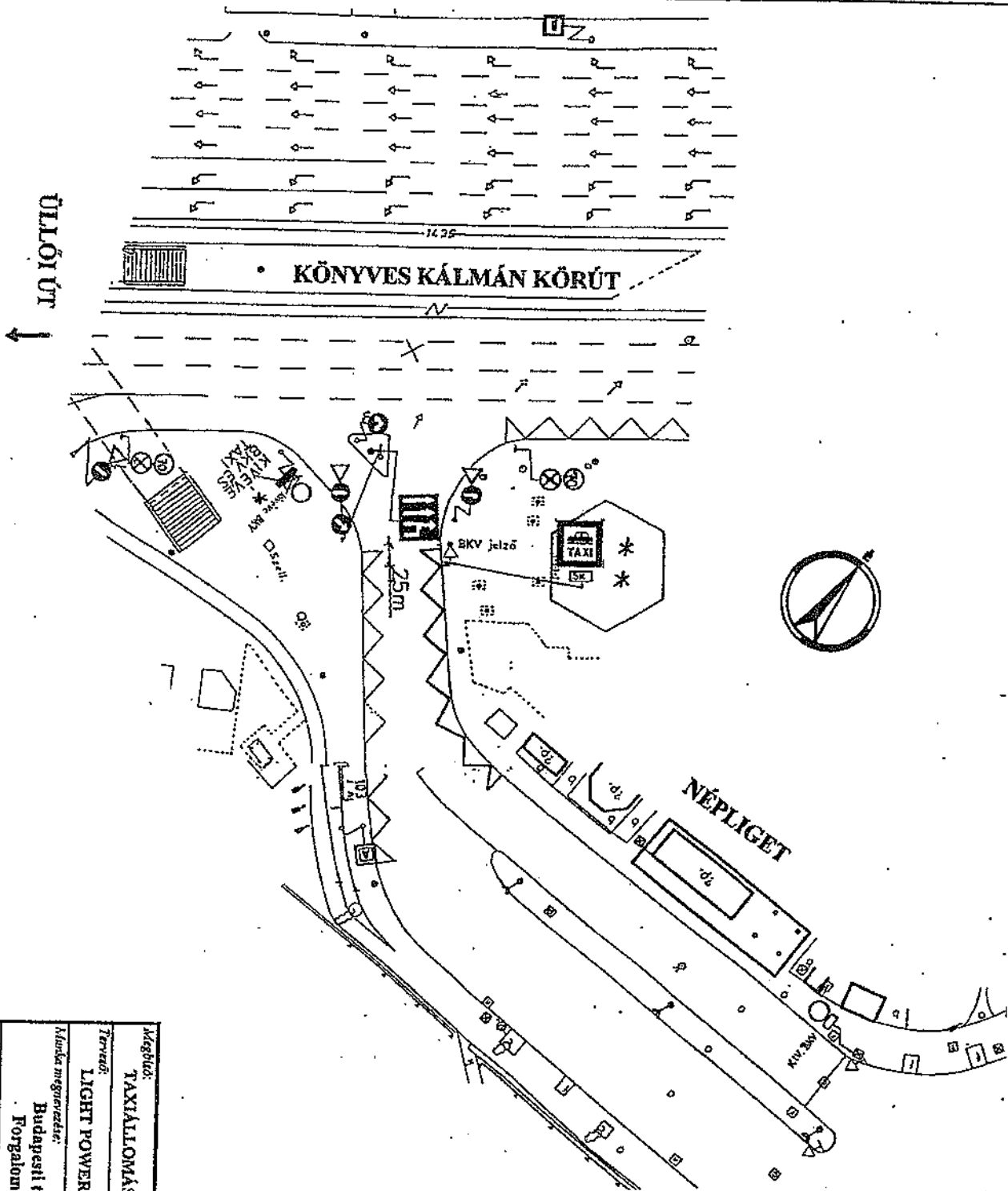
JELMAGYARÁZAT

- meglévő jelzőtábla:
- létesítendő jelzőtábla:
- megszüntetendő jelzőtábla:
- letakarandó jelzőtábla:

ÚTBURKOLATI JEL:

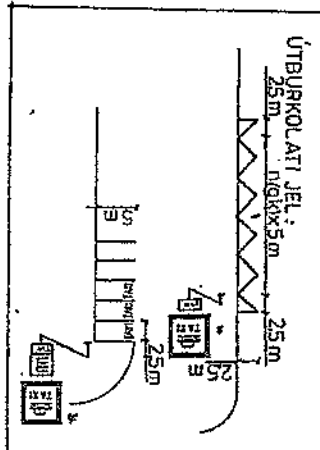


Megbízó:	TAXIALLOMAS Kft. (1016 Budapest, Krisztina körút 93-99.)	Dátum:	2001. január
Felvétel:	LIGHT POWER Kft. (2120 Dunakeszi, Szent István utca 1.)	Rajzszám:	F-10/01
Munka megnevezés:	Budapesti taxidrosztek kialakítása Forgalomtechnikai kivitelei terv	Adatrendség:	1 : 500
Rajz megnevezés:	FORGALOMTECHNIKAI HELYSZÍNRAJZ		
Tervező:			



JELMAGYARÁZAT

- meglévő jelzőtábla:
- létesítendő jelzőtábla:
- megszüntetendő jelzőtábla:
- letelekoraendő jelzőtábla:

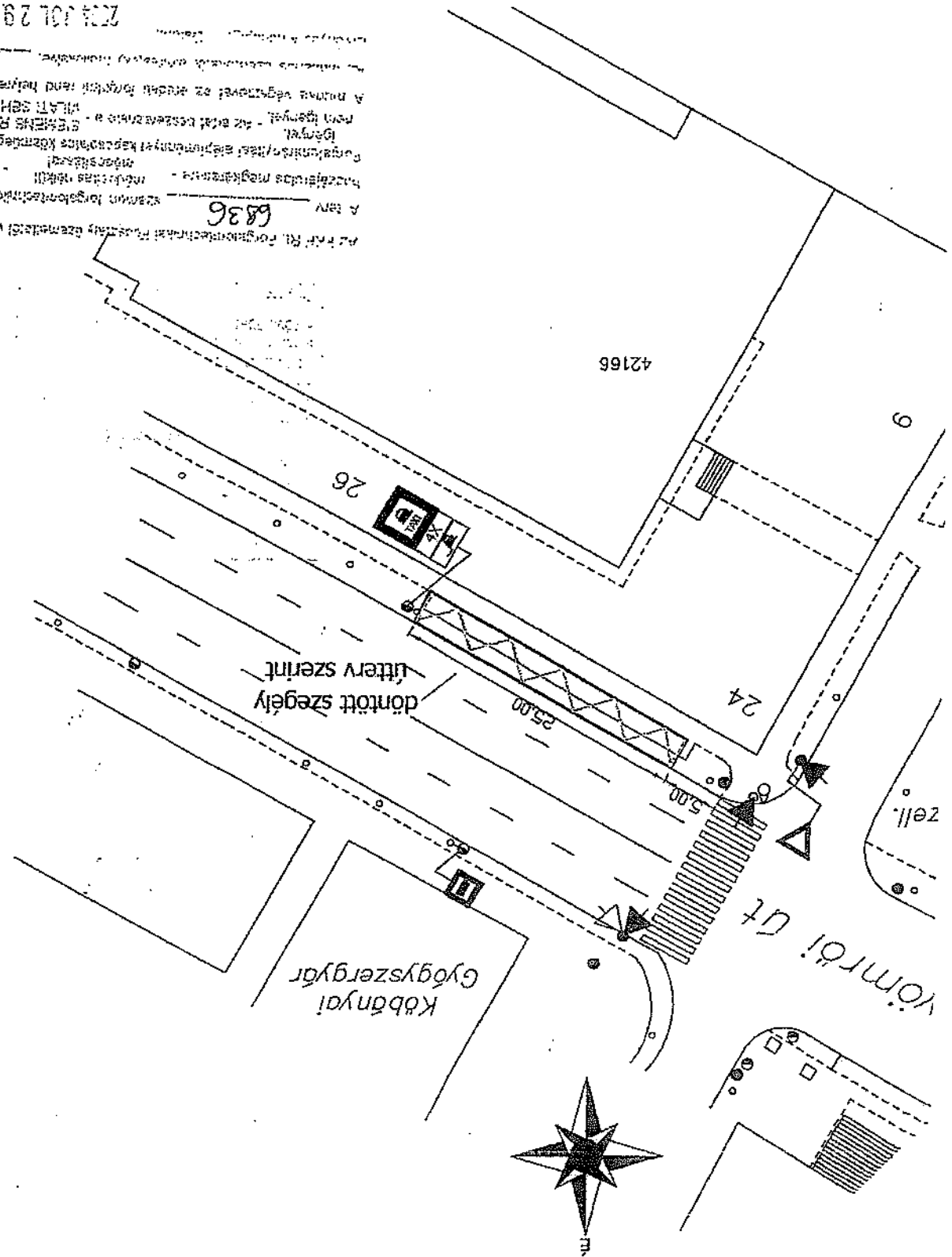


Aktívul:	TAXIÁLLOMÁS Kft. (1016 Budapest, Krisztina körút 93-99.)
Tervező:	LIGHT POWER Kft. (2120 Dunakeszi, Szent István utca 1.)
Alulírta megtervező:	Budapesti taxidrószerek kialakítása Forgalomtechnikai lévíteli terv
Dátum:	2001. január
Rajz megtervező:	FORGALOMTECHNIKAI HELYSZÍNJRAJZ
Tervező:	Fajszáma: F-10/07 Műtervszám: 1 : 500

Tervező: Mérlejárty: M 1:500	Rajzszám: F-10-08
Részrvelet: Forgalomtechnikai helyszínrajz	Dátum: 2004. július
Tárgy: Budapest, X. ker. Gyömrői út 24. Taxiállomás elhelyezése	
Road-Line Bt. 2310 Szigetszentmiklós, Szabó utca 26/b Tel.: 06-20-9470-158, Fax.: 06-24-442-158	

2004. JÚLIUS 29. *[Signature]*

Az RTK Rt. Forgalomtechnikai Részlegének adatai alapján készült a térkép. A térkép a forgalomtechnikai szempontok figyelembevételével készült. A térkép a forgalomtechnikai szempontok figyelembevételével készült. A térkép a forgalomtechnikai szempontok figyelembevételével készült.



FORGALOMTECHNIKAI KÉZJÁRULÁS
 Budapesti Főiskola Építészeti Hivatal
 Készítési Úgyosztály, Topográfiai Osztály
 módosítás nélküli kiadvány
 méretarány: 1:500
 A hozzájárulás a honlapra történő közzététel céljára engedélyezett. A képek nem közzétehetőek. A honlapra történő közzététel céljára engedélyezett. A képek nem közzétehetőek. A honlapra történő közzététel céljára engedélyezett. A képek nem közzétehetőek.

Károlyi Fügyes u.

Bécs-Wien, BALATON
 CITADELLA

Helyszínrajz III.
 Helyszínrajz IV.

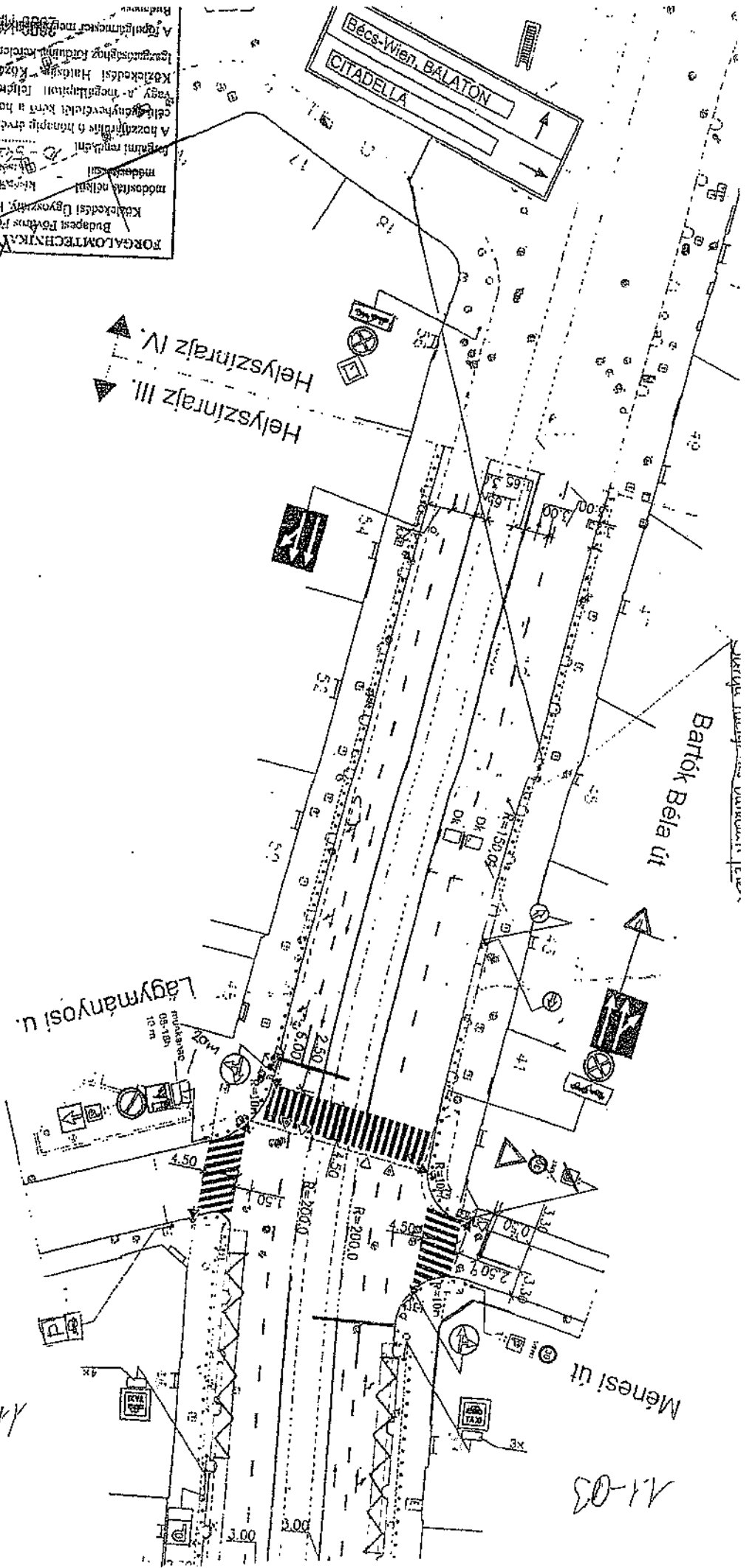
Lágymányosi u.

Bartók Béla út

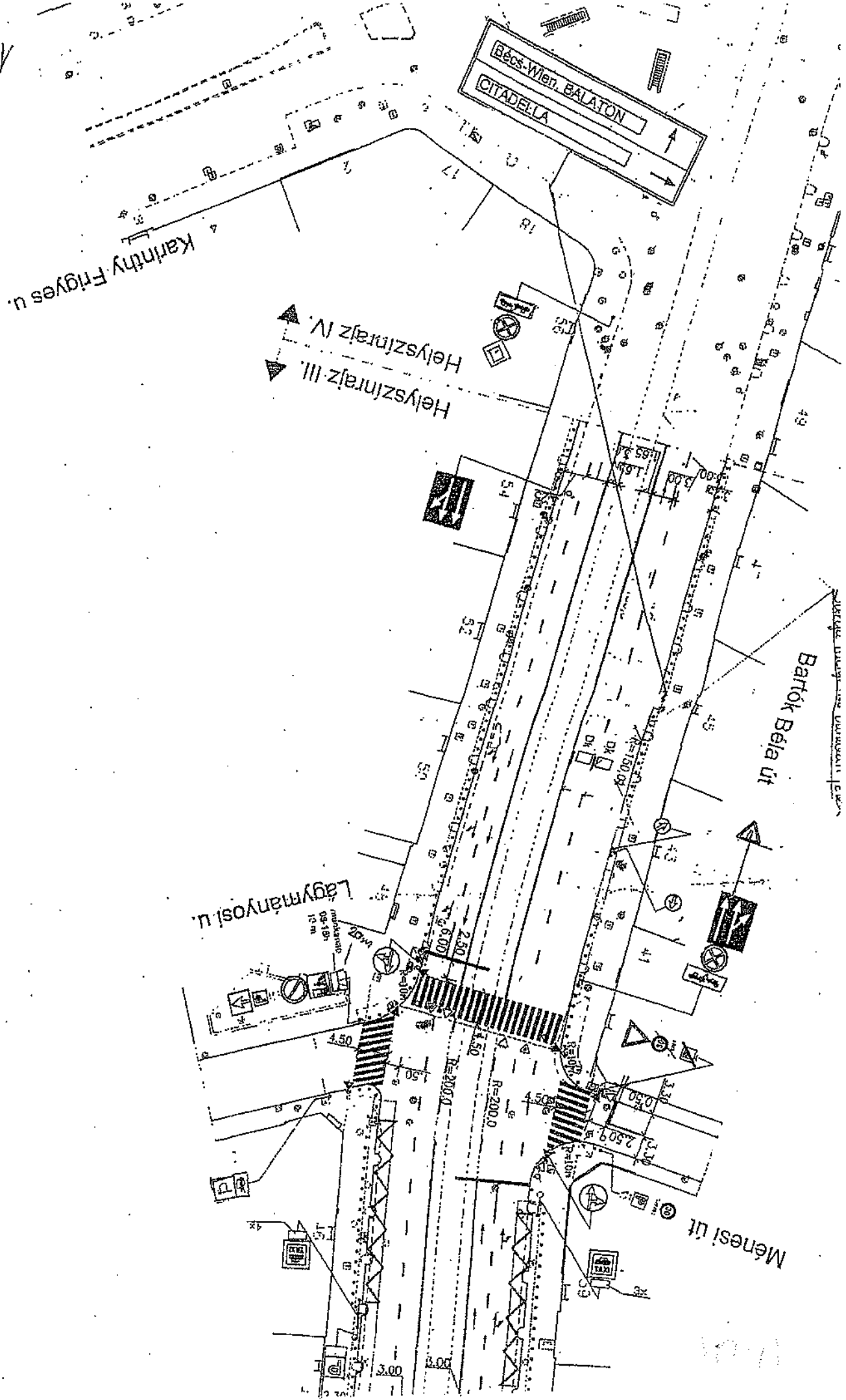
Menesi út

40-11

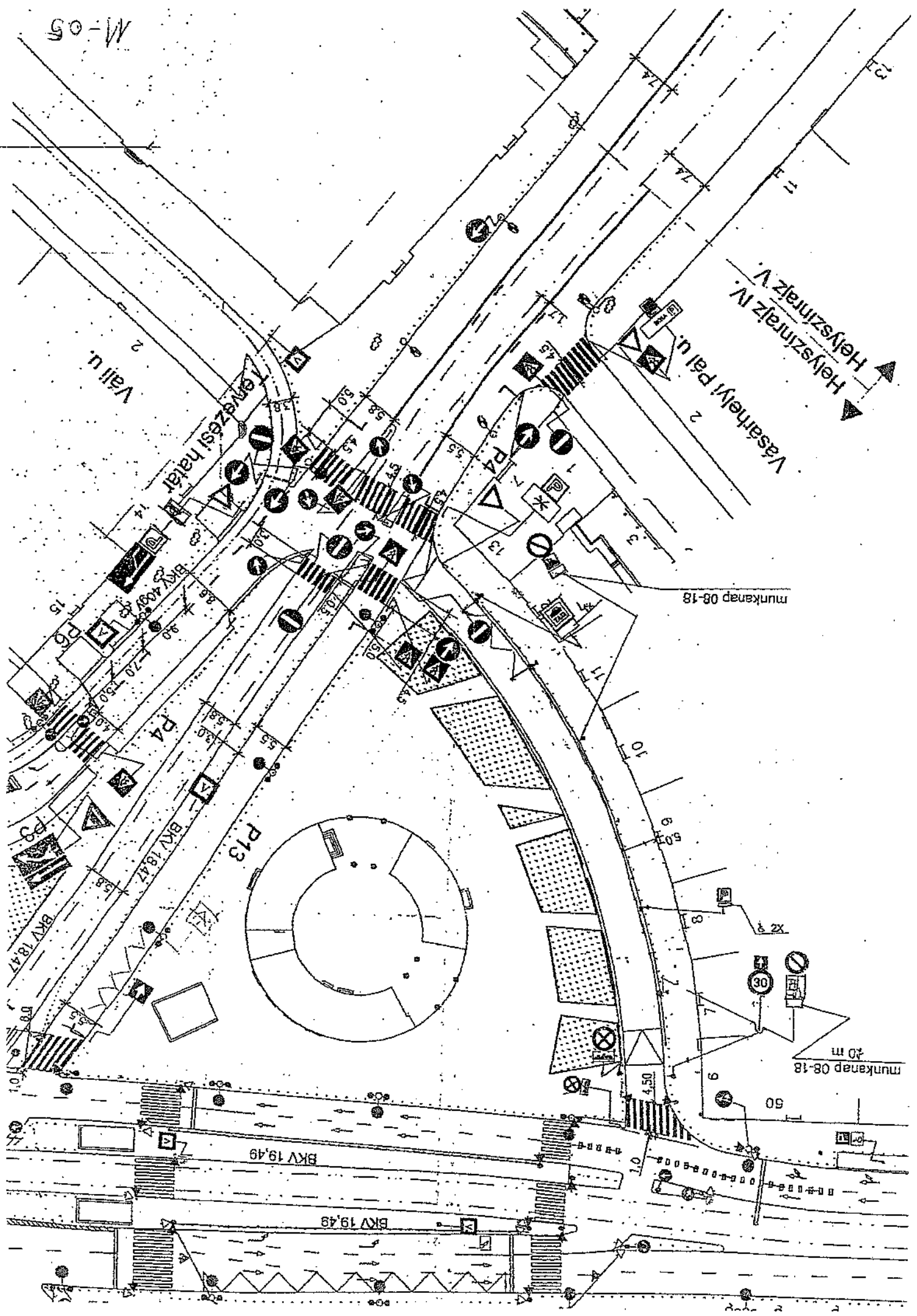
41-03



11-01



M-05



munkanap 08-18

munkanap 08-18

BKV 19.49

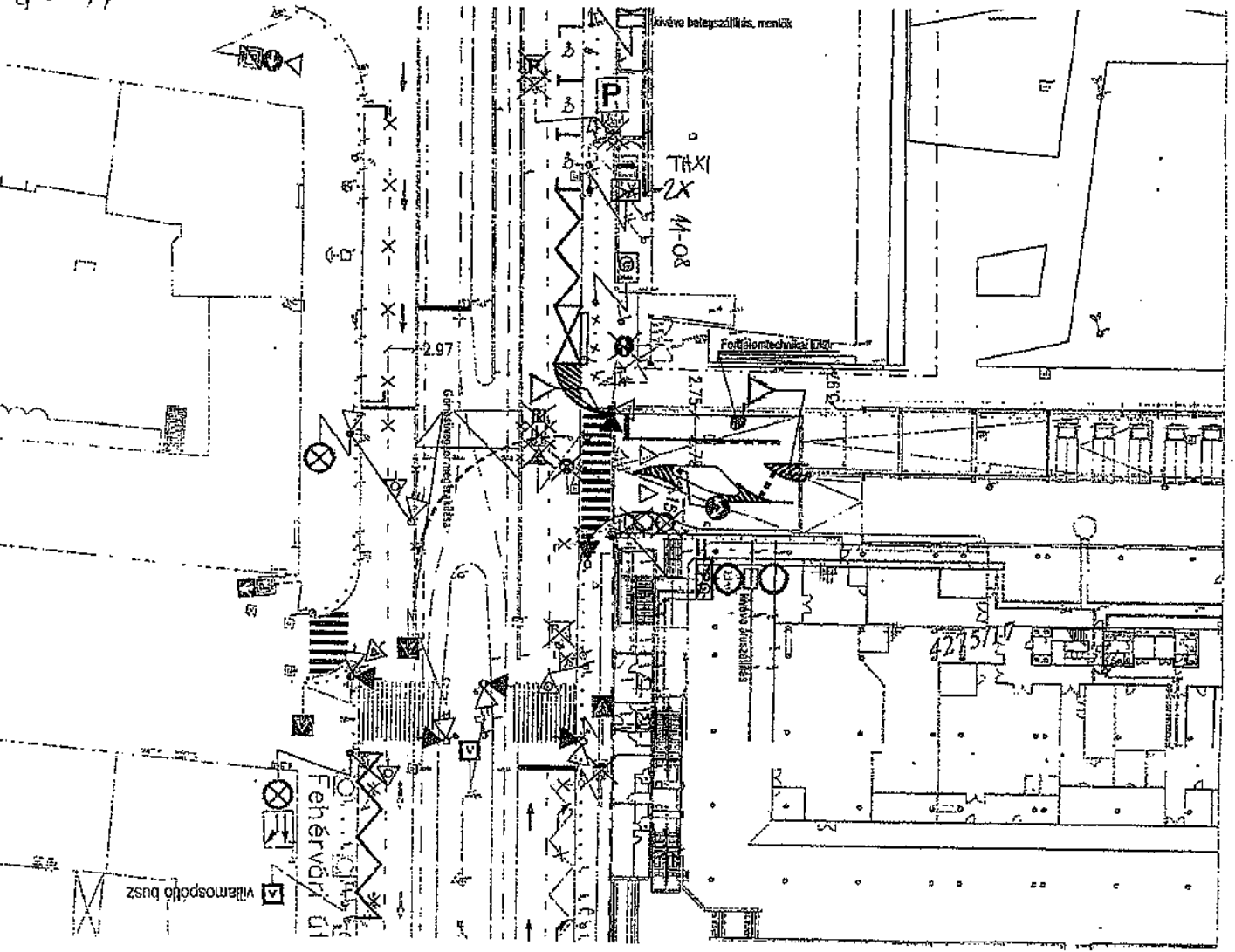
BKV 19.48

Vall u.

Lepkezesi hater.

Helyszírajz V.
Helyszírajz IV.
Vasárhegyi Pál u.

11-08



Jelmagyarázat

Meglévő Tervezett



Burkolati jel *burkolati jel*

ZEN 11.1.22

KÖZLEKEDÉS

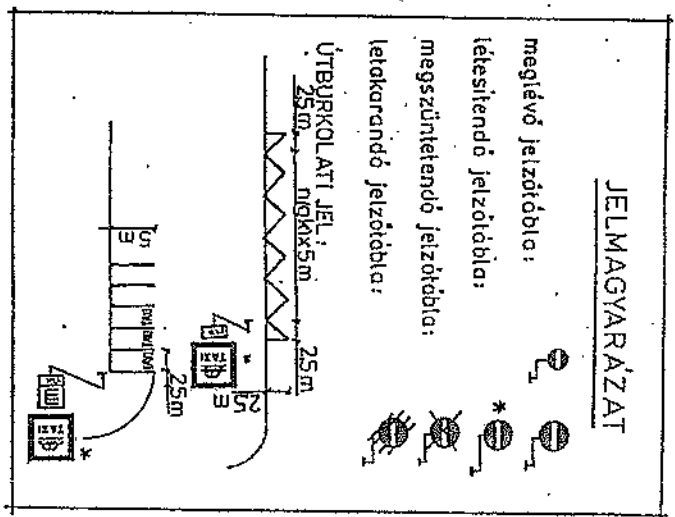
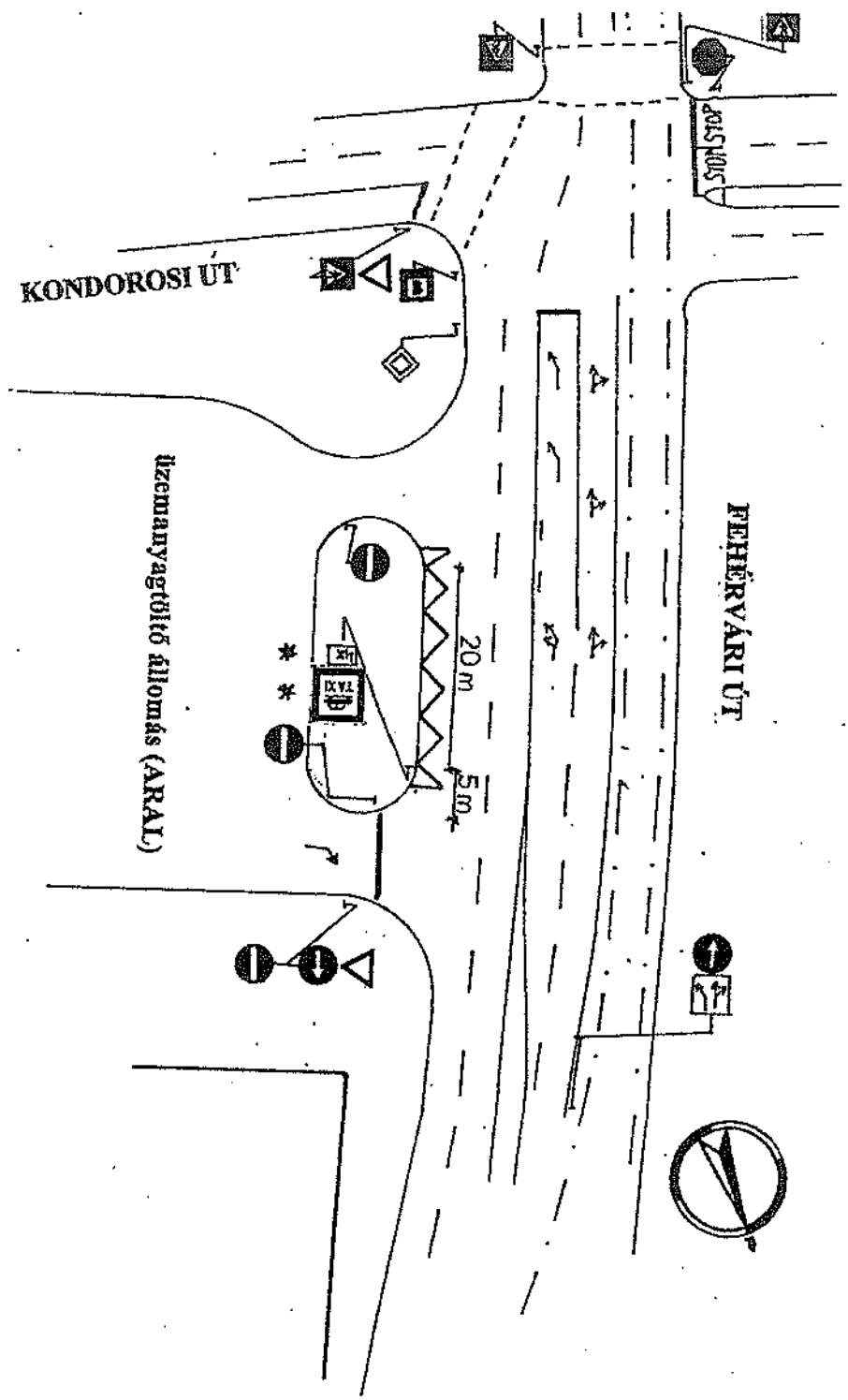
1052 Budapest V., Bécsi ú. 5.
 Levélcím: 1364 Budapest, Pf.: 262
 Telefon: 233-2000, 235-2010 Fax: 235-2011
 E-mail: ut@kozlekedes.hu Web oldal: www.kozlekedes.hu

OT- ÉS VASÚTTERVEZÉSI IRODA

PROJEKT:	2009.05.20
MEGRENDEZŐ:	Buda Projekt Ingatlanmenedzsment Kft. Buda Projekt Ingatlanmenedzsment Kft. Buda Projekt Ingatlanmenedzsment Kft.
A MEGRENDEZŐS TÁRSASÁG:	Bp. XI. ker. Szeleka Tomb beépítéséhez kapcsolódó közlekedéstervezési munkák Egyesített engedélyezési és kiváltó terv (A BFEH Kézi Út, Forgalmotechnikai Ato. hozzájárulásának (szám: 1064-402009) alapján módosított, és a 2009.04.18-án jóváhagyott engedélykomplexus kiváltó terv) Fehérvári út
TERVEZŐ:	FORGALOMTECHNIKA
FELELŐS TERVEZŐ:	ELLENŐR:
RODATERVEZŐ:	ÜGYVEZETÉS:

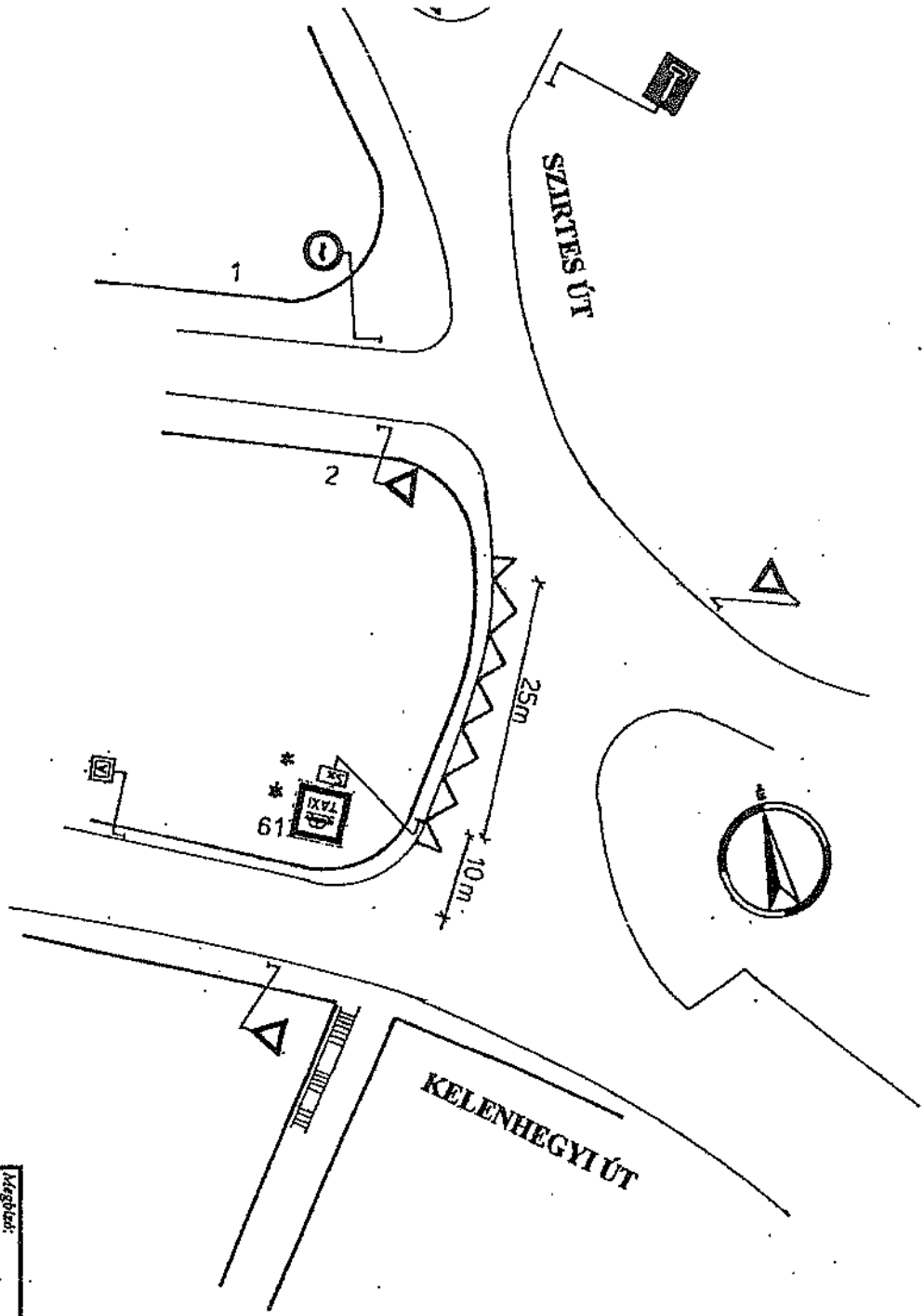
En a terv az Államvédelmi Kft. szociális tulajdona, melynek védelmi jogszabályi háttérrel rendelkezik. Felhasználása, másolás, terjesztése jogszabályok szerinti korlátozott körben lehetséges.

11

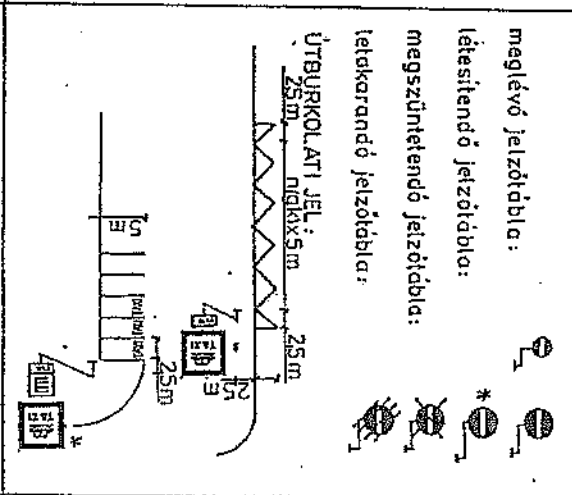


Kedvezményezett:	TAKYÁLLÓMÁS Kft. (1016 Budapest, Krisztina körút 93-99)
Tervező:	LIGHT POWER Kft. (2120 Dunakeszi, Szent István utca 1.)
Állomány megnevezése:	Budapesti taxidroszterek kialakítása Forgalomtechnikai kivitelezési terv
Dátum:	2001. január
Rajz megnevezése:	FORGALOMTECHNIKAI HELYSZÍNRAJZ
Rajzszám:	F-11/12
Tervező:	Műteremtér: 1:500

11-11

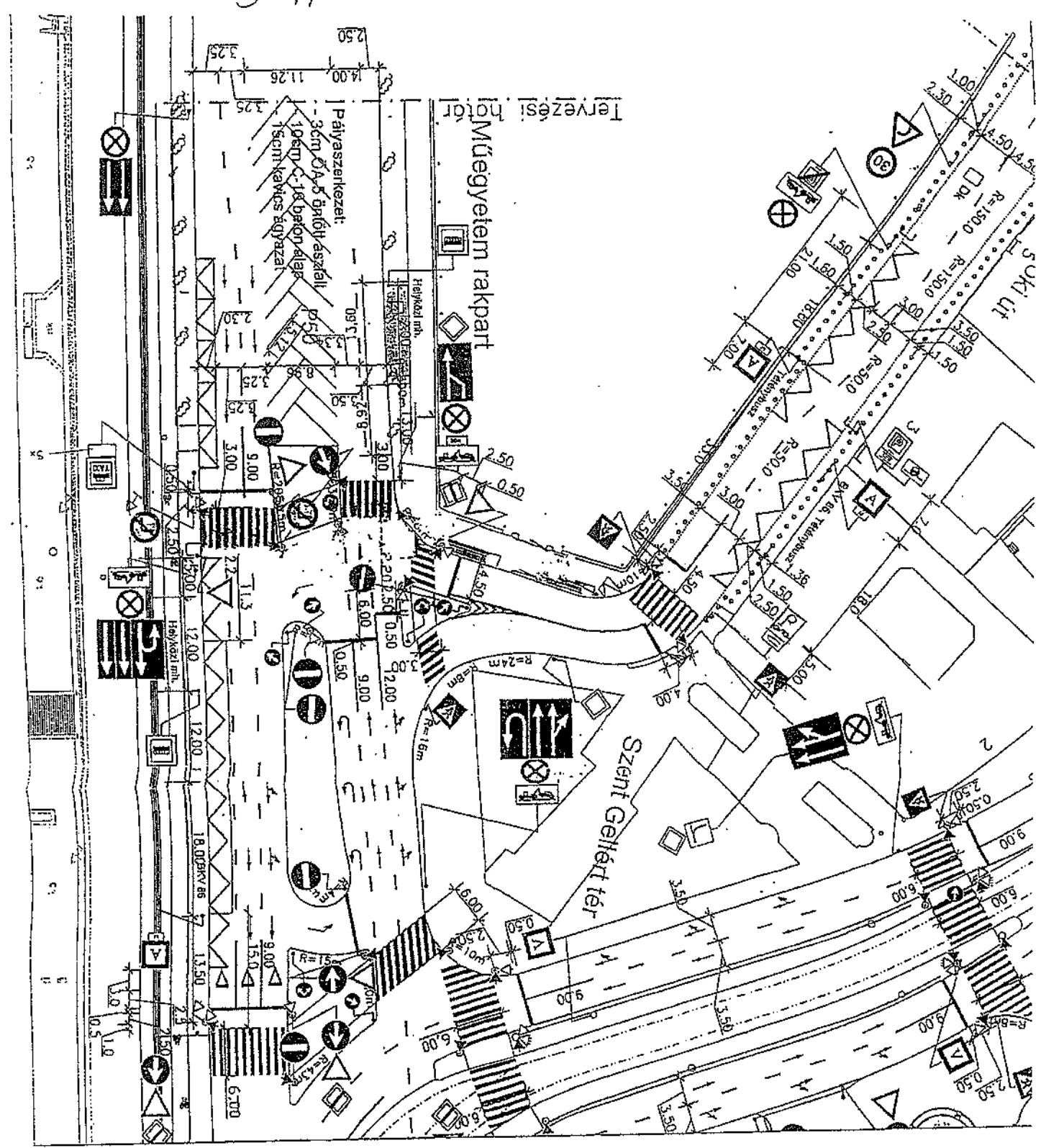


JELMAGYARÁZAT



Megnevezés:	TAXIKÁLLOMÁS KÖR (1016 Budapest, Krisztina körút 93-99.)
Tervező:	LIGHT POWER Kft. (2120 Dunakeszi, Szent István utca 1.)
Ábrák megnevezése:	Budapesti taxidrosztrók kialakítása Forgalomtechnikai kivitelezés
Készítéskor:	FORGALOMTECHNIKAI HELYSZÍNRAJZ
Dátum:	2001. január
Készítő:	F-11/15
Méretarány:	1 : 500

11-16



Megvalósítási Terv

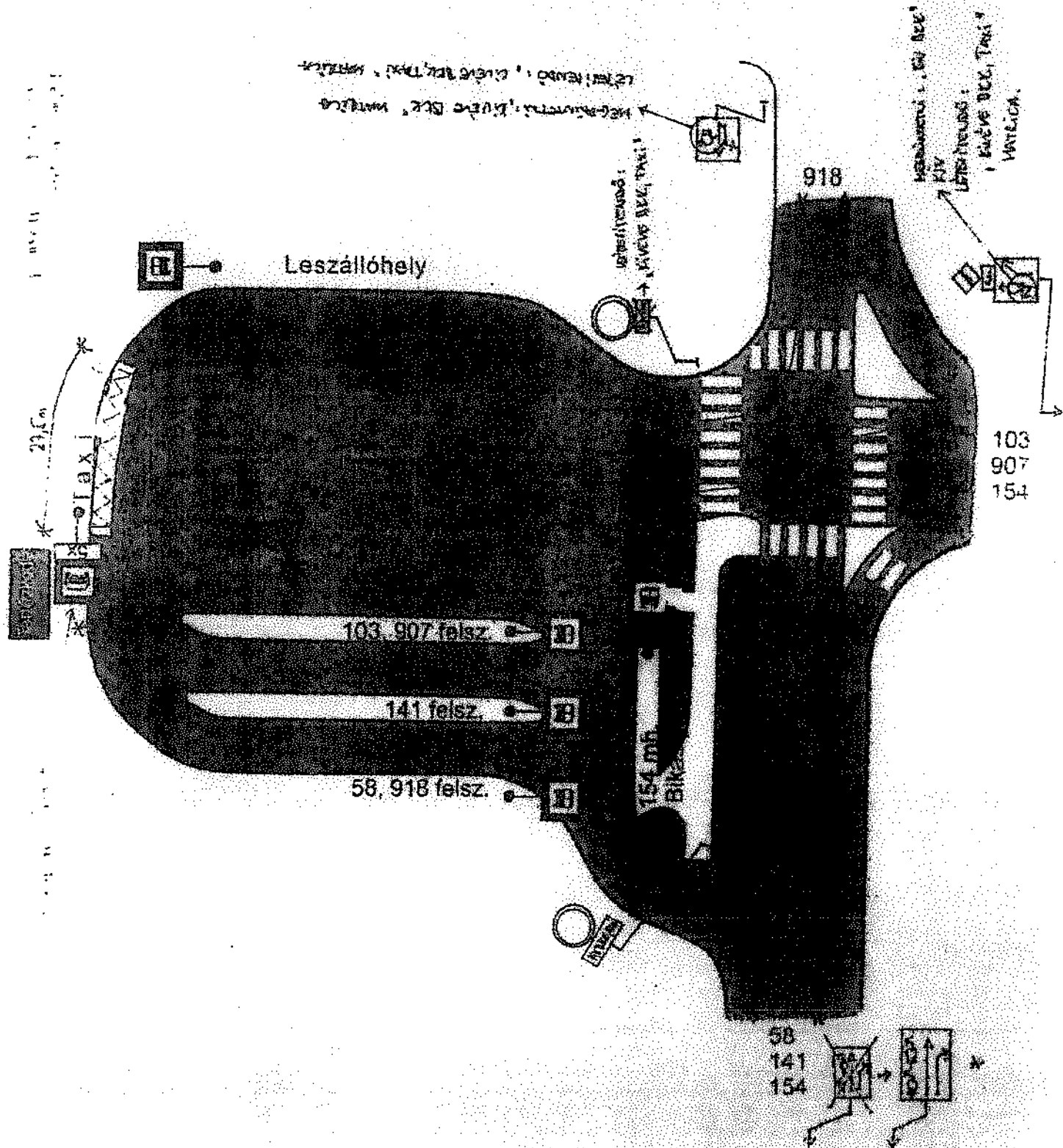
Magyar Plastroute Kft.

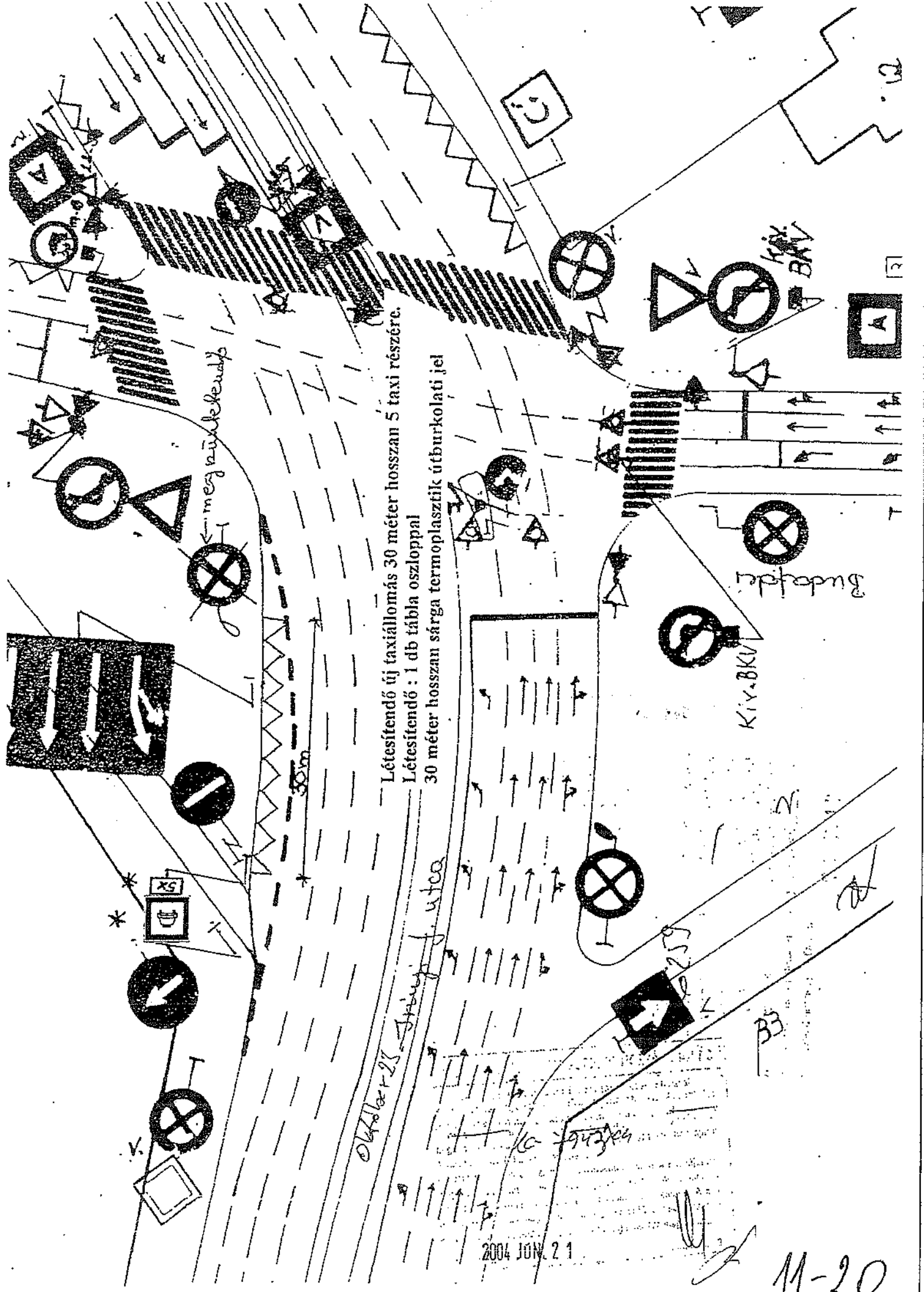
Datum:
 Aláírás:
 Xozse

FORGALMI FELHÁZSÍTLÓI TERV RÖZSÉKÍRÉSSEL
 A forgalmi felházsítási és forgalmi szabványok szerinti tervezés
 a Magyar Plastroute Kft. által készített. A forgalmi felházsítási és forgalmi szabványok szerinti tervezés
 a Magyar Plastroute Kft. által készített. A forgalmi felházsítási és forgalmi szabványok szerinti tervezés
 a Magyar Plastroute Kft. által készített. A forgalmi felházsítási és forgalmi szabványok szerinti tervezés

ELŐTÉRMEK
 1. Tervezési rajtör
 2. Tervezési rajtör
 3. Tervezési rajtör

Kelenföld vasútállomás M (Etele tér) autóbusz végállomás forgalmi rendje





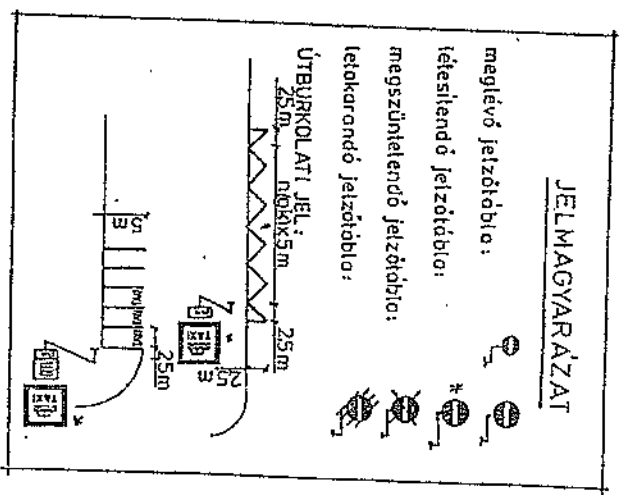
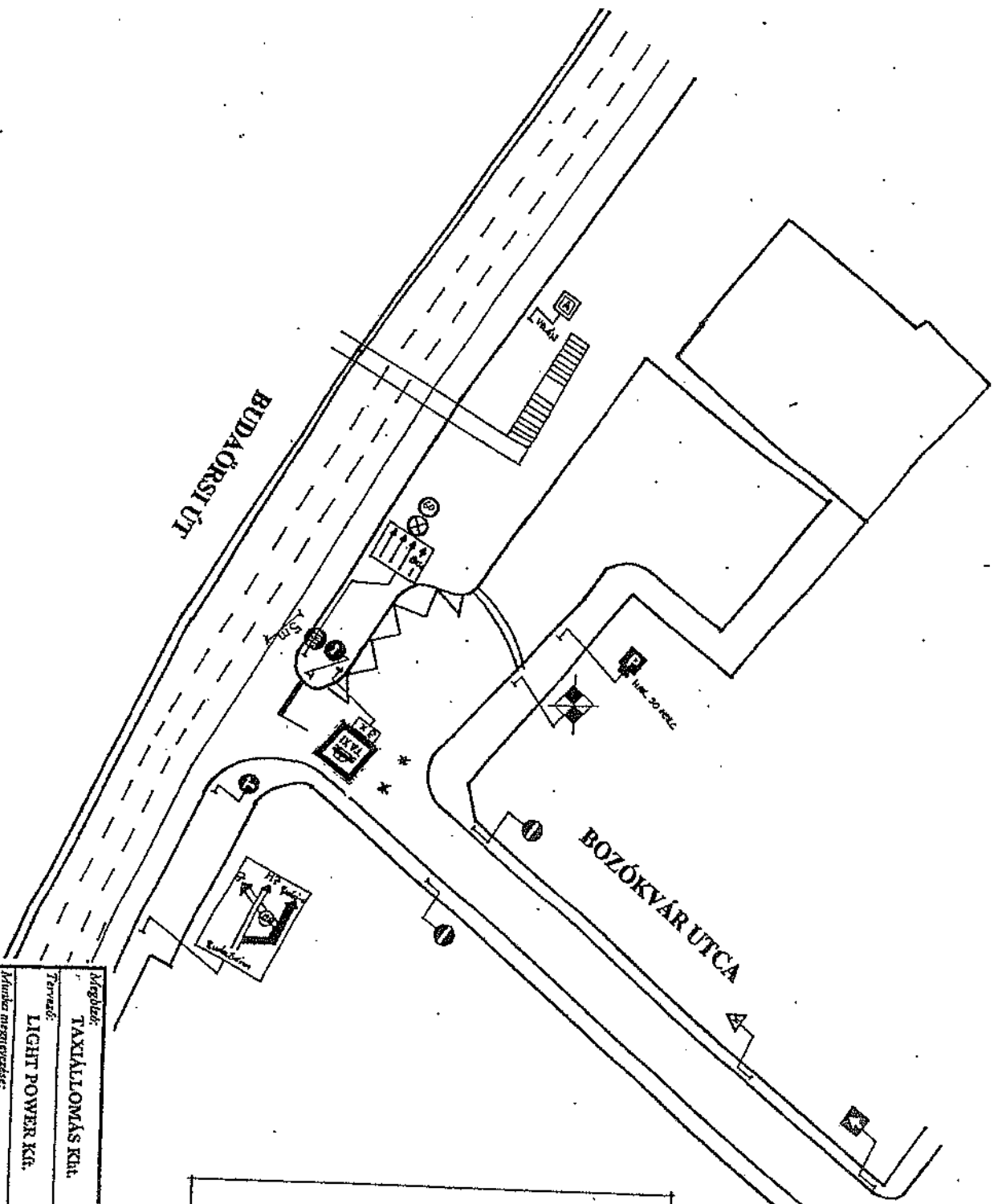
Létesítendő új taxiállomás 30 méter hosszan 5 taxi részére.
 Létesítendő: 1 db tábla oszloppal
 30 méter hosszan sárga termoplasztik útburkolati jel

Budapest

Kiv. BKV

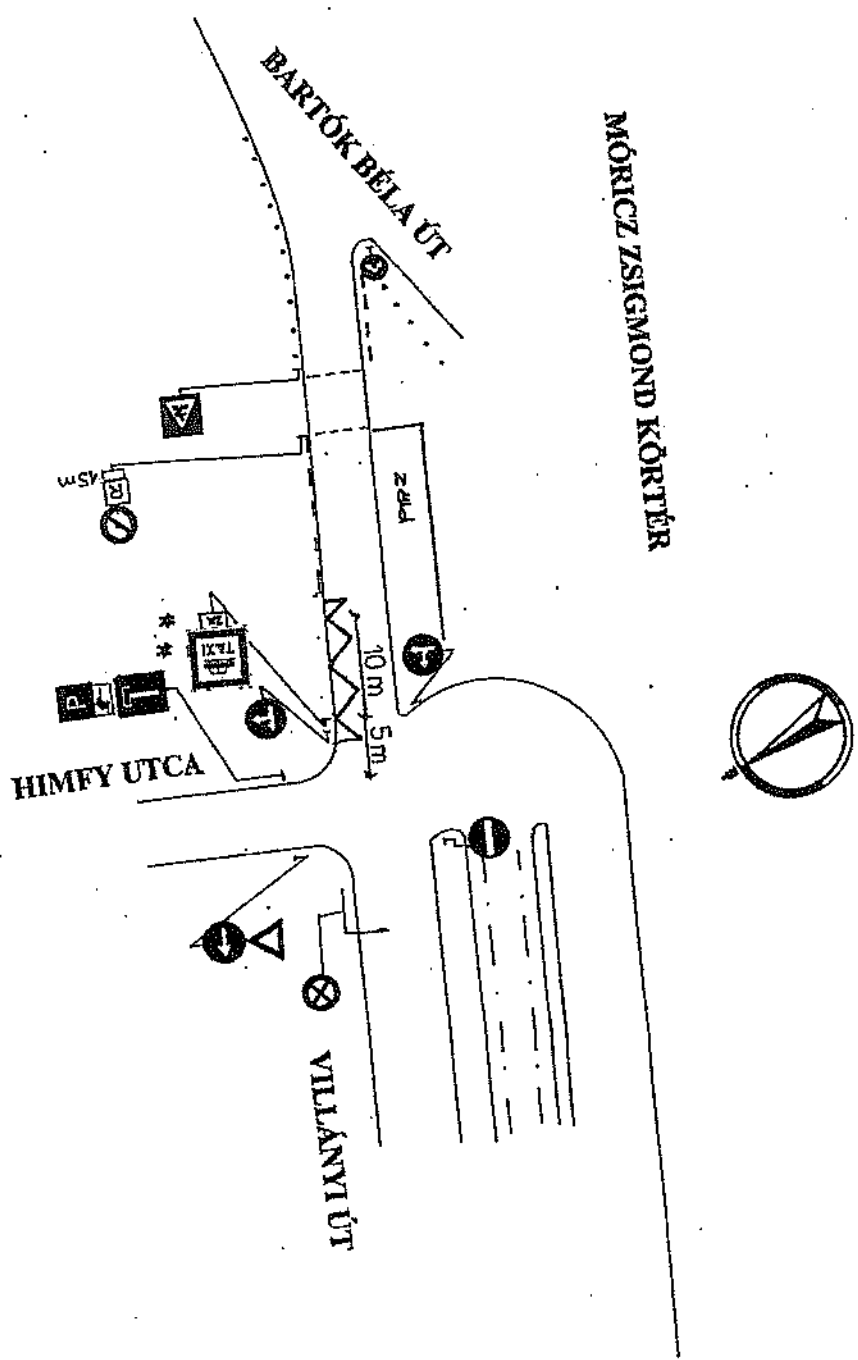
2004 JUN. 21

11-20



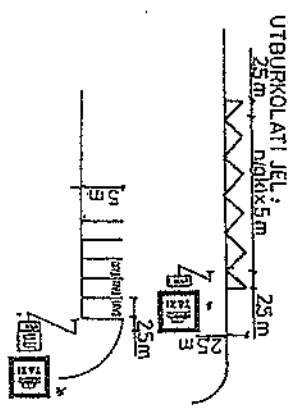
Megbízó:	TAXIÁLLOMÁS Kft.	(1016 Budapest, Krisztina körút 93-99.)
Tervező:	LIGHT POWER Kft.	(2120 Dunakeszi, Szent István utca 1.)
Művészi megtervezés:	Budapesti taxidrózsjók kialakítása Forgalomtechnikai kivitelezés	
Költséghozzájárulás:	FORGALOMTECHNIKAI HELYSZÍNRAJZ	Dátum: 2001. január
Tervező:		Rajzszám: E-447/2.1
		Méretarány: 1 : 500

MÓRICZ ZSIGMOND KÖRTER



JELMAGYARÁZAT

- meglévő jelzőlámpa:
- * létesítendő jelzőlámpa:
- megszüntetendő jelzőlámpa:
- lelektorandó jelzőlámpa:




Megbízó:	TAXIÁLLOMÁS KFT. (1016 Budapest, Királynai kerület 93-99.)	
Tervező:	LIGHT POWER KA. (2120 Dunakeszi, Szent István utca 1.)	
Adatbázis megnevezése:	Budapesti taxidruszterek kialakítása Forgalomtechnikai kivitelezési terv	Dátum: 2001. január
Rajz megnevezése:	FORGALOMTECHNIKAI HELYSZÍNRAJZ	Rajzszerkesztő: F-11/24
Tervező:		Méretarány: 1 : 500

11-25

HENGERMALOM UTCA



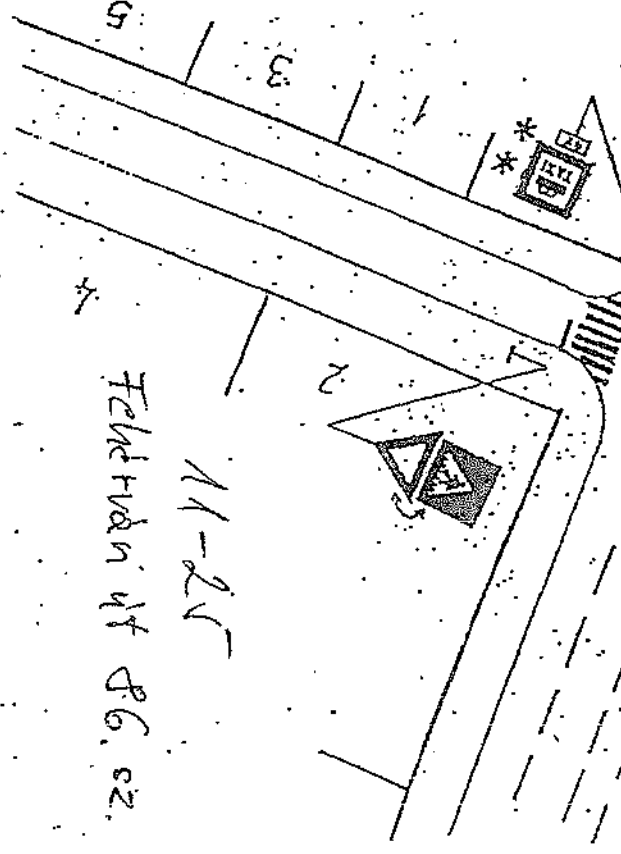
2007 OKT. 24



Azonosító: 8298
 Szám: 2307 OKT 13
 Dátum: 2007 OKT 13
 R

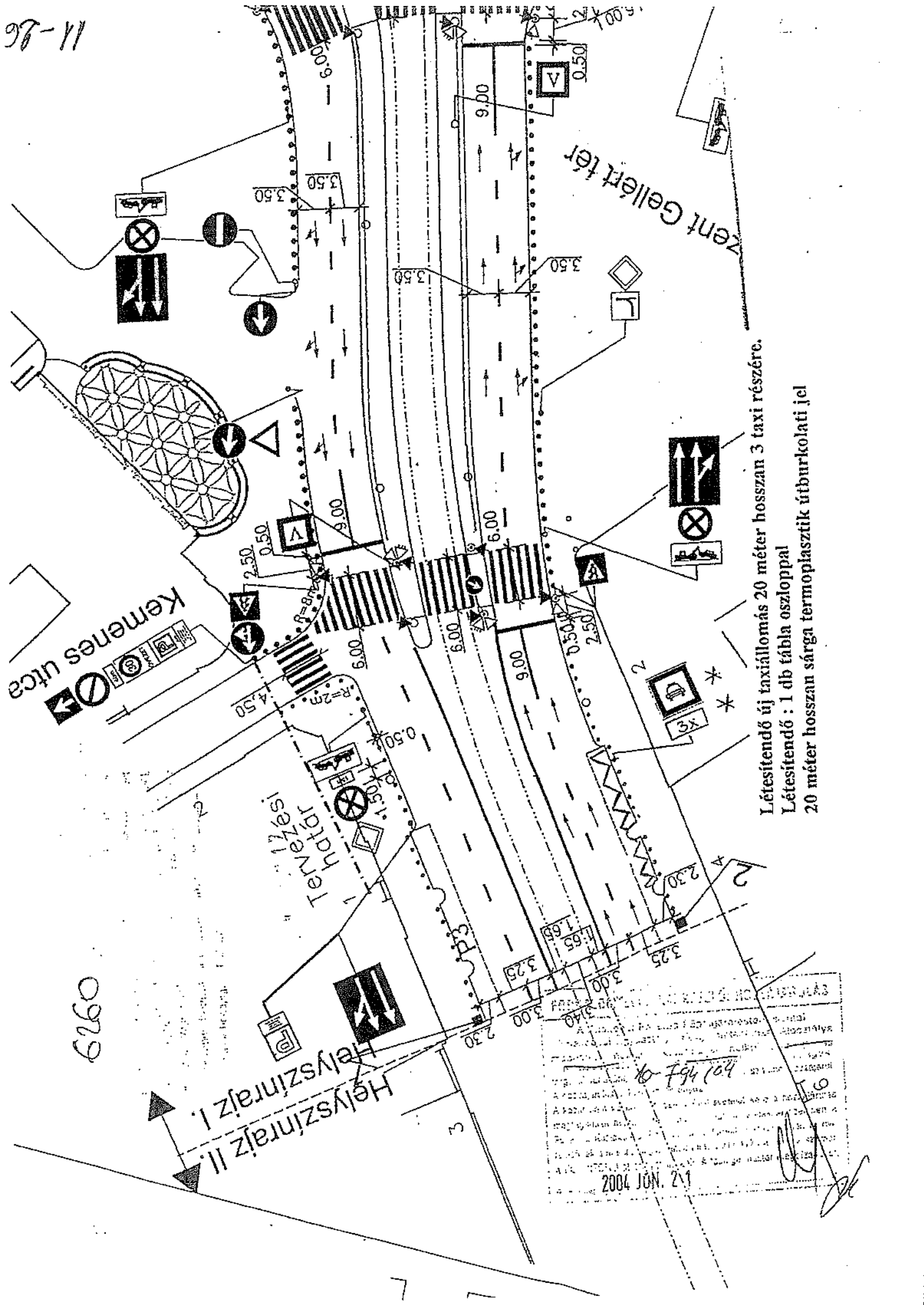
JELMAGYARÁZAT

- meglévő jelzőtábla:
- létesítendő jelzőtábla:
- megszüntetendő jelzőtábla:
- lelakrandó jelzőtábla:
- ÚTBURKOLATI JEL:
- 25m. díkvíz:
- 25m. díkvíz:
- 25m. díkvíz:



11-25
 FELTÁRNÓ UT 86. sz.

11-56



Keményes utca

Zent Gellert tér

Létesítendő új taxiállomás 20 méter hosszán 3 taxi részére.
 Létesítendő : 1 db fábla oszloppal
 20 méter hosszán sárga termoplasztik útburkolati jel

0929

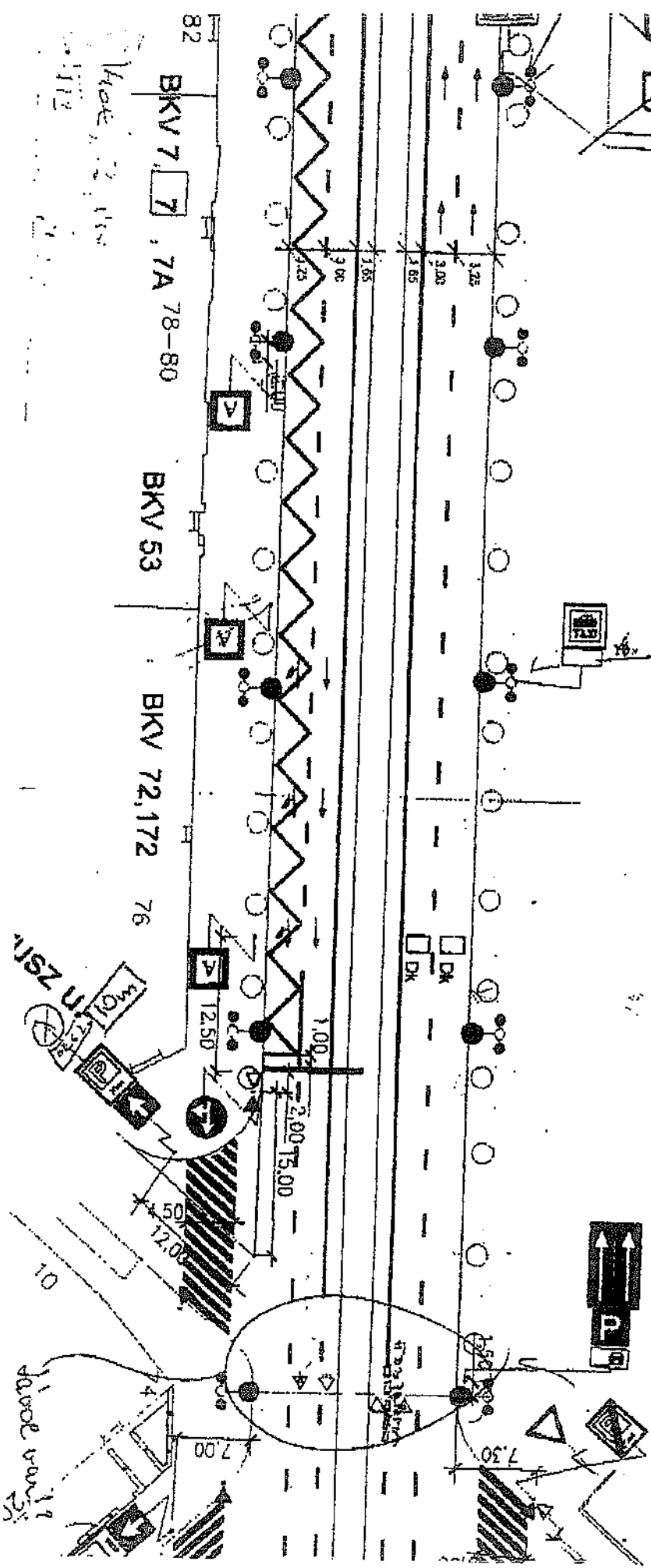
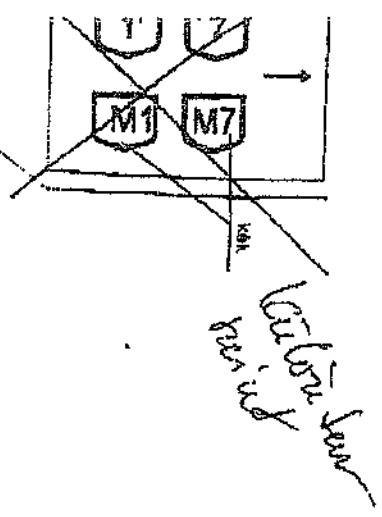
Helyszínrajz I.
 Helyszínrajz II.

2004 JÚN. 21
 10 Fgk 704
 [Signature]

oszlop	.	..	x	
jelzőlámpa	Δ	△	⊗	▨

11-29

Bartók Béla u.





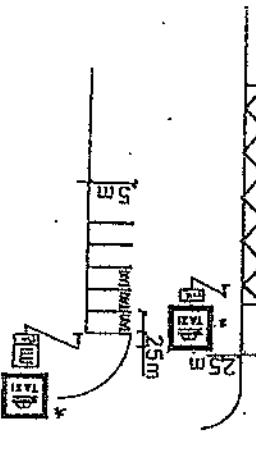
BUDAÖRSI ÚT

FEHÉRLŐ UTCA

JELMAGYARÁZAT

- eglévő jelzőtábla:
- tesztendő jelzőtábla:
- egészünetendő jelzőtábla:
- takarandó jelzőtábla:

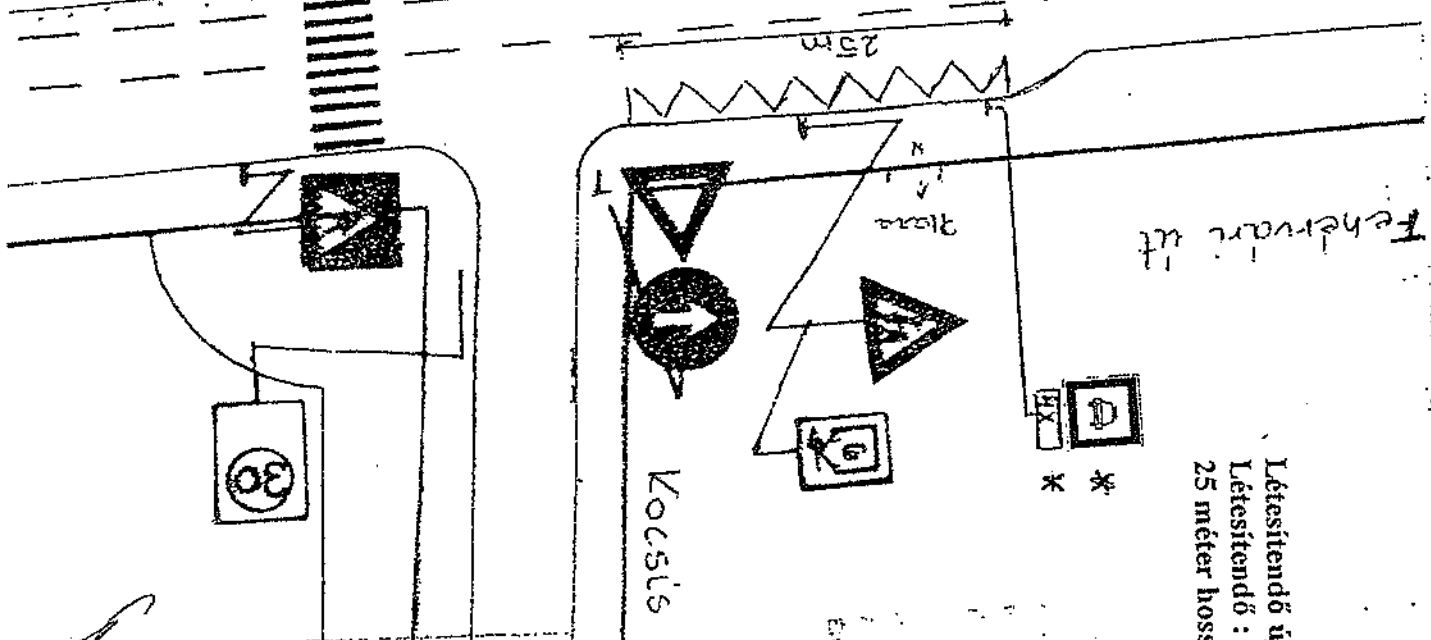
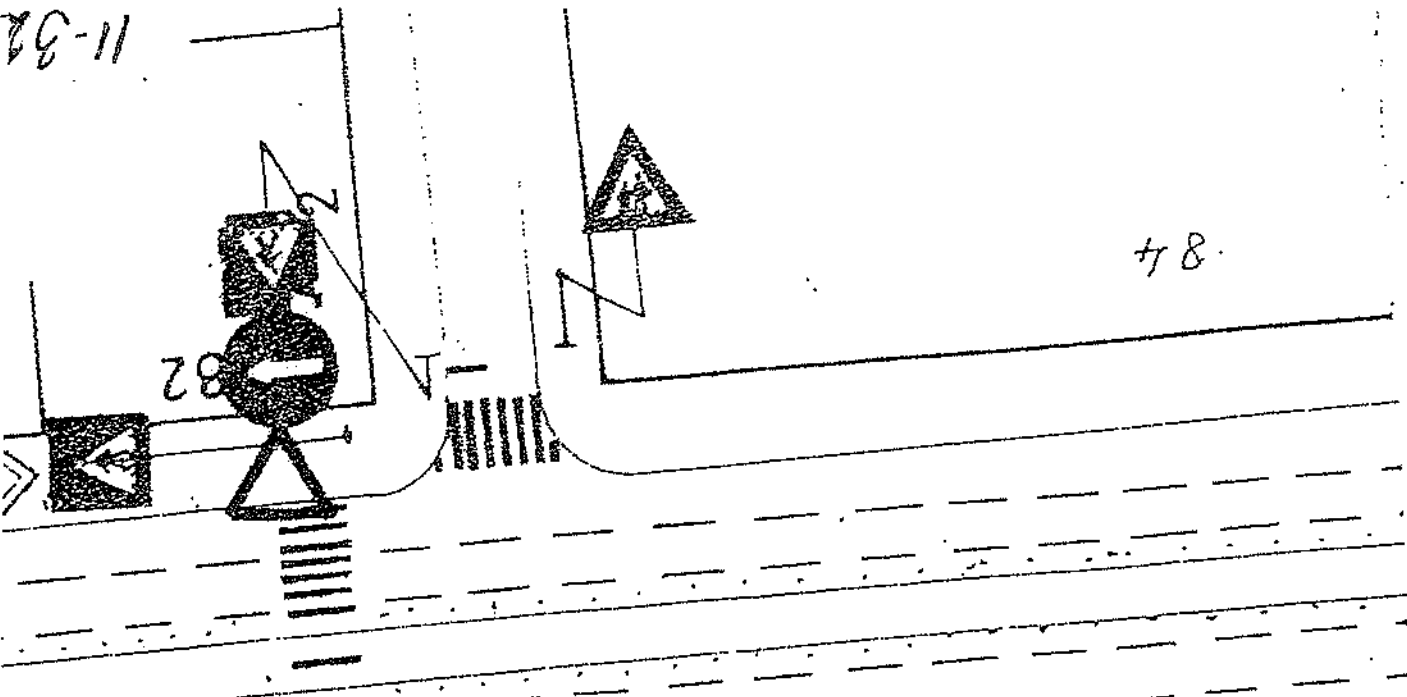
TBURLATI JEL:
25m
négyszögletes



Megbízó:	TAXIÁLLOMÁS Kft. (1016 Budapest, Krisztina körút 93-99.)
Tervező:	LIGHT POWER Kft. (2120 Dunakeszi, Szent István utca 1.)
Munka megnevezése:	Budapesti taxidrosztek kialakítása Forgalomtechnikai követeli terv
Dátum:	2001. január
Rajz megnevezése:	FORGALOMTECHNIKAI HELYSZÍNRAJZ
Rajzszám:	F-1/1/31
Tervező:	U A
Méretarány:	1 : 500

11-32

84



Létesítendő új taxióromás 25 méter hosszán 4 taxi részére.
 Létesítendő : 1 db tábla oszloppal
 25 méter hosszán sárga termoplasztik útburkolati jel

Kocsis utca

Fehérvári út

25m

2004 JÚN. 24	2004 JÚN. 24
<i>(Handwritten initials)</i>	<i>(Handwritten initials)</i>
<i>(Handwritten notes)</i>	<i>(Handwritten notes)</i>
<i>(Handwritten notes)</i>	<i>(Handwritten notes)</i>
<i>(Handwritten notes)</i>	<i>(Handwritten notes)</i>
<i>(Handwritten notes)</i>	<i>(Handwritten notes)</i>
<i>(Handwritten notes)</i>	<i>(Handwritten notes)</i>
<i>(Handwritten notes)</i>	<i>(Handwritten notes)</i>
<i>(Handwritten notes)</i>	<i>(Handwritten notes)</i>
<i>(Handwritten notes)</i>	<i>(Handwritten notes)</i>
<i>(Handwritten notes)</i>	<i>(Handwritten notes)</i>
<i>(Handwritten notes)</i>	<i>(Handwritten notes)</i>
<i>(Handwritten notes)</i>	<i>(Handwritten notes)</i>

2004. 06. 17

654

(Faint administrative text)

2

Bocskai út

UR27

Kosztolányi Dezső tér

8

9

10

11

26

Felüljáró a taxiklónás sárga útbocskai felé fel

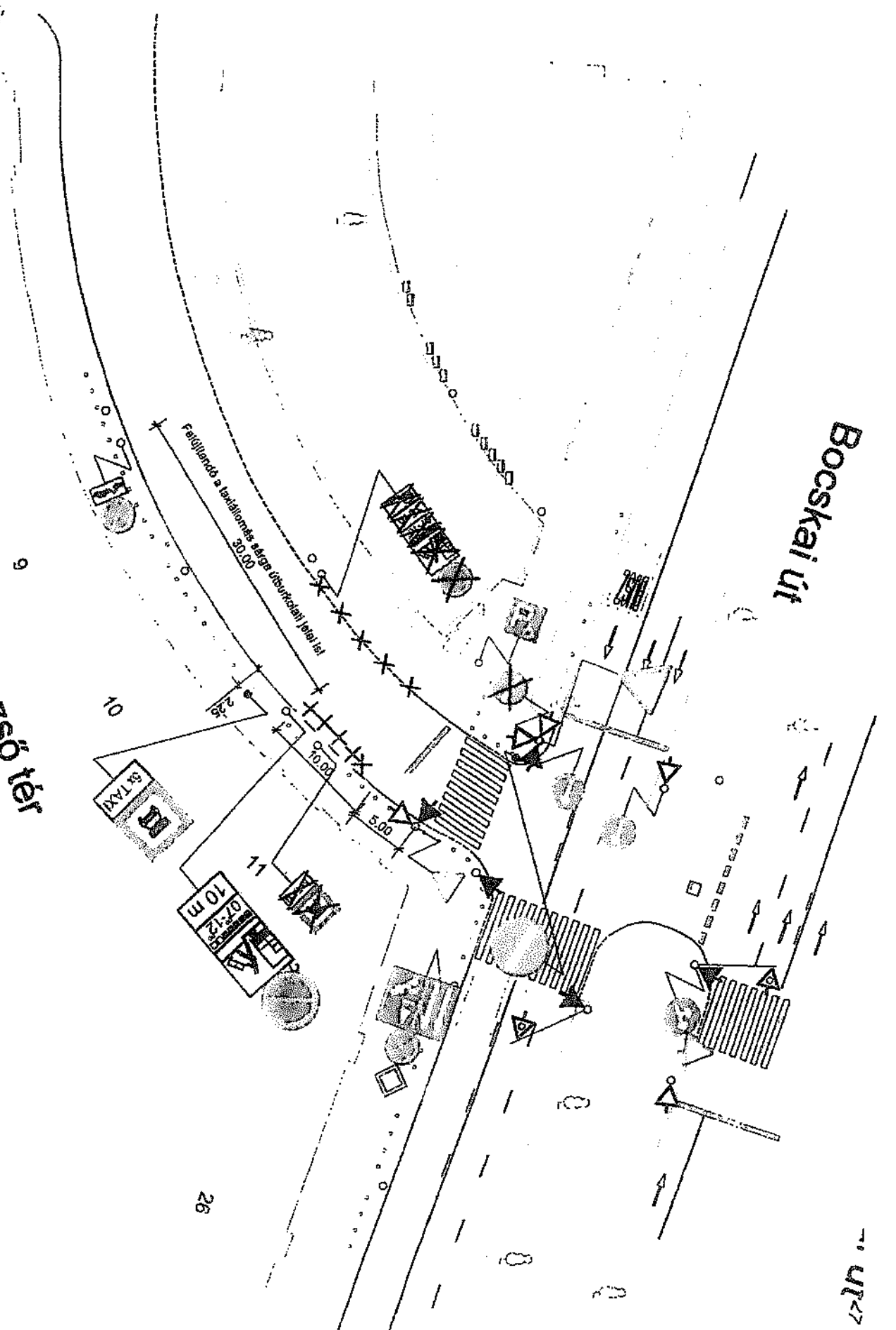
30,00

5,00

10,00

6x7 AXI

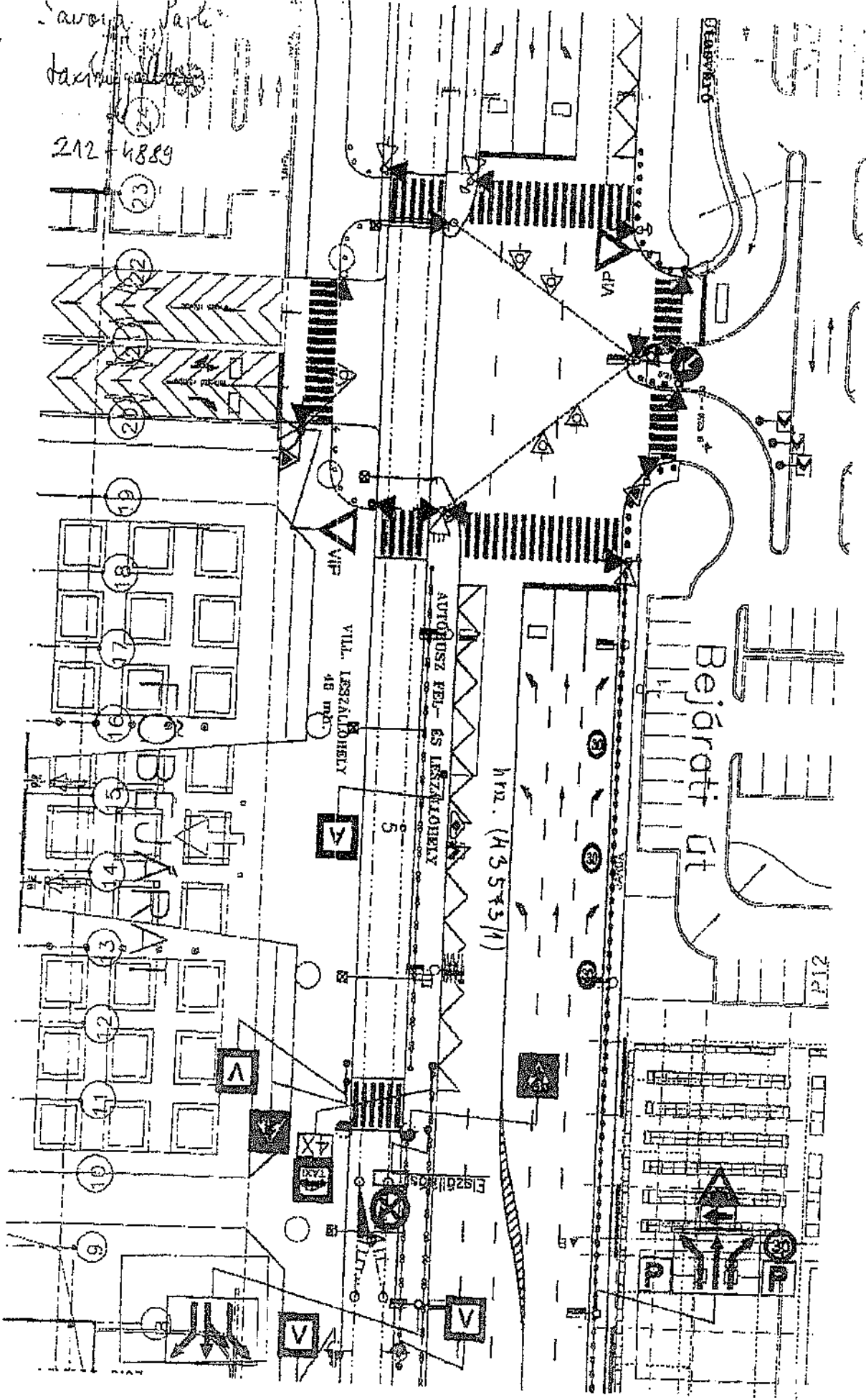
10 m
GT-2
100



18-11

11-37

Savoy Park
taxi
212-4889



M-40

11-10

11-10

24.28

Oktober huszoharmadika u.

Tervezett kerékpáros átvezetés
A Pro Uibe Kft. tervei szerint!

12.00
2.00

2x16m

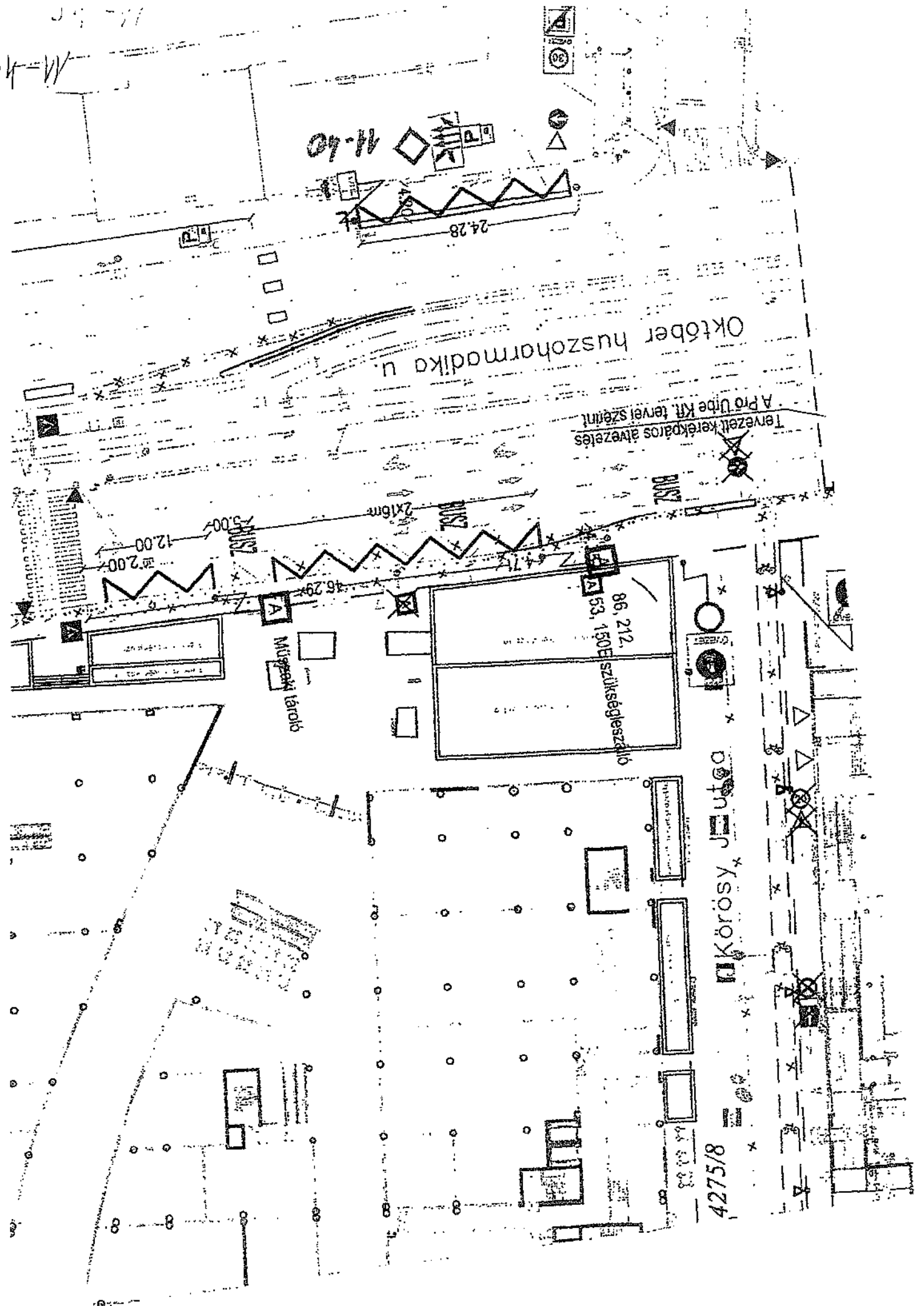
5.00

Műanyag tároló

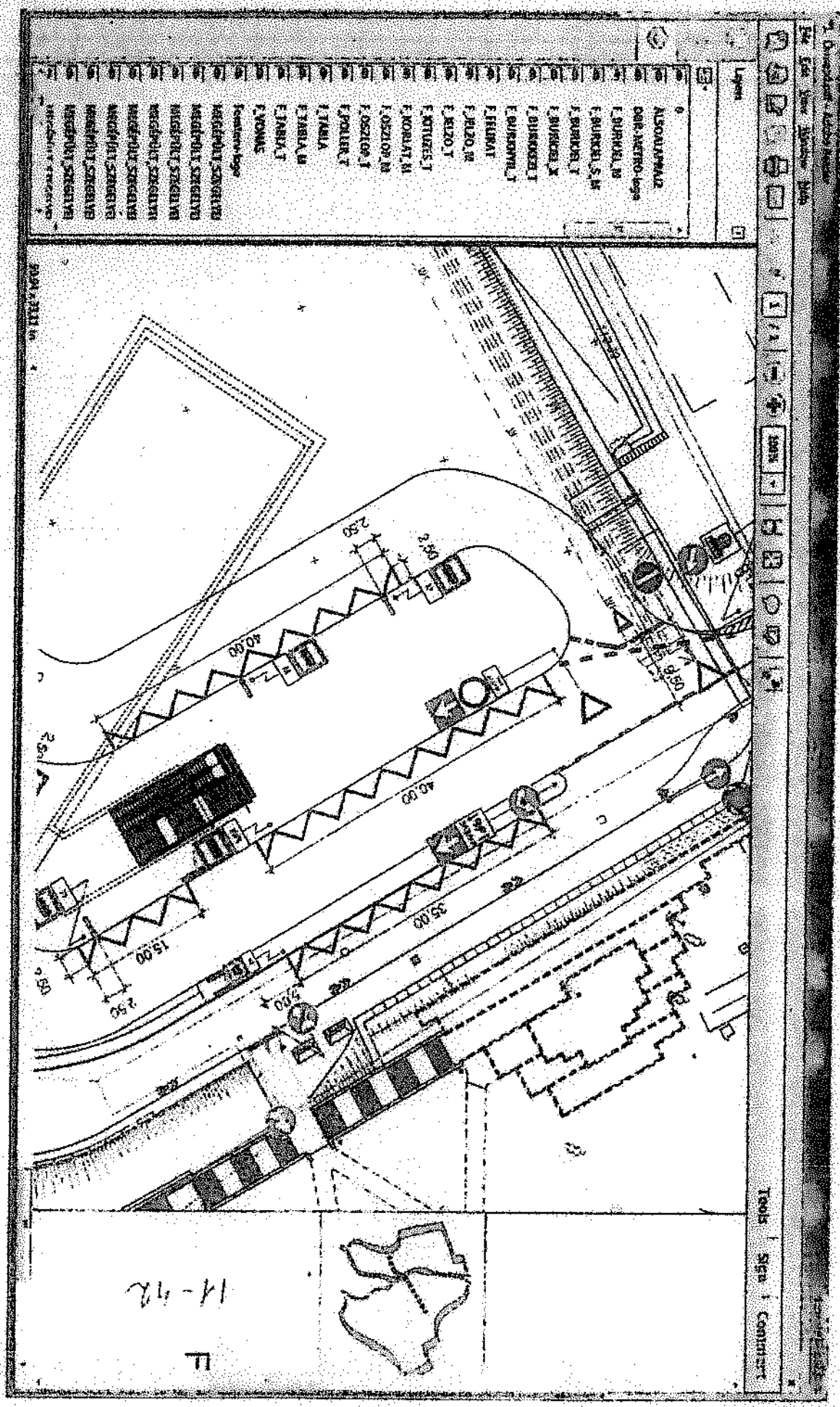
86, 212,
53, 150E szikszegszalab

Körösy József

4275/8



20-11




Layer	Description
0	ALSOUMWALZ
1	ORIG. METRO-LOGO
2	F.01RUEHL, B
3	F.01RUEHL, S, H
4	F.01RUEHL, T
5	F.01RUEHL, X
6	F.01RUEHL, J
7	F.01RUEHL, J
8	F.01RUEHL, J
9	F.01RUEHL, J
10	F.01RUEHL, J
11	F.01RUEHL, J
12	F.01RUEHL, J
13	F.01RUEHL, J
14	F.01RUEHL, J
15	F.01RUEHL, J
16	F.01RUEHL, J
17	F.01RUEHL, J
18	F.01RUEHL, J
19	F.01RUEHL, J
20	F.01RUEHL, J
21	F.01RUEHL, J
22	F.01RUEHL, J
23	F.01RUEHL, J
24	F.01RUEHL, J
25	F.01RUEHL, J
26	F.01RUEHL, J
27	F.01RUEHL, J
28	F.01RUEHL, J
29	F.01RUEHL, J
30	F.01RUEHL, J
31	F.01RUEHL, J
32	F.01RUEHL, J
33	F.01RUEHL, J
34	F.01RUEHL, J
35	F.01RUEHL, J
36	F.01RUEHL, J
37	F.01RUEHL, J
38	F.01RUEHL, J
39	F.01RUEHL, J
40	F.01RUEHL, J
41	F.01RUEHL, J
42	F.01RUEHL, J
43	F.01RUEHL, J
44	F.01RUEHL, J
45	F.01RUEHL, J
46	F.01RUEHL, J
47	F.01RUEHL, J
48	F.01RUEHL, J
49	F.01RUEHL, J
50	F.01RUEHL, J
51	F.01RUEHL, J
52	F.01RUEHL, J
53	F.01RUEHL, J
54	F.01RUEHL, J
55	F.01RUEHL, J
56	F.01RUEHL, J
57	F.01RUEHL, J
58	F.01RUEHL, J
59	F.01RUEHL, J
60	F.01RUEHL, J
61	F.01RUEHL, J
62	F.01RUEHL, J
63	F.01RUEHL, J
64	F.01RUEHL, J
65	F.01RUEHL, J
66	F.01RUEHL, J
67	F.01RUEHL, J
68	F.01RUEHL, J
69	F.01RUEHL, J
70	F.01RUEHL, J
71	F.01RUEHL, J
72	F.01RUEHL, J
73	F.01RUEHL, J
74	F.01RUEHL, J
75	F.01RUEHL, J
76	F.01RUEHL, J
77	F.01RUEHL, J
78	F.01RUEHL, J
79	F.01RUEHL, J
80	F.01RUEHL, J
81	F.01RUEHL, J
82	F.01RUEHL, J
83	F.01RUEHL, J
84	F.01RUEHL, J
85	F.01RUEHL, J
86	F.01RUEHL, J
87	F.01RUEHL, J
88	F.01RUEHL, J
89	F.01RUEHL, J
90	F.01RUEHL, J
91	F.01RUEHL, J
92	F.01RUEHL, J
93	F.01RUEHL, J
94	F.01RUEHL, J
95	F.01RUEHL, J
96	F.01RUEHL, J
97	F.01RUEHL, J
98	F.01RUEHL, J
99	F.01RUEHL, J
100	F.01RUEHL, J

Layers
 Tools
 Sign
 Comment

11-42

II



XII. kerületi
12-04-
Példány

Tusndi köz

Budapest Főváros Építészeti Hivatal
Közlekedési Ügyosztály, Formai és Technikai Osztály
A terv formai és technikai kiegészítésére az eredeti
feltevésekkel MEGHOSZSÁBBITVA, A megnevezéssel 6
börnyű érvényes.
2005. JÚN. 03.

A Budapest Főváros Építészeti Hivatal
tárgyalási ügyszámja: Ép-2005/1000-03/12-04-03
A terv megnevezése: ...
A terv készítésének célja: ...
A terv készítésének jogcíme: ...
A terv készítésének jogszabályi hátteréről: ...
A terv készítésének jogszabályi hátteréről: ...
A terv készítésének jogszabályi hátteréről: ...

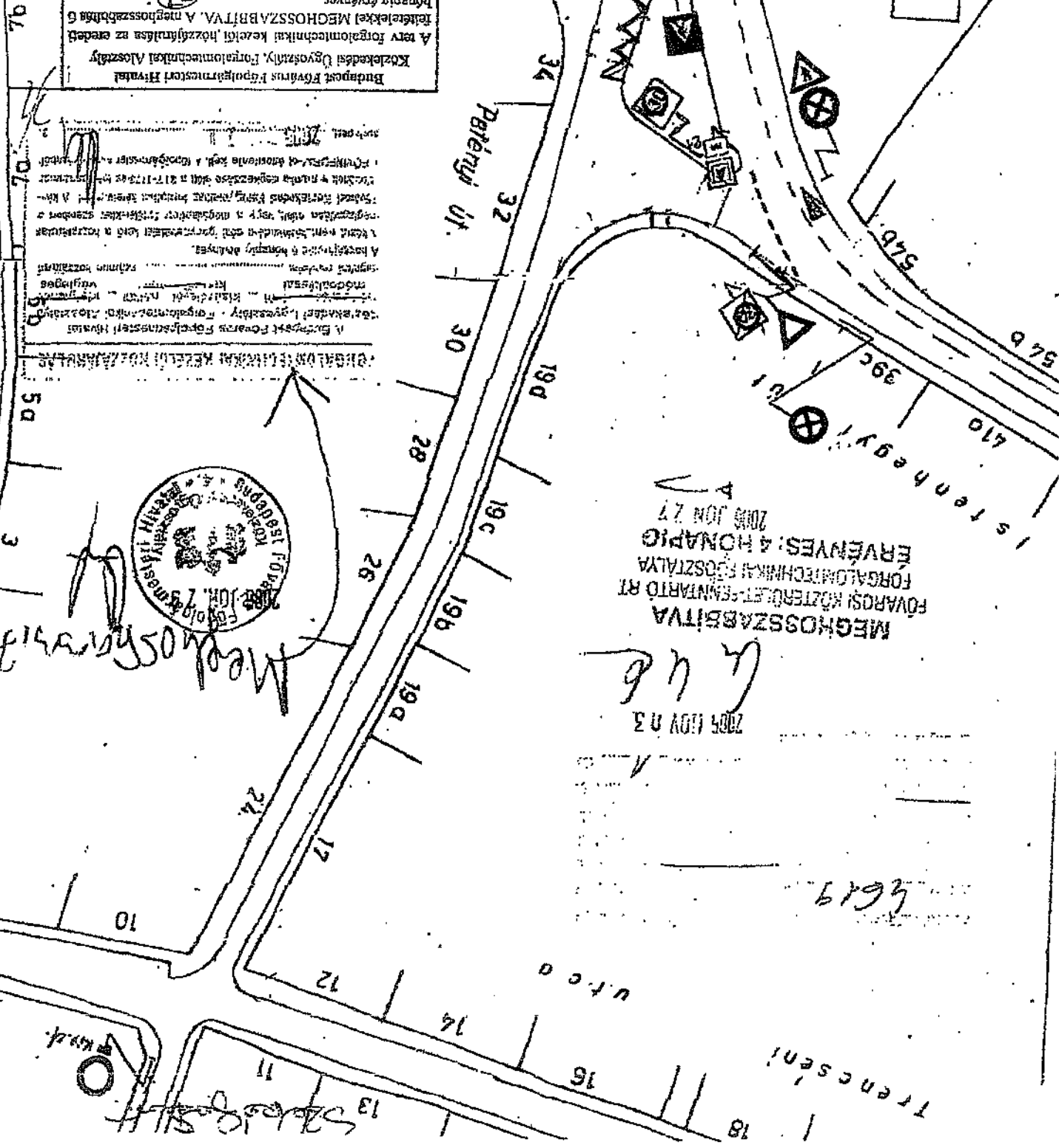
Meghosszabbítva



MEGHOSZSÁBBITVA
FOVARSÍ KÖZTERÜLET-RENNTARTÓ RT
FORMAI ÉS TECHNIKAI EGYSZÁLYA
ÉRVÉNYES: 4 HÓNAPIG
2005. JÚN. 27.

446
2005. JÚN. 03.

6619

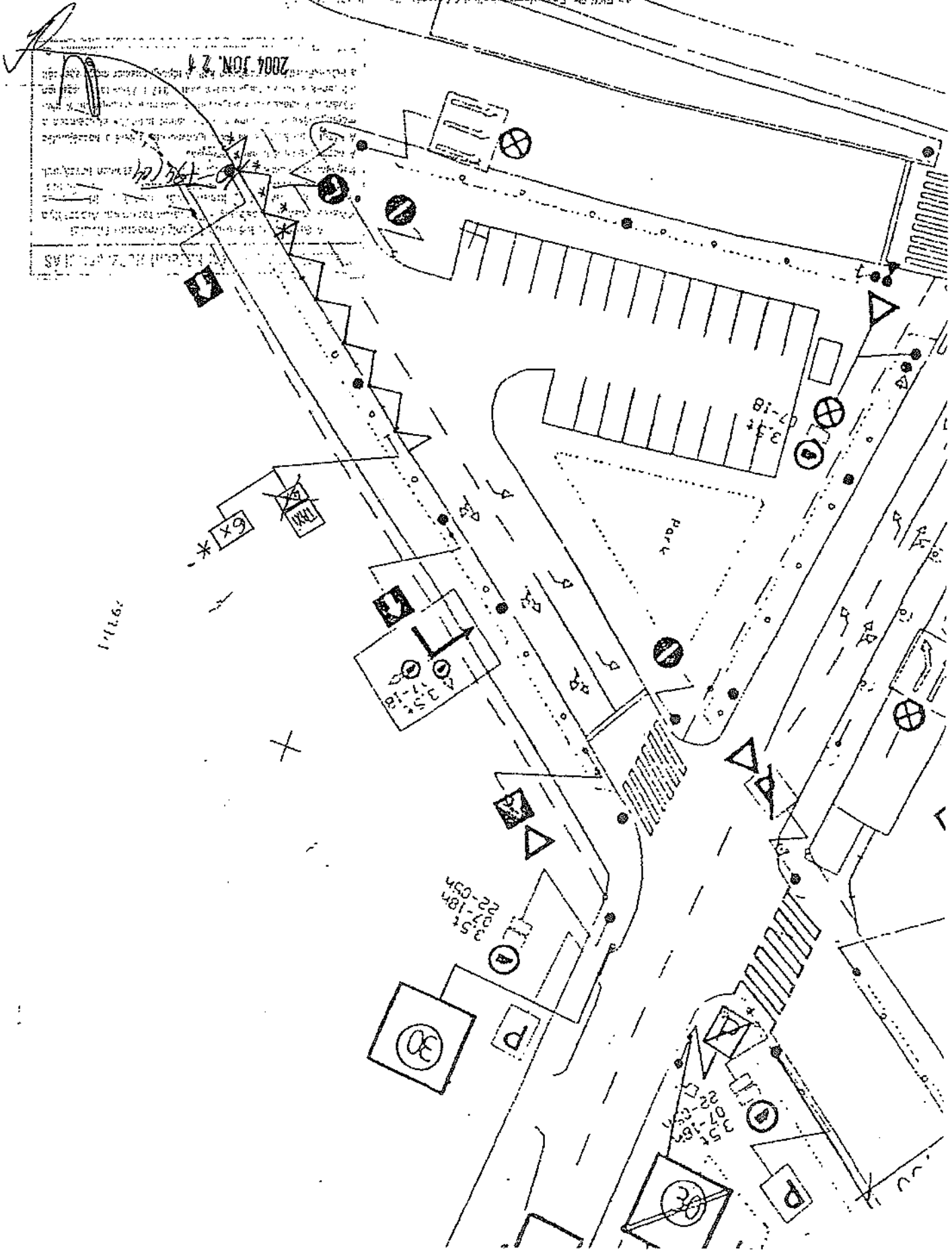


12-08

map

2004 JUN 18

1. az építési engedély kiadását megelőzően a területen elvégzendő munkák végrehajtásának engedélyezését;
 2. a területen elvégzendő munkák végrehajtásának engedélyezését;
 3. a területen elvégzendő munkák végrehajtásának engedélyezését;
 4. a területen elvégzendő munkák végrehajtásának engedélyezését;
 5. a területen elvégzendő munkák végrehajtásának engedélyezését;
 6. a területen elvégzendő munkák végrehajtásának engedélyezését;
 7. a területen elvégzendő munkák végrehajtásának engedélyezését;
 8. a területen elvégzendő munkák végrehajtásának engedélyezését;
 9. a területen elvégzendő munkák végrehajtásának engedélyezését;
 10. a területen elvégzendő munkák végrehajtásának engedélyezését;



2004 JUN 18
 A területen elvégzendő munkák végrehajtásának engedélyezését;
 A területen elvégzendő munkák végrehajtásának engedélyezését;
 A területen elvégzendő munkák végrehajtásának engedélyezését;
 A területen elvégzendő munkák végrehajtásának engedélyezését;
 A területen elvégzendő munkák végrehajtásának engedélyezését;
 A területen elvégzendő munkák végrehajtásának engedélyezését;
 A területen elvégzendő munkák végrehajtásának engedélyezését;
 A területen elvégzendő munkák végrehajtásának engedélyezését;
 A területen elvégzendő munkák végrehajtásának engedélyezését;
 A területen elvégzendő munkák végrehajtásának engedélyezését;

2011.1

35
22-054
22-054

35
22-054
22-054



BUDAPESTI
KÖZLEKEDÉSI
KÖZPONT

KÖZUTI JELZÉSEK ÉS ESZKÖZÖK MEGRENDELŐLAPJA

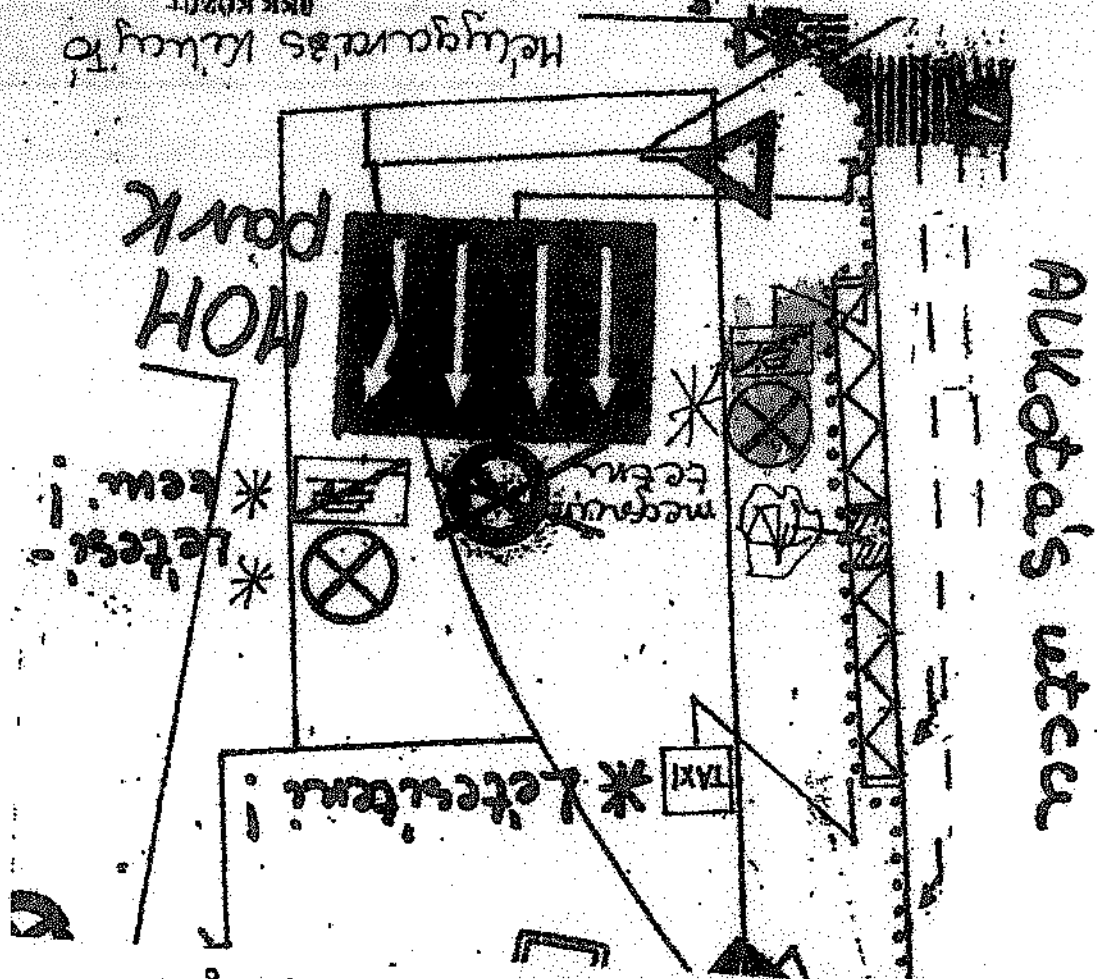
13d0168

Korlat: 12	Helyszín: 12. kor, Alkotás utca - Csézy utca	Számbély: 297
Dátum: 2013.03.08.	Hatályos: 2013.03.31.	
Díjazás módja: BKK kártyával		Árnyék: nem szükséges
Tervezés kódja: 1051/28-1/2013/1051		
Tervezés kódja: BKK		Részletes leírás: Barföldi Kertész
Megjegyzés: 1. feladat		

Körlet	Kivételhez tartozó	Dátum	Állás	Dátum	Állás	Készre fordított
BKK közút KSH	Jelzés	2013.03.08.		2013.03.21.		
BKK közút KSH	Útburkolat jel	2013.03.08.		2013.03.21.		

Megszüntetni: 1 db "Tadalkomás" jel
1 db "5X" kég.
1 db "Vérakozni illos" jel.
Létesíteni: 1 db "Tadalkomás" jel.
1 db "Megállni illos" jel.
1 db "Útburkolat jel" megállási utasítóm kég.
2x15 m hosszban megállóhely útburkolat jel tartás kivételben

+1 a Taxiközlekedés
velje



Helygyártás helye

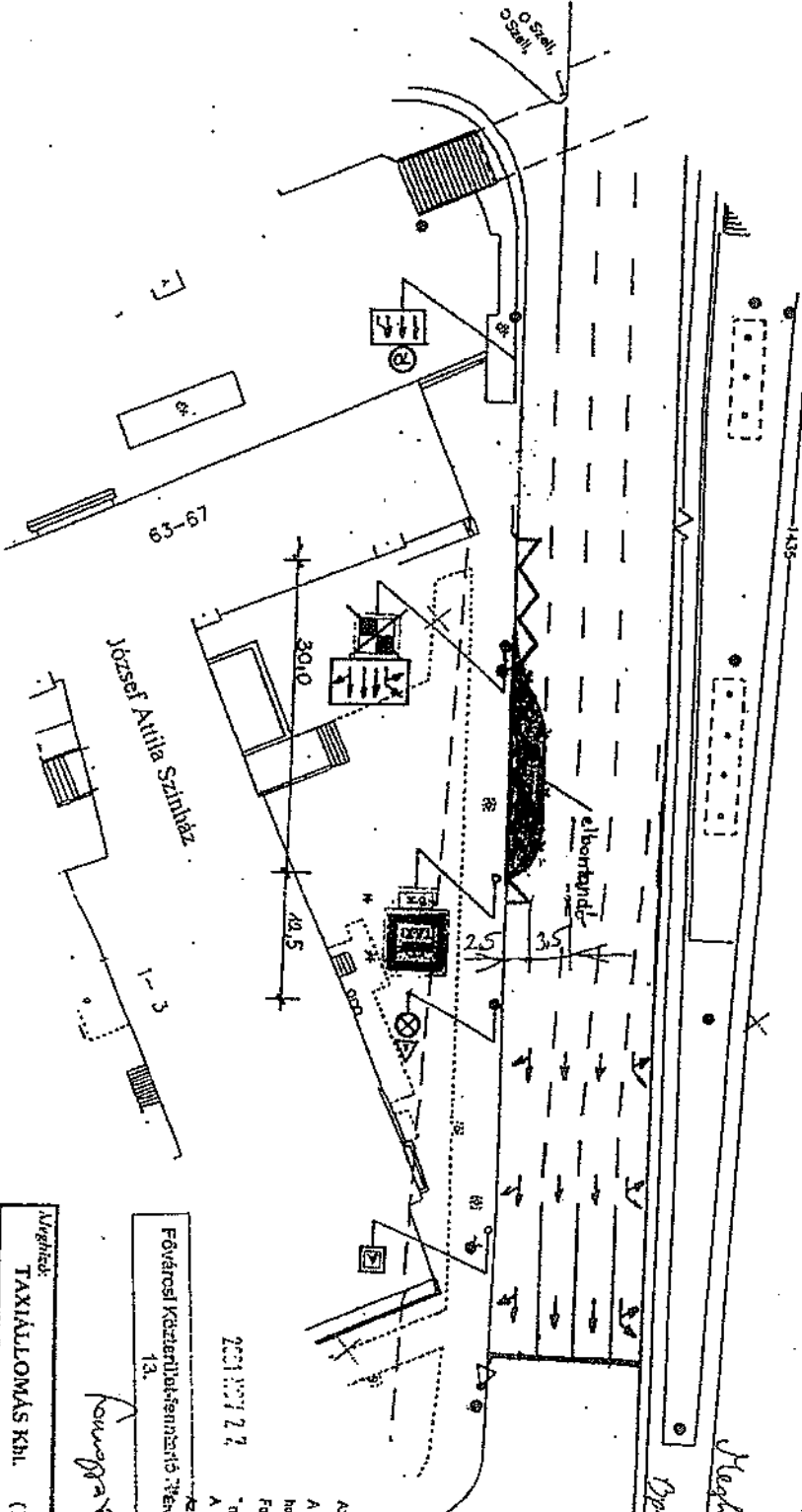
Alkotás utca

1	1
1115 Budapest, Iktatási és Készítési Osztály Alkotás utca 12. korról Cégy utca felé 1030002-1031287-4902013	1030002-1031287-4902013

2013. MARE 13



Róbert Károly körút



Bp. 2001. jún. 02. *Hogyanvali*

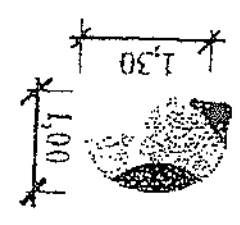
FŐVÁROSI KÖZTERÜLETI FENNTARTÁS ÉS TERÜLETTUDOMÁNYI ÉS TERVÉSI IRTALOMTARTÓ KÖZMŰVELÉSI ÉS ÉPÍTÉSI FŐOSZTÁLY

A Budapesti Észak-Keleti pályaudvar épületének
 melletti terület - az elbontandó terület
 felmérése és tervezése - a Budapesti Észak-Keleti pályaudvar
 melletti terület elbontásának tervezéséhez szükséges
 felmérés és tervezés. A felmérés és tervezés a
 Budapesti Észak-Keleti pályaudvar épületének
 melletti terület elbontásának tervezéséhez
 szükséges felmérés és tervezés. A felmérés
 és tervezés a Budapesti Észak-Keleti pályaudvar
 épületének melletti terület elbontásának
 tervezéséhez szükséges felmérés és tervezés.
 Budapest, 2001. június 1. 1.1.1.

Az FVF Rt. Főigazgatójának Felügyelő Bizottságának véleményére
 A terv 2356 számon forgalmtechnikai kétségek
 hozzájárulás megteremtése - működésének módjai - alkalmas.
 Felügyelő Bizottság véleménye: megkezdésével
 Igyekezzék a munkát előkészíteni a munkát megkezdéséig.
 A munka megkezdéséig az engedély kiadását meg kell várni.
 A munkát megkezdéséig az engedély kiadását meg kell várni.
 Budapest, 2001. június 1. 1.1.1.

Alvétel:		TAXIÁLLOMÁS Khl. (1016 Budapest, Krisztina körút 93-99.)	
Tervező:		LIGHT POWER Kft. (2120 Dunakeszi, Szociál István utca 1.)	
Alapvető megnevezés:		Budapesti taxidrosztorok kialakítása Forgalmtechnikai kérdései terv	
Részlet megnevezés:		FORGALOMTECHNIKAI HELYSZÍNRAJZ	
Tervező:		F-13/02. 1.500	

Megbízó:	Taxiállomás Kft.
Tervező:	(1016 Budapest, Krisztina körút 93-99.)
Nyitási megnevezés:	Mediaccontact Kft.
Munka megnevezése:	(1126 Budapest, Kiss János albórnagy utca 47.)
Datum:	2002. április
Kajszám:	E-13-04
Kéremetny:	

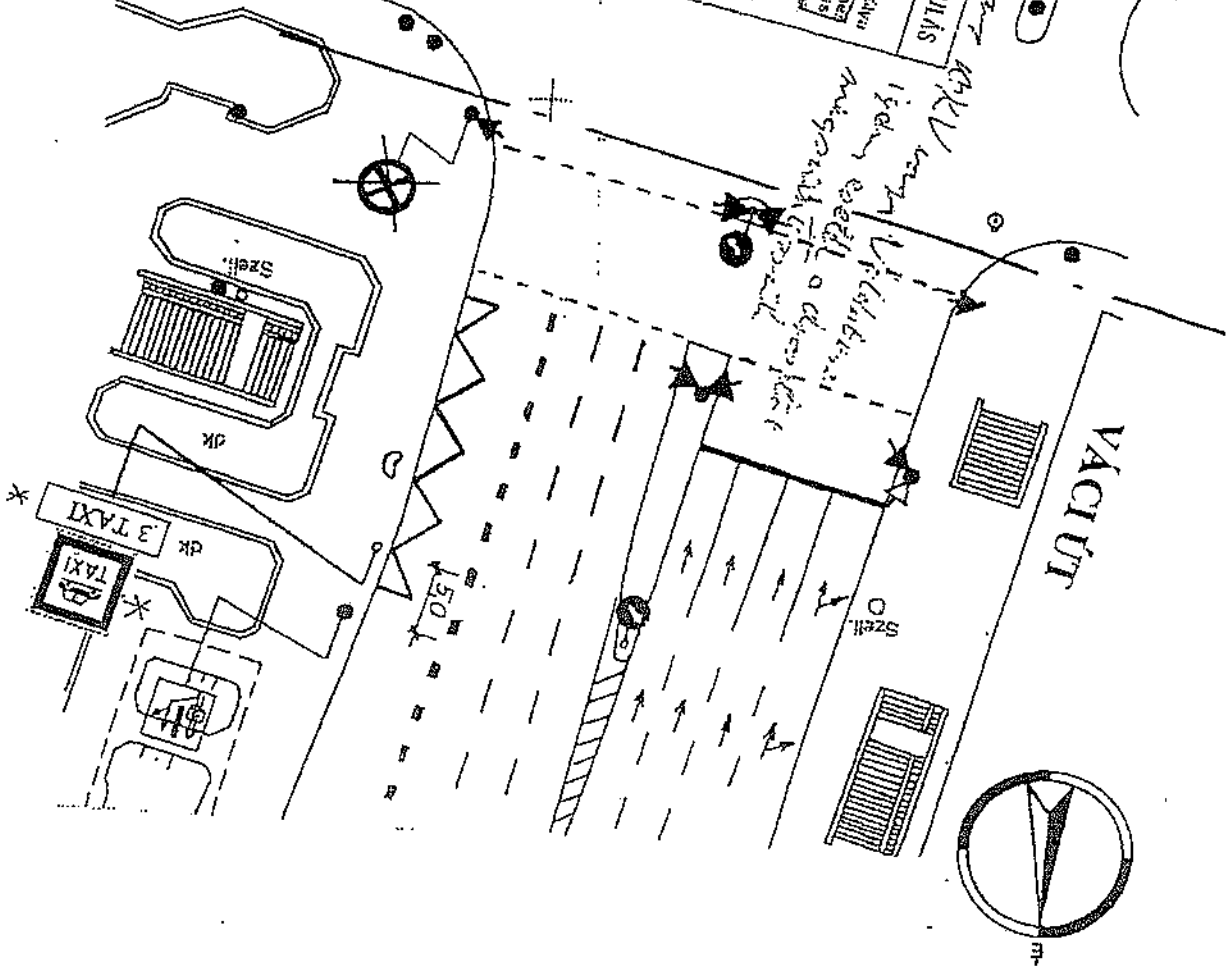
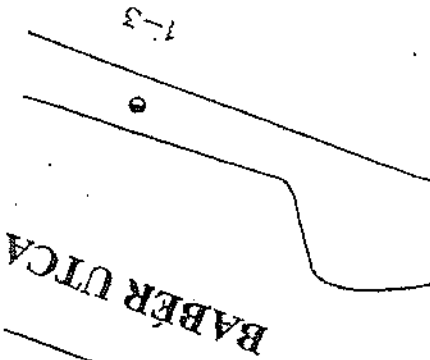


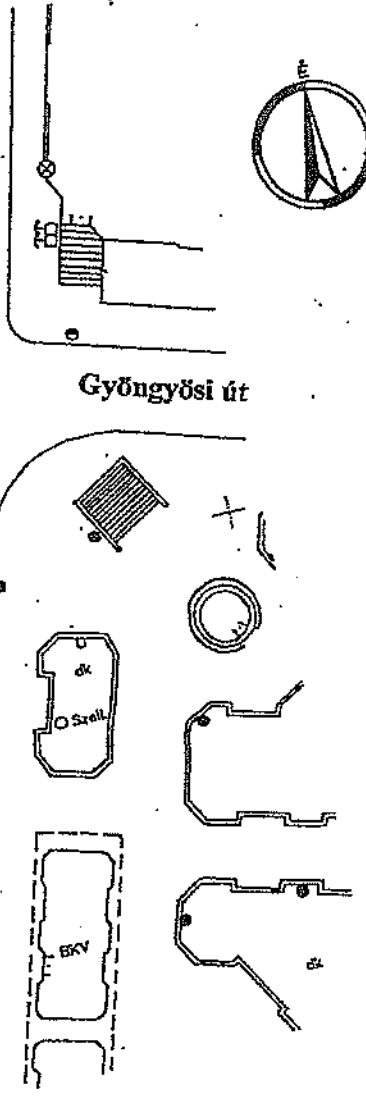
TAXI VÁRO

Megbízó:	Taxiállomás Kft.
Tervező:	(1016 Budapest, Krisztina körút 93-99.)
Nyitási megnevezés:	Mediaccontact Kft.
Munka megnevezése:	(1126 Budapest, Kiss János albórnagy utca 47.)
Datum:	2002. április
Kajszám:	E-13-04
Kéremetny:	

Handwritten: Keresletűl a József utca felé

FORGALOMTECHNIKAI KEZELŐ HÍZÁLLÁSIK
A Budapesti Fővárosi Rendőrségen belül működő közlekedési ügyrendi - foglalkoztatók által üzemeltetett közlekedési szolgálat.
A közlekedési szolgálat feladata a közlekedési rend fenntartása és a közlekedési szabályok megnevelésének követelményeinek való megfelelés biztosítása.
A szolgálat vezetője a rendőrségi feladatokat ellátó tisztviselő.
A közlekedési szolgálat működését a Fővárosi Rendőrség 112-113-as és 112-114-es telefonszámokon lehet elérni.
A közlekedési szolgálat működését a Fővárosi Rendőrség 112-115-ös és 112-116-os telefonszámokon lehet elérni.
A közlekedési szolgálat működését a Fővárosi Rendőrség 112-117-es és 112-118-as telefonszámokon lehet elérni.
A közlekedési szolgálat működését a Fővárosi Rendőrség 112-119-es és 112-120-as telefonszámokon lehet elérni.





Váci út

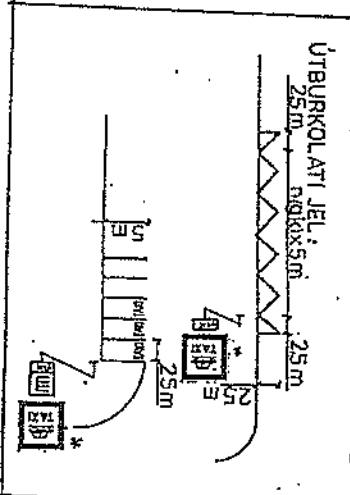
DUNA PLAZA

MEGLÉVŐ OSZLOPOK

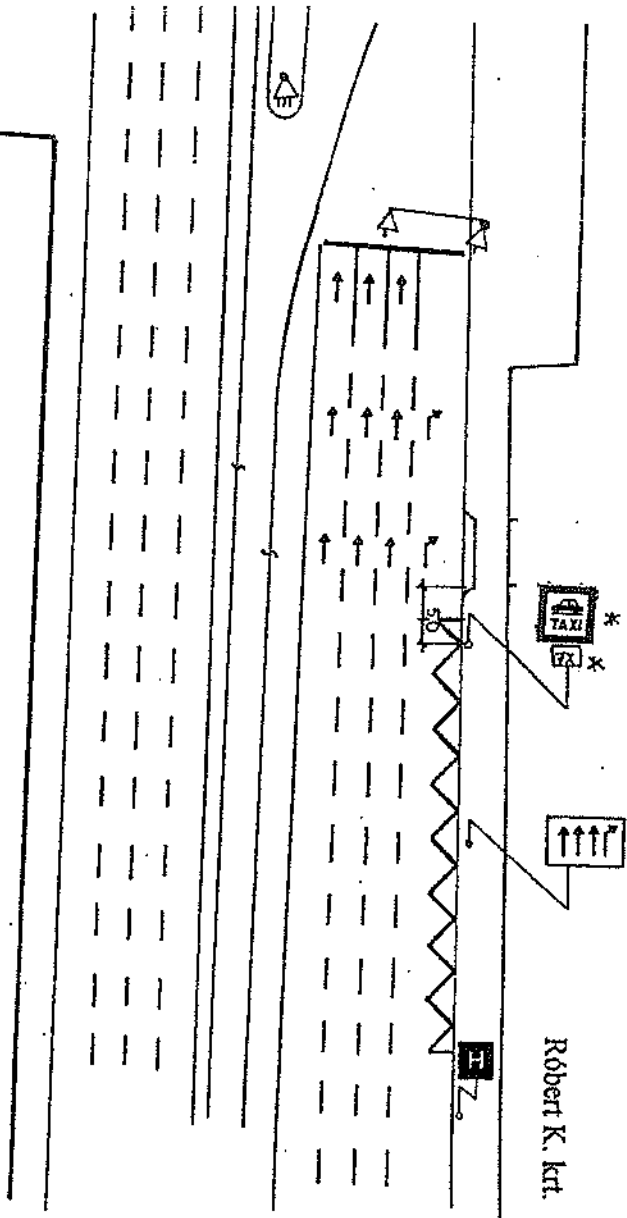
LÉTESITENDŐ DÖNTÖTT SZEGÉLY

JELMAGYARÁZAT

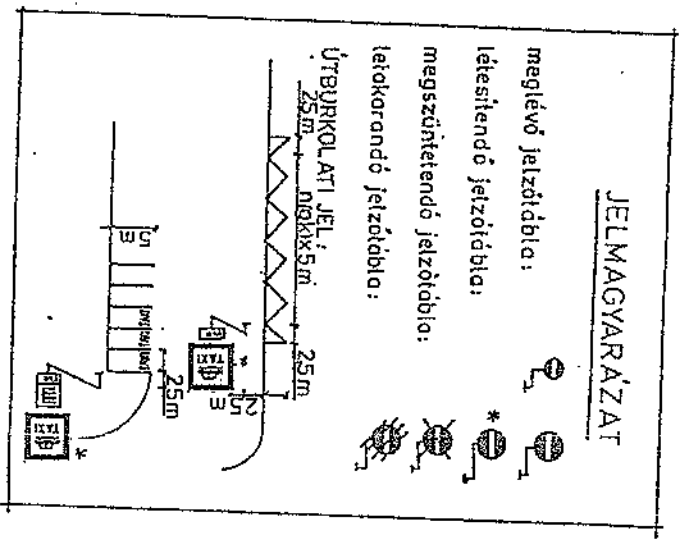
- meglévő jelzőlámpa:
- létesítendő jelzőlámpa:
- * megszüntetendő jelzőlámpa:
- letakarandó jelzőlámpa:



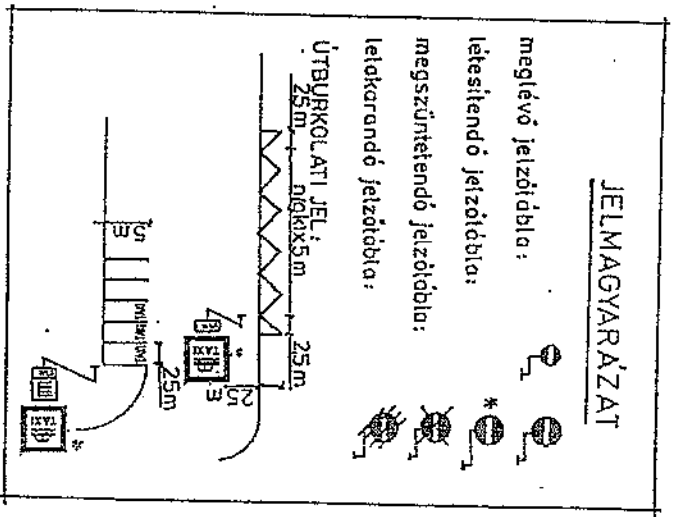
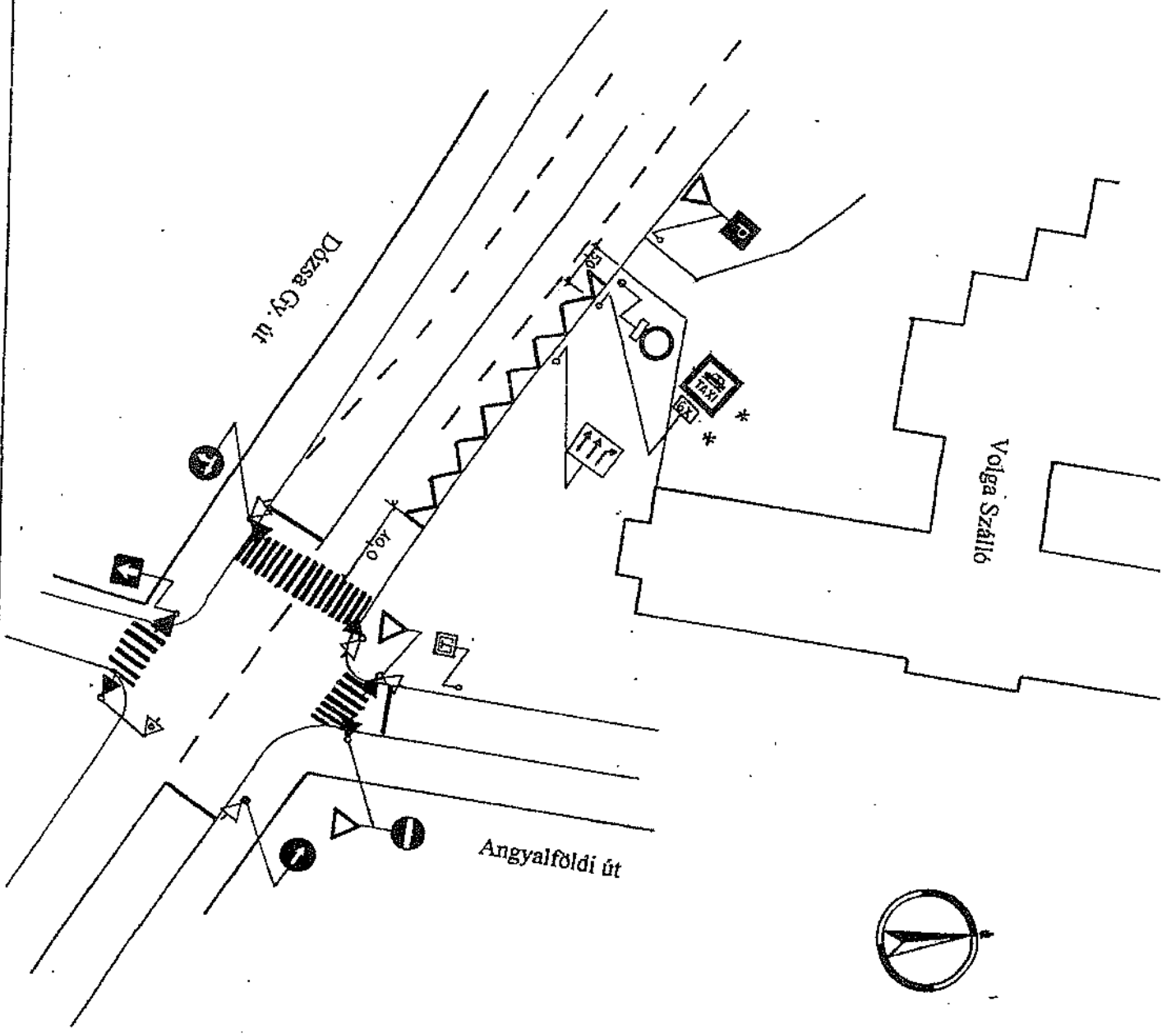
Kéghely:	TAKJÁLLOMÁS Kft.	(1016 Budapest, Krisztina körút 93-99.)
Tervező:	LIGHT POWER Kft.	(2120 Dunakeszi, Szent István utca 1.)
Tárgyaló megnevezése:	Budapesti taxidrosztek kialakítása Forgalomtechnikai kivitelezési terv	
Közzététel dátuma:	FORGALOMTECHNIKAI HELYSZÍNERAJZ	Dátum: 2001. március
Tervező:		Rajzszám: F-13/05 Műveletidő: 1 : 500



71-73



Megbéli:	TAXIALLOMÁS Kft. (1016 Budapest, Krisztina körút 93-99.)
Tervező:	LICHT POWER Kft. (2120 Dunakeszi, Szent István utca 1.)
Munka megnevezése:	Budapesti taxidrosziók kábelátvitelénél Forgalomtechnikai kivitelezési terv
Dátum:	2001. január
Regisztrációs szám:	F-13/07
Ábratípus:	1 : 500



Megbízó:	TAXIÁLLOMÁS Kft. (1016 Budapest, Krisztina körút 93-99.)
Tervező:	LIGHT POWER Kft. (2120 Dunakeszi, Szent István utca 1.)
Kivitelező megnevezés:	Budapesti taxidrosztok kialakítása Forgalomtechnikai kivitelezés
Költséghozzájárulás megnevezése:	FORGALOMTECHNIKAI HELYSZÍNRAJZ
Tervező:	1
Dátum:	2001. január
Ábratípus:	F-13/15
Ábratípus:	1 : 500

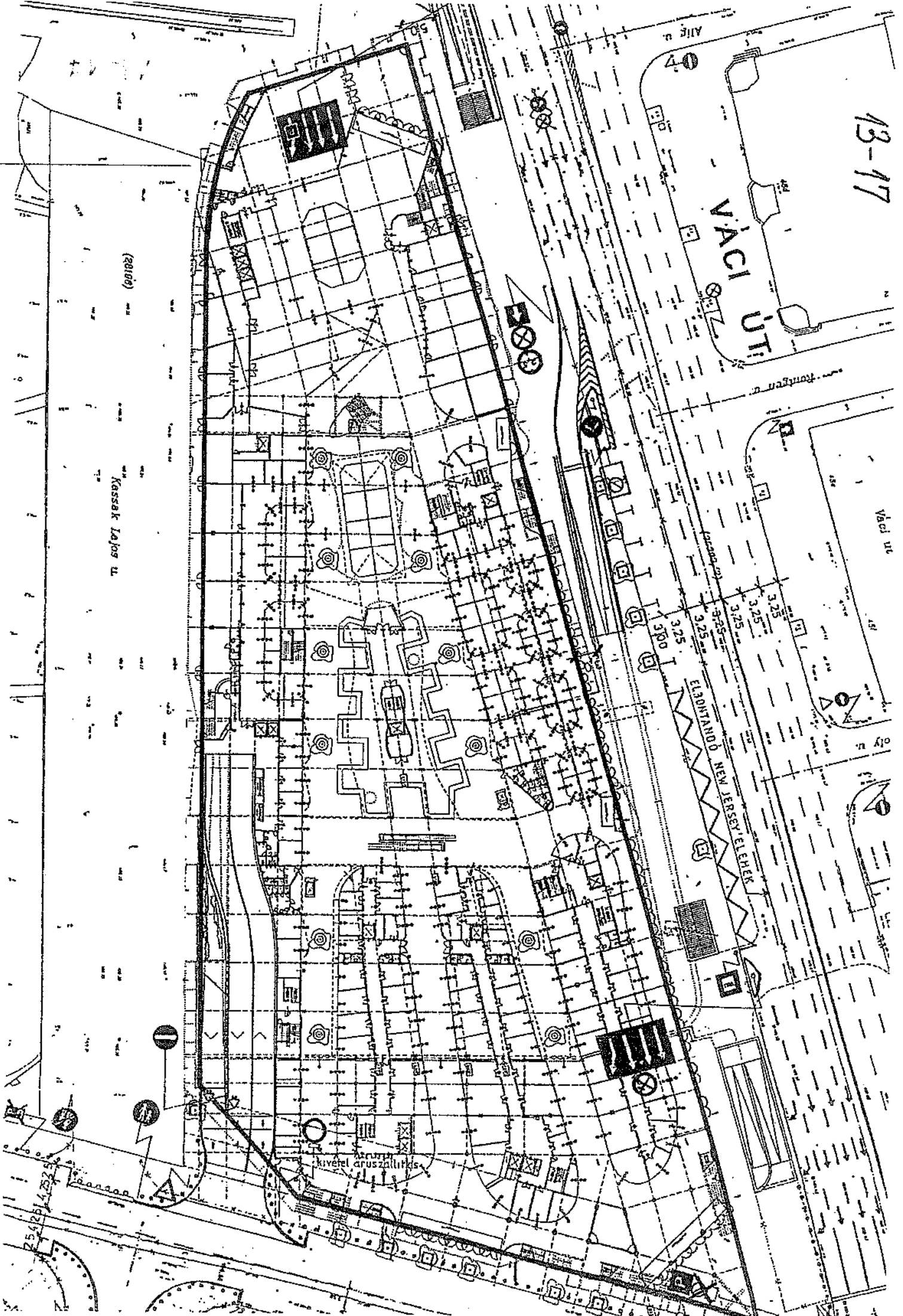
13-17

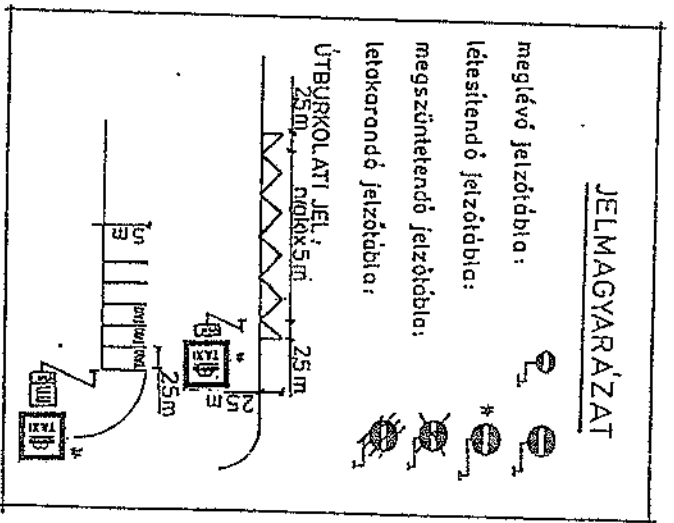
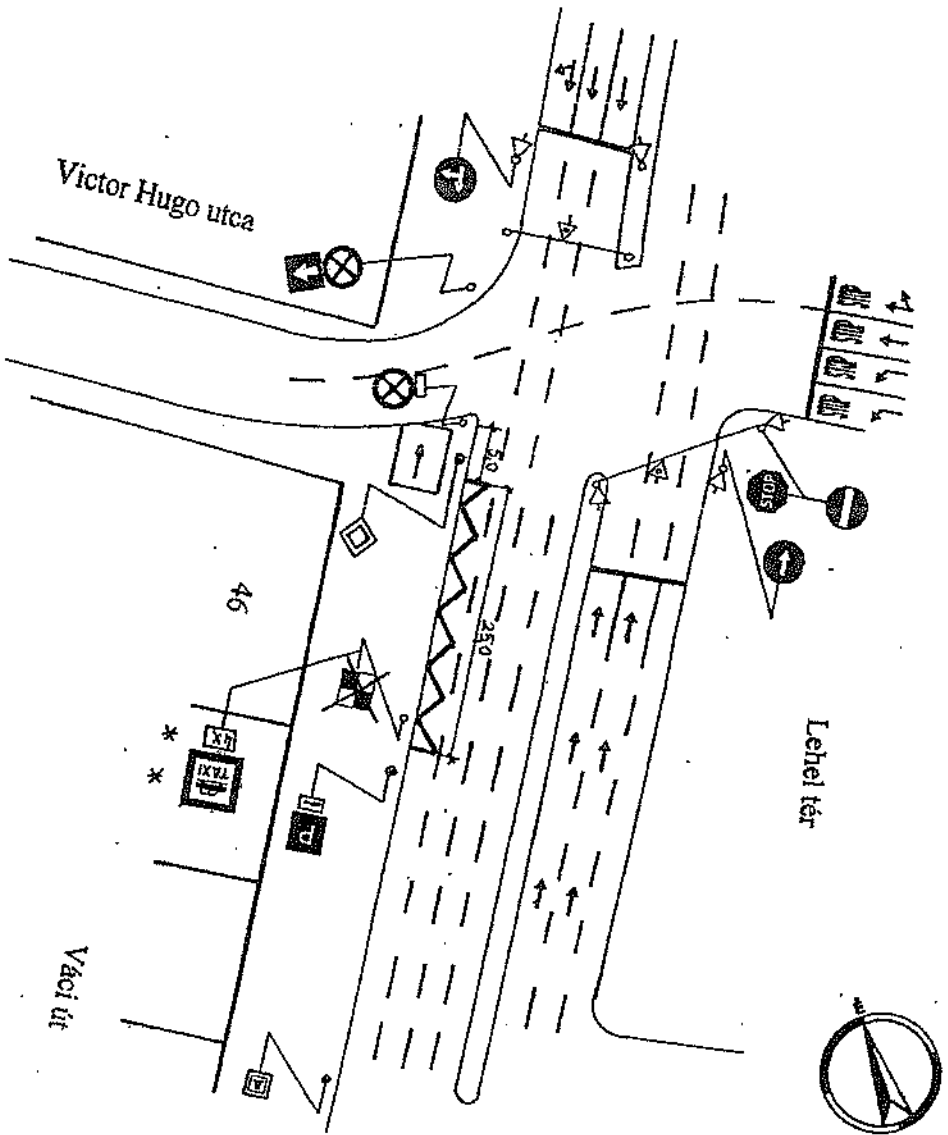
VÁCI ÚT!

(szűk)
Kassák János u.

ELHONTANDÓ NEW JERSEY-ÉLELMEK

Arany
kivétel, druszállítás





Megnevezés:	TAXIÁLLOMÁS Kft. (1016 Budapest, Krisztina körút 93-99.)		
Tervező:	LIGHT POWER Kft. (2120 Dunakeszi, Szent István utca 1.)		
Munka megnevezése:	Budapesti taxidrosztek kialakítása	Dátum:	
	Forgalomtechnikai kivitelezési terv		2001. január
Projekt megnevezése:	FORGALOMTECHNIKAI HELYSZÍNTERV	Készítette:	F-13/18
Tervező:		Méretarány:	1 : 500

dnői utca

FORGALOMTECHNIKAI KEZELŐ-HOZZÁJÁRULÁS

A Budapesti Főváros Főpolgármesteri Hivatali Közlekedési Ügyosztály - Forgalmotechnikai Alosztályra módosítás nélküli - Kérelmivel melikoli - Ideiglenes módosításra - Kérelmizve - A kérelmet benyújtotta: FORGALOMTECHNIKAI HELYSZÍNRAJZ

A hozzájárulás 6 hónapig érvényes.

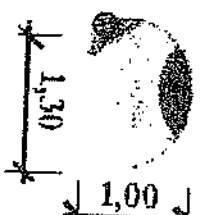
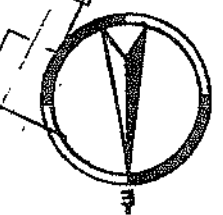
A közúti nem köbföldadási célú igénybevételel kard e hozzájárulás megtagadása nél, vagy a megálapított keltelékkel szemben a Fővárosi Közlekedési Felügyeléhez tudatott kérelmizve. A km: 13-24

teléség a munka megkezdése elött a 317-1173-4-1 telefonszámmal a FŐVÁROSRÓL értesítésre kell. A főpolgármesteri engedélyezéssel

2008.07.22

TAXI VÁRÓ

TAXI VÁRÓ:



VÁCI ÚT

Balmaz utca

Megbblat:

Taxiállomás Kft.

(1016 Budapest, Krisztina körút 93-99.)

Tervező:

Mediacontakt Kft.

(1126 Budapest, Kiss János alfabornyag utca 47.)

Művészi megnevezése:

Budapesti taxidrosztok kialakítása
Forgalmotechnikai kivitelei terv

Dátum:

2002. április

Rajz megnevezése:

FORGALOMTECHNIKAI HELYSZÍNRAJZ

Rajzszám:

F-13-24

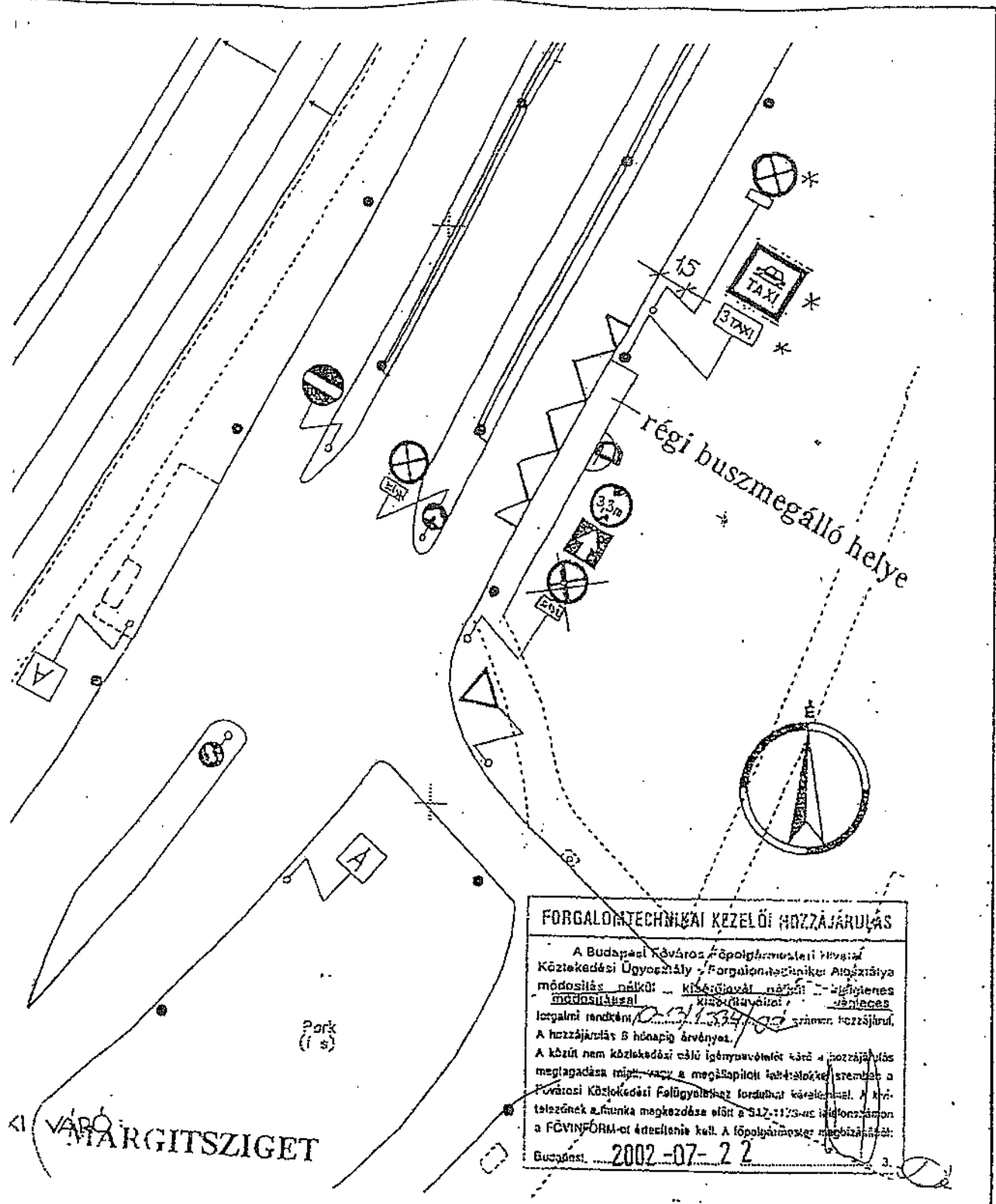
Tervező:

1 : 500

Méretarány:

1 : 500

13-24



FORGALOMTECHNIKAI KEZELŐI HOZZÁJÁRULÁS

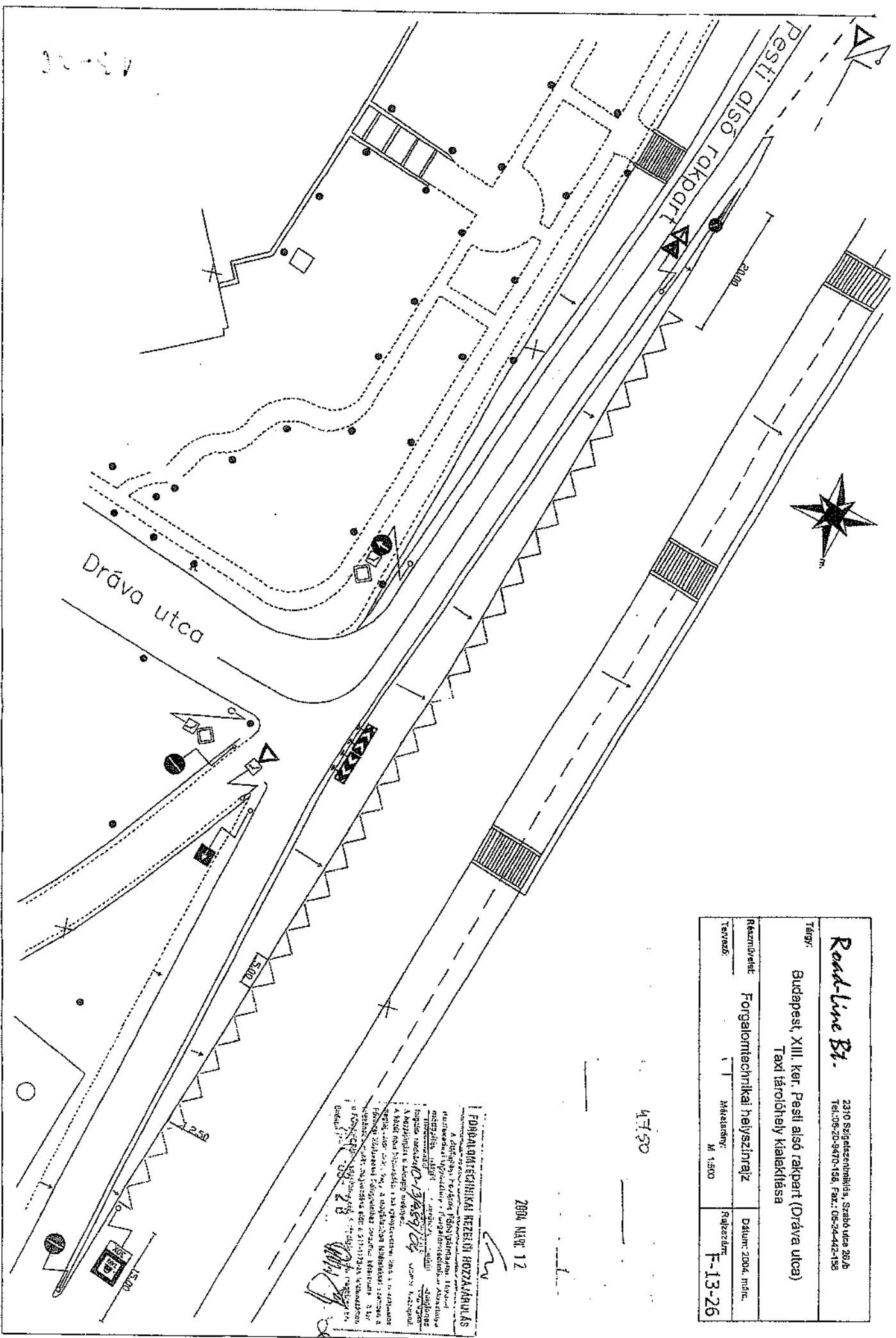
A Budapesti Kövárosi Főpolgármesteri Hivatal
 Közlekedési Ügyosztály Forgalomtechnikai Aligazgatója
 módosítás nélküli kiegészítéssel a helyi rendes
 megközelítéssel a közlekedési rendszert
 jogalmi rendként 2002.07.22-ig érvényes
 A hozzájárulás 6 hónapig érvényes.
 A közút nem közlekedési célú igényeinek kérés a hozzájárulás
 megtagadása miatt, vagy a megjelölt helyeken a
 Póvárosi Közlekedési Felügyelőség fordulóit kérésével. A köz-
 lekedési rendszert a munka megkezdése előtt a 312/1998-as rendelettel
 a FŐVIRFORM-ot át kell vizsgálni. A főpolgármester megbízásának
 Budapest, 2002-07-22

VÁRO MARGITSZIGET



Megbízó: Taxiállomás Kht. (1016 Budapest, Krisztina körút 93-99.)	
Tervező: Médiacontact Kft. (1126 Budapest, Kiss János altábornagy utca 47.)	
Munka megnevezése: Budapesti taxidroszlok kialakítása Forgalomtechnikai kiviteli terv	Dátum: 2002. április
Rajz megnevezése: FORGALOMTECHNIKAI HELYSZÍNRAJZ	Rajzszám: F-13-25.
Tervező:	Méretarány: 1 : 500

13-25



Road-line Bt.
 2310 Szegedcsanaklaka, Szabó utca 26/B
 Tel: 06-20-9470-158, Fax: 06-24-412-158

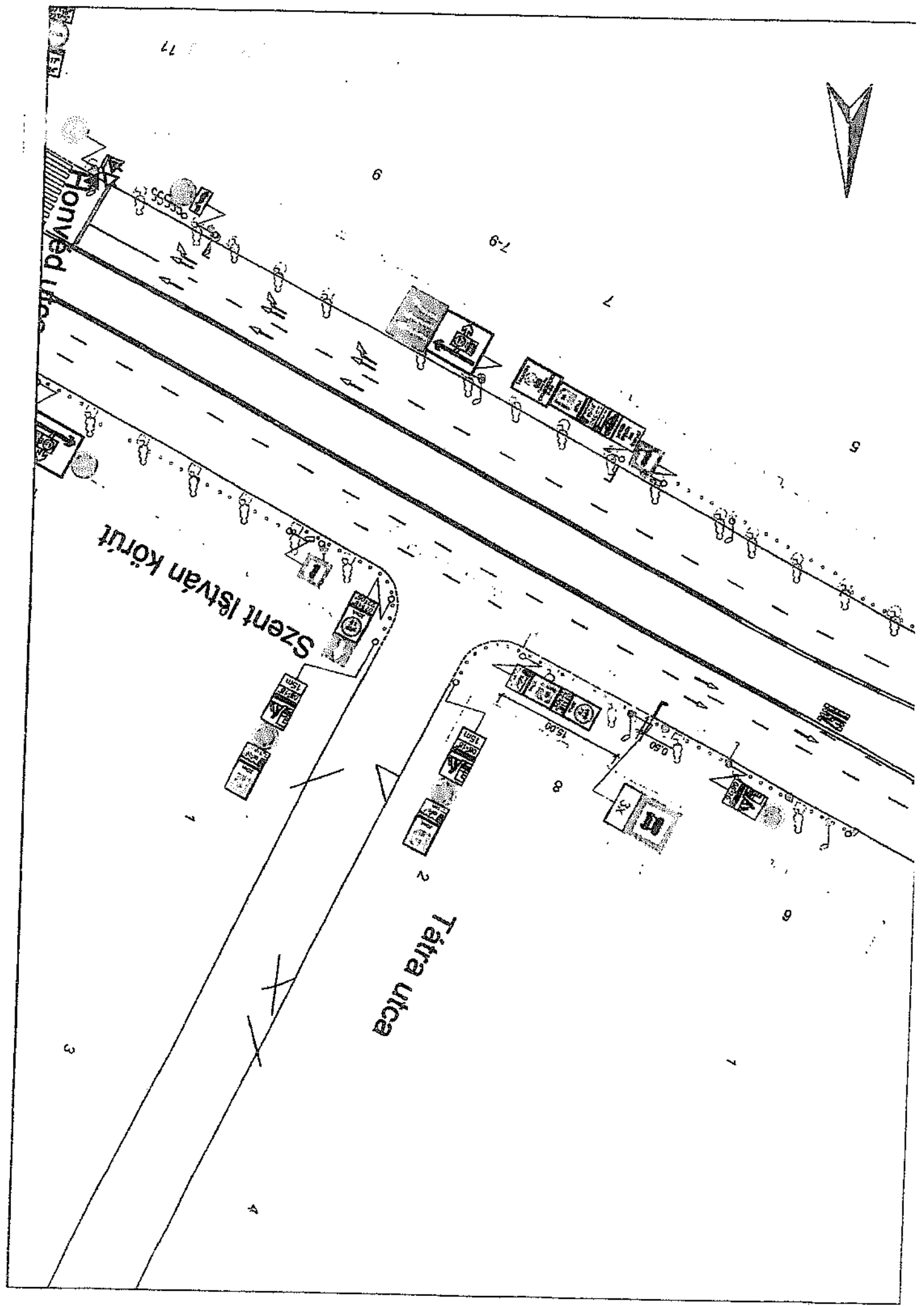
Tárgy: Budapest XIII. ker. Pesti alsó rakpart (Dráva utca)
 Taxi tárolóhely kialakítása

Részlet: Forgalomtechnikai helyszínrajz	Dátum: 2004. márc.
Tervező: M. 1500	Felvezető: F-13-26

2004. MÁRC 12

FORGALOMTECHNIKAI REZERV HŐZÁMÁRULÁS
 A terv a Budapesti Közlekedési Központ (BKK) által kiadott 1/2004. (II. 17.) Kkt. 1. §-ának (1) bekezdésében foglalt előírásoknak megfelelően készült. A terv a Budapesti Közlekedési Központ (BKK) által kiadott 1/2004. (II. 17.) Kkt. 1. §-ának (1) bekezdésében foglalt előírásoknak megfelelően készült. A terv a Budapesti Közlekedési Központ (BKK) által kiadott 1/2004. (II. 17.) Kkt. 1. §-ának (1) bekezdésében foglalt előírásoknak megfelelően készült.

[Handwritten signature]



Szent István körút

Tátra utca

Hunyéd utca

7-9

3

4

2

8

9

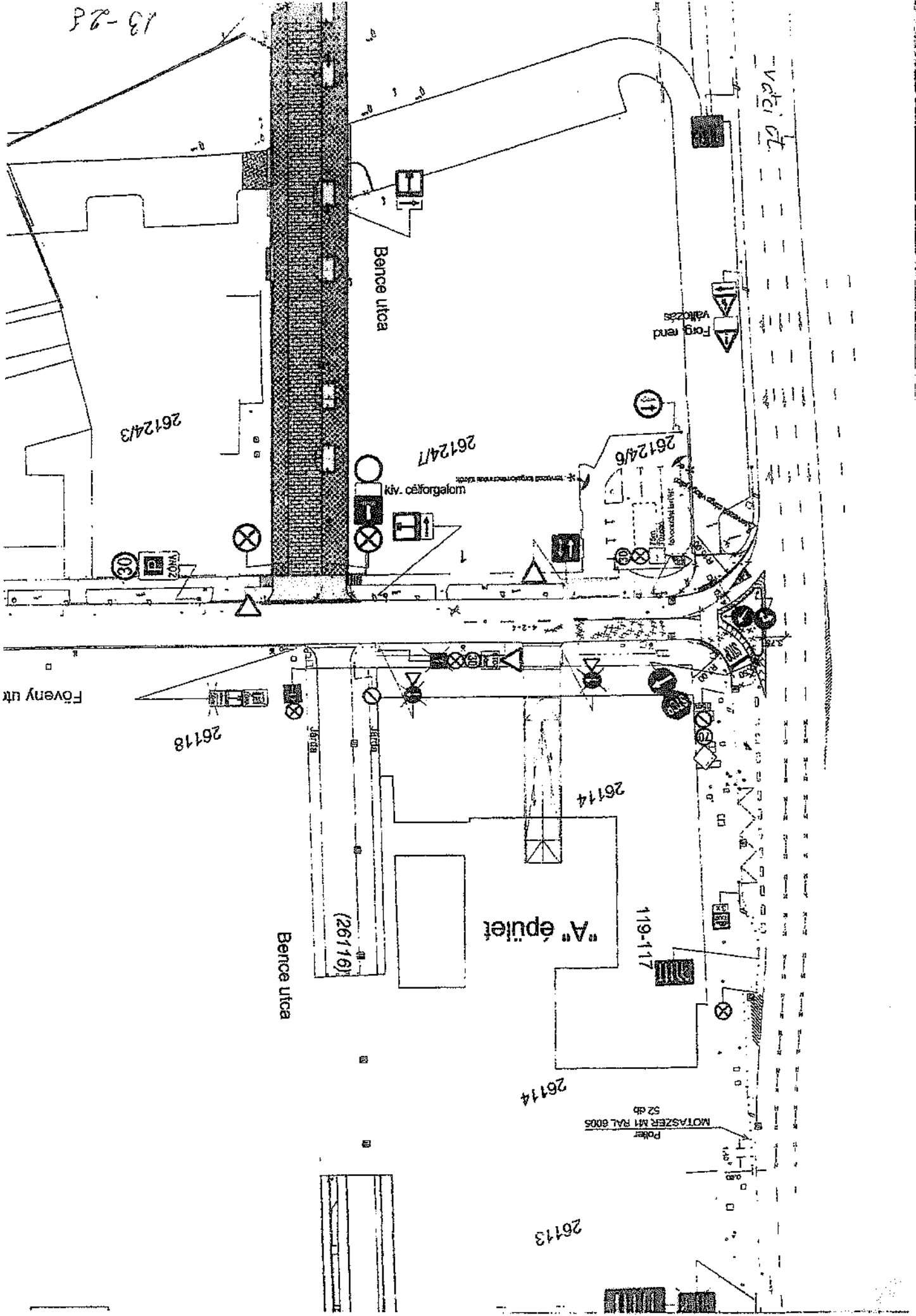
7

9

7


9

13-25



13-20

2018.11.23

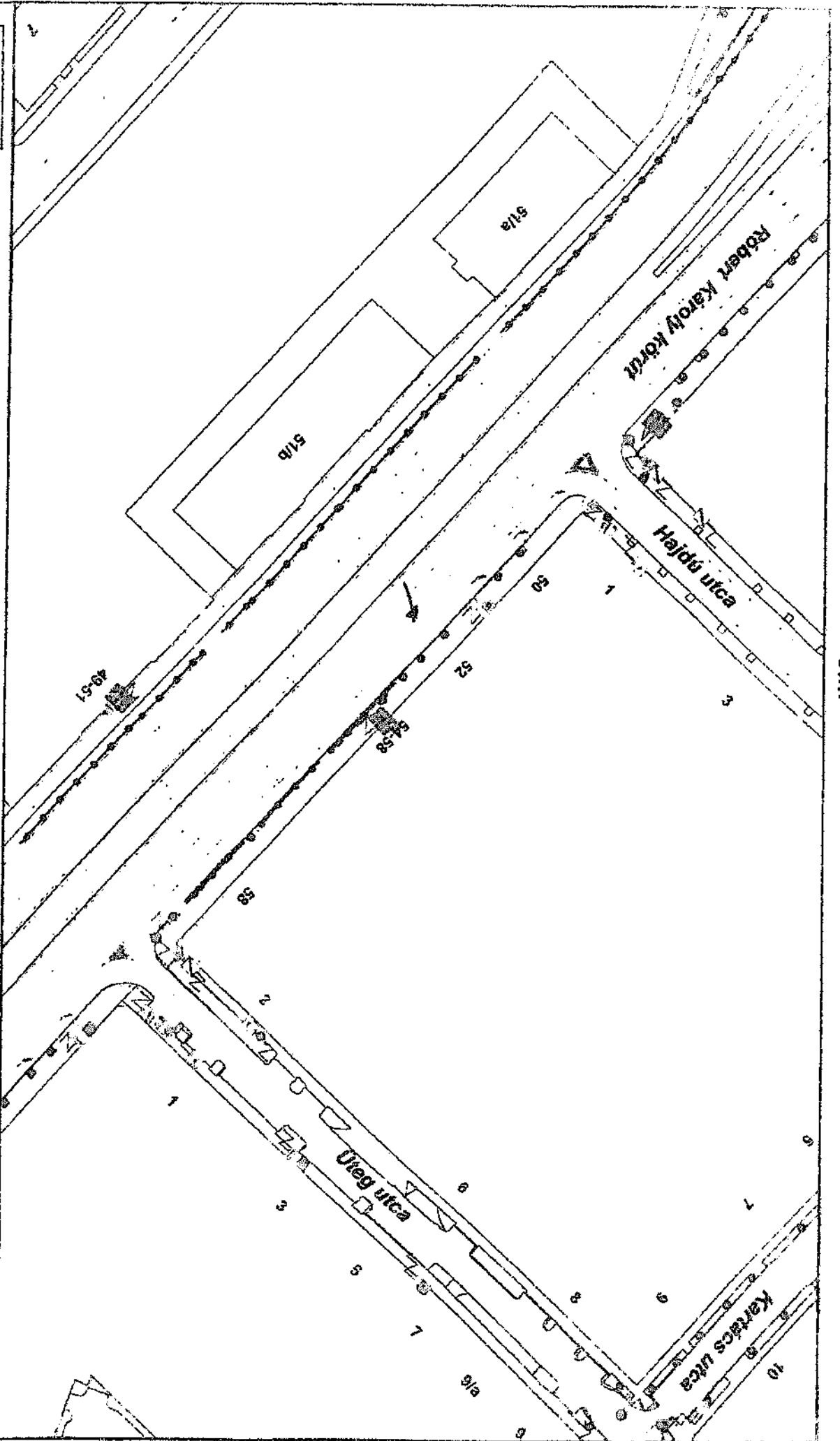


A térkép tájékoztató jellegű, másolata semmilyen hivatalos eljárásban nem használható fel! Az ingatlanok köznevelés adatait a földhivatalok szolgáltatják.
Engedélyszám: FF/2321/2015

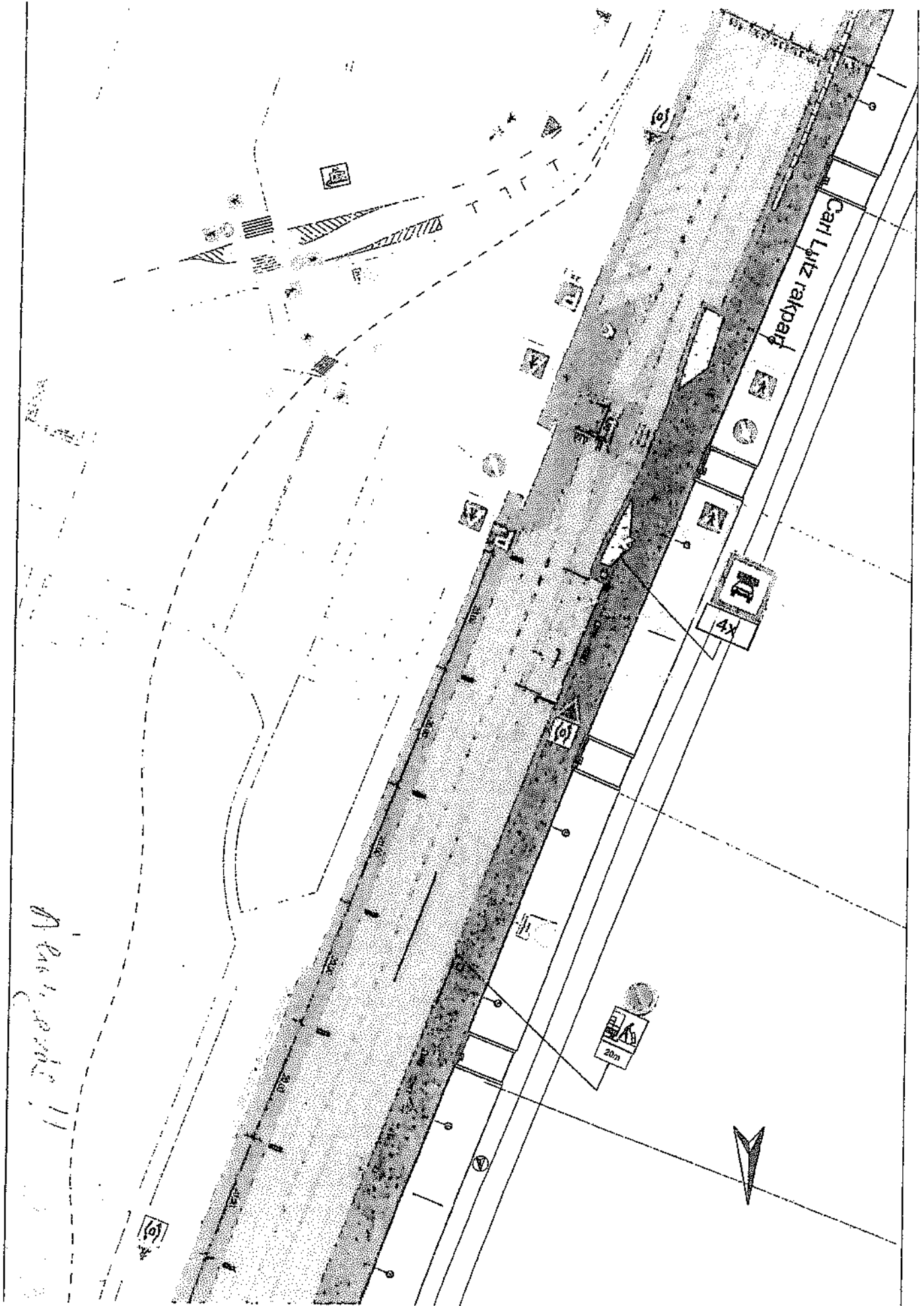
Készítette:




1:1 000



Cím





Műcsarnok

Olof Palme sétány

Szell. WC

Park (fűs)

Park (fűs)

Park (fűs)

Az FKF Zrt. forgalomtechnikai főosztály üzemeltetői véleménye:
 A terv **8148** számon forgalomtechnikai kezelői hozzájárulás megkérésére
 módosítás nélkül - nyújtásnál
 kiegészítéssel nélkül - a 49. sz. kiegészítéssel
 alkalmas **Városliget**

Az ideiglenes, illetve végleges forgalmi rend kialakításakor az általános forgalomtechnikai feladatokról előírásokban és a technológiai leírásokban foglaltakat be kell tartani.
 Érvényes 6 hónapig

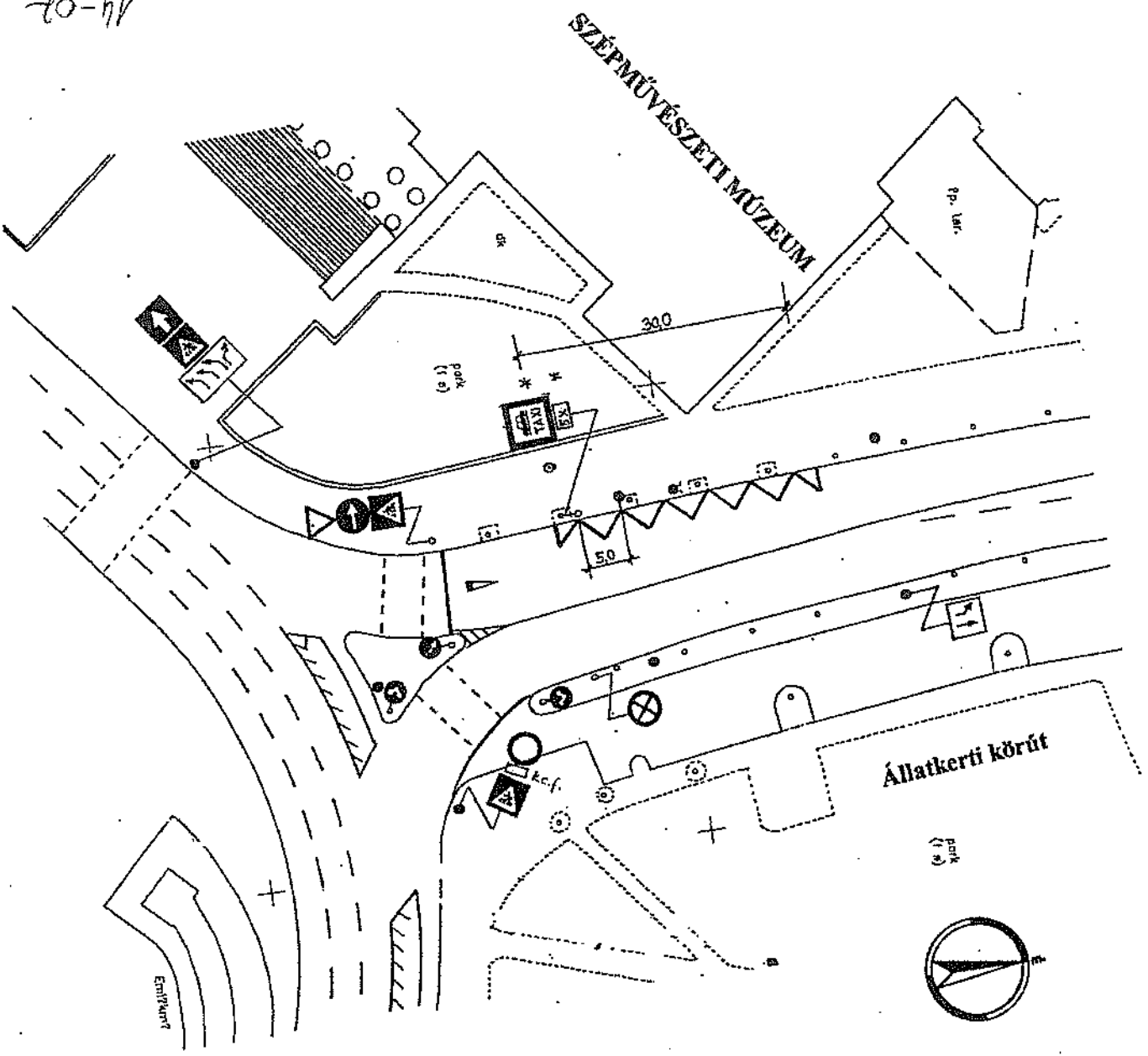
Dátum: **2007. Szept. 26.**

FORGALOMTECHNIKAI KEZELŐI HOZZÁJÁRULÁS

A Budapest Főváros Főpolgármesteri Hivatali Közlekedési Ügyosztály - Forgalomtechnikai Alosztály
 módosítás nélkül - kiegészítéssel nélkül - ideiglenes
 módosítással kiegészítéssel végleges
 forgalmi rendet **10-13/2632/07** számon hozzájárul.
 A hozzájárulás 6 hónapig érvényes.
 A közút nem közlekedési célú igénybevételét kérő hozzájárulás megadandósága miatt vagy a megadott feltételekkel szemben a fővárosi közlekedési felügyelet fordíthat kérés nélkül. A szilveszteri ünnepi megkezdése előtt a 317-11/2-es telefonszámon a FŐVÁROSI KÖZLEKEDÉSI ÜGYOSZTÁLY felhívására kell a fővárosi közlekedési felügyelet felhívására.
 Budapest, 2007. szeptember 26. **3**

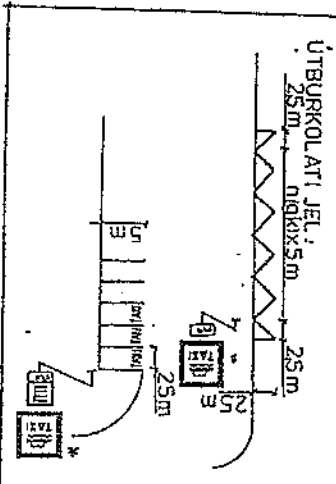
Marad! Taxiállomás
társa hátoldalára
helyezendő!

Road-Line Bt.		2310 Szigetszentmiklós, Szabó utca 26/b Tel.: 06-20-9470-158, Fax.: 06-24-442-158	
Tárgy: Budapest, XIV. ker. Olof Palme sétány Műcsarnok melletti taxiállomás helyezése			
Részművelet: Forgalomtechnikai helyszínrajz		Dátum: 2007. szept.	
Tervező:	Méretarány: M 1:500	Rajzszám: F-14-01	

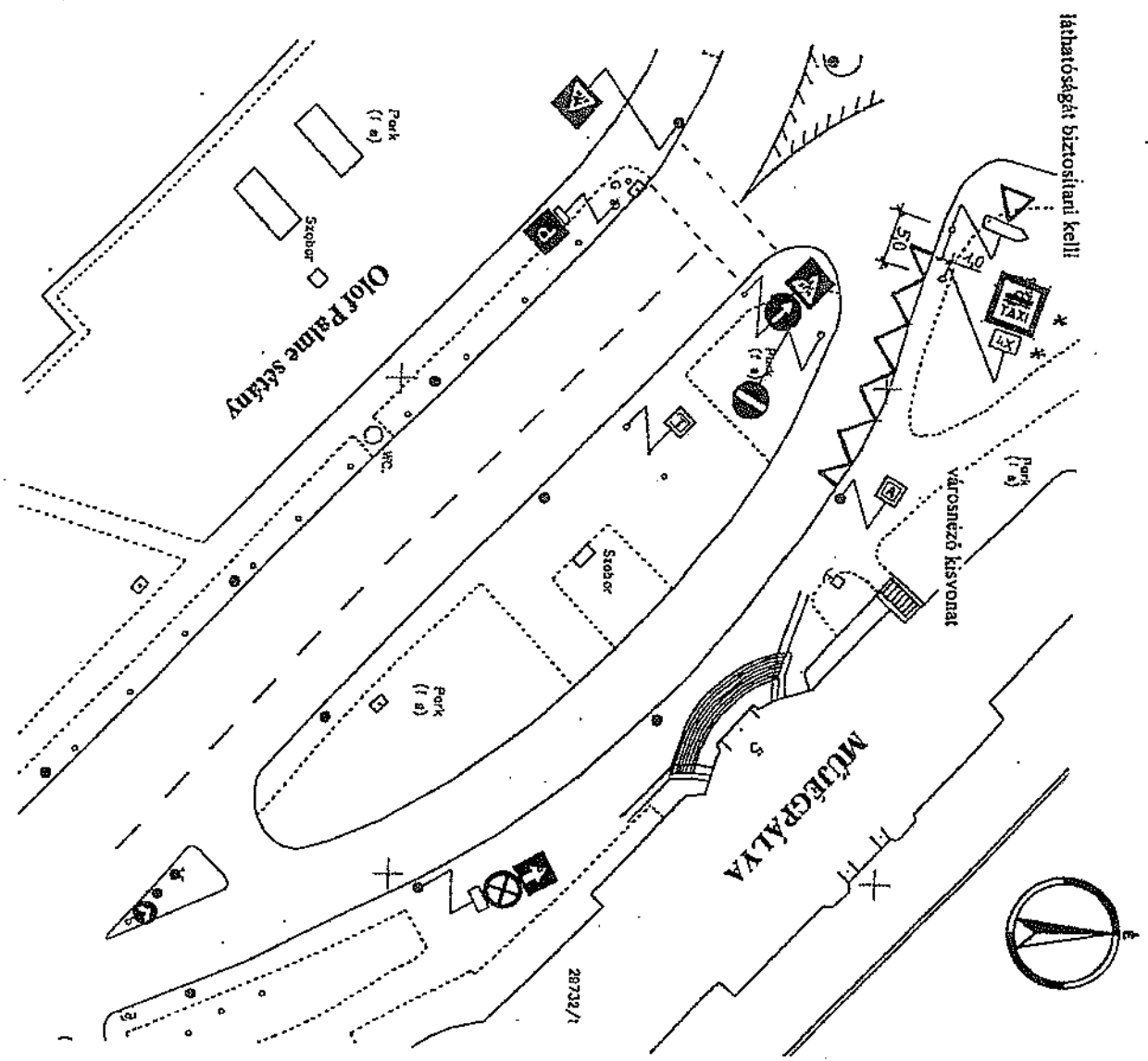


JELMAGYARÁZAT

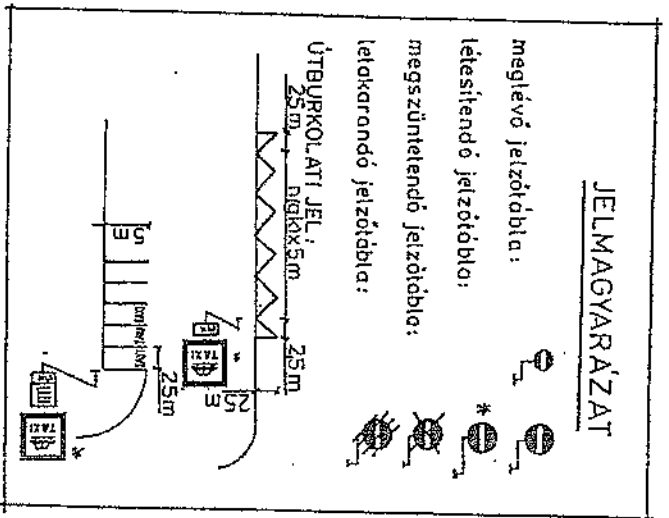
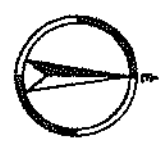
- meglévő jelzőtábla:
- létesítendő jelzőtábla:
- megszüntetendő jelzőtábla:
- letakarandó jelzőtábla:



Megnevezés: TAXIALLOMÁS KÖR. (1016 Budapest, Krisztina körút 93-99.)	
Tervező: LIGHT POWER Kft. (2120 Dunakeszi, Szent István utca 1.)	
Munka megnevezése: Budapesti taxidroszlok kialakítása	Dátum: 2001. január
Forgalomtechnikai kivitelei terv	
Forgalomtechnikai HELYSZÍNRAJZ	
Tervező: F-14/02	
Méretarány: 1 : 500	

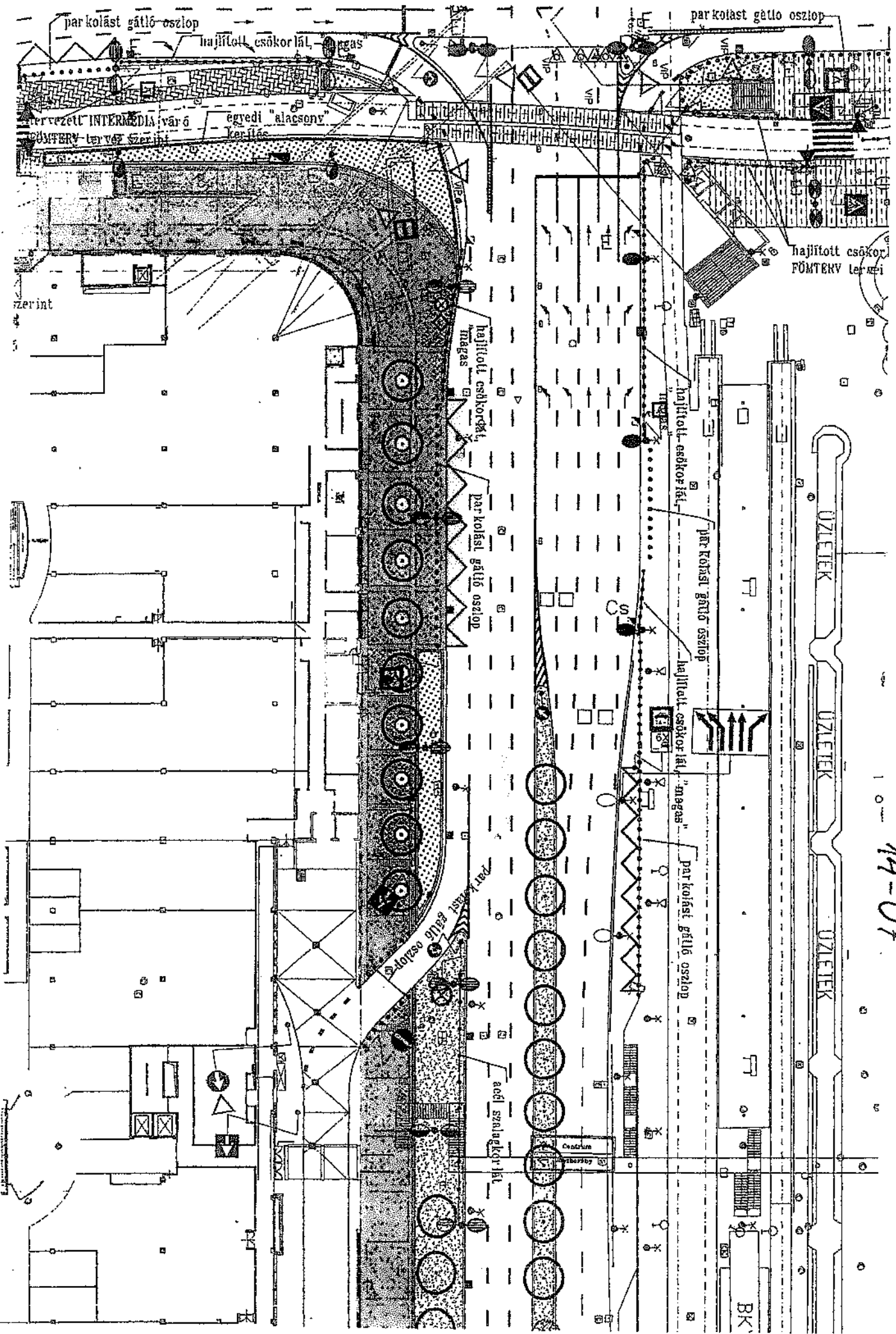


láthatóságot biztosítani kell!



Alapötlet:	TAXIÁLLOMÁS Kih.	(1016 Budapest, Krisztina körút 93-99.)
Tervező:	LIGHT POWER Kft.	(2120 Dunakeszi, Szent István utca 1.)
Munka megnevezése:	Budapesti taxidrosztek kialakítása Forgalomtechnikai kivitelezési terv	
Készítésmegnevezés:	FORGALOMTECHNIKAI HELYSZÍNRAJZ	
Tervező:		
Dátum:	2001. január	
Rajzszám:	F-14/03	
Arányviszony:	1 : 500	

14-07



ÜZLETEK

ÜZLETEK

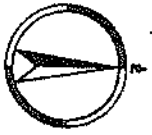
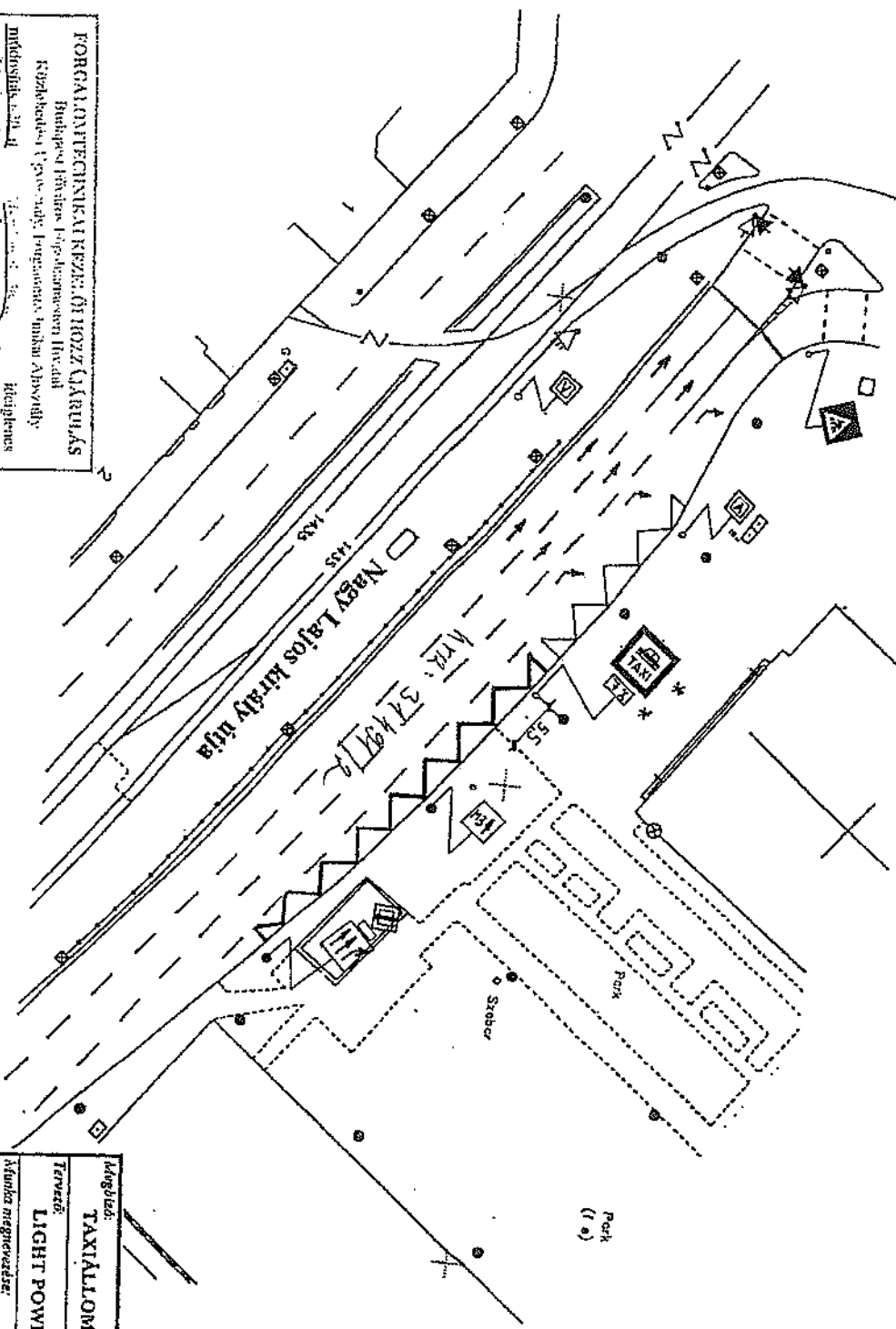
ÜZLETEK

14-07

B.K.

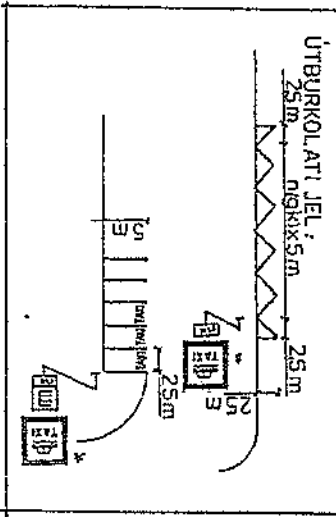
Csömör út

Bosnyák tér



JELMAGYARÁZAT

- meglévő jelzőlámpa:
- létesítendő jelzőlámpa:
- megszüntetendő jelzőlámpa:
- letakarandó jelzőlámpa:



FORGALOMTECHNIKAI KÉRDÉSŐÍV HOZZÁJÁRULÁS

Budapesti Fővárosi Tervezési és Építési Bizottság

Készítendő: Tervezési és Építési Bizottság

Működési terület: ...

Bepedezés: ...

A hozzájárulás: ...

Értékelés: ...

Készítők: ...

Az utasítások szerinti módosítások: ...

Budapest, 2009. június 03. 2.

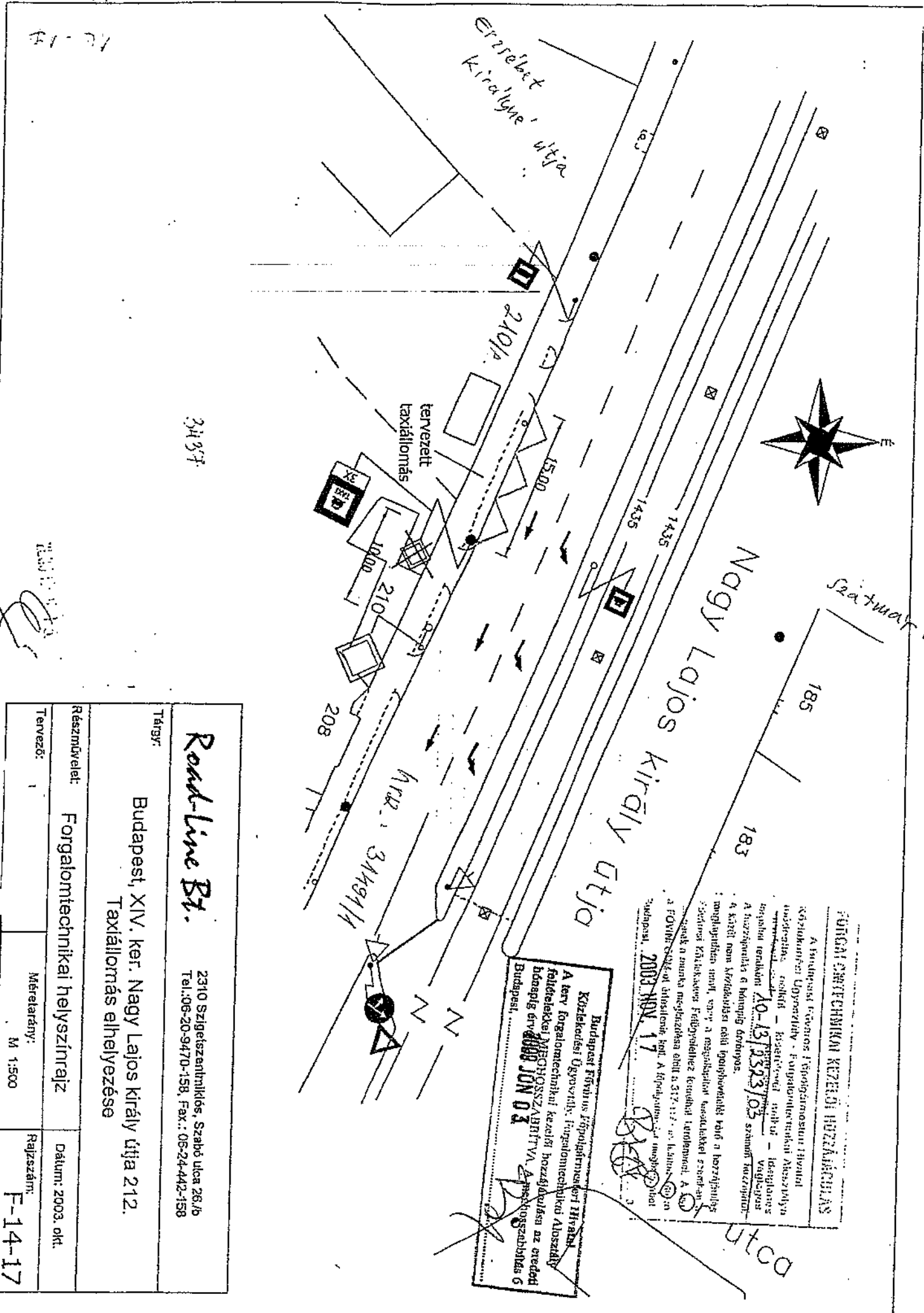
Meghívás:
TAXIÁLLOMÁS Kih. (1016 Budapest, Krisztina körút 93-99.)

Tervező:
LIGHT POWER Kft. (2120 Dunakazsi, Szent István utca 1.)

Alapfeladat megnevezése:
Budapesti taxidrosztek kialakítása
Forgalomtechnikai kivitelezési terv

Készítők megnevezése:
FORGALOMTECHNIKAI HELYSZÍNRAJZ

Tervező: ...
Módszer: ...
Méretarány: 1 : 500



3/4 35F

F1-27

FORGALOMTECHNIKAI KEZELŐI HOZZÁJÁRULÁS

A Budapesti Fővárosi Főpolgármesteri Hivatal
 Közlekedési Ügyosztály - Forgalmotechnikai Alosztályán
 a tervezett, leltelt - Budapesti közút - ideiglenes
 területről a **10-13/2523/03** számú Vagylyrajz
 A húszhatodik és harmincötödik szomszédterület
 A közúti nem közlekedési célú igénybevételekkel való a hozzájárulás
 megadásának miatt, vagy a megadással kapcsolatos esetekben
 a Fővárosi Közlekedési Felügyelettel történő egyeztetés után, a
 a Fővárosi Közlekedési Felügyelettel történő egyeztetés után, a
 Budapest, **2003. NOV. 17.**

Budapest Fővárosi Főpolgármesteri Hivatal
 Közlekedési Ügyosztály - Forgalmotechnikai Alosztály
 A terv forgalmotechnikai kezelési hozzájárulás az eredeti
 példalappal **MÉGHOSSZABÍRTVA** a meghosszabbítás 6
 hónapig érvényes **2008. JAN. 03.**

Tárgy:		Budapest, XIV. ker. Nagy Lajos király útja 212. Taxiállomás elhelyezése	
Részművelet:		Forgalmotechnikai helyszínrajz	
Tervező:	Méretarány:	Dátum:	Rajzszám:
1	M 1:500	2003. okt.	F-14-17

Road-line Bt.

2310 Szigetszentmiklós, Szabó utca 26/b
 Tel.:06-20-9470-158, Fax.: 06-24-442-158

Handwritten signature

14-20
14-20

← Kerepesi út →

10db papkocsigátló csatorna 1,25 méterenként

14-20
3/19/13

3/19/13

14-20

autópark

No. 98 L. k. r. utca

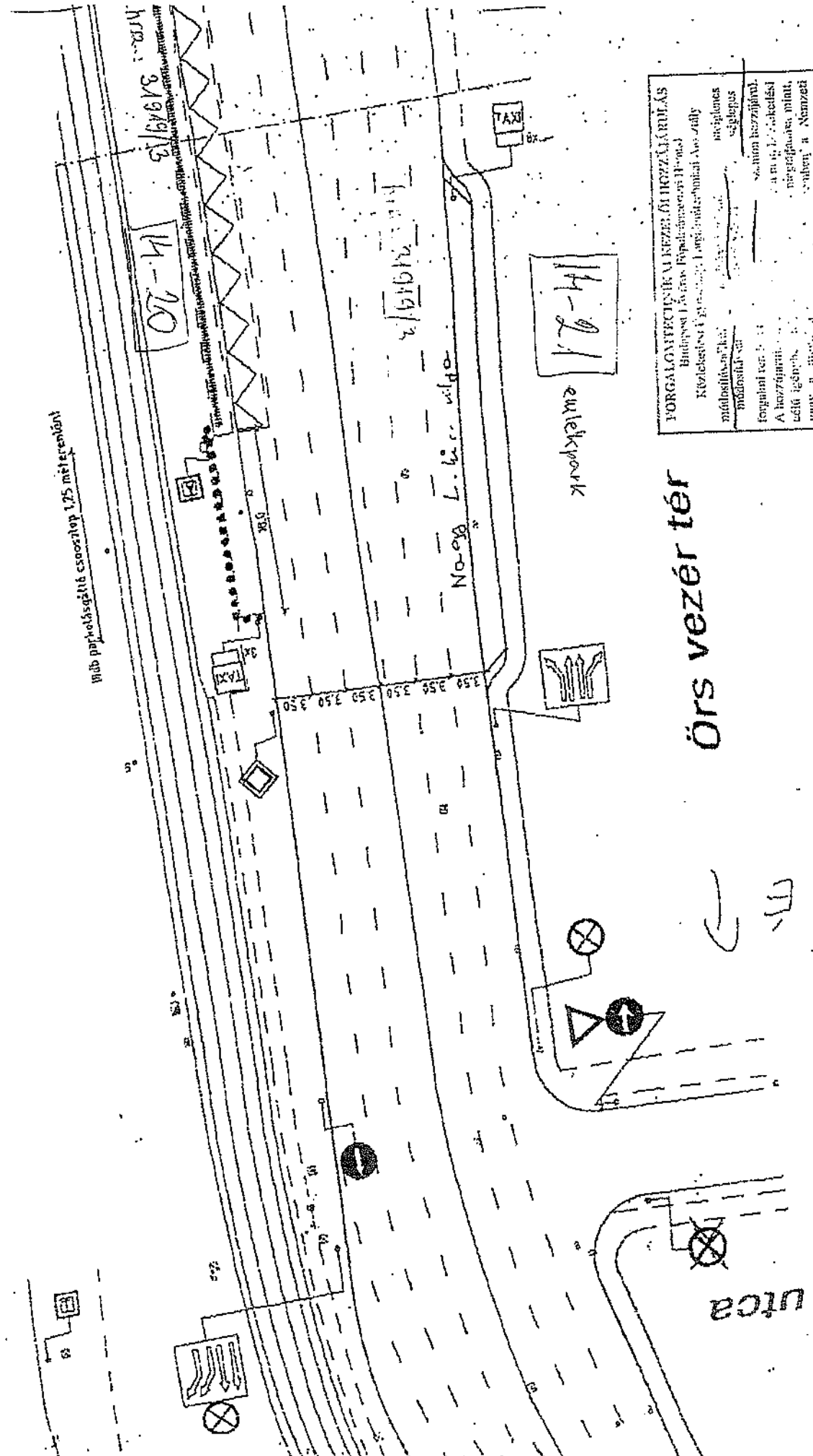
VORGALOMTECHNIKAI KEZELÉSI IRVÉNY
 Budapesti Állami Főpolgármesteri Hivatal
 Közlekedési és Gépjárműügyi Igazgatóságnál Állomány

műhelyszám	14-20/13	helyezés	szélesség
modorok		szélesség	
terület		szélesség	

A közlekedési és Gépjárműügyi Igazgatósághoz tartozó
 Budapest, 2009 JÚN 03

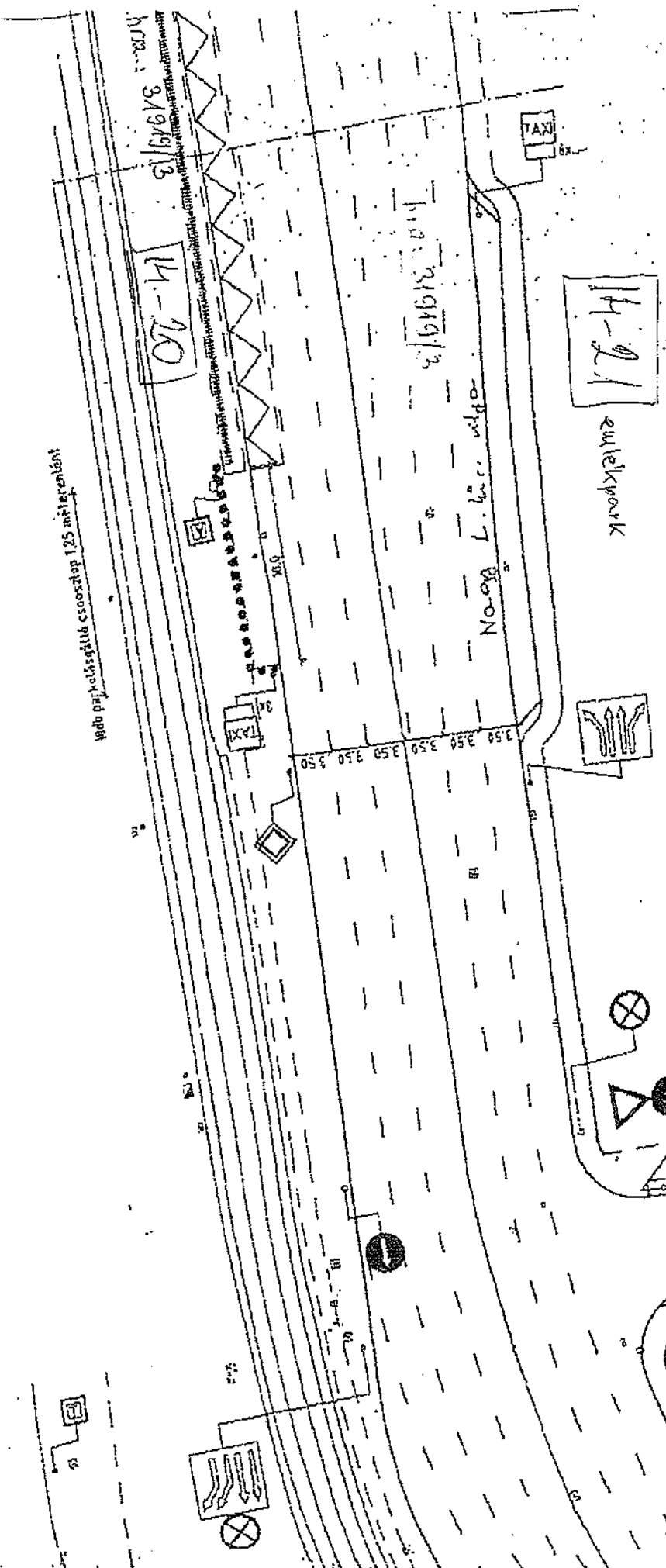
Örs vezér tér

garázs utca



14-20
14-21

← Kerepesi út →



Web rendelkezéssé csatlakoztatva 125 méterrel

h/m: 3/9/9/13
14-20

h/m: 3/9/9/13

No. 90 L. k. útja

14-21


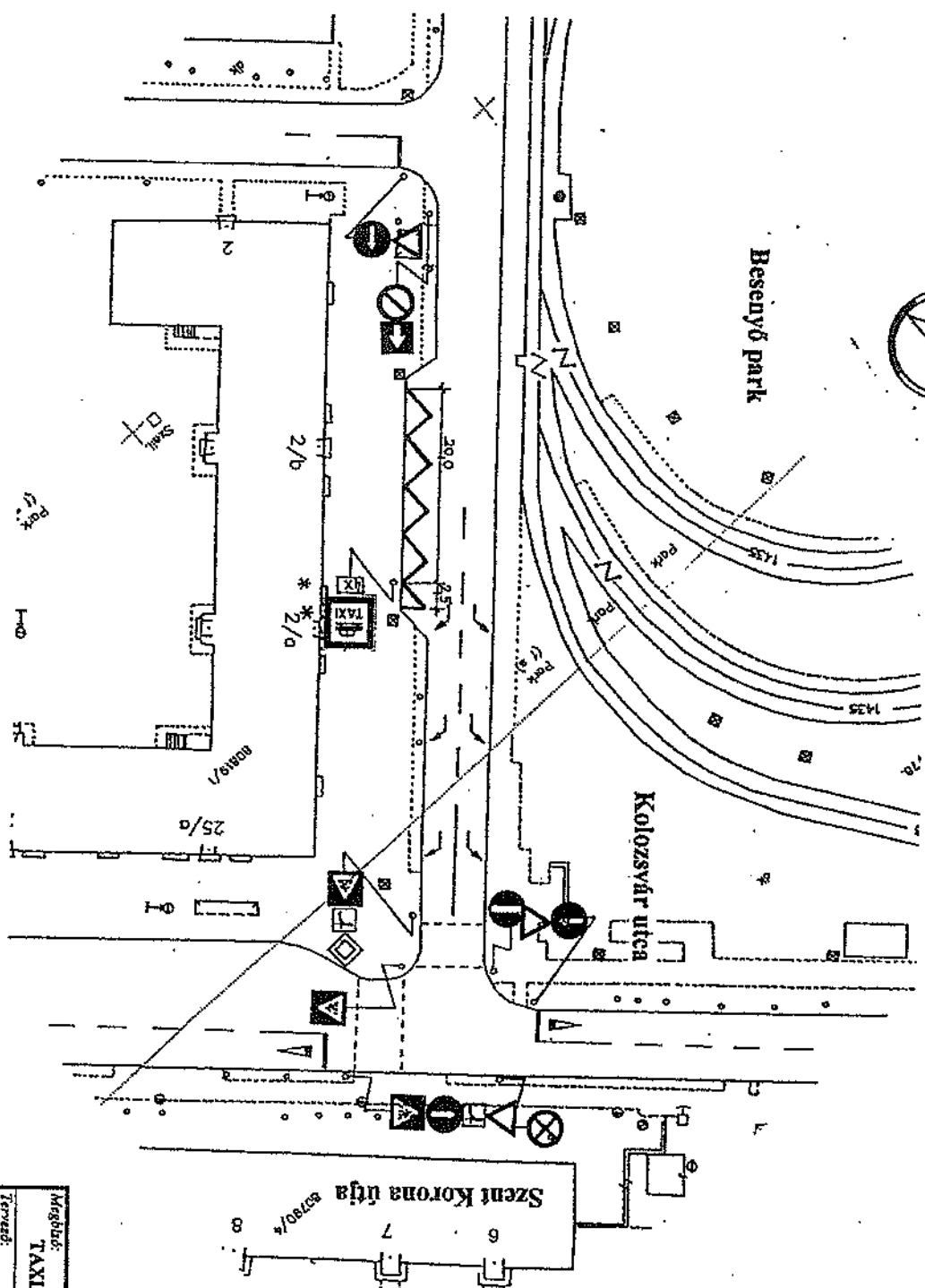
Kerékpárpark

Örs vezér tér

Kertész utca

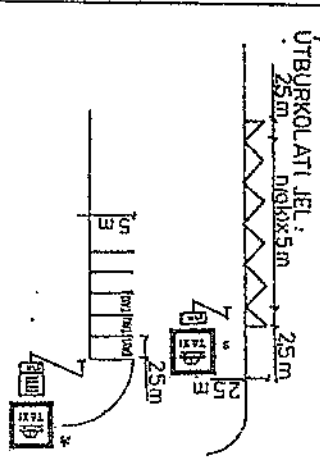
YORGALOMTECHNOLÓGIÁK ÉS ÜBROZÁRÁS Budapesti Értékpapír-nyilvános Társaság Központi Ügykezelő és Befektetési Igazgatóság	
Kereskedési hely Budapest, Magyar Köztársaság	Telefonos telefon fax
Működési idő Hétfő - Péntek 9:00 - 18:00	Elektronikus szolgáltatás minden munkanap 8:00 - 18:00
A szolgáltatás célja: a Budapesti Értékpapír-nyilvános Társaság által kezelt értékpapírok, részvények, köztulajdonosi részesedések, valamint a Nemzeti Nyomozó Bizottság által kezelt értékpapírok, részvények, köztulajdonosi részesedések értékesítése.	
A főosztály címe: 1051 Budapest, Fehérvári út 96.	
Budapest, 2009 JÚN 03	

[Handwritten signature]



JELMAGYARÁZAT

- meglévő jelzőtábla:
- létesítendő jelzőtábla:
- megszüntetendő jelzőtábla:
- letocharandó jelzőtábla:

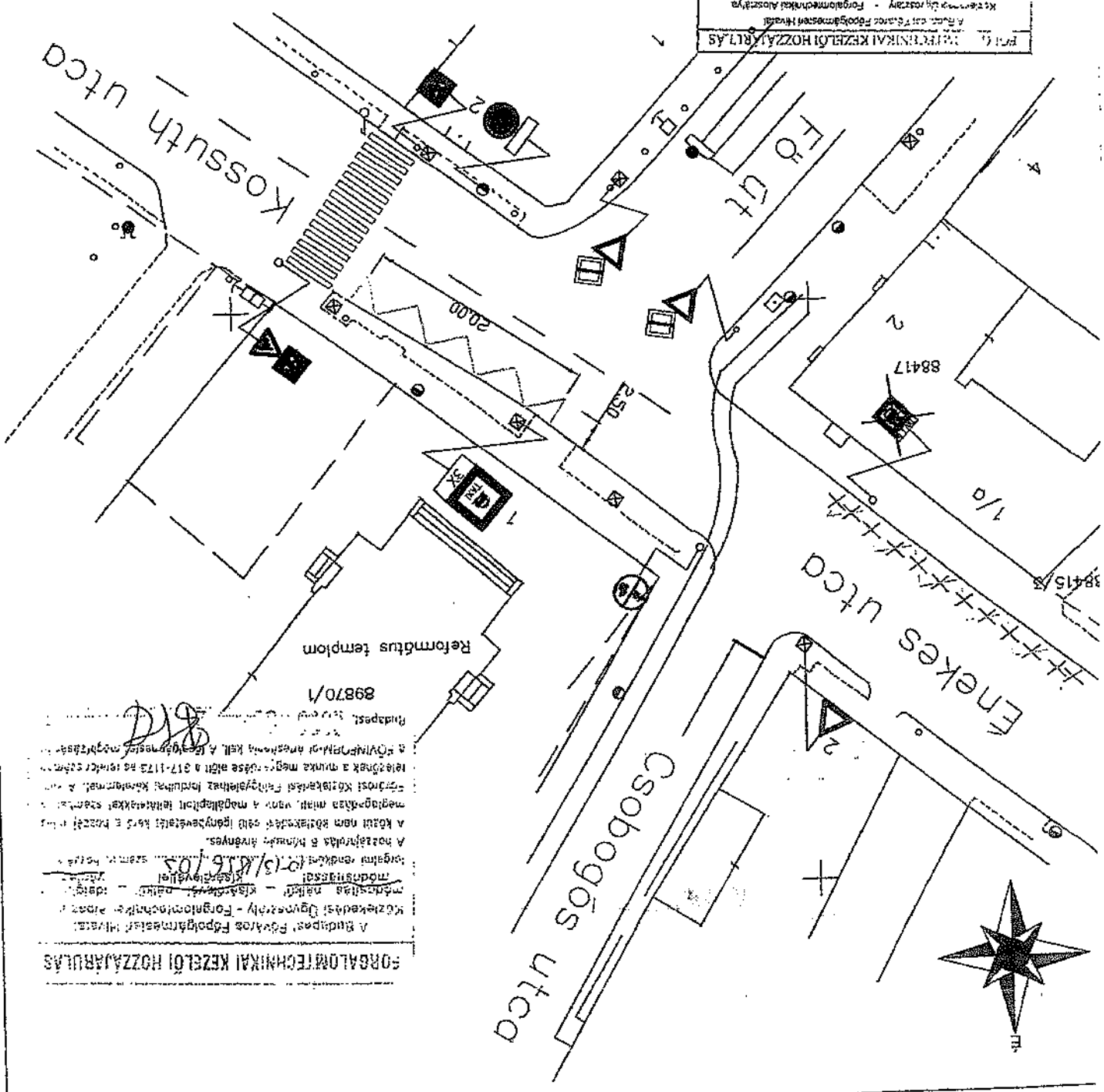


Megnevezés:	TAXILÁLOMÁS Kft. (1016 Budapest, Krisztina körút 93-99.)	
Tervező:	LIGHT POWER Kft. (2120 Dunakeszi, Szent István utca 1.)	
Munka megnevezése:	Budapesti taxidrosztok kialakítása Forgalomtechnikai kivitelezés	
Dátum:	2001. január	
Felkészítve:	FORGALOMTECHNIKAI HELYSZÍNRAJZ	
Ábratípus:	F-15/07	
Méretarány:	1 : 500	

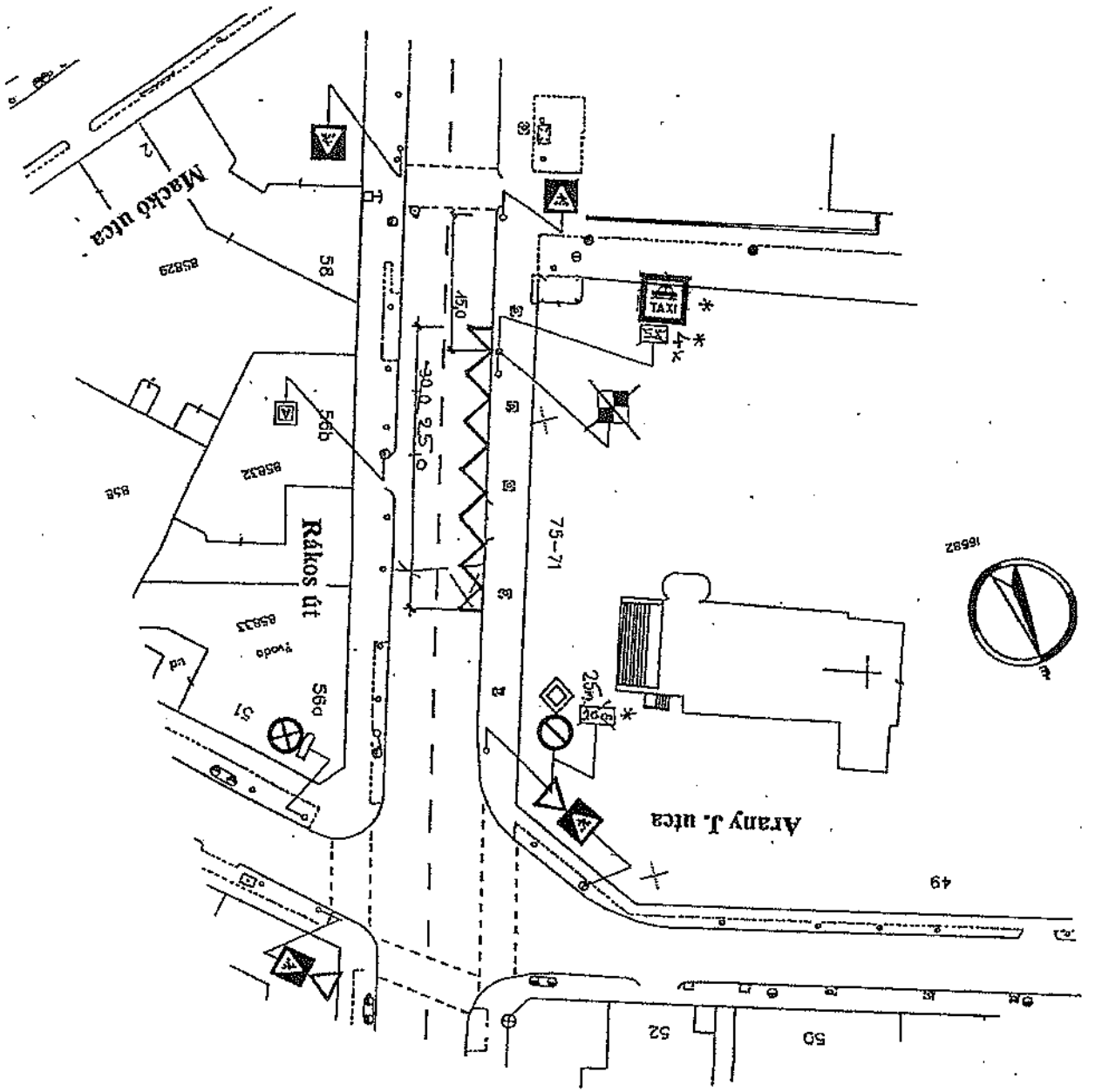
1016

Tervező: <i>Jurányi</i> 2003. Április 15.	
Rajtszám: F-15-09	Méretarány: M 1:500
Dátum: 2003. aug.	Forgalomtechnikai helyszínrajz
Budapest, XV. ker. Kossuth utca 1.	
Taxilállomás áthelyezése	
Road-Line Bt. 2310 Szigetesenműködés, Szabó utca 26/a Tel.: 06-20-9470-158, Fax.: 06-24-442-158	

A Budapesti Főváros Főpolgármesteri Hivatala
 Közlekedési Igazgatósága - Forgalomtechnikai Osztálya
 Készítette: *[Signature]*
 2003. május 15.

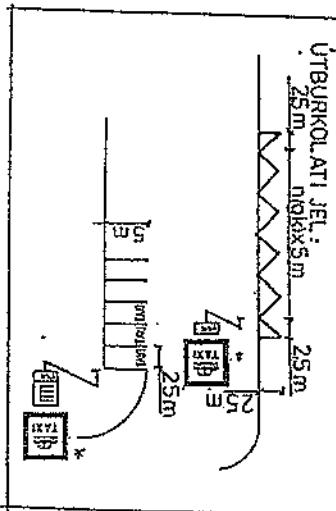


A Budapesti Főváros Főpolgármesteri Hivatala
 Közlekedési Igazgatósága - Forgalomtechnikai Osztálya
 Készítette: *[Signature]*
 2003. május 15.

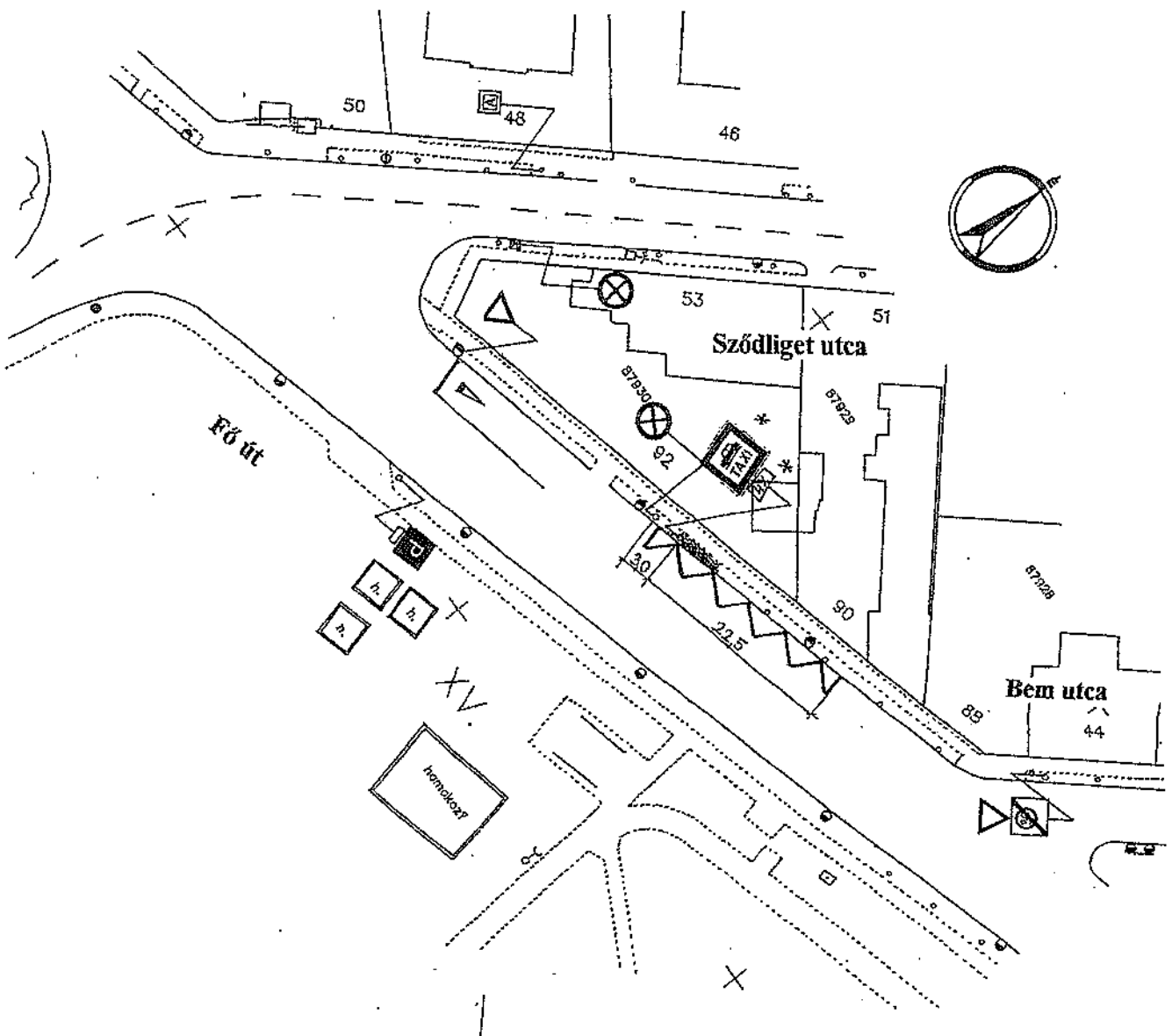


JELMAGYARÁZAT

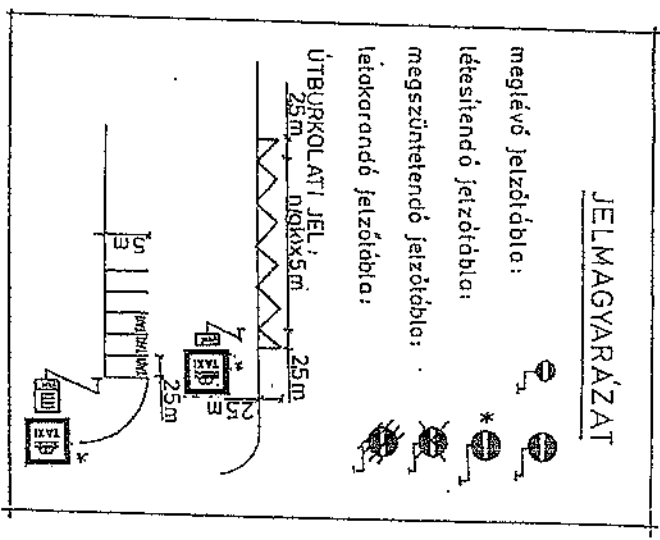
- meglévő jelzőtábla:
- létesítendő jelzőtábla:
- megszüntetendő jelzőtábla:
- letakarandó jelzőtábla:



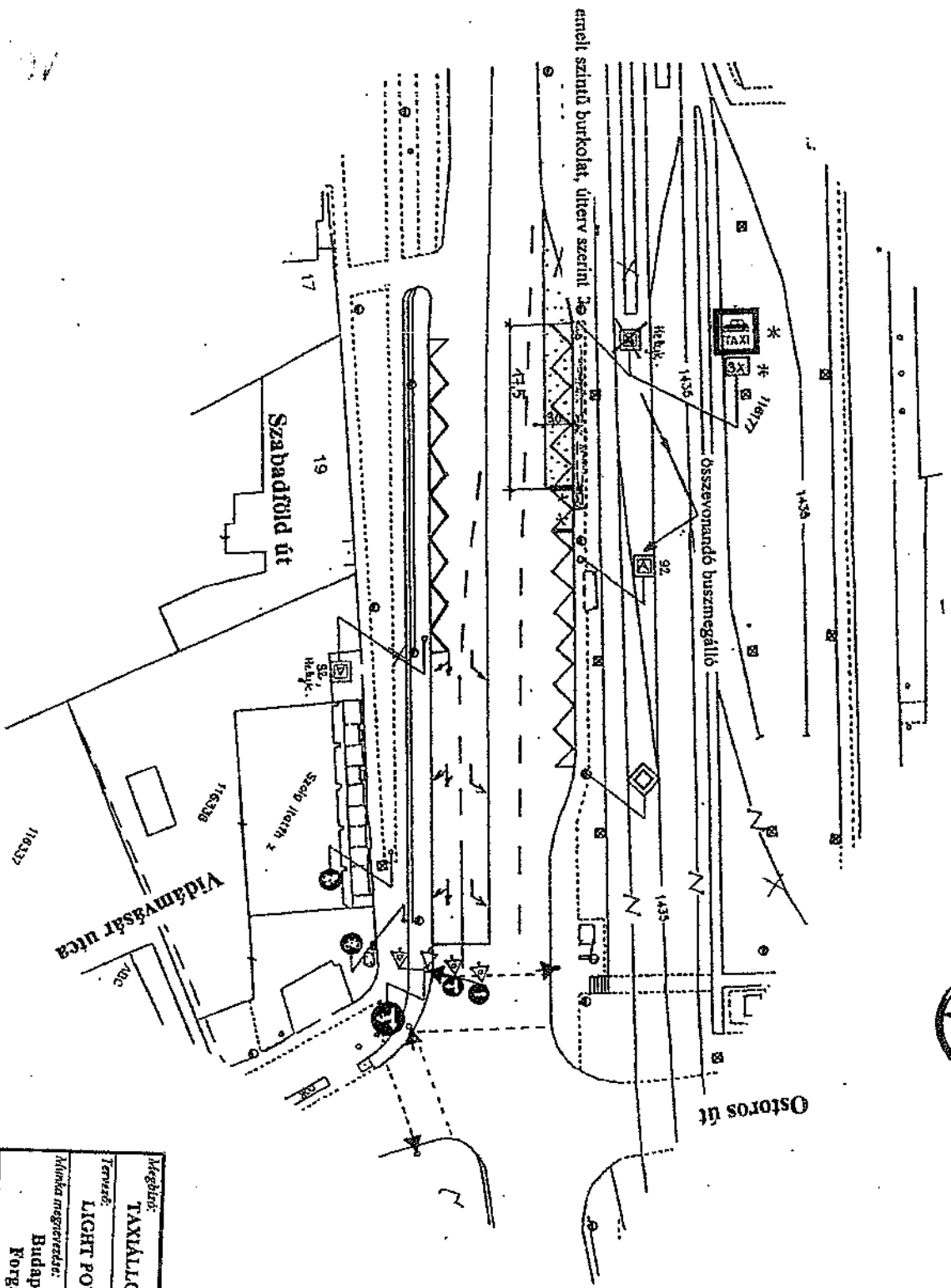
Megfelelő: TAXIALLOMÁS Kft. (1016 Budapest, Krisztina körút 93-99.)	
Tervező: LIGHT POWER Kft. (2120 Dunakeszi, Szent István utca 1.)	
Alkalmazás megnevezése: Budapesti taxidrosztok kialakítása Forgalmotechnikai kivitelű terv	
Készítésmegnevezés: FORGALOMTECHNIKAI HELYSZÍNRAJZ	Dátum: 2001. január
Tervező: FORGALOMTECHNIKAI HELYSZÍNRAJZ	Rajzszám: F-15/10
Művelet: Készítés	Művelet: 1 : 500



10-840

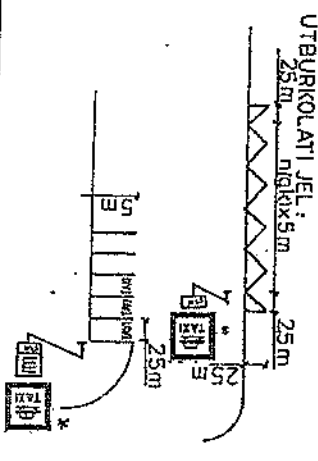


Megbízó:	TAXIÁLLOMÁS Kft. (1016 Budapest, Krisztina körút 93-99.)	Dátum:	2001. január
Tervező:	LIGHT POWER Kft. (2120 Dunakeszi, Szent István utca 1.)	Regisztrációs szám:	F-15/11
Műtét megnevezése:	Budapesti taxidrosztek kialakítása Forgalomtechnikai kivitelezés	Ábratípus:	1:500
Főz. megnevezése:	FORGALOMTECHNIKAI HELYSZÍNTERV		
Tervező:			



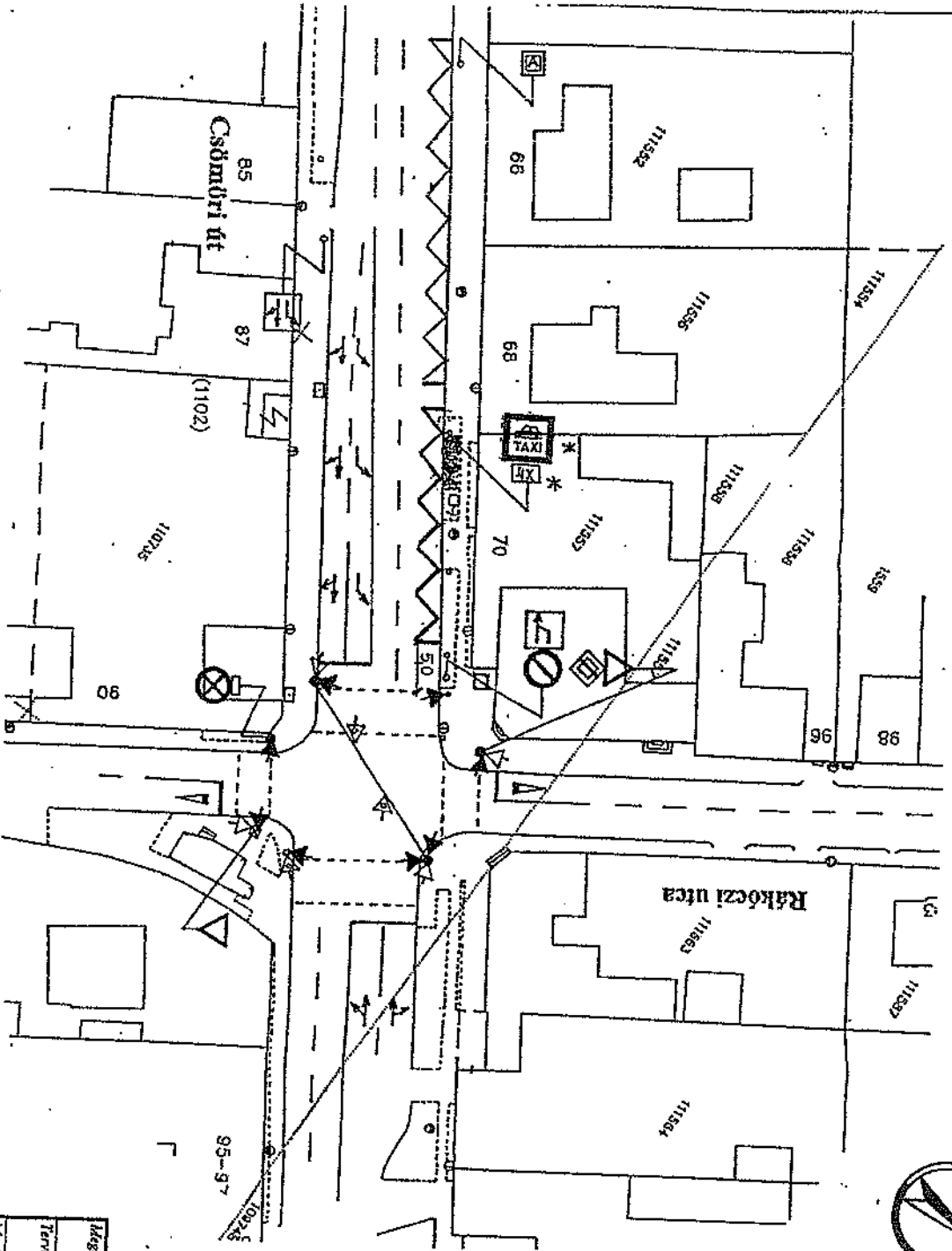
JELMAGYARÁZAI

- meglévő jelzőtábla:
- * létesítendő jelzőtábla:
- megszüntetendő jelzőtábla:
- lelakrandó jelzőtábla:



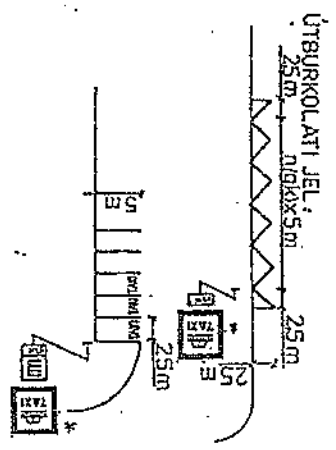
emelt szintű burkolat, útterv szerint

Megbízó:	TAXIÁLLOMÁS Kft. (1016 Budapest, Krisztina körút 93-99.)
Tervező:	LIGHT POWER Kft. (2120 Dunakeszi, Szent István utca 1.)
Adatka megtervezés:	Budapesti taxidrosztorok kialakítása Környezettechnikai kivitelezési terv
Rajz készítés:	2001. január
Rajzszám:	F-16/01
Méretarány:	1 : 500



JELMAGYARÁZAT

- meglévő jelzőtábla:
- létesítendő jelzőtábla:
- megszüntetendő jelzőtábla:
- lelakarandó jelzőtábla:



Megnevezés:	TAXILÁLÓMÁS KMH. (1016 Budapest, Krisztina körút 93-99.)
Tervező:	LICHT POWER Kft. (2120 Dunakeszi, Szent István utca 1.)
Munka megnevezése:	Budapesti taxidrosztok kialakítása Forgalomtechnikai kiviteli terv
Datum:	2001. január
Főzse megnevezése:	FORGALOMTECHNIKAI HELYSZÍNRAJZ
Regisztrációs szám:	F-16/02
Méretarány:	1 : 500

17 01

17 01

3. Jászberény
Pécs
200m

Ferihegyi út

18.00

-175-191

18.00

18.0

18.0

6.50

2.5

3.0

3.0

3.0

3.0

3.0

3.0

3.0

3.0

3.0

3.0

3.0

3.0

3.0

3.0

3.0

3.0

3.0

3.0

3.0

3.0

3.0

3.0

3.0

3.0

3.0

3.0

3.0

3.0

3.0

3.0

3.0

pesti út

2 db poller
gyalogos korlát

áthelyezendő

piros VIACOLOR

szürke VIACOLOR

festés

4x2.5 m

172

0-123.7

170

001+0

72

Ferihegyi út

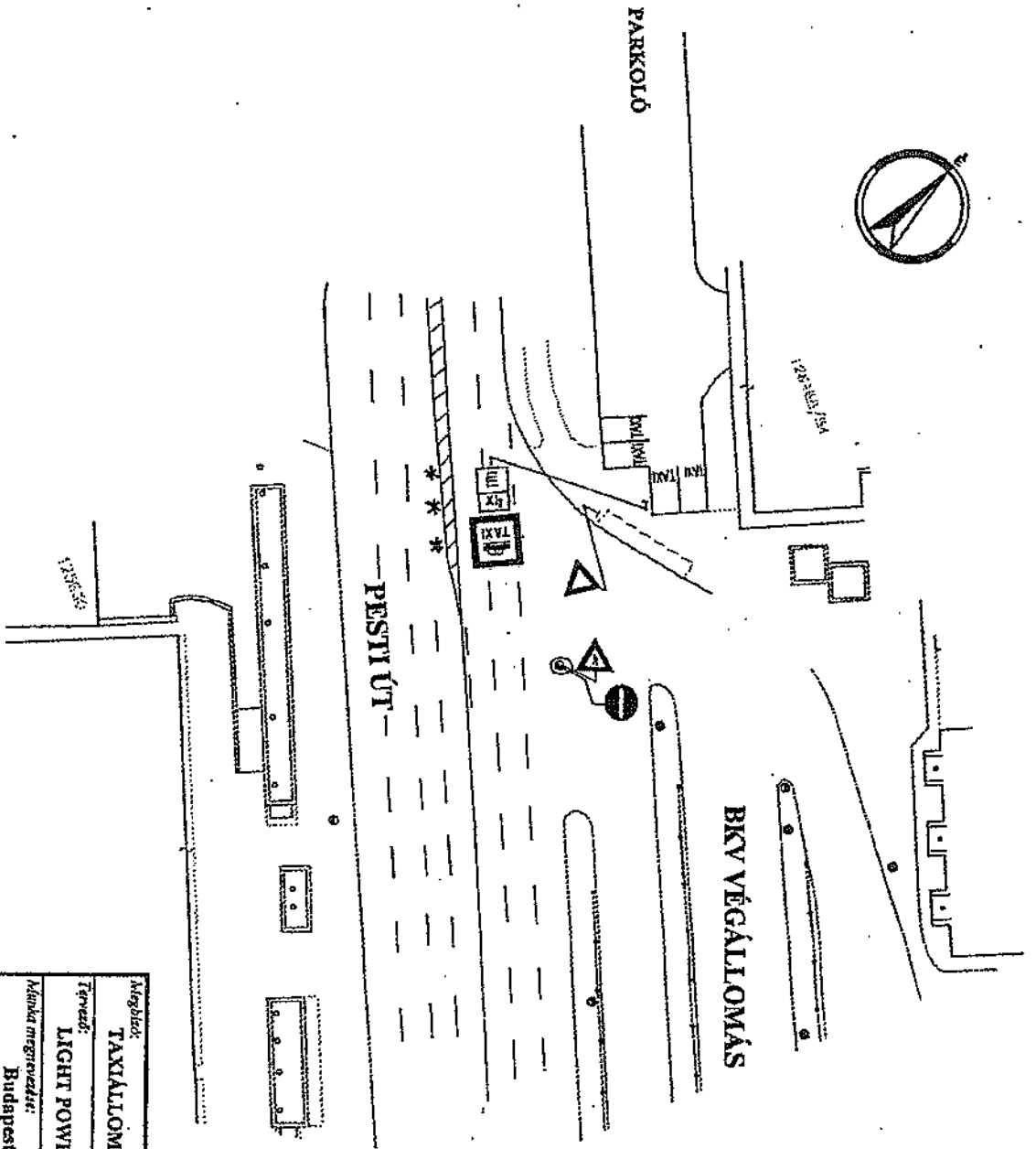
KV. BKV

KV. BKV

KV. BKV

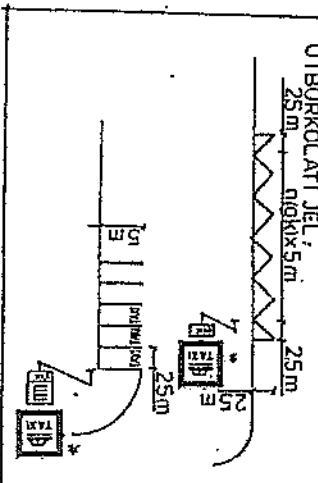
50 m

17.01



JELMAGYARÁZAT

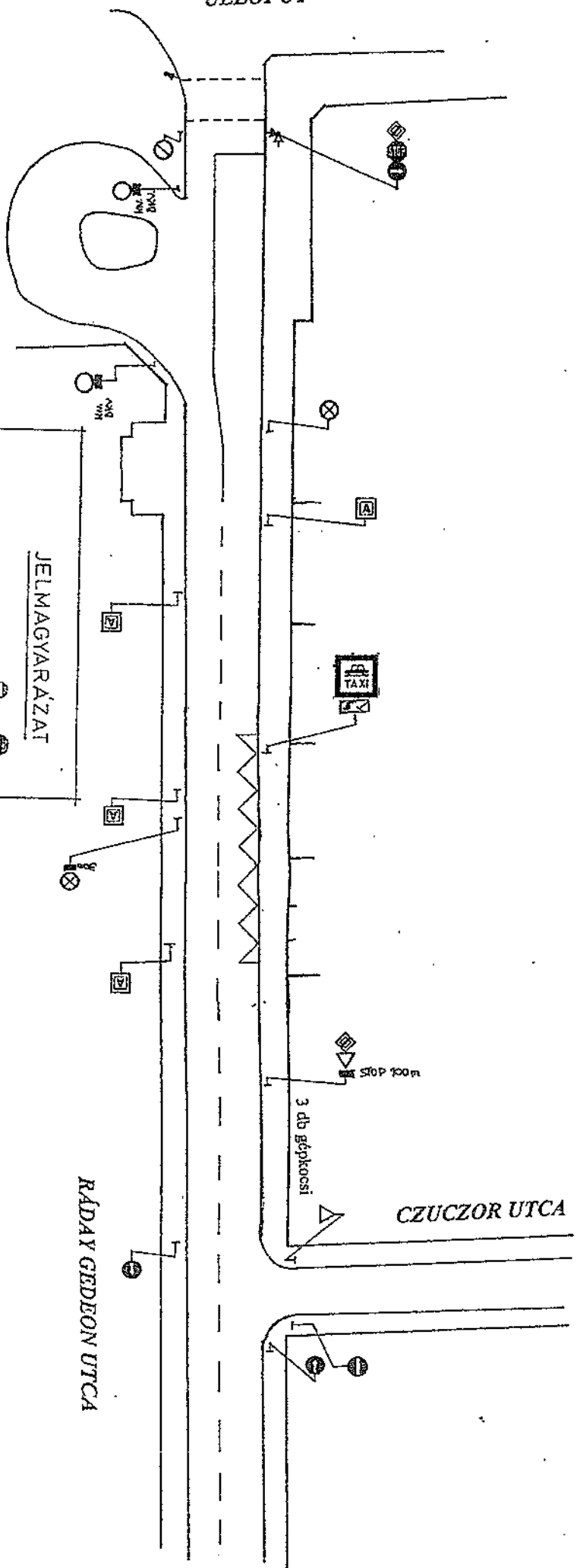
- meglévő jelzőtábla:
- létesítendő jelzőtábla:
- megszüntetendő jelzőtábla:
- letakarandó jelzőtábla:



Megbízó:	TAXIÁLLOMÁS Kft.	(1016 Budapest, Krisztina körút 93-99.)
Tervező:	LIGHT POWER Kft.	(2120 Dunakeszi, Szent István utca 1.)
Munka megnevezése:	Budapesti taxidrózstok kialakítása Forgalomtechnikai kiviteli terv	Dátum: 2001. január
Rajz megnevezése:	FORGALOMTECHNIKAI HELYSZÍNRAJZ	Bajszám: F-17704
Tervező:		Méretarány: 1 : 500



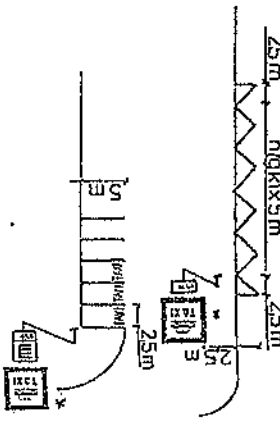
ÜLLŐI ÚT



JELMAGYARÁZAT

- meglévő jelzőtábla:
- átélesztendő jelzőtábla:
- megszüntetendő jelzőtábla:
- letoakarandó jelzőtábla:

ÚTBURKOLATI JEL:

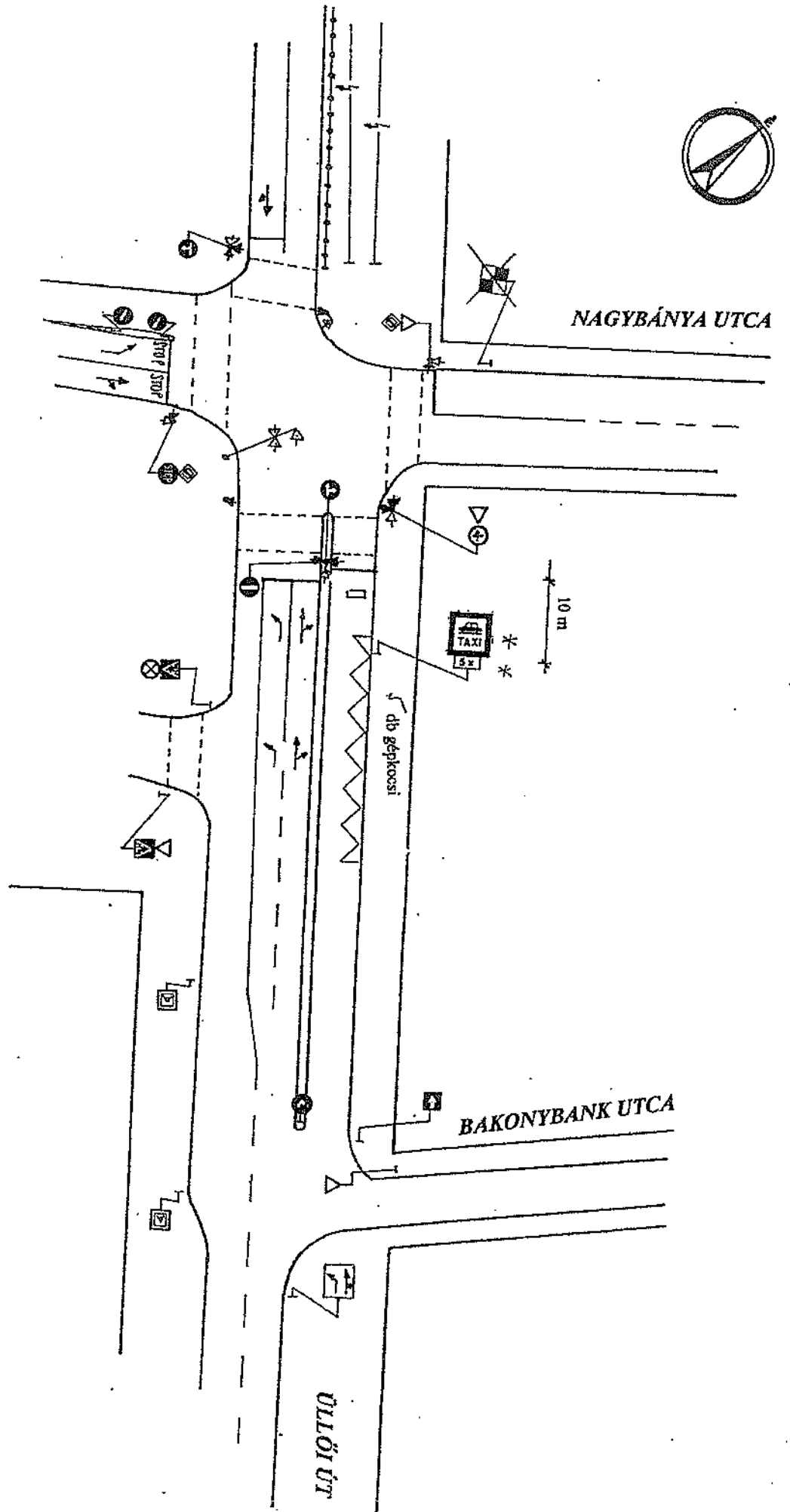


18-05

RÁDAY GEDEON UTCA

CZUCZOR UTCA

Megnevelő:	TAKILÍZOMÁS Kft. (1016 Budapest, Krisztina körút 93-99.)
Tervező:	LIGHT POWER Kft. (2120 Dunakeszi, Szent István utca 1.)
Munkát megnevezés:	Budapesti taxiúrosztók kialakításán Forgalomtechnikai kivitelezés
Projekt megnevezés:	FORGALOMTECHNIKAI HELYSZINRAJZ
Tervező:	Készítve: 2001. január F-18/05 1 : 500

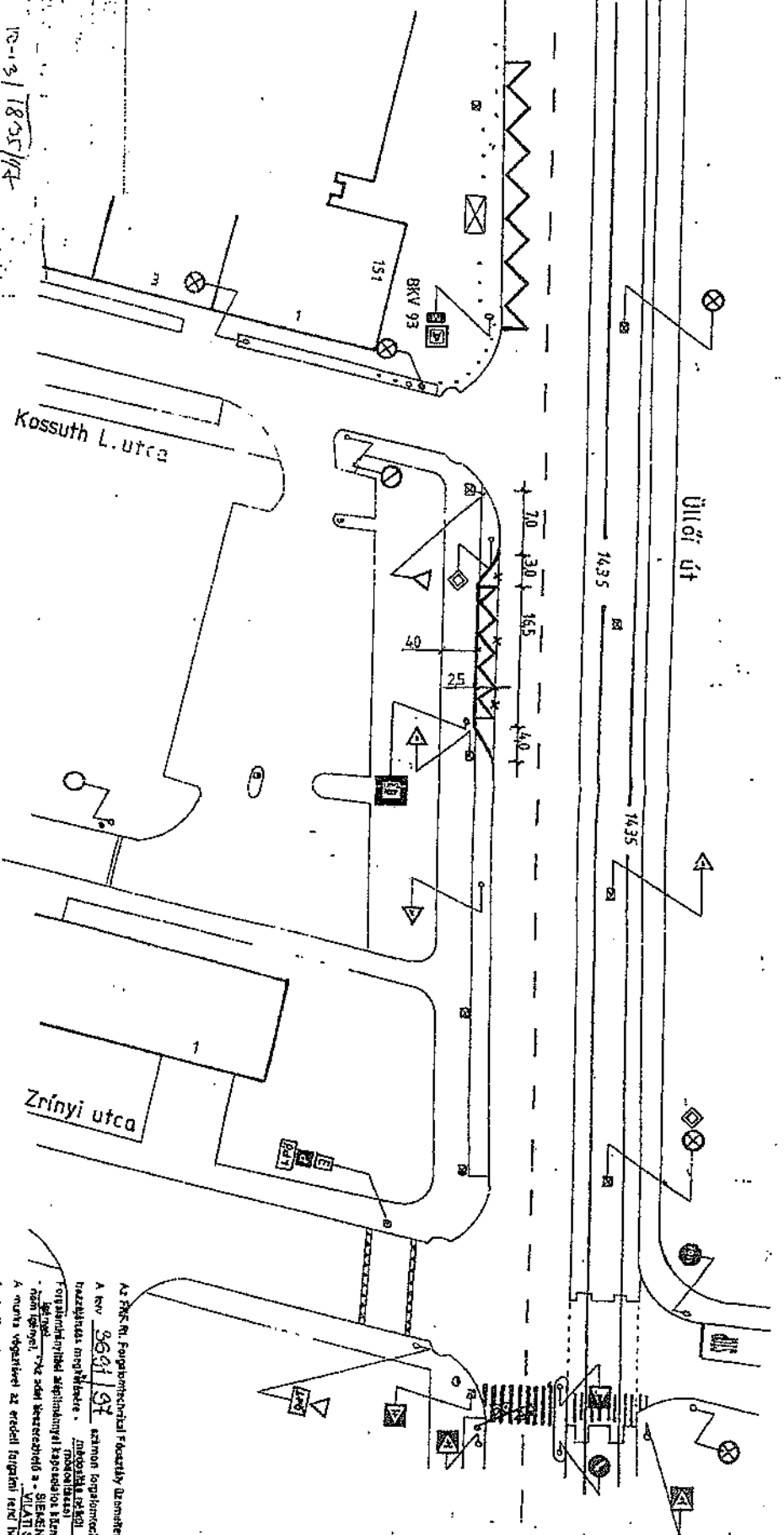


Megjelenés:	TAXIÁLLOMÁS Kih. (1016 Budapest, Krisztina körút 93-99.)
Tervező:	LIGHT POWER Kft. (2120 Dunakeszi, Szent István utca 1.)
Alkalmazott megnevezés:	Budapesti taxidrosztok kialakítása
Alkalmazott megnevezés:	Forgalomtechnikai kivitelezési terv
Rajz megnevezés:	FORGALOMTECHNIKAI HELYSZÍNRAJZ
Tervező:	
	Dátum: 2001. január
	Készült: F-18/05
	Méretarány: 1 : 500

80-GK

JELENYARASZAT
 meglévő jelzések
 létesítendő jelzések

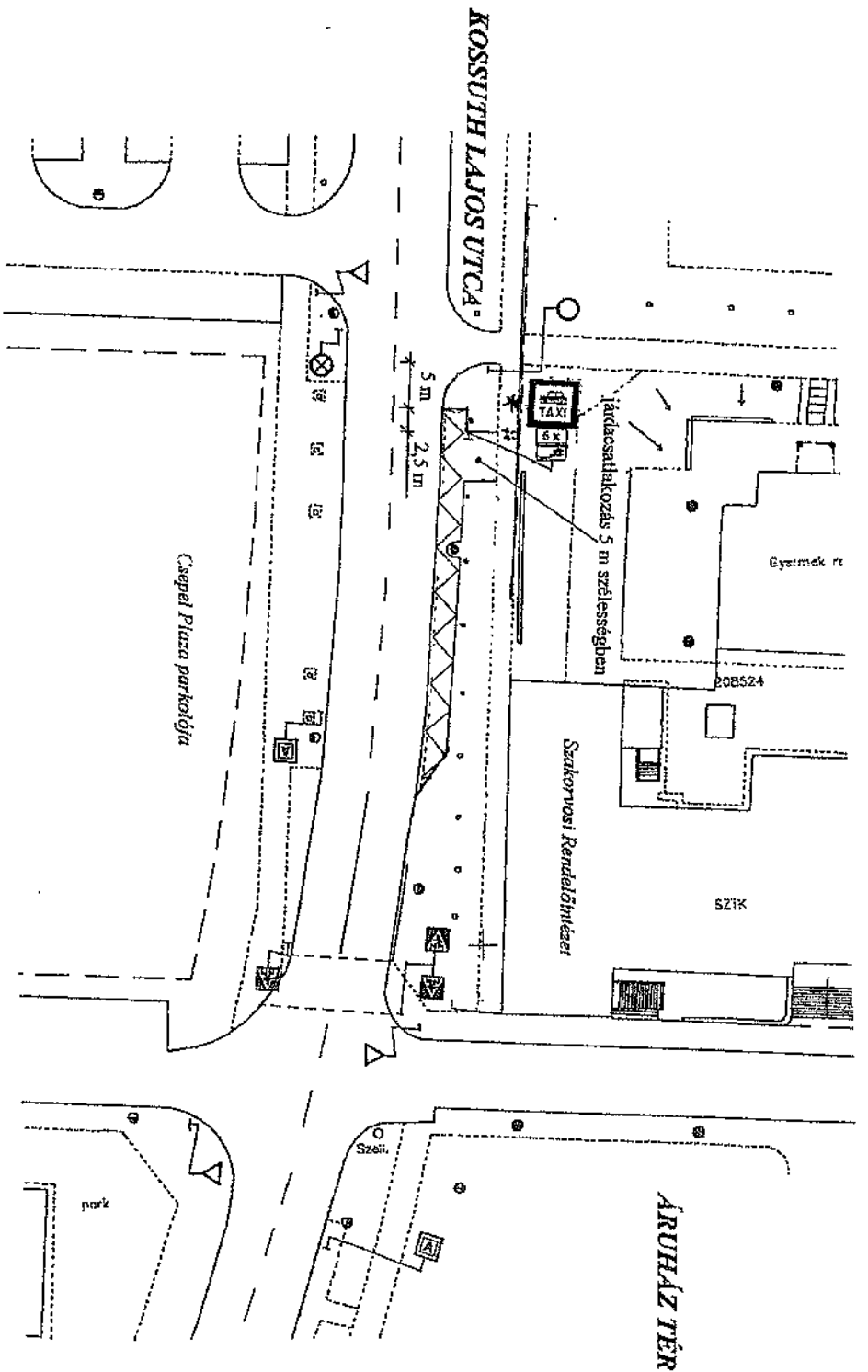
FORGALOMTECHNIKAI HELYSZÍNJÁZÁS
 Készítette: ...
 Munka megnevezése: ...
 Budapest, 1997. július 21.




Az FTK Rt. Forgalomtechnikai Főosztály útbeszélési utasítása szerint
 A terv 3694/97 számú forgalomtechnikai kiegészítő tervvel módosított.
 A tervet egyeztetve az engedélyező hatóságokkal: SZÉKESKUTY ÉRTÉKELŐ ÉS Tervezői és mérnökiroda Kft. és a VIÁLLATI SZÁM. 191/1997. (VI. 16.) Kormányrendelet alapján készült.
 Az engedélyezést a Budapesti Rendészeti Főosztály előírásai alapján készítették.
 Budapest, 1997. július 14.

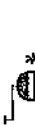
FORGALOMTECHNIKAI ANYAG ÉS ÁBRATÉZS GYIK 1188 Budapest, Eke utca 45/b.	
Megbízó:	Dáttoré
Munka megnevezése:	1997. július
XIX. kerületi Polgármesteri Hivatal	
XIX. kerület Üllői úton létesítendő taxistállomás (Kossuth L. u.-Zrínyi u. között) kivitelezési terv	
Méretarány:	1:500
Méretarány:	1:500
FORGALOMTECHNIKAI HELYSZÍNJÁZÁS	
Tervezők:	19-08


flaw/za/cor




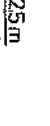
JELMAGYARÁZAT

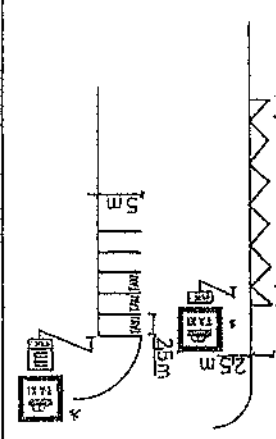
meglévő jelzőtábla: 

létesítendő jelzőtábla: 

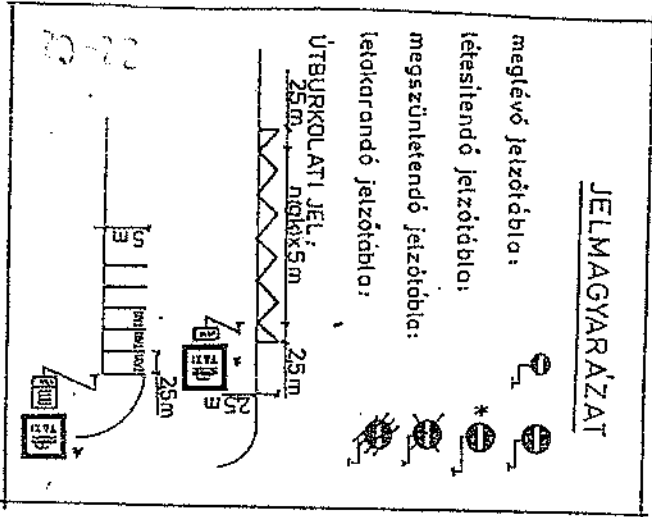
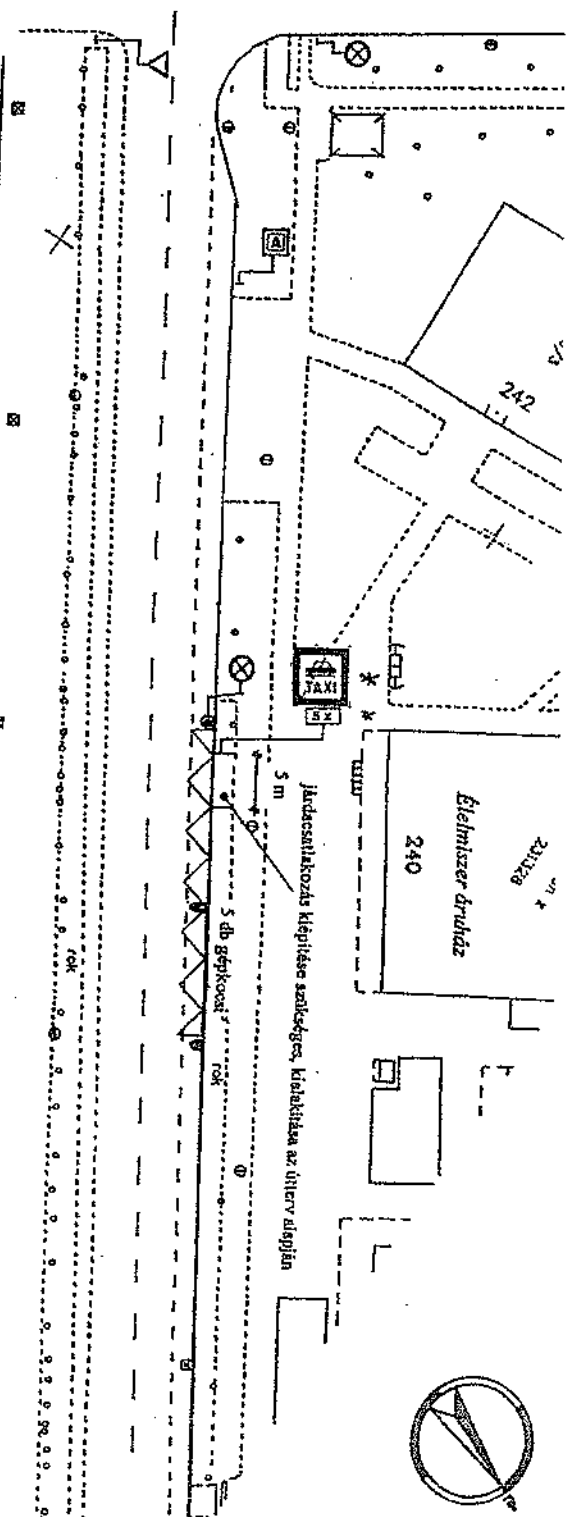
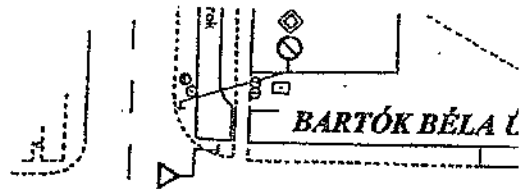
megszüntetendő jelzőtábla: 

letakarandó jelzőtábla: 

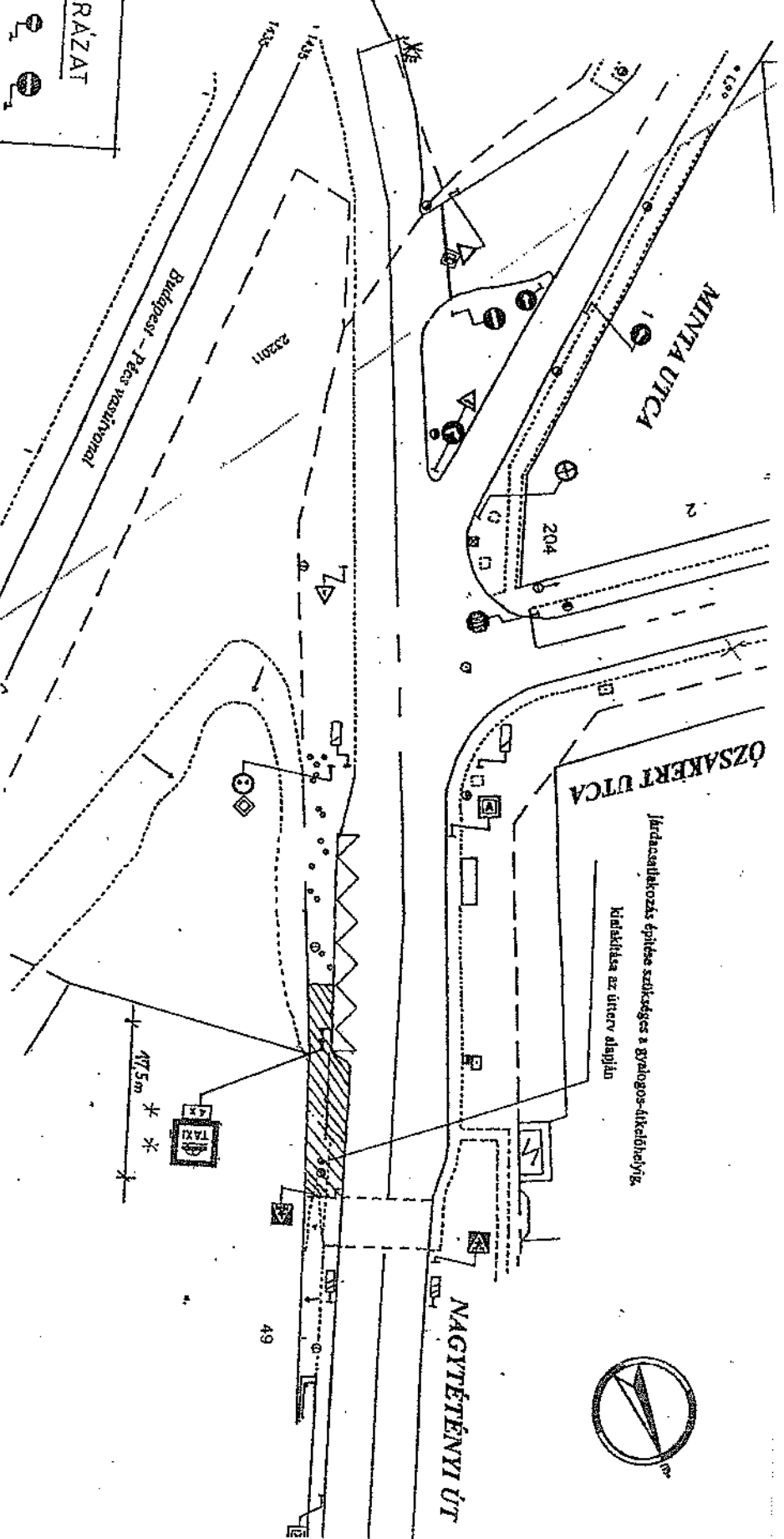
ÚTBURKOLATI JEL: 



Megnevezés:	TAXIÁLLOMÁS Knt. (1016 Budapest, Krisztina körút 99-99.)
Tervező:	LIGHT POWER Kft. (2120 Dunakeszi, Szent István utca 1.)
Munka megnevezése:	Budapesti taxidrosztorok kialakítása Forgalomtechnikai kivitelei terv
Dátum:	2001. január
Rajzszám:	1-21-01
Méretarány:	1 : 500



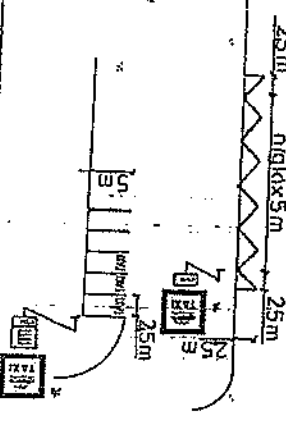
Megbízó:	TAXIÁLLOMÁS Kft. (1016 Budapest, Krisztina körút 93-99.)
Tervező:	LIGHT POWER Kft. (2120 Dunaköcsi, Szent István utca 1.)
Munka megnevezése:	Budapesti taxidrosztorok kialakítása Forgalomtechnikai kivitelezési terv
Dátum:	2001. január
Rajz megnevezése:	FORGALOMTECHNIKAI HELYSZÍNRAJZ
Rajzszám:	F-22/02
Tervező:	Méretarány: 1 : 500



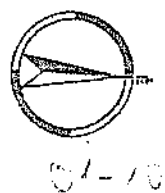
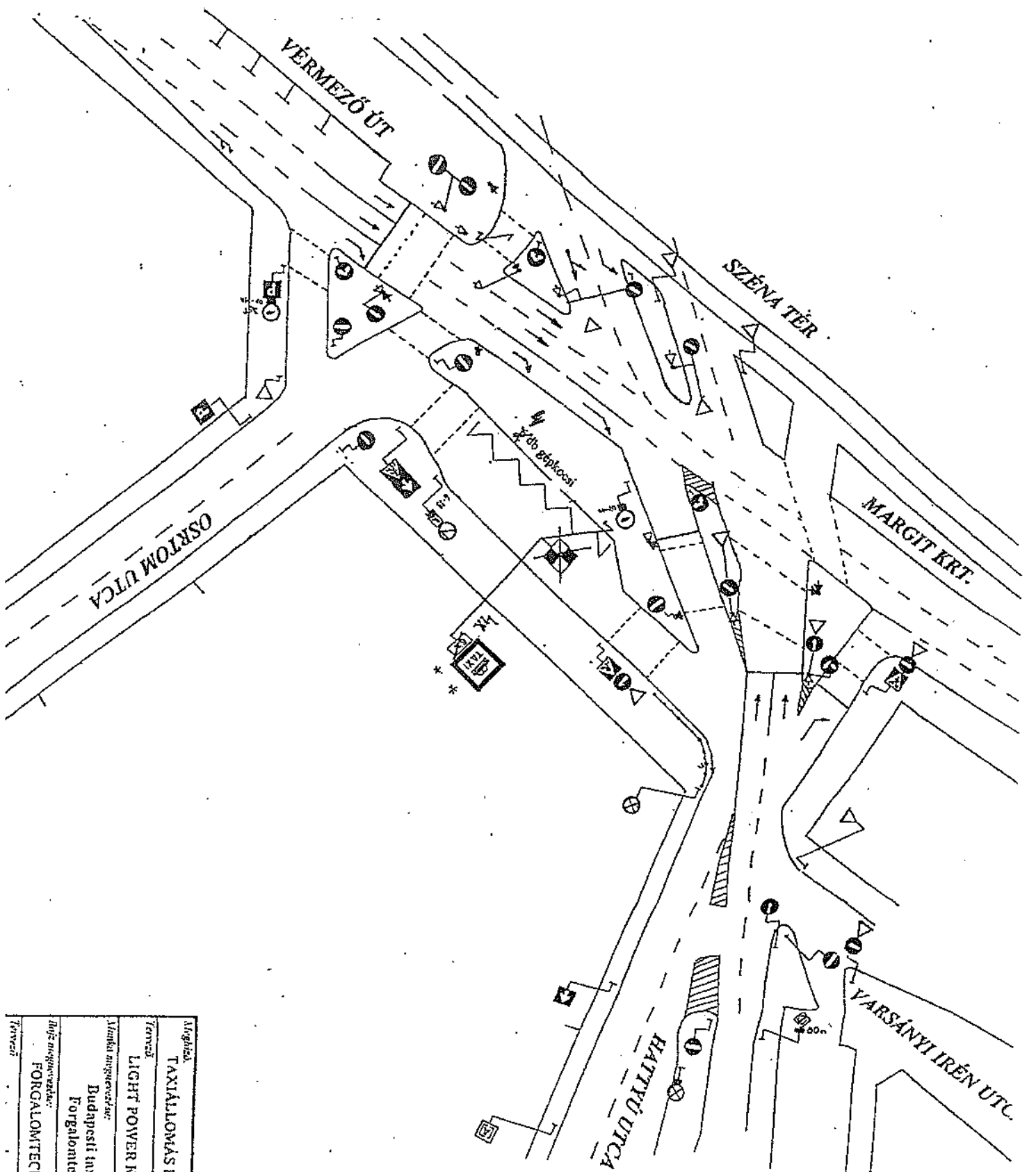
JELMAGYARÁZAT

- meglévő jelzőtábla:
- létesítendő jelzőtábla:
- megszüntetendő jelzőtábla:
- lelakarandó jelzőtábla:





ÚTBURKOLATI JEL:

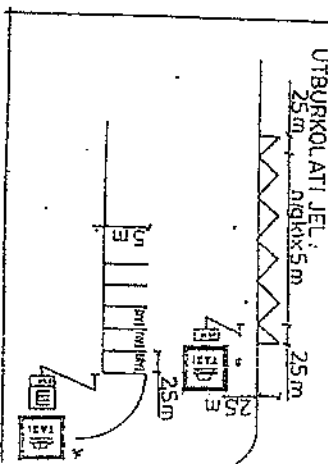


Megbéli:	TAXIÁLLOMÁS Kft. (1016 Budapest, Krisztina körút 93-99.)	Dátum:	2001. január
Tervező:	LIGHT POWER Kft. (2120 Dunakereszti, Szent István utca 1.)	Rajzszerző:	F-22/03
Változat megnevezése:	Budapesti taxidrosztorok kialakítása Forgalomtechnikai kivitelezési terv	Méretarány:	1 : 500
Rajz megnevezése:	FORGALOMTECHNIKAI HELYSZÍNRAJZ		
Tervező:	2		



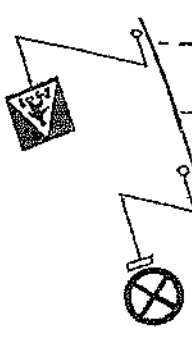
JELMAGYARÁZAT

- meglévő jelzőtábla: 
- létesítendő jelzőtábla: 
- megszüntetendő jelzőtábla: 
- lelakarandó jelzőtábla: 



Meghívó	TAXIALLOMÁS Kft.	(1016 Budapest, Krisztina körút 93-99.)
Tervező	LIGHT POWER Kft.	(2120 Dunakeszi, Szent István utca 1.)
Munka megnevezése	Budapesti taxidroszok kialakítása Forgalomtechnikai kivitelezés	
Dátum	2001. január	
Díjazás	F-01/10	
Értékesítve	FORGALOMTECHNIKAI HELYSZÍNRAJZ	

27-2



KRISZTINA KÖRÚT

ELHELYEZÉSI INFORMÁCIÓ SZÍCSP

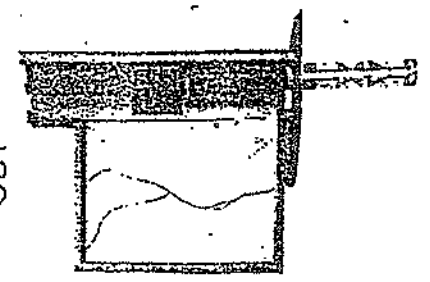
HRSz: (7174)

FORGALOMTECHNIKAI KISZÁLTÓI HÉLYZÁLMUNKÁS
 Budapesti Fővárosi Helyi Kormányzatok Hivatala
 Közlekedési Egyesületi Tervezési és Tervezési Hivatala
 módosítás nélkül
 módosítások: 2002. március 27.
 A hozzájárulás a tervezés során a közlekedési céllal összhangban kell a hozzájáruló megfigyelés miatt, közlekedési hatóság, közép-műgyártóval, a Nemzeti Tervezési és Tervezési Hivatalnál kiadni.
 A főgyártóval megbeszélésről:
 Budapest, 2002. március 27.

2500

300

180



Megbízó:	Taxiállomás Kft.	(1016 Budapest, Krisztina körút 93-99.)
Tervező:	Mediacontact Kft.	(1126 Budapest, Kiss János altábornagy utca 47.)
Munka megnevezése:	Budapesti taxidrosztorok kialakítása Forgalomtechnikai kivitelei terv	
Rajz megnevezése:	FORGALOMTECHNIKAI HELYSZÍNRAJZ	
Tervező:		
Dátum:	2002. április	
Rajzszám:	F-01-12	
Méretarány:	1:500	

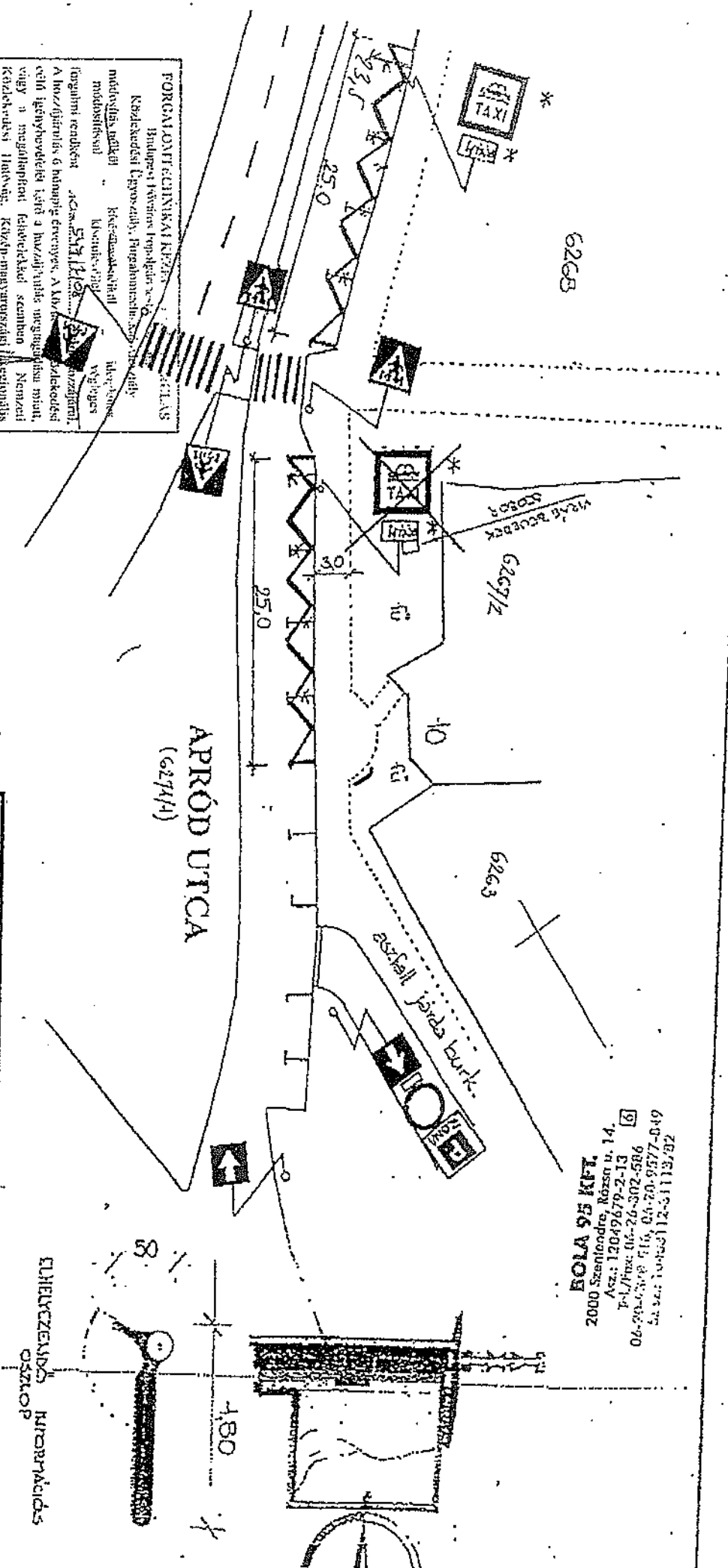
016

6263

6263

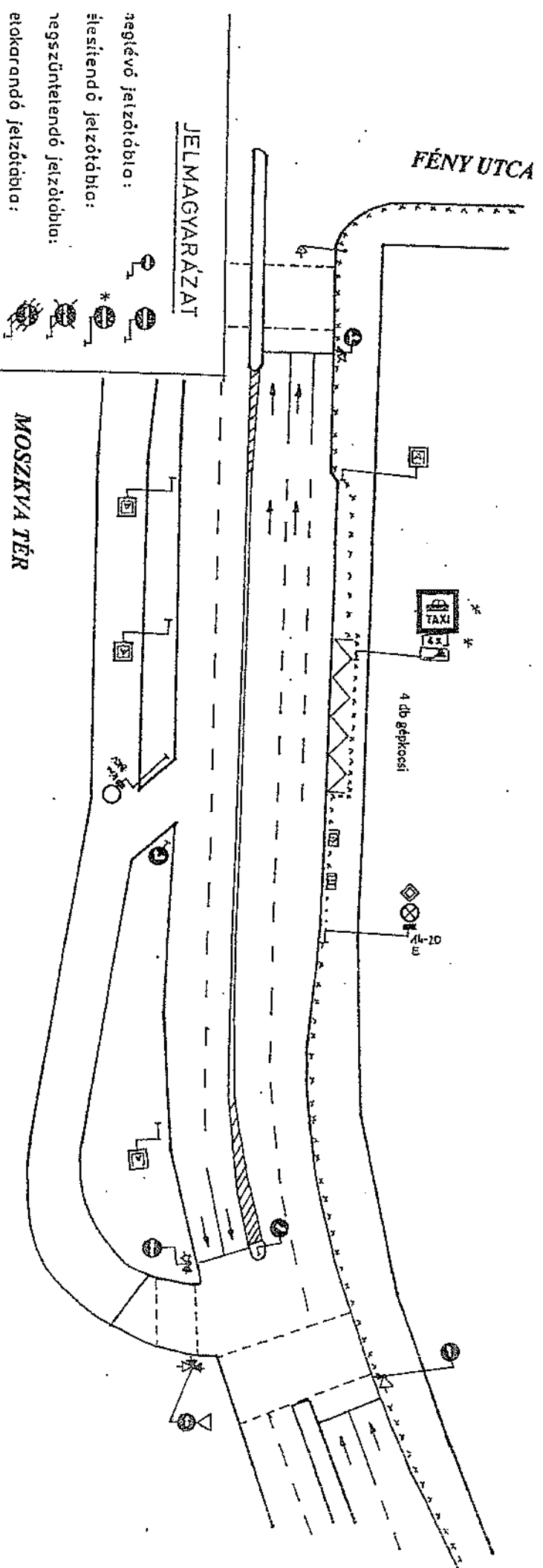
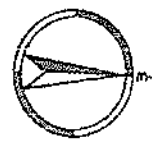
ZB/E/1113-21 (2002) 12675
 640-7256-02-90 912 640-7256-90
 985-203-92-90 912 640-7256-90
 13-13-13
 P.: 120464964921
 P.: 120464964921
 Számjegyek: 0002

BOLOK KFT.
 Kft. 56 Vtör



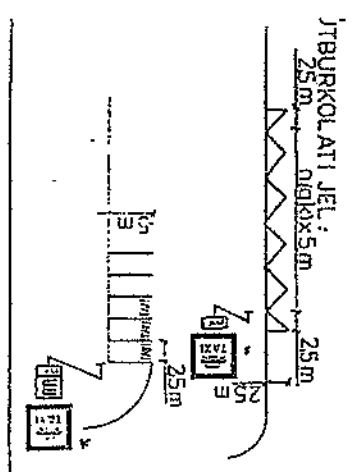
FORGALOMTECHNIKAI TERV
 Budapesti Távközlési Hivatal
 Budapesti Távközlési Hivatal
 Budapesti Távközlési Hivatal
 Budapesti Távközlési Hivatal

Megbízó:	Taxiállomás Kft.	(1016 Budapest, Krisztina körút 93-99.)
Tervező:	Mediacontact Kft.	(1126 Budapest, Kiss János altabornagy utca 47.)
Munka megnevezése:	Budapesti taxidrosztok kialakítása Forgalomtechnikai kivitelei terv	
Eljárás megnevezése:	FORGALOMTECHNIKAI HELYSZÍNRAJZ	
Tervező:	
Dátum:	2002. április	
Méretarány:	1 : 500	



JELMAGYARÁZAT

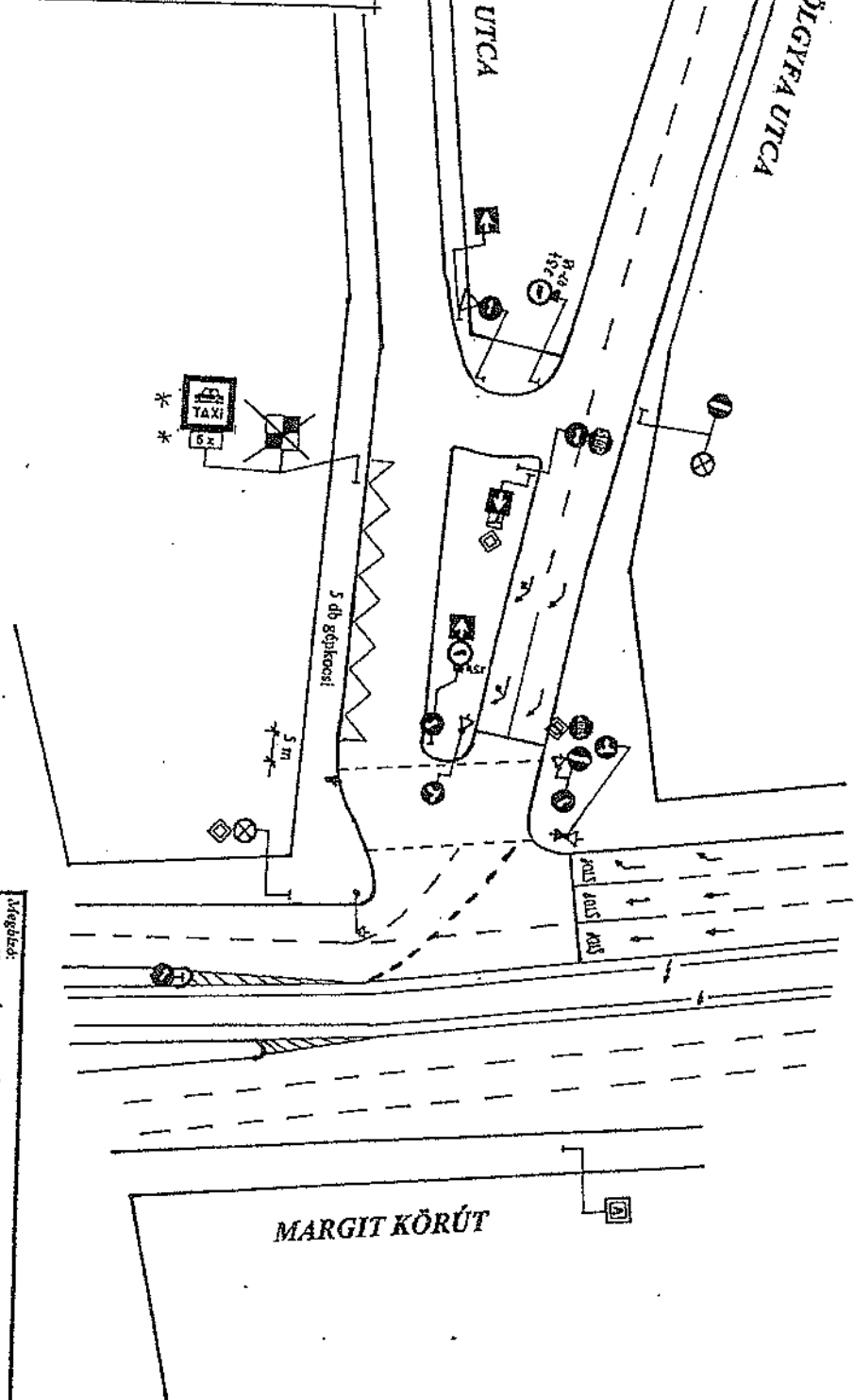

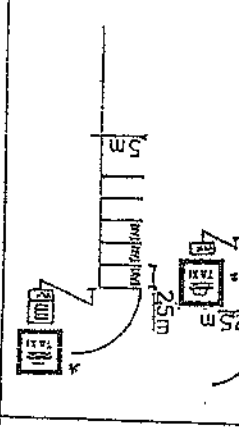
- neglévő jelzőlámpa:
- élesítendő jelzőlámpa:
- megszüntetendő jelzőlámpa:
- előkarandó jelzőlámpa:



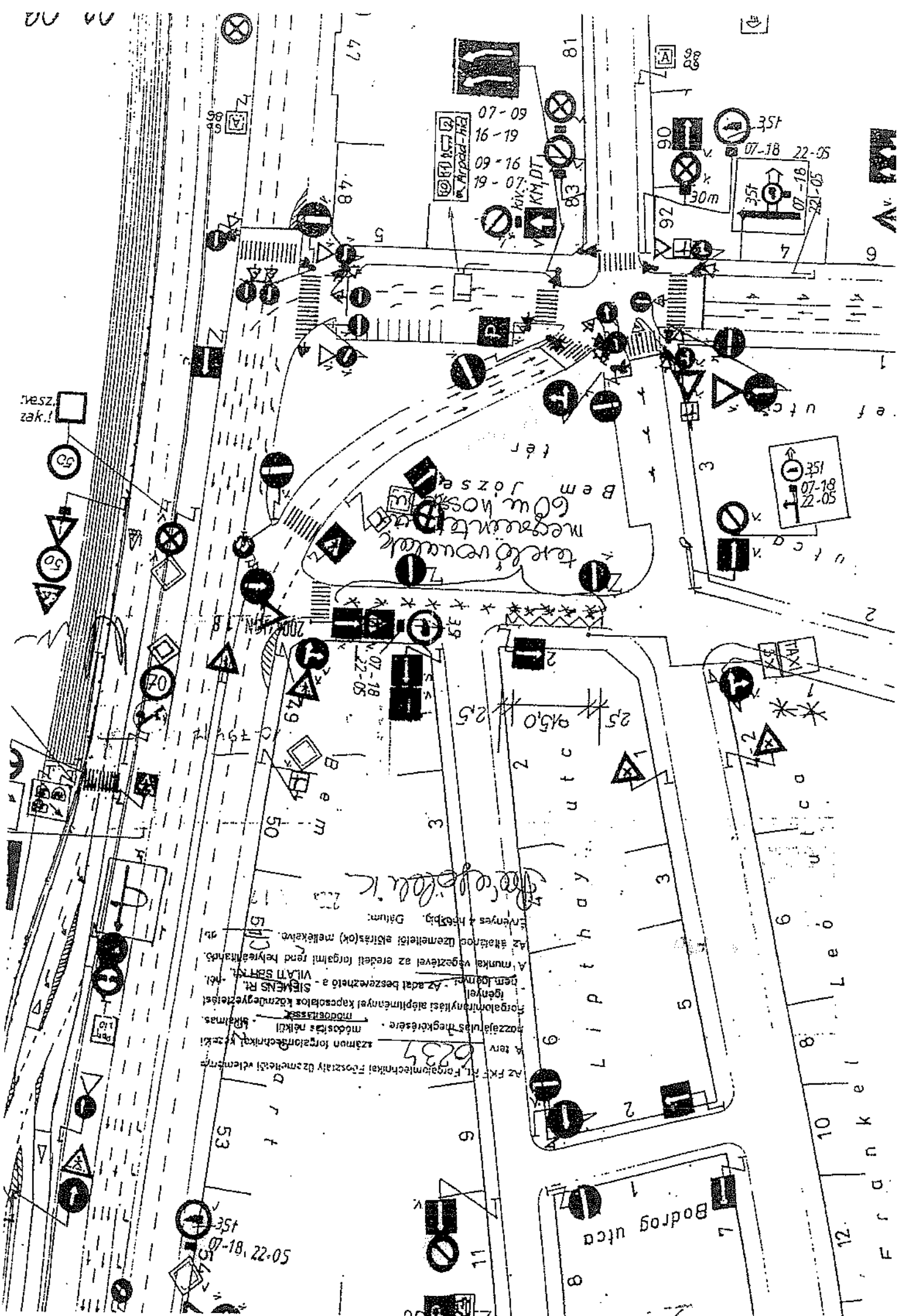
Készítők:	TAXIÁLLOMÁS Kft. (1016 Budapest, Krisztina körút 93-99.)	
Tervező:	LIGHT POWER Kft. (2120 Dunakeszi, Szent István utca 1.)	
Alkotó megnevezés:	Budapesti taxidrosztorok kialakítása	Dátum:
Feladat megnevezés:	Forgalomtechnikai kivitelezési terv	2001. január
Tervező:	FORGALOMTECHNIKAI HELYSZÍNRAJZ	Készítés:
		F-02/03
		Méretarány:
		1 : 500

- évi jelzőtábla:
- lévő jelzőtábla:
- zűntetendő jelzőtábla:
- arandó jelzőtábla:

JELMAGYARÁZAT



Megnevezés:	TAXIÁLLOMÁS Kih. (1016 Budapest, Krisztina körút 93-99.)
Tervező:	LIGHT POWER Kft. (2120 Dunakeszi, Szani István utca 1.)
Munka megnevezése:	Budapesti taxidrosztek kialakítása Forgalomtechnikai kivitelezés
Dátum:	2001. január
Képfeljegyzés:	FORGALOMTECHNIKAI HELYSZÍNRAJZ
Tervező:	Műveletvezető: F-02/04
Műveletvezető:	1 500



Az FKE Rt. Forgástechnikai Főosztály üzemi ellenőrzési jelentése
 A terv: 6235
 azonos forgástechnikai Főosztály üzemi ellenőrzési jelentése
 módosítás nélküli
 hozzájárulás megkötésére
 módosítás
 forgalmi nyitási alaphelyzetű kapcsolatok közlekedéstechnikai
 igényel. Az adat beszerzése a - SIGMA Rt. -
 nem igényel. Az adat beszerzése a - SIGMA Rt. -
 A munkát végzővel az eredeti forgalmi rend helyreállítására
 Az áthelyezés (üzemi ellenőrzési) melléklete
 Érvényes a hűségig. Dátum:

térkövetés megkezdése
 Bem József utca

07-09
 16-19
 09-16
 19-07
 kiv. KM/DT

07-18 22-05
 351

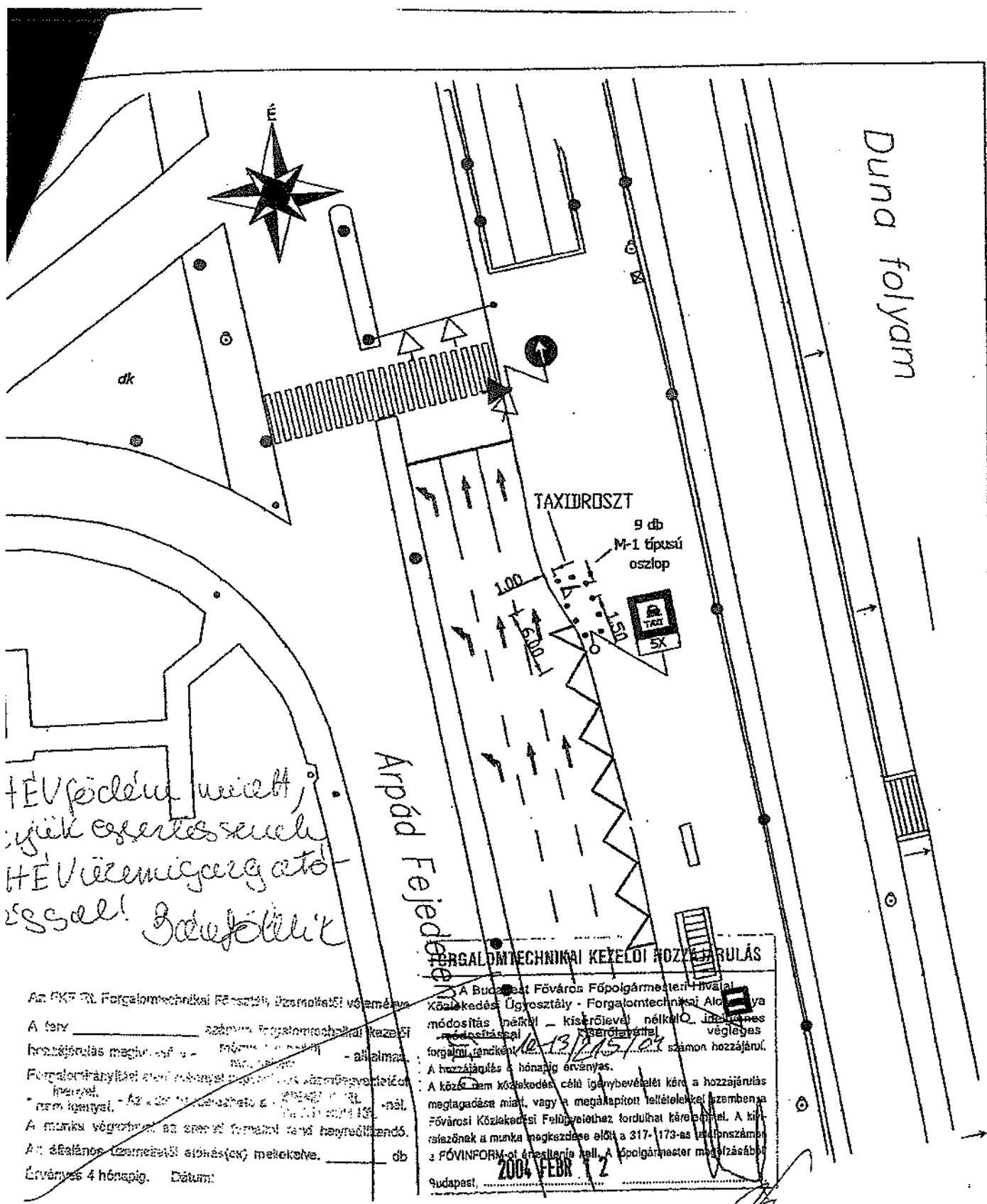
07-18 22-05
 351

07-18 22-05

Bodrog utca

Ferdan kel
 Leó ucc
 Lipthay utca

rész.
 zak.



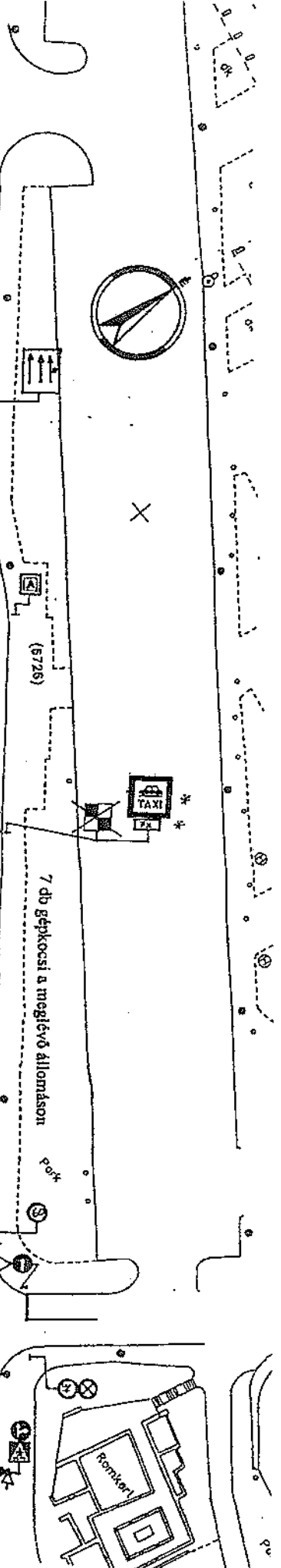
FORGALOMTECHNIKAI KEZELŐI HOZZÁJÁRULÁS

Az RKP Rt. Forgalmotechnikai Főosztály Üzemeltetői véleménye
 A terv _____ számú forgalmotechnikai kezelési
 javaslatának megnevezése: _____
 Forgalmi irányítás módja: _____
 A munka végeztetését az egyes forgalmi tervek megnevezésével
 Az általános üzemeltetési előírások mellékelve. _____ db
 Érvényes 4 hónapig. Dátum: _____

A Budapest Főváros Főpolgármesteri Hivatal
 Közlekedési Ügyosztály - Forgalmotechnikai Alosztály
 módosítás nélkül - kiegészítéssel nélküli, jogszabályos
 végleges forgalmi tervként (száma: 10-13/2004/104) számon hozzájárul.
 A hozzájárulás 6 hónapig érvényes.
 A közlekedési közlekedés célú igénybevételel kért a hozzájárulás
 megtagadása miatt, vagy a megadapított feltételekkel szemben a
 Fővárosi Közlekedési Felügyelethez fordulhat kérelemmel. A ki-
 riasztások a munka megkezdése előtt a 317-173-as telefonszámon
 a FŐVINFORM-ot értesítendő kell. A főpolgármester megnevezésével
 Budapest, 2004. FEBR 12

Road-Line Bt.		2310 Szigetszentmiklós, Szabó utca 26/b Tel.: 06-20-9470-158, Fax.: 06-24-442-158	
Tárgy: Budapest, II. ker. Árpád fejedelem útja Taxidroszt elhelyezése			
Részművelet:	Forgalmotechnikai helyszínrajz	Dátum:	2004. január
Tervező:	Méretarány: M 1:500	Rajzszám:	F-02-17

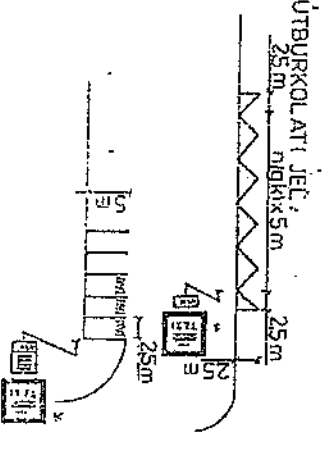
(10-13/2004/104)



← VIHAR UTCA

JELMAGYARÁZAT

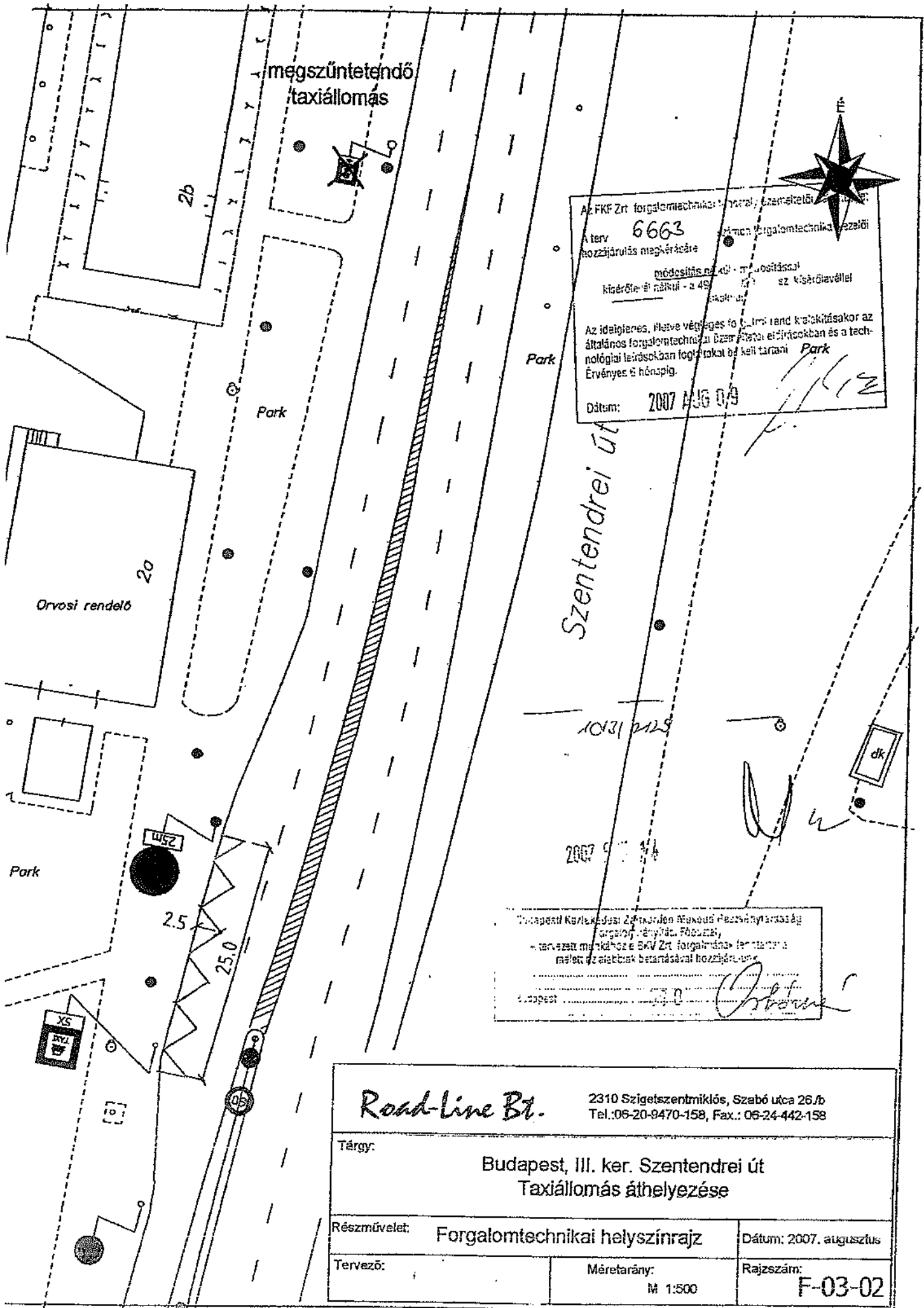
- meglévő jelzőtábla:
- létesítendő jelzőtábla:
- megszüntetendő jelzőtábla:
- előkarandó jelzőtábla:



VÖRÖSVÁRI ÚT (6726)

FLÓRIÁN TÉR →

Meghívó:	TAXIÁLLOMÁS Kih. (1016 Budapest, Krisztina körút 93-99.)	
Tervező:	LIGHT POWER Kft. (2120 Dunakeszi, Szent István utca 1.)	Datum:
Műszaki megnevezés:	Budapesti taxidrosztrók kiviteli terv Forgalomtechnikai kivitelei terv	Datum:
Kész megnevezés:	FORGALOMTECHNIKAI HELYSZÍNRAJZ	Árajtszám:
Tervező:		Méretarány:
		1 : 500



Az FKf Zrt forgalomtechnikai osztály, üzemi mérnök: ...
 A terv **6663** ...
 hozzájárulás megkérésére ...
 módosítás ...
 kiegészítés nélkül - a 49 ...
 Az ideiglenes, illetve végleges forgalomrend kialakításakor az általános forgalomtechnikai és szerkezeti előírásokban és a technológiai leírásokban foglaltakat be kell tartani.
 Park
 Érvényes 6 hónapig.
 Dátum: 2007. aug. 07.

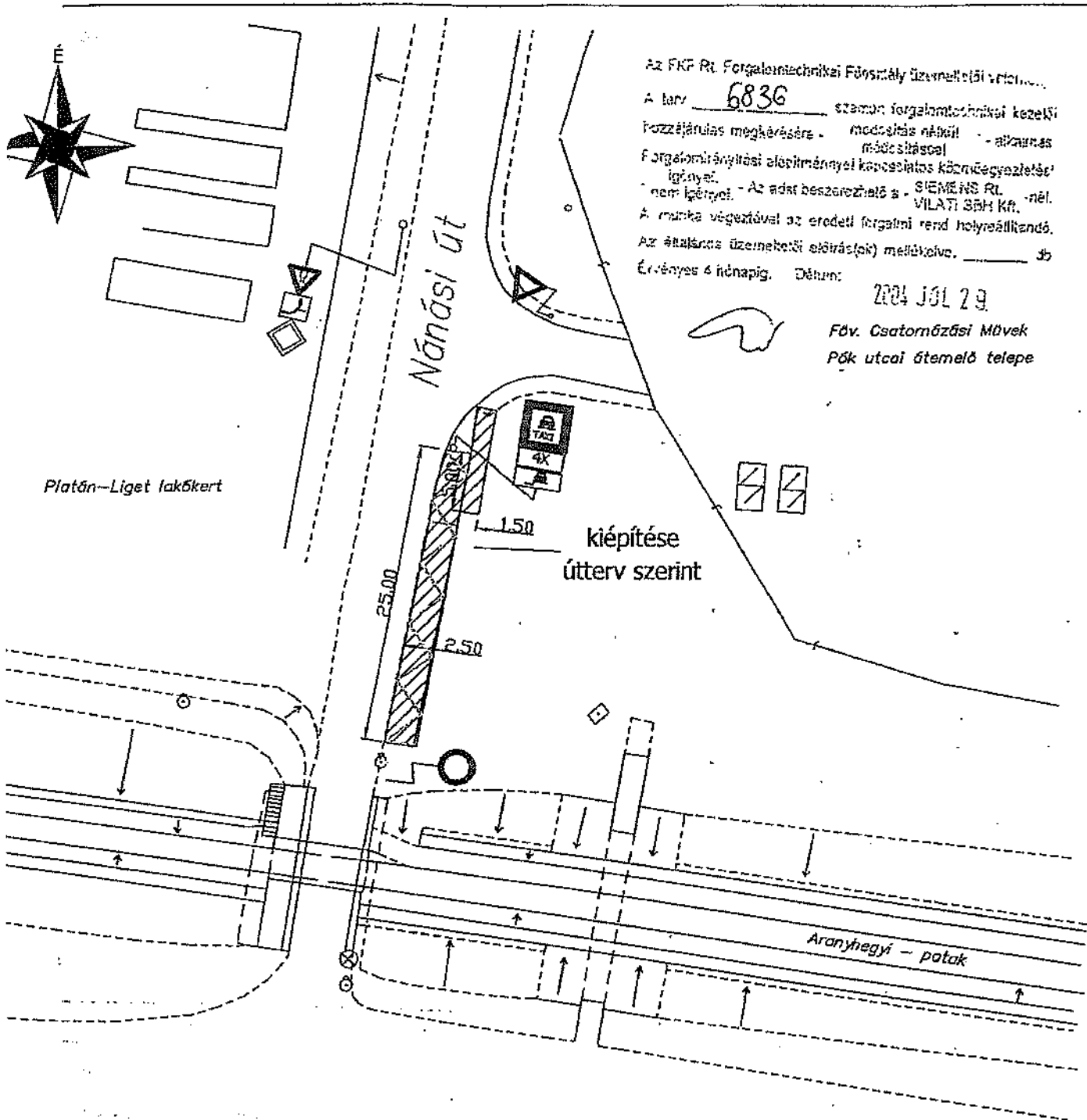
Szentendrei út

1031/2129

2007. 08. 07.

Magyarországi Közlekedési Zrt. ...
 Budapest

Road-line Bt.		2310 Szigetszentmiklós, Szabó utca 26/b Tel.: 06-20-9470-158, Fax.: 06-24-442-158
Tárgy: Budapest, III. ker. Szentendrei út Taxiállomás áthelyezése		
Részművelet:	Forgalomtechnikai helyszínrajz	Dátum: 2007. augusztus
Tervező:	Méretarány: M 1:500	Rajzszám: F-03-02



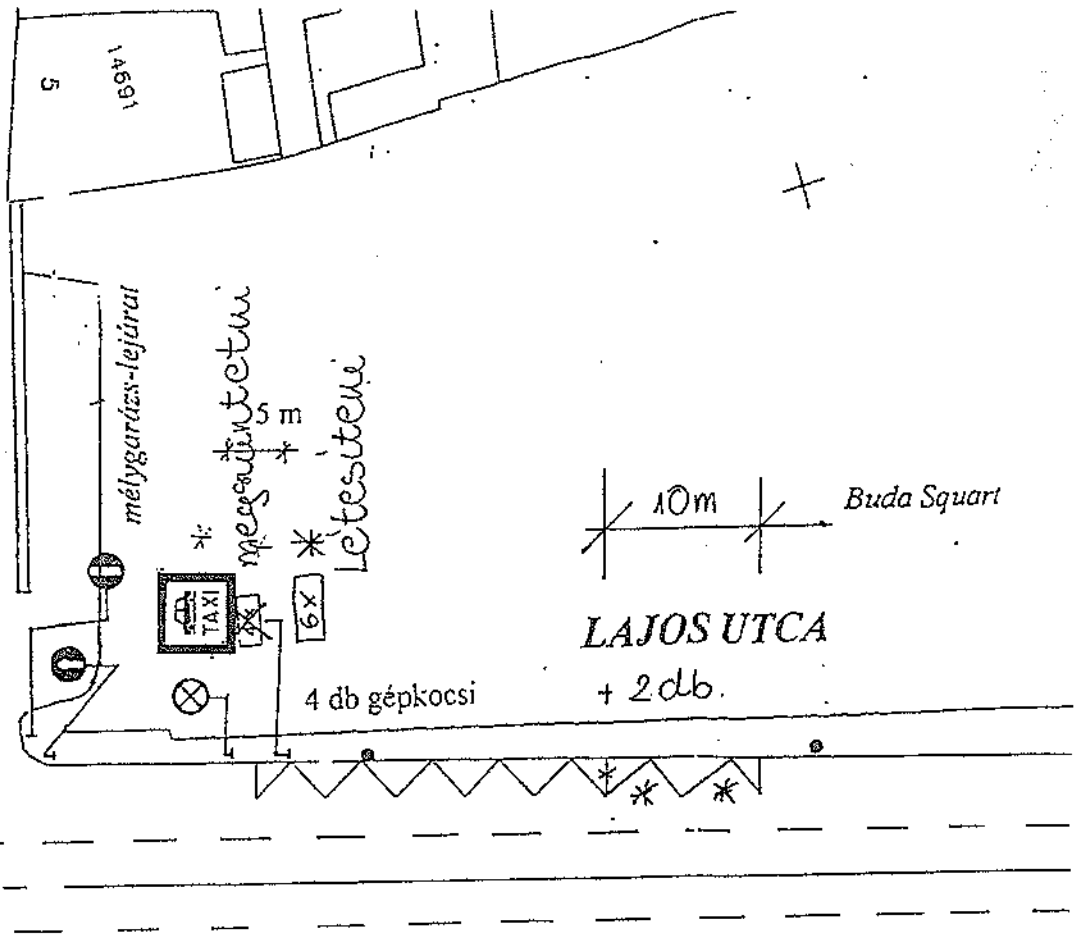
Az FKÉ Rt. Forgalmotechnikai Főosztály üzemeltetői utoljára...
 A terv 6836 számú forgalmotechnikai kezelési
 Pozíciójának megkérésére - módosítás nélkül - alkalmas
 módosítással
 Forgalmirányítási előítményei kapcsolatos köznevelési
 igények.
 - nem igényel. - Az adat beszerezhető a SIEMENS Rt. -nél.
 VILÁTI SPM Kft.
 A munka végzetével az eredeti forgalmi rend helyreállítandó.
 Az átadásra üzemeltetői előírás(ok) mellékelve. _____ db
 Érvényes 6 hónapig. Dátum:

2004 JÚLIUS 29

Főv. Csatornázási Művek
 Pók utcai üzemelő telepe

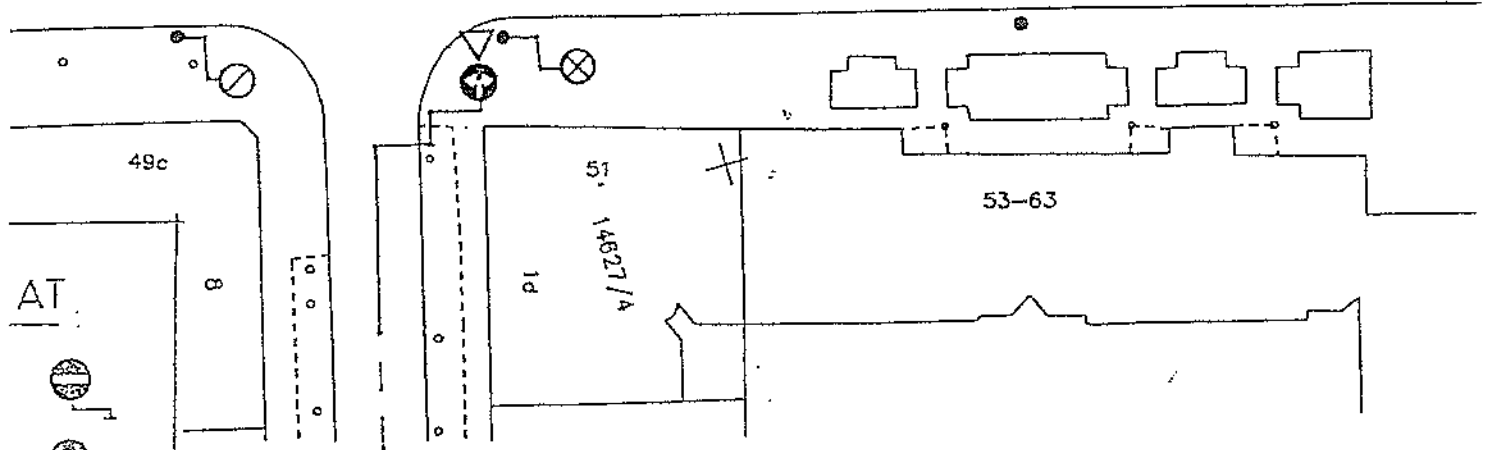
Road-line Bt.		2310 Szigetszentmiklós, Szabó utca 26/b Tel.: 06-20-9470-158, Fax.: 06-24-442-158
Tárgy:	Budapest, III. ker. Nánási út eleje Taxiállomás elhelyezése	
Részművelet:	Forgalmotechnikai helyszínrajz	Dátum: 2004. július
Tervező:	Méretarány: M 1:500	Rajzszám: F-03-03

DEREGLYE UTCA



LAJOS UTCA

4 db gépkocsi + 2 db.



Az FKF Rt. Forgalmotechnikai Főosztály üzemeltetői véleménye
 A terv 6235 számú forgalmotechnikai kezelési
 hozzájárulás megkötésére - módosítás nélkül - alkalmas.
 Forgalmirányítási alépitménnyel kapcsolatos közmuéjszeztelést
 igényel. - Az avar beszerzését a SIEMENS Rt. -nél
 nem igényel. - VILATI SBH Kft.
 A munka végoztával az eredeti forgalmi rend helyreállítandó.
 Az általános üzemeltetői előírás(ok) figyelembevétele. 2

Bécsjölkei K

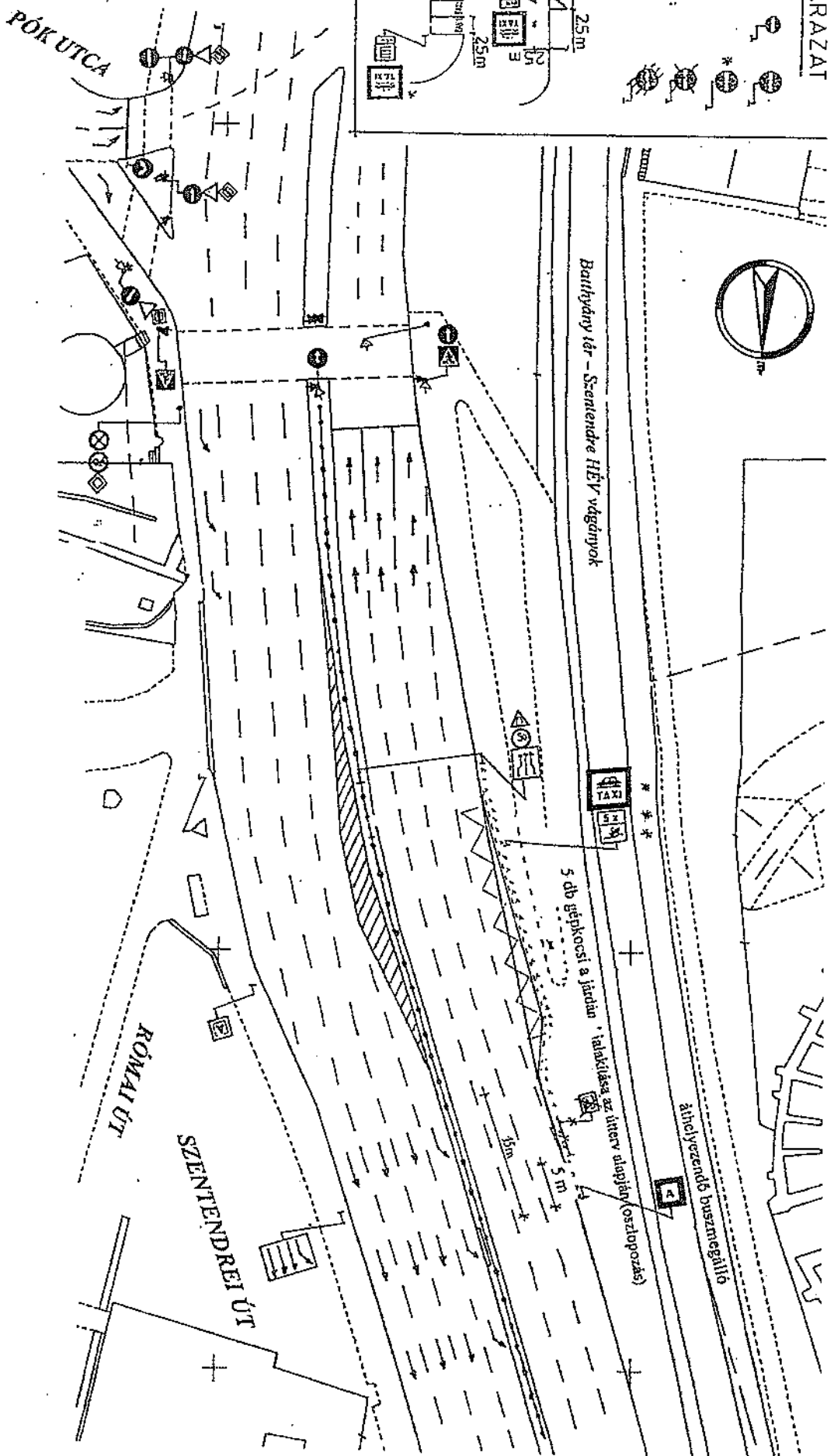
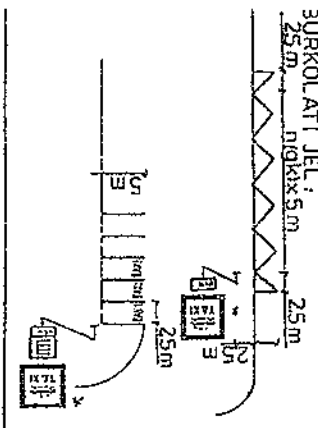
Megbízó:	T
Tervező:	L
Munka m:	
Rajz m:	
Tervező:	

10-787/7

2004 JÁN. 18.

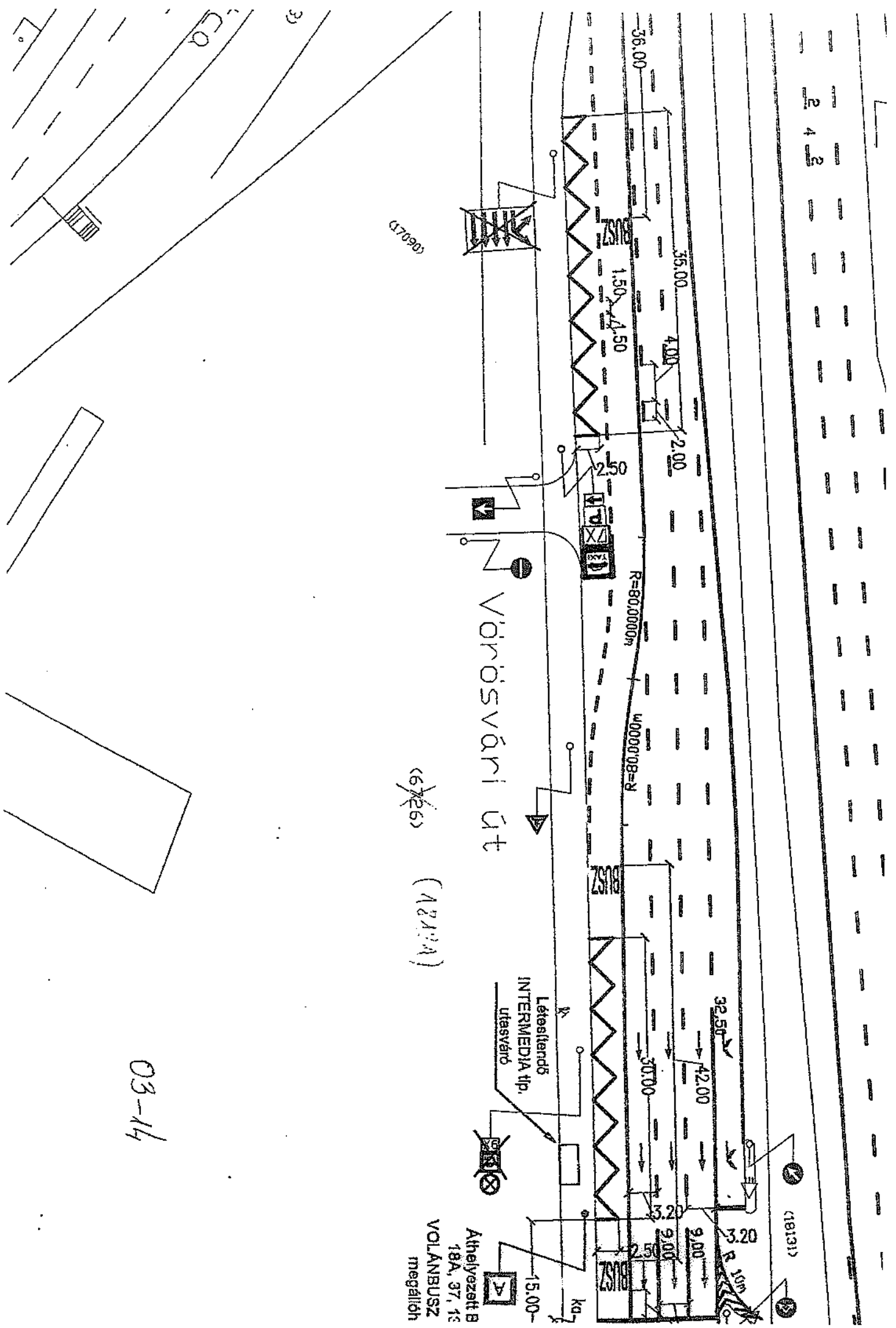
JELMAGYARAZAT

- lévő jelzőtábla:
- sitendő jelzőtábla:
- javaslatendő jelzőtábla:
- ikarandó jelzőtábla:



Megnevezés:	TAXIALLOMÁS Kft. (1016 Budapest, Krisztina körút 93-99.)	
Felvező:	LICHT POWER Kft.	(2120 Dunakeszi, Szent István utca 1.)
Munka megnevezés:	Budapesti taxidrosztok kialakítása Forgalomtechnikai kivitelezés	Dátum: 2001. január
Felvező megnevezés:	FORGALOMTECHNIKAI HELYSZÍNRAJZ	Felvező: E-2110
Felvező:		Méretarány: 1 : 500

2 4 3



(17090)

~~(6x26)~~ (18294)

03-14

Áthelyezett B
18A, 37, 13
VOLANBUSZ
megállóh

Létesítendő
INTERMEDIA típusú
utasváró

Vörösvári út

$R=80,000m$

$R=40000,08=R$

(18131)

32,50

42,00

30,00

9,00

9,00

15,00

3,20

9,00

9,00

9,00

9,00

9,00

9,00

9,00

9,00

9,00

9,00

9,00

9,00

9,00

9,00

9,00

9,00

9,00

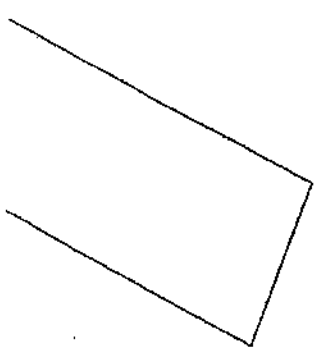
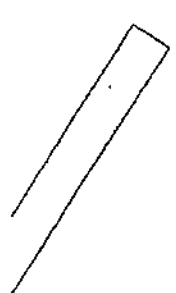

9,00

9,00

9,00

3)

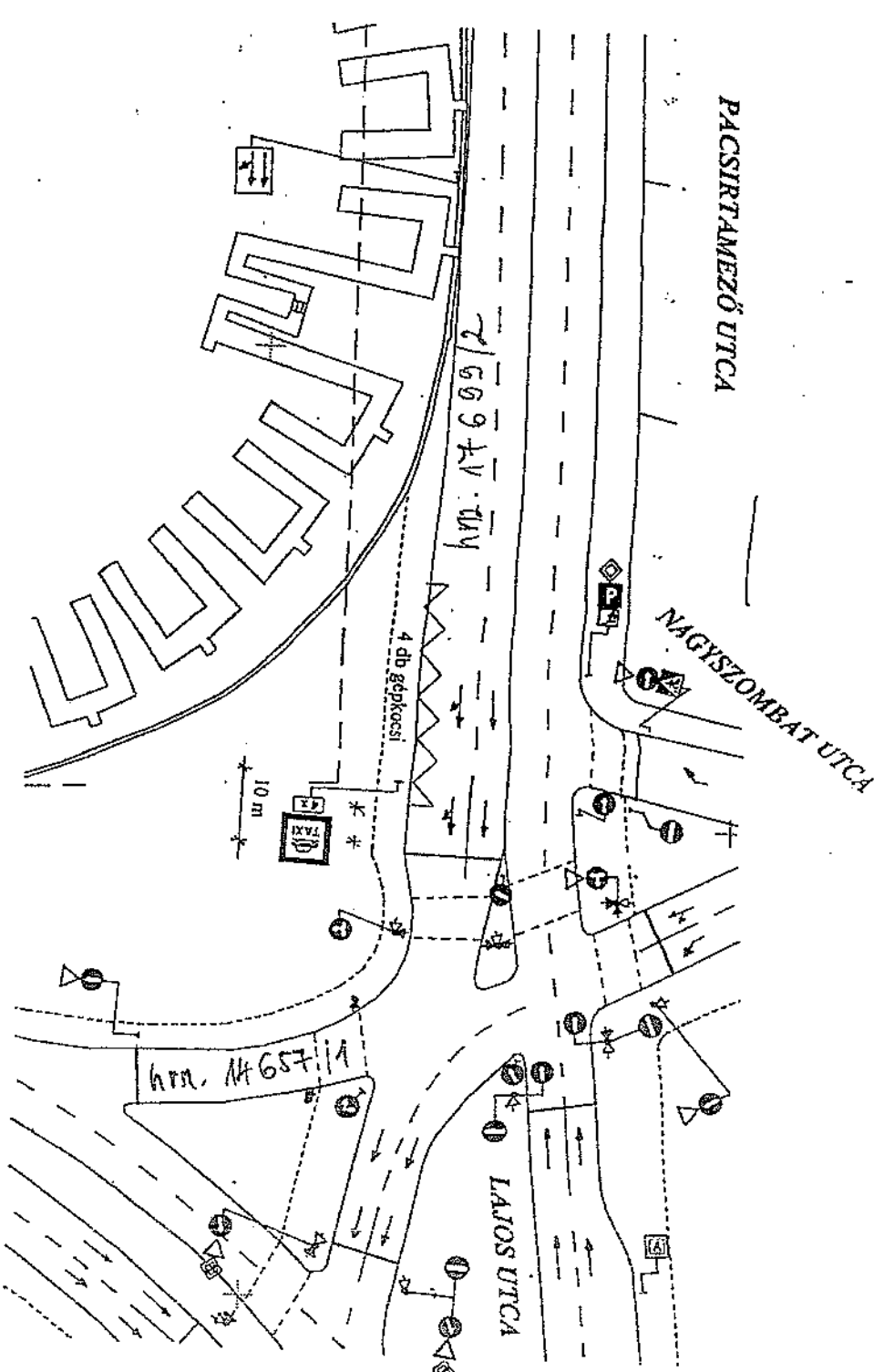
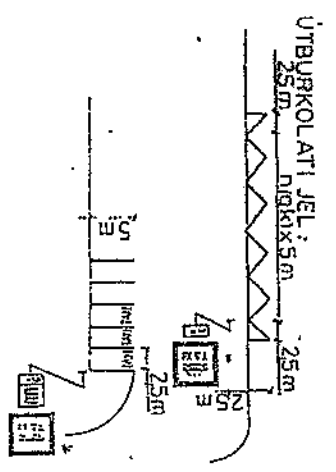
CO





JELMAGYARÁZAT

- meglévő jelzőtábla:
- létesítendő jelzőtábla:
- megszüntetendő jelzőtábla:
- letokezendő jelzőtábla:



Műhely		TAXIÁLLOMÁS Kft. (1016 Budapest, Krisztina körút 93-99.)	
Tervező		LIGHT POWER Kft. (2120 Dunakeszi, Szent István utca 1.)	
Választott megnevezés:		Budapesti taxidroszió kft. kiadván	
Rajz megnevezés:		Forgalomtechnikai kivitelezési terv	
Rajz megnevezés:		FORGALOMTECHNIKAI HELYSZÍNRAJZ	
Tervező		Rajzszám: F-03/15	
		Mólyvadász	



FLÓRIÁN TÉR

PACSIRTAMEZŐ UTCA

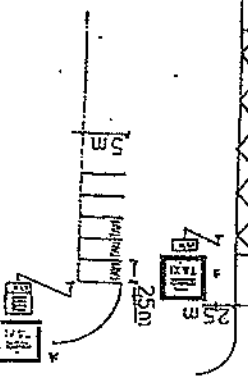
KISCELLI UTCA

JELMAGYARÁZAT

- meglévő jelzőtábla:
- létesítendő jelzőtábla:
- megszüntetendő jelzőtábla:
- átakarandó jelzőtábla:

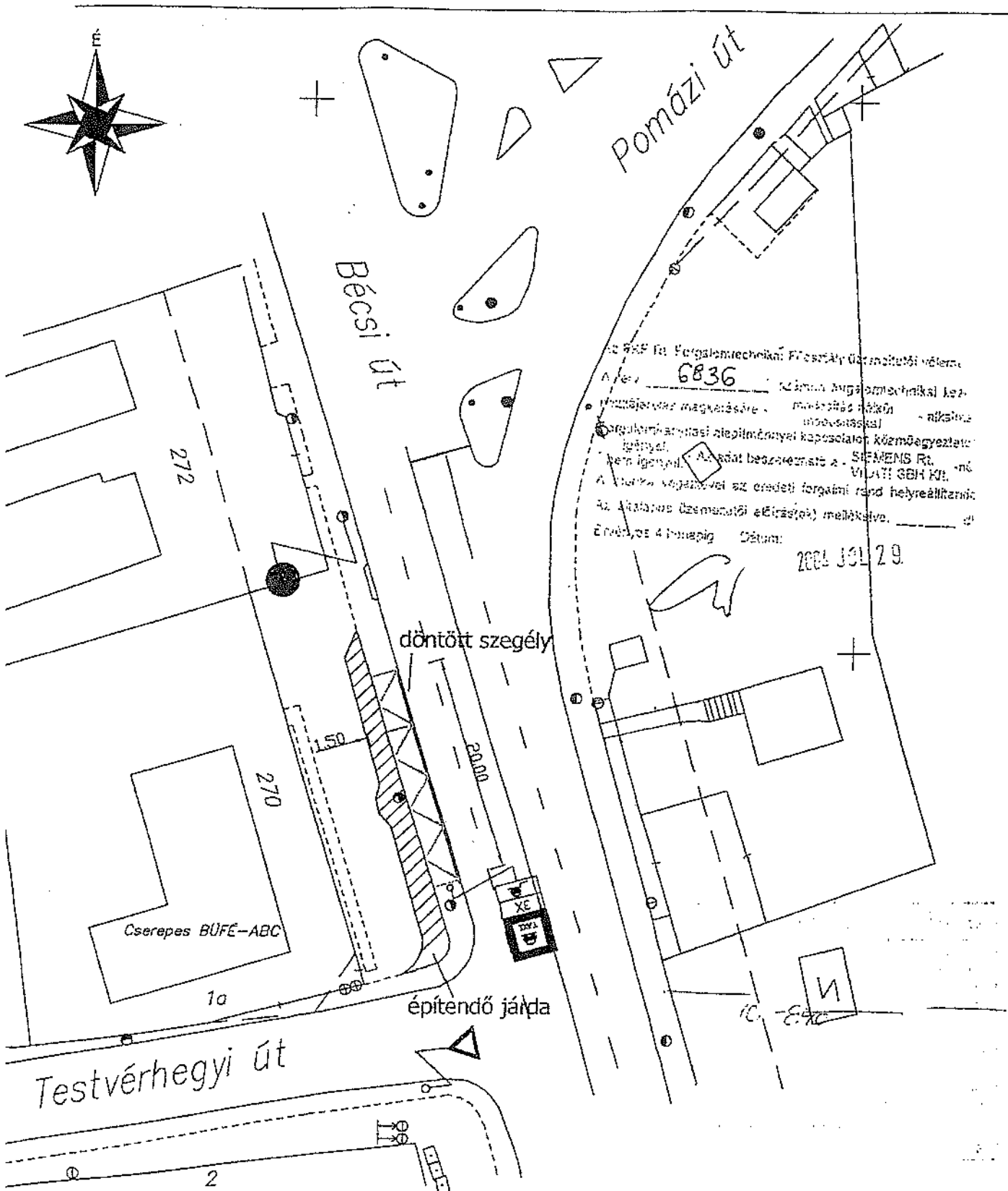
ÚTBURKOLATI JEL:

25m 0,00x5m 25m



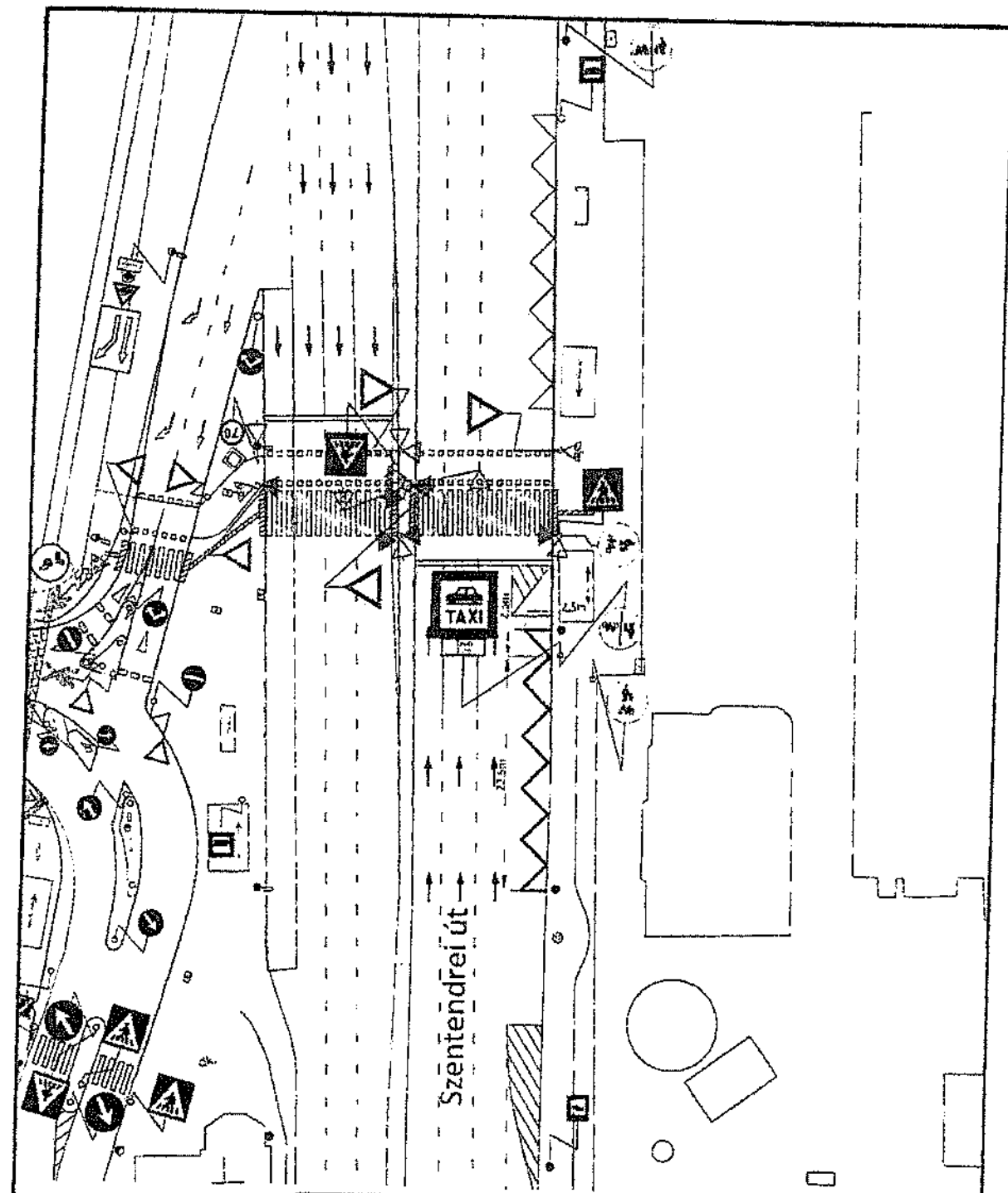
20m-től kezdve
kialakításra átmenet 3,5 m

Nyitólátó:	TAXIÁLLOMÁS Kih. (1016 Budapest, Krisztina, Könyv 93-99.)
Tervező:	LICHT POWER Kft. (2120 Dunakeszi, Szent István utca 1.)
1. funkció megnevezése:	Budapesti taxidroszto k kialakitása Forgalomtechnikai kivitelei tolv
2. funkció megnevezése:	FORGALOMTECHNIKAI HELYSZINRAJZ
Készítési dátum:	2001. január
Forrás:	F-03/16
Méret:	1 : 500



Az XE jel. Forgalmotechnikai Méretarány Újraértékelési vázlat
 A leírás 6836 számú forgalmotechnikai köz-
 lejárati munkaprojekt magyarázatára, módosításokánál - nélkülsé-
 gességével
 Forgalmotechnikai telepítési munkálatok közlekedéstechnikai
 igények. A munkát beszerzésre a SIEMENS Rt. -nél
 VILÁGI GBH Kft. -nél
 A munkák végrehajtásával az eredeti forgalmi rend helyreállítható.
 Az átmeneti üzemelési elrendezés mellékelve.
 Érvényes 4 hónapig. Dátum: 2004. július 29.

Road-line Bt.		2310 Szigetszentmiklós, Szabó utca 26/b Tel.: 06-20-9470-158, Fax.: 06-24-442-158	
Tárgy:		Budapest, III. ker. Bécsi út 270. Taxiállomás elhelyezése	
Részművelet:	Forgalomtechnikai helyszínrajz	Dátum: 2004. július	
Tervező:	Méretarány: M 1:500	Rajzszám: F-03-20	



A tervezés tárgya:		Tárgy:	
03-23 III. ker. Szentendrei út 95. - TAXI drost kijelölés		Forgalomtechnika	
Tervezett állapot, helyszínrajz		Dátum: 2015. május	
		Skálatorány: 1:500	
Megbízó: BKA Zrt. - József Székely Önkormányzat	Revizor: BKA Zrt. (Készítők: Székely József)	Beruházó:	Tervező: RSZD/D05/201503
Tervező: Készítők: BKA Zrt. (Készítők: Székely József)	Stakterület vezető:	Rajzszám: 035-4-001	

Helyszínrajz: III. ker. Szentendrei út 95. - 4 félfőhely kijelölés

2015. JÚLIUS 28.

0-21

174/c

174/b



172

170

Bécsi út

Farkastorki út

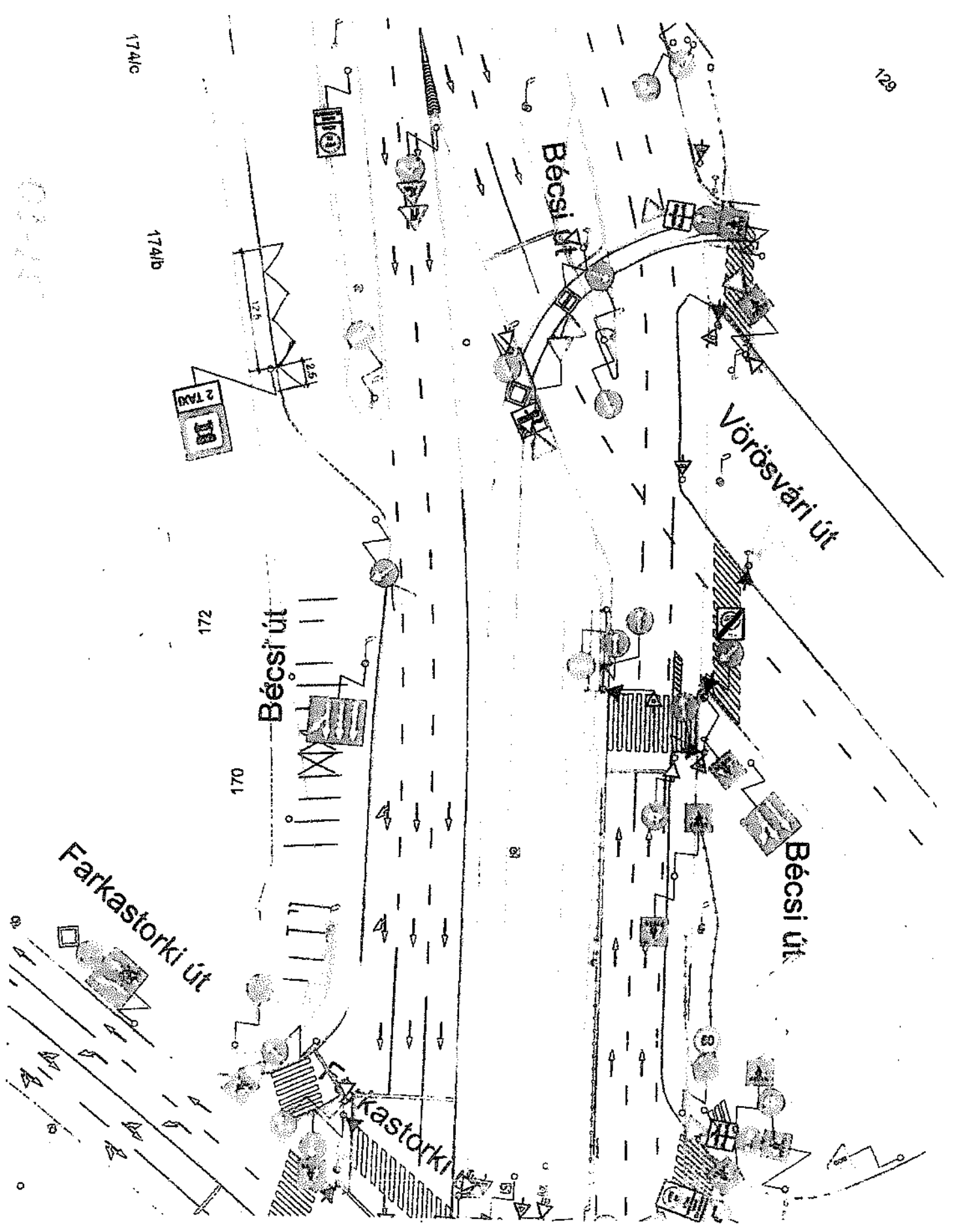
Farkastorki út

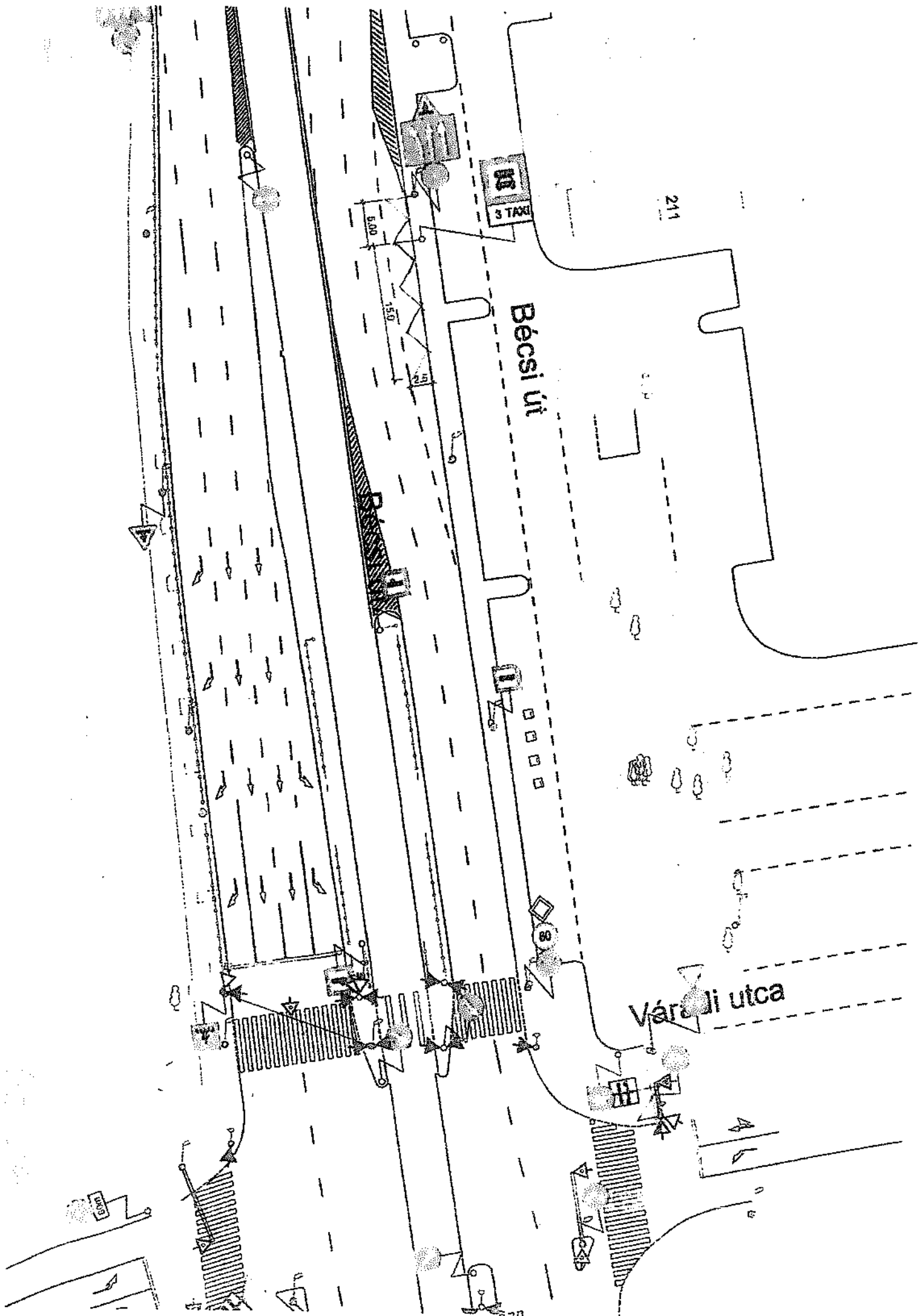
Bécsi út

Vörösvári út

Bécsi út

129



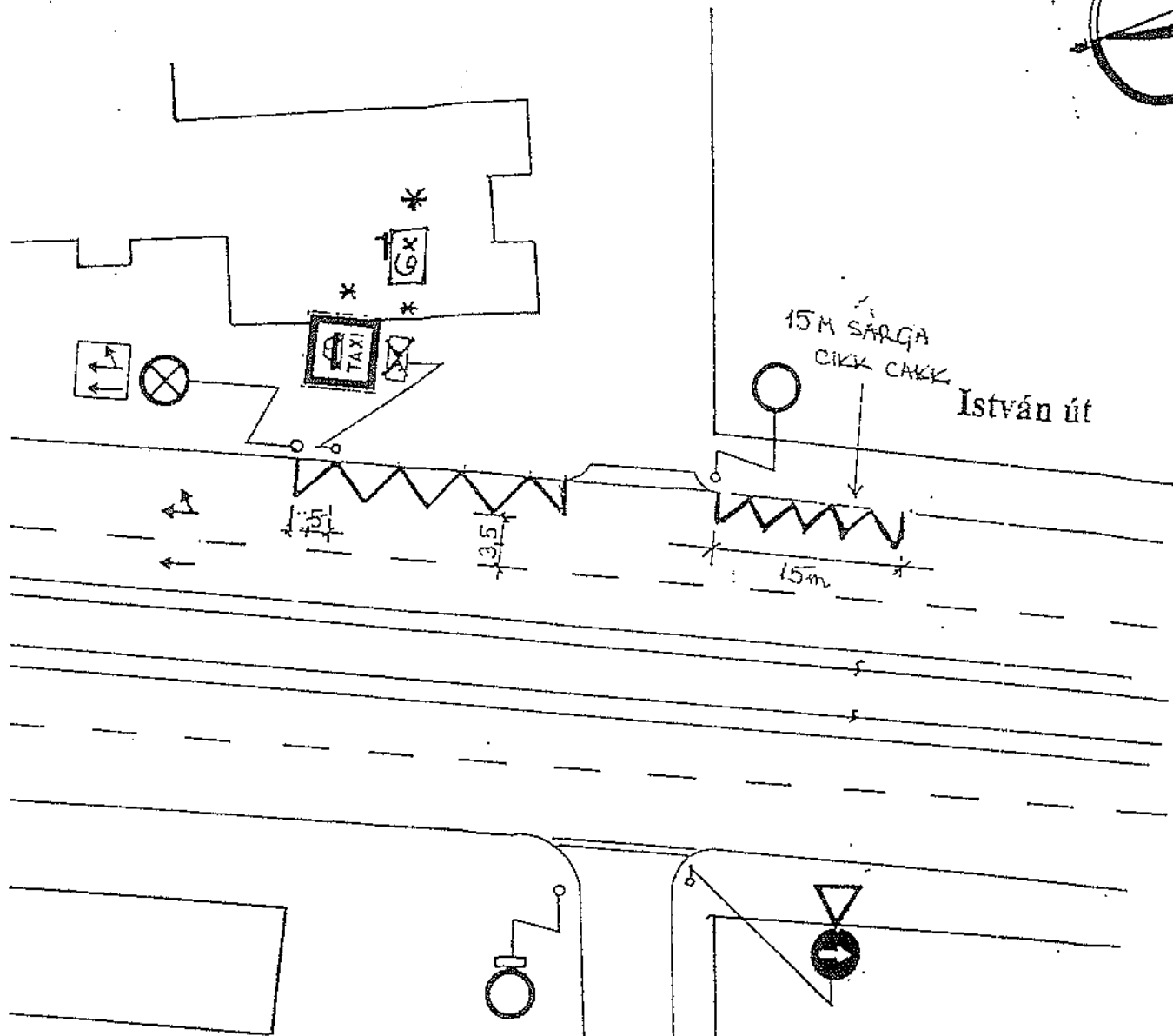
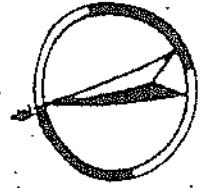


KARAI 2. sz. B. sz.)

ISZVÁN UT

BŐVÍTÉS

+ 0 HELY



Az FKf Rt. Forgalmtechnikai Főosztály üzemeltetői véleménye

A terv 645 számon forgalmtechnikai közeli
húzzájarulás megkérésére - módosítás nélkül - alkalmas,
módosításra

Forgalmirányítási elábrítványról kapcsolatos közmüegyeztelést
igényel. - Az adat beszerezhető a - SIEMENS Rt. -nél
nem igényel. - VILÁTI SEH Kft.

A munka végzetével az eredeti forgalmi rend helyreállítandó

Az általános üzemeltetői előírás(ok) mellékelve db
Érvényes 4 hónapig. Dátum: 2004. 10. 18.

Tavaszi utca

10-799/7/04

2004. 10. 18

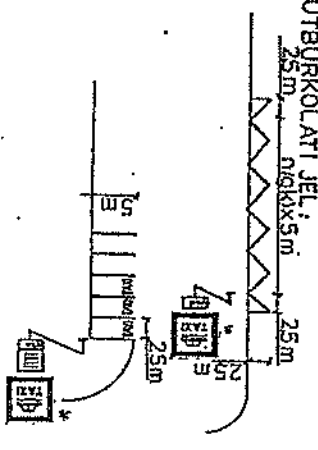
Handwritten signature and initials.

04-02

A
T
A
R
T

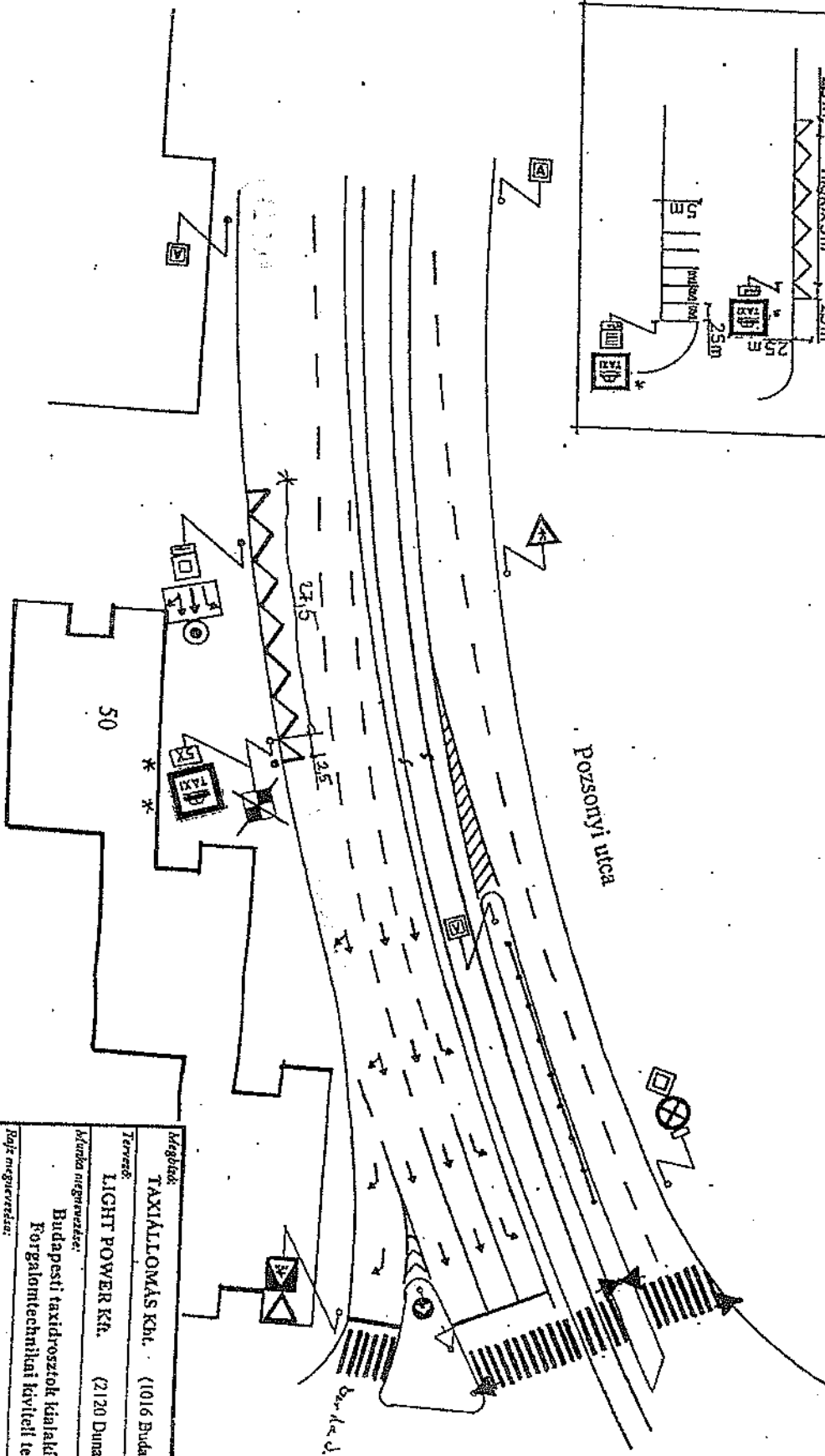
JELMAGYARÁZAT

- meglévő jelzőtábla:
- létesítendő jelzőtábla:
- * megszüntetendő jelzőtábla:
- ☒ letakarandó jelzőtábla:

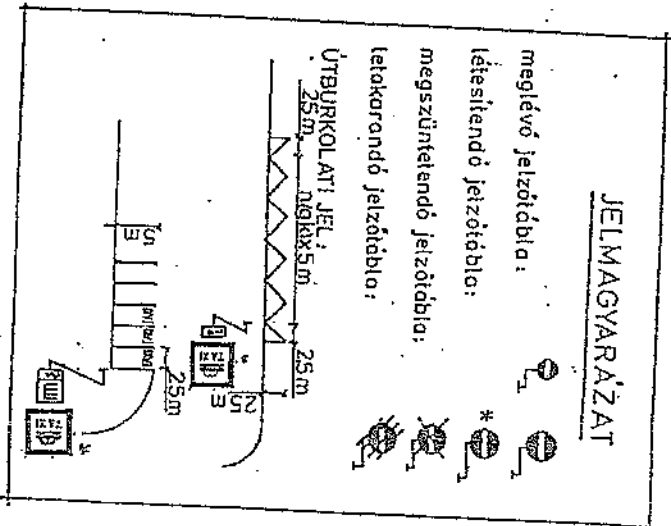
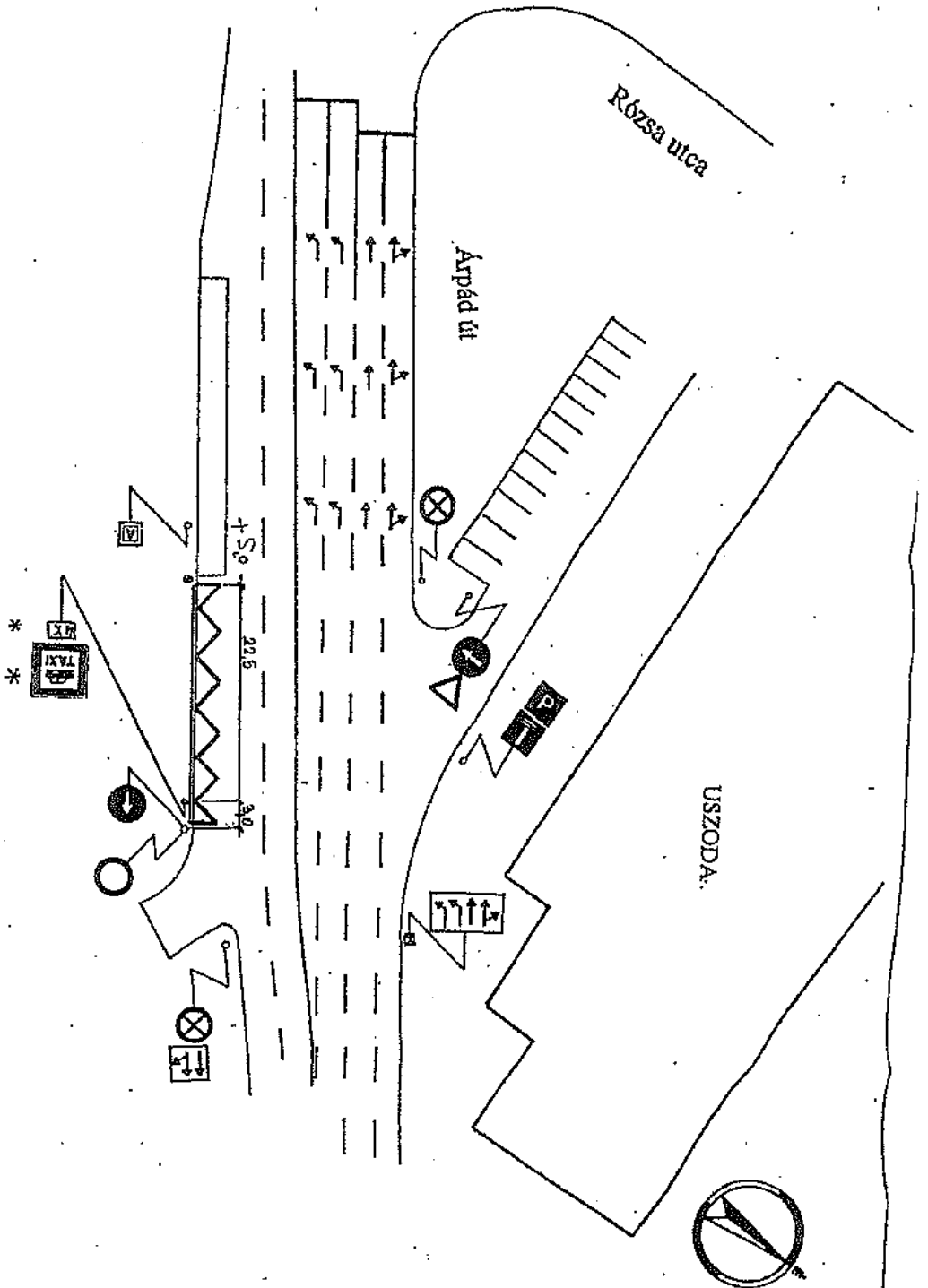


Pozsonyi utca

Berda J. utca
Tél.



Kérelmező: TAXIÁLLOMÁS Kft. (1016 Budapest, Krisztina körút 93-99.)	
Tervező: LIGHT POWER Kft. (2120 Dunakeszi, Széni István utca 1.)	
Működés megnevezése: Budapesti taxidrosztorok idényeltelése Forgalmotechnikai kivitelezési terv	
Dátum: 2001. január	Projekt szám: F-01-1
Projekt megnevezése: FORGALOMTECHNIKAI HELYSZÍNRAJZ	
Tervező: Alfréd Kovács	



Képfelirat:

TAXIÁLLOMÁS Kft. (1016 Budapest, Krisztina körút 93-99.)

Tervező:

LIGHT POWER Kft. (2120 Dunakeszi, Szent István utca 1.)

Árnyéka megnevezése:

Budapesti taxidrosztok kialakítása
 Forgalmotechnikai lévírteli terv

Dátum:

2001. január

Régi megnevezése:

FORGALOMTECHNIKAI HELYSZÍNRÁJZ

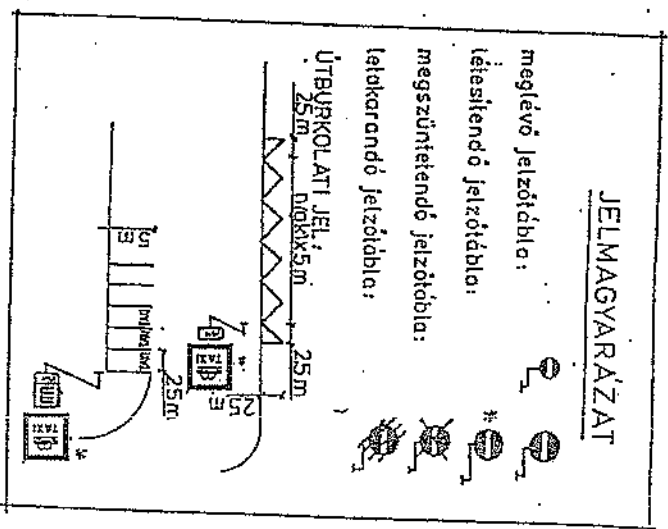
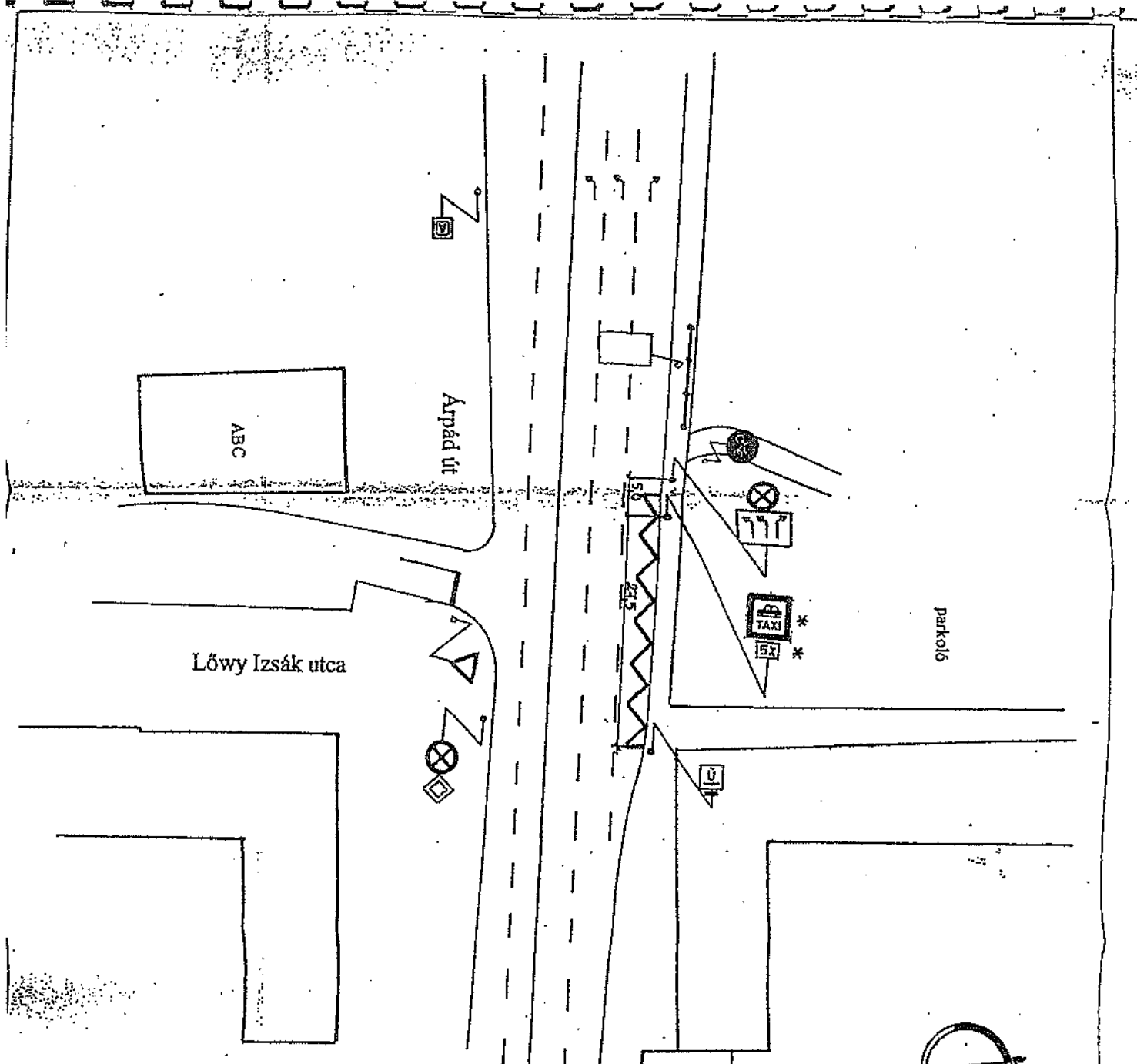
Regisztráció:

F-04/09

Tervező:

Állomány:

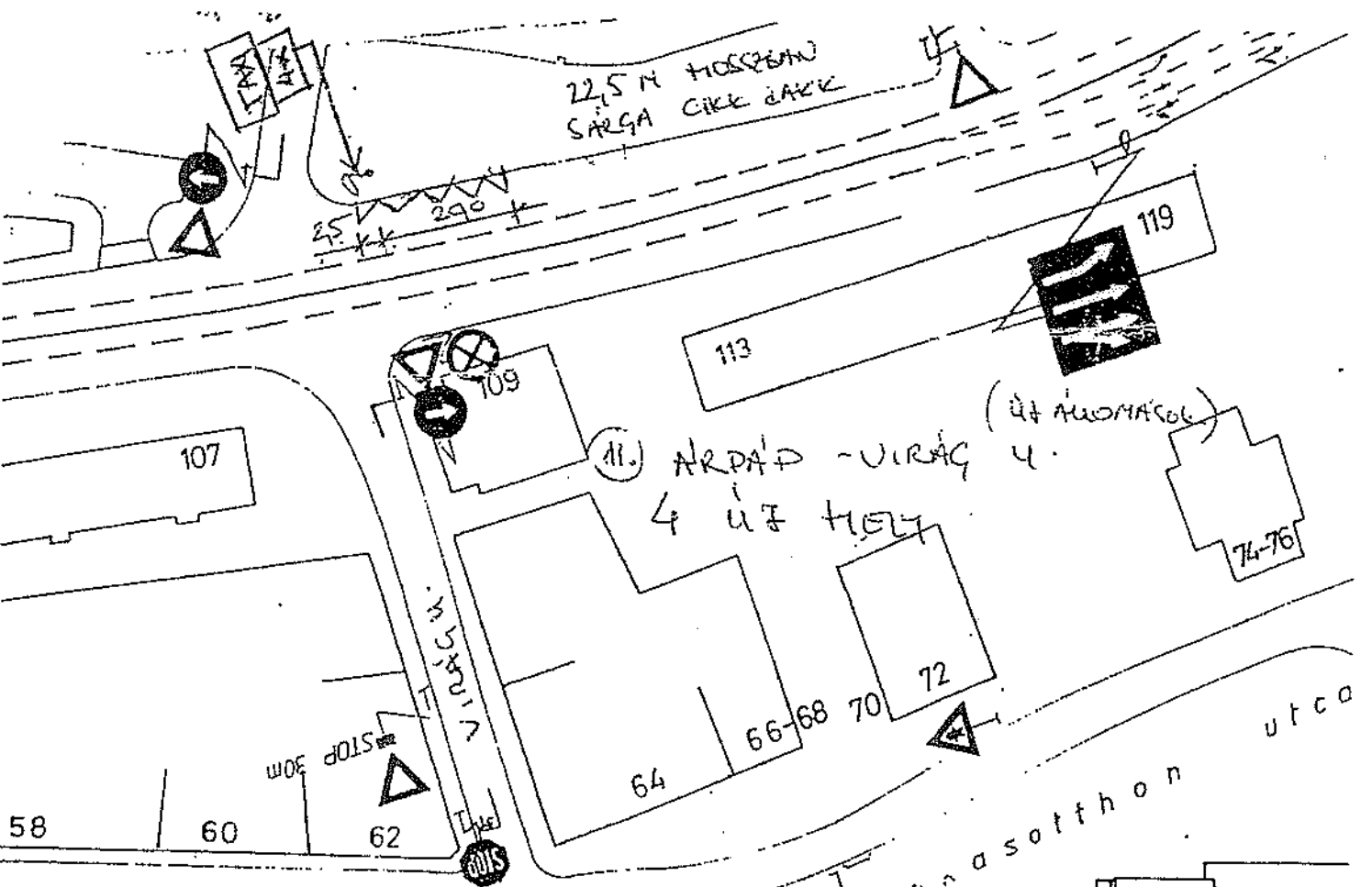
1. sz. tsv



Megbízó:	TAXIALIOMÁS Kft. (1016 Budapest, Krisztina körút 93-99.)
Tervező:	LIGHT POWER Kft. (2120 Dunakeszi, Szent István utca 1.)
Munka megnevezése:	Budapesti taxidrosztorok kialakítása Forgalomtechnikai kivitelezés
Dátum:	2001. január
Rajzszám:	F-04/11
Tervező:	Ábrányos

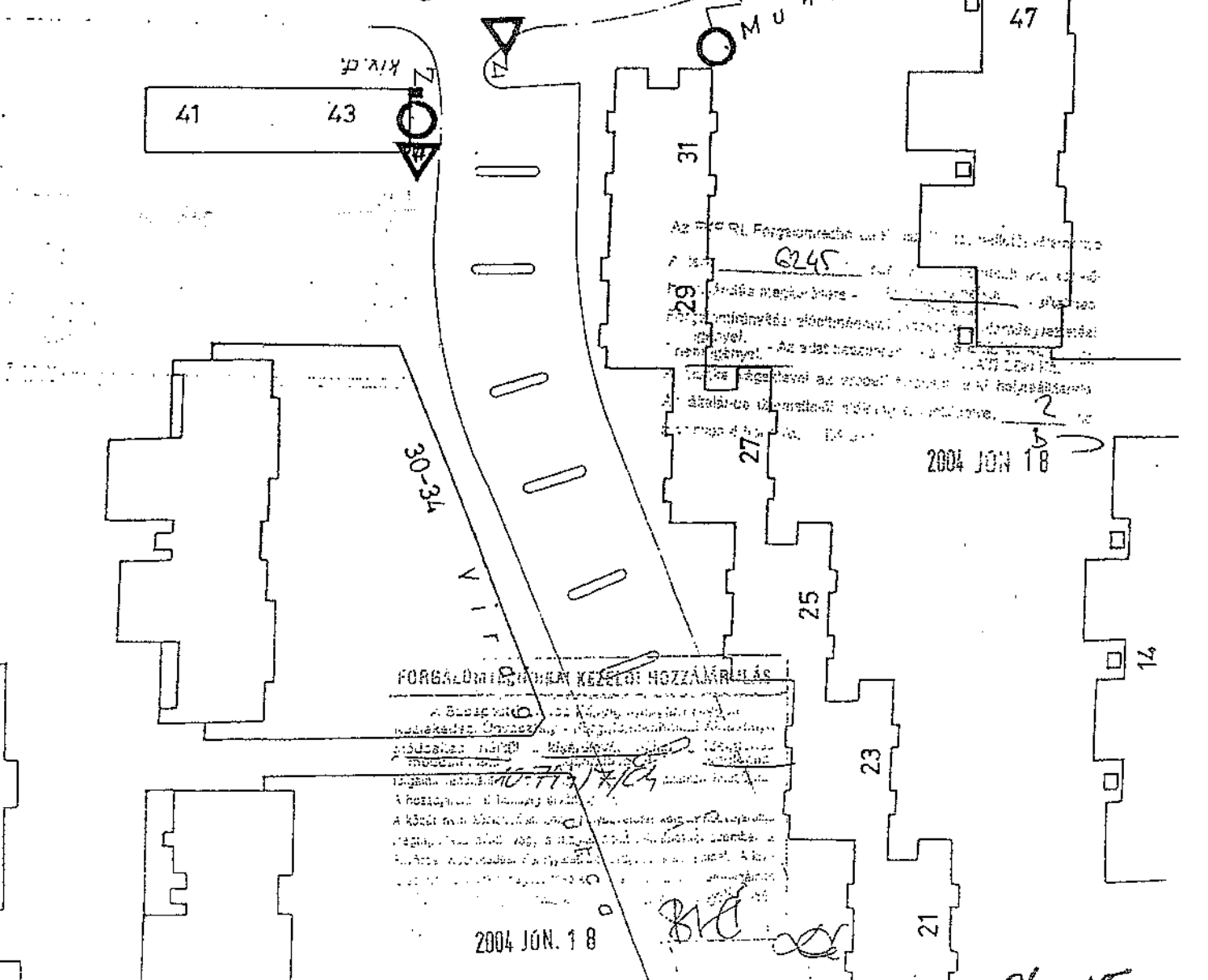
04-11

22,5 M HOSZBAN
SÁRGA CÍKE ZÁR



11. ARDAD - VIRÁG U.
4 ÚT HELT

(4 AUTOMATOK)




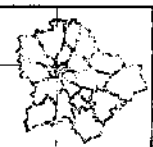
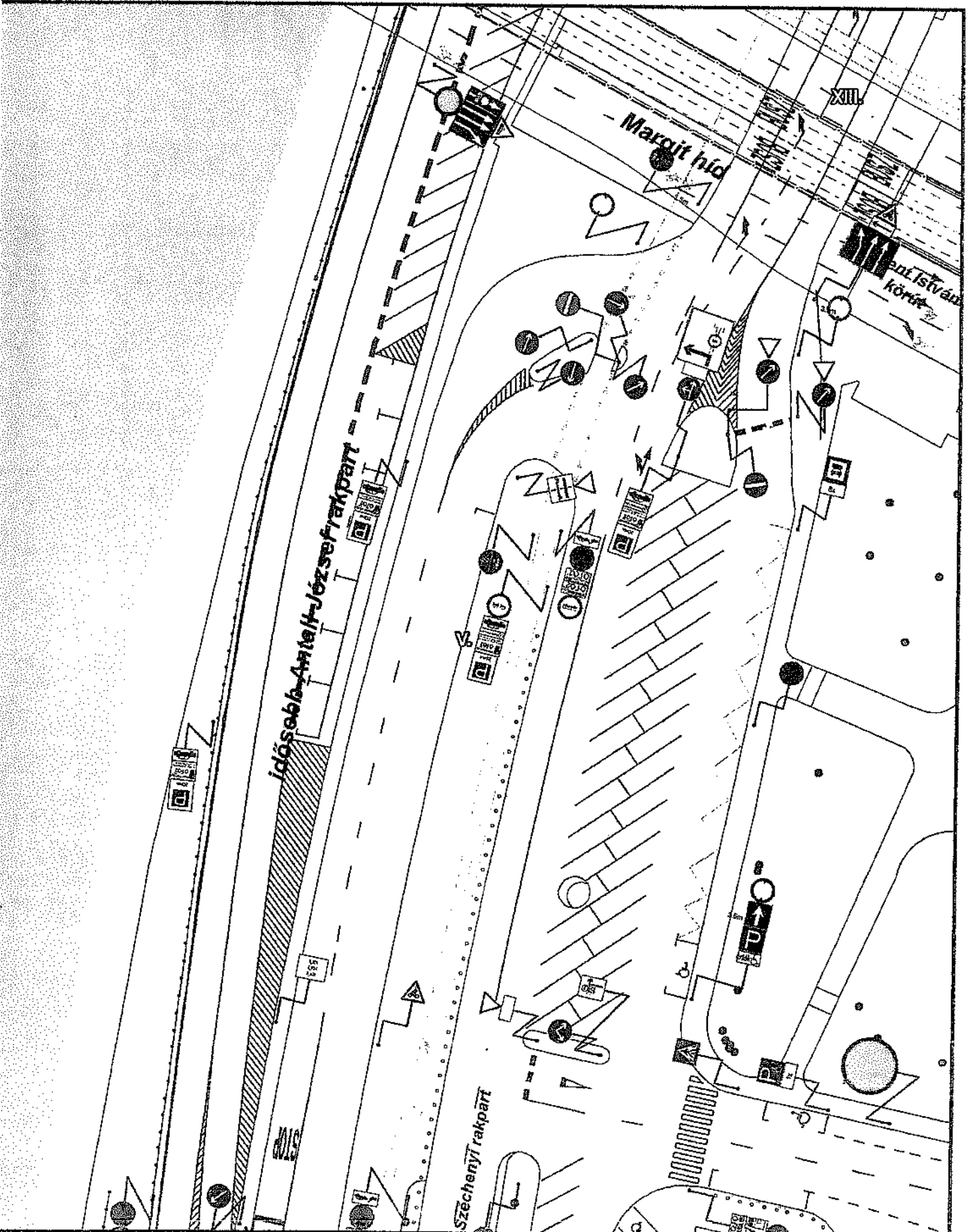
Az 11. ARDAD - VIRÁG U. 11. mellékletében
6245
Az előzőleg megkezdett munkák...
2004 JÜN 18

FORGALOMTUDOMÁNYI KEZELÉSI HOZZÁJÁRULÁS

A Budapesti...
2004 JÜN. 18

2004 JÜN. 18

05-04 Bp.V. Jászai M. tér 8 fh.

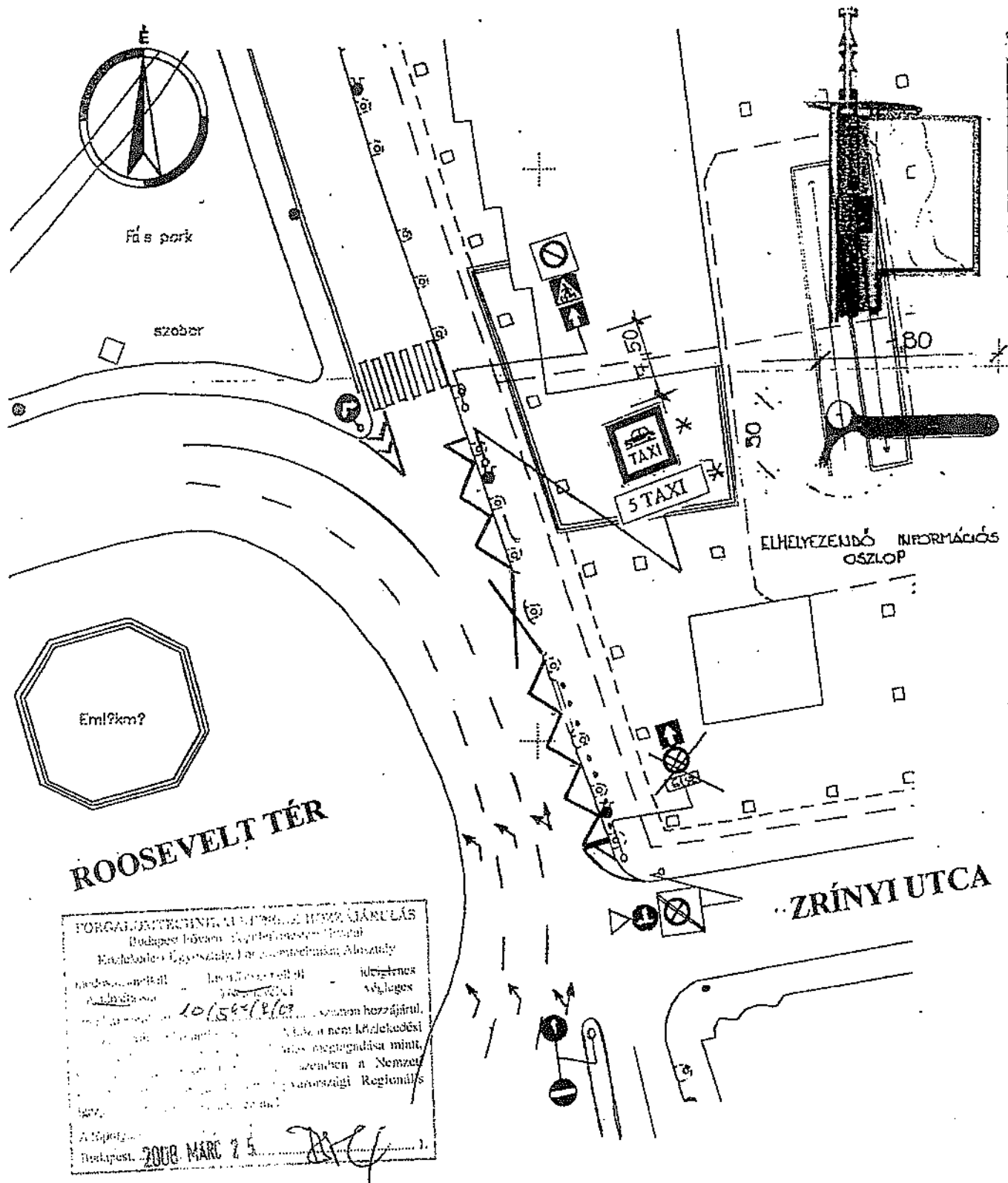


Készítette:

1:500

A térkép tájékoztató jellegű, másolata semmilyen hivatalos eljárásban nem használható fel! Az ingatlanok közhiteles adatait a földhivatalok szolgáltatják.
Engedélyszám: FF/232/1/2015





ROOSEVELT TÉR

ZRÍNYI UTCA

FORGALOMTECHNIKAI HELYSZÍNRAJZ
 Budapest fővárosi Közlekedéstechnikai Intézet
 Közlekedési Egyesület, László utca 10. sz. Alkotó
 Budapest, 1015 P. (10/15)
 Budapest, 2002. MÁRC 25.

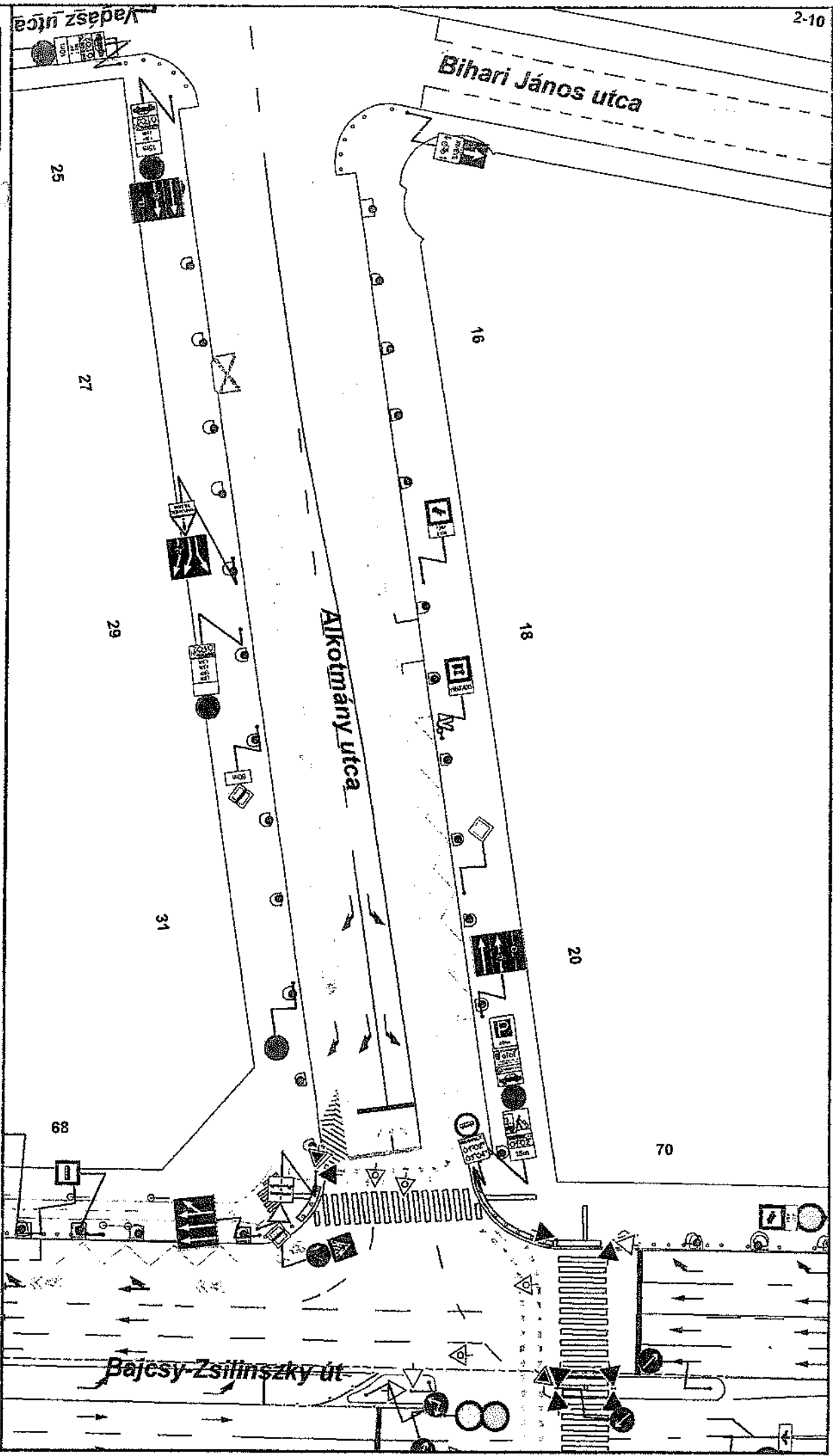
Megbízó:	Taxiállomás Kht.	(1016 Budapest, Krisztina körút 93-99.)
Tervező:	Médiacontact Kft.	(1126 Budapest, Kiss János altábornagy utca 47.)
Munka megnevezése:	Budapesti taxidrosztok kialakítása Forgalomtechnikai kiviteli terv	
Dátum:	2002. április	
Rajz megnevezése:	FORGALOMTECHNIKAI HELYSZÍNRAJZ	
Rajzszám:	F-65-06	
Tervező:		
Méretarány:	1:500	

Bihari János utca

Vadász utca

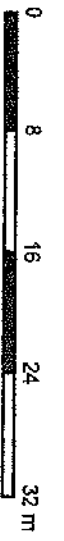
Alkotmány utca

Bajcsy-Zsilinszky út



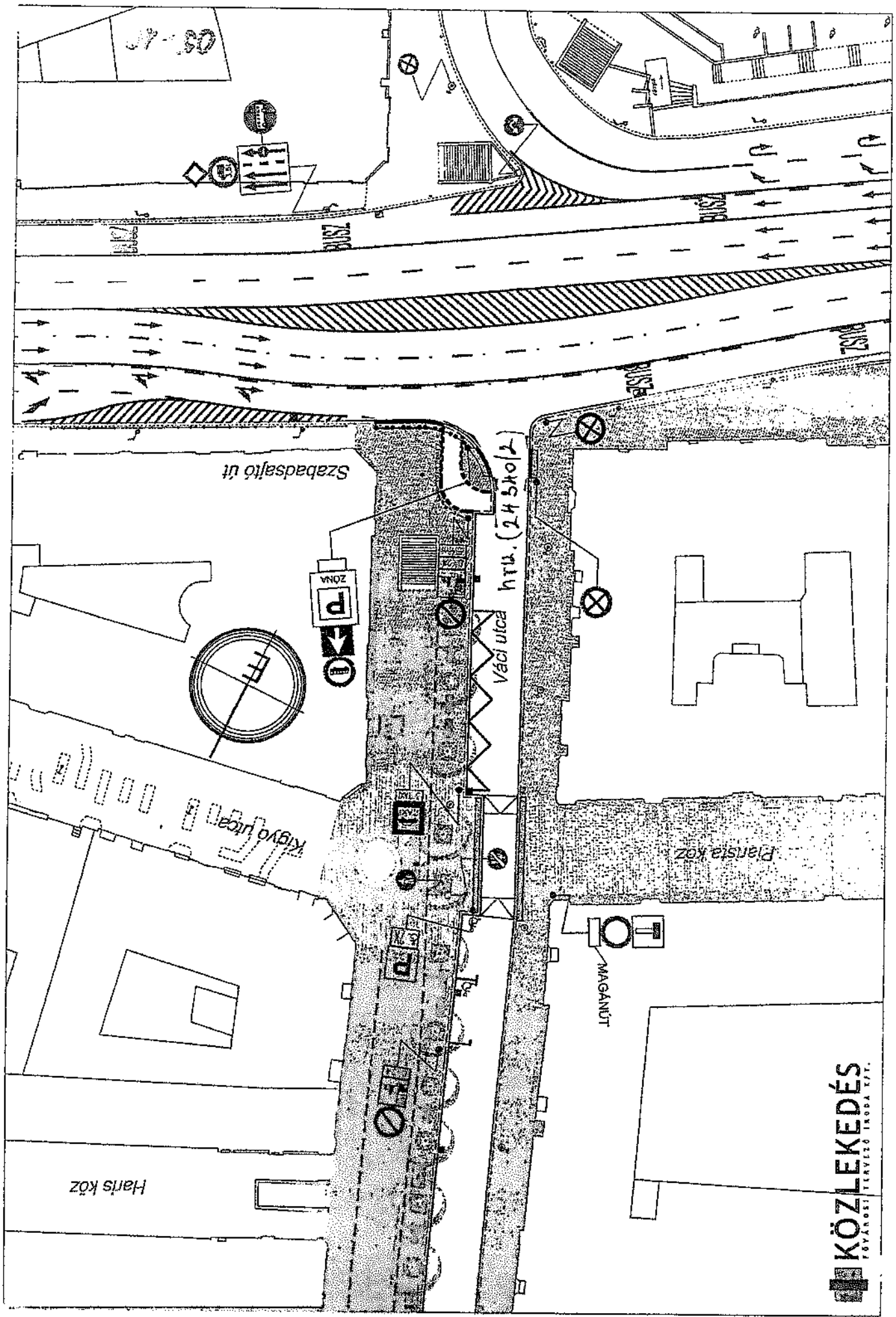
A térkép tájékoztató jellegű, másolata semmilyen hivatalos eljárásban nem használható fel! Az ingatlanok közhiteles adatait a földhivatalok szolgáltatják.
 Engedélyszám: FF/232/1/2015

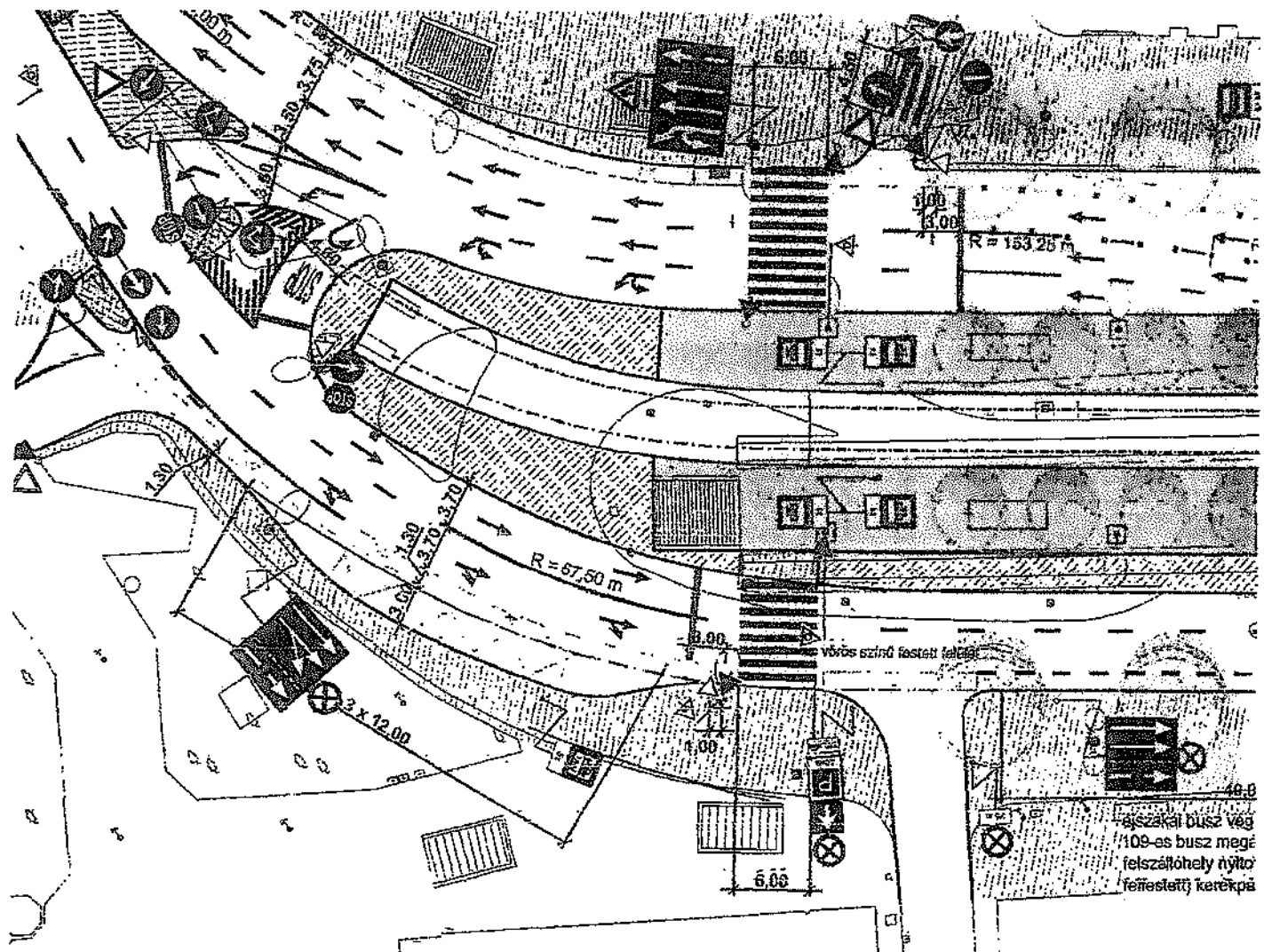
Készítette:



1:500







Budapest
szíve

05-17. V. Deák tér

Generáltervező:



FOMTERV MÉRNÖGI TERVEZŐ ZRT.

1024 Budapest, Lövőház u. 37. * 1276 Bp. Pf. 1104 * Tel: 345-9500 * Fax: 345-9550 * E-mail: fomterv@fomterv.hu * www.fomterv.hu

A tervezés tárgya:

Budapest Szíve
Reprezentatív kaputérkép I. ütem
Végleges állapot kivitelezési tervei

A tervrajz megnevezése:

Forgalomtechnikai
helyszínrajz I.

terület:

Forgalomtechnika

tervszám:

11.10.071

EU projektcím:

KMOP-5.2.2/A-2008-0002

méretarány:

1:500

megbízó:

Budapest Szíve Konzorcium

beruházó:

Budapest Főváros Önkormányzat

terület:

0,92 m²

projektvezető:

generál tervező:

közműgenerál tervező:

területvezető:

Projekt igazgató:

Elnök-Vezető-igazgató:

bírádó biz. elnök:

tervező:

belső ellenőr:

Tender

Tervfajta

Szakág

Szakági
alcsoport

Rajz

Rajzsorszám

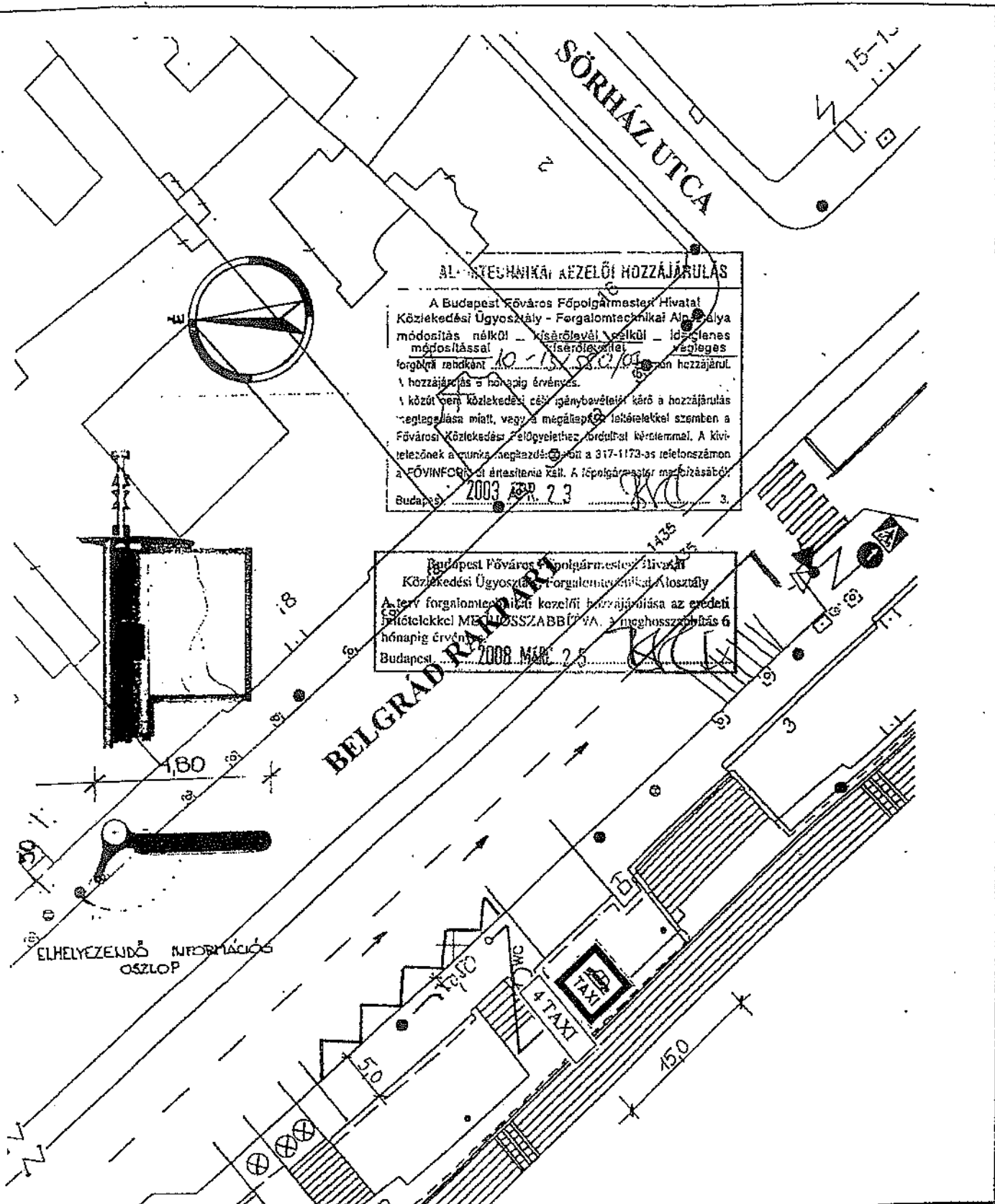
Módosítás

Év

Hónap

Nap

BSZK1KIVUTEFTTR00103110209



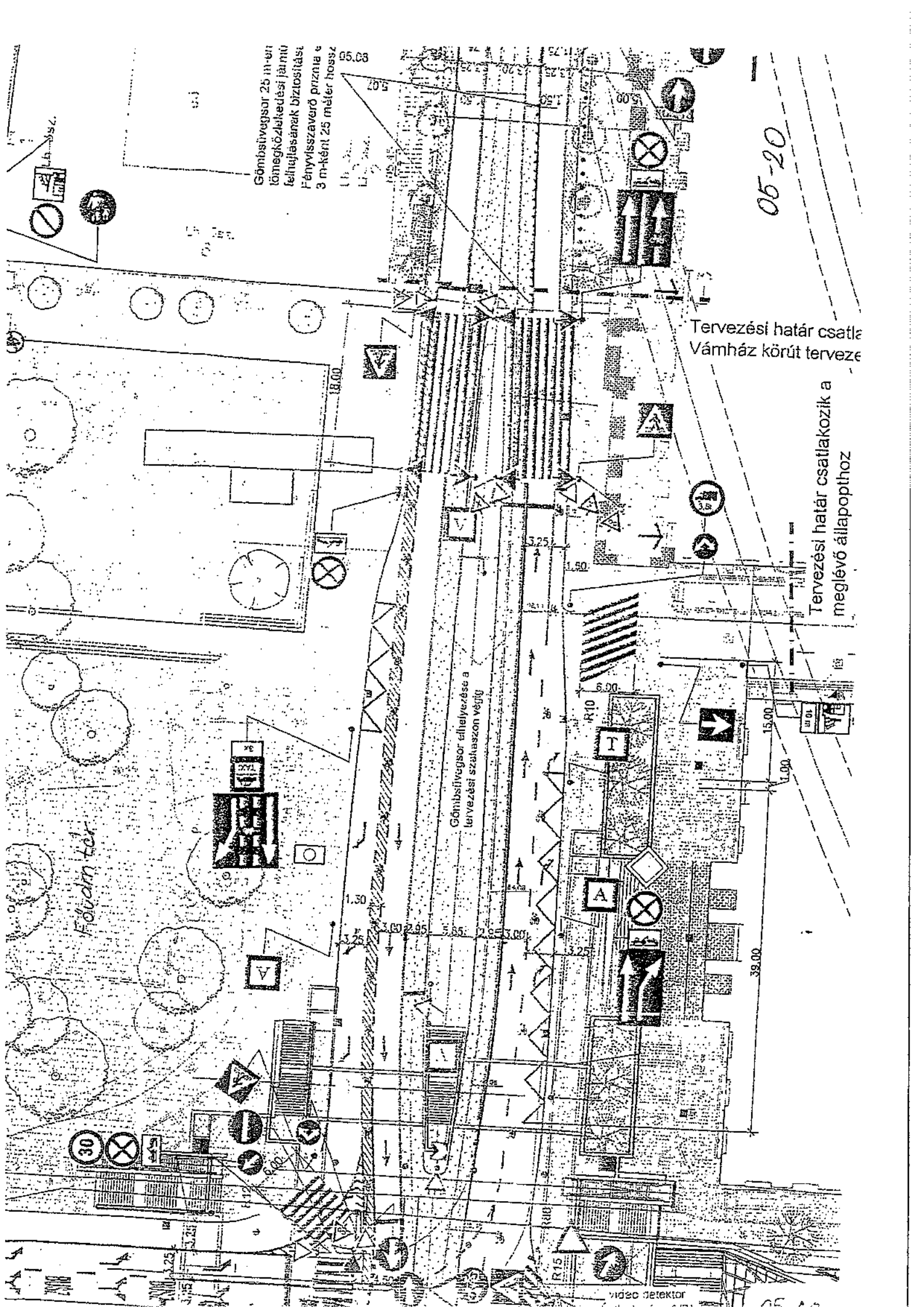
AL-TECHNIKAI KEZELŐI HOZZÁJÁRULÁS

A Budapest Főváros Főpolgármesteri Hivatal
 Közlekedési Ügyosztály - Forgalmotechnikai Alosztálya
 módosítás nélkül - kiegészítéssel - ideiglenes
 módosítással - kiegészítéssel - végleges
 forgalmi rendként 10-15/522/01 sz. határozattal
 a hozzájárulás 6 hónapig érvényes.
 A közlekedési célú igénybevételre kéri a hozzájárulás
 megadását, vagy a megátérítési feltételekkel szemben a
 Fővárosi Közlekedési Felügyelethez fordulni kéremmel. A kivé-
 tételezőnek a munka megkezdésétől a 317-1173-as telefonszámon
 a FŐVINFORDI értesítésre kell. A főpolgármesteri megbeszélésből.
 Budapest, 2003. MARE. 23

Budapest Főváros Főpolgármesteri Hivatal
 Közlekedési Ügyosztály - Forgalmotechnikai Alosztály
 A terv forgalmotechnikai kezelési hozzájárulása az eredeti
 feltételekkel MÉGHOSSZABBÚVA a meghosszabbítás 6
 hónapig érvényes.
 Budapest, 2008. MARE. 25

Mégbízó: Taxiállomás Kht. (1016 Budapest, Krisztina körút 93-99.)	
Tervező: Médiacontact Kft. (1126 Budapest, Kiss János altábornagy utca 47.)	
Munka megnevezése: Budapesti taxidrosztok kialakítása Forgalmotechnikai kiviteli terv	Dátum: 2002. április
Rajz megnevezése: FORGALOMTECHNIKAI HELYSZÍNRAJZ	Rajzszám: F-05-09
Tervező:	Méretarány: 1 : 500

taxiállomás



Gömbívűtő 25 m-en
 tömegközlekedési jármű
 felhajtásának biztosítása.
 Fényviszaverő prizma a
 3 m-ként 25 méter hosszú

05-20

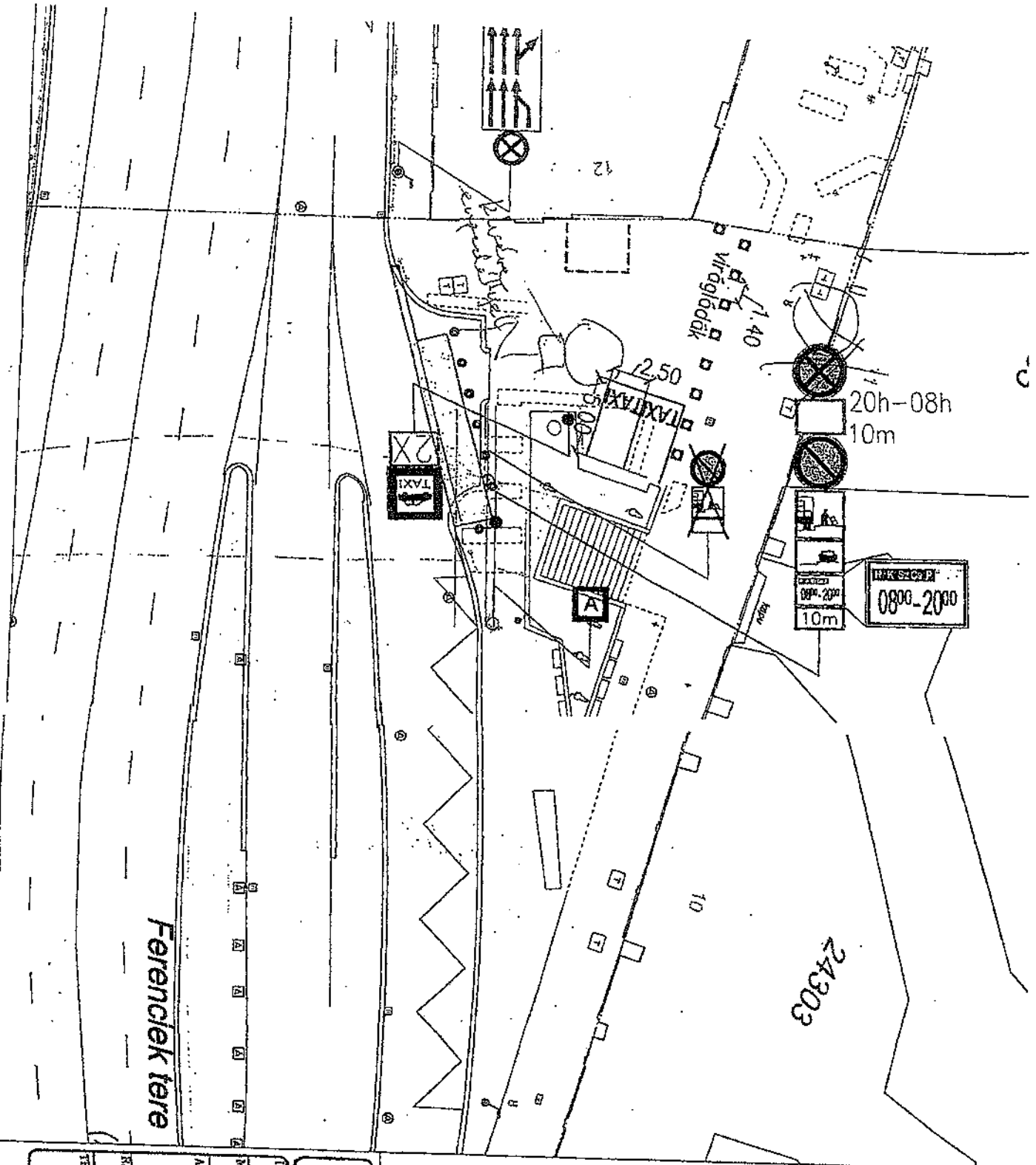
Tervezési határ csatlakozás Vámház körút tervezéséhez

Tervezési határ csatlakozik a meglévő állapotokhoz

Gömbívűtő elhelyezése a tervezési szakaszon végig

Földm. tér

videó detektor



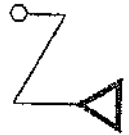
VEHIGYVIZUJ

Meglévő

Jelzőtábla

Jelzőlámpa

Burkolati jel



PIRACALONTECHNIKAI KUTATÓ ÉS
 FORGALOMTECHNIKAI KUTATÓ ÉS
 MÉRŐ KFT.
 Vezetékes közlekedés, forgalomtechnikai
 mérési és tervezési tevékenység
 Budapest, V. ker. Ferenciek tere, Kloti
 Forgalmtechnikai Kft.
 05-21
 2011. szeptember 14. BCL

KÖZLEKEDÉS

Teljes
 E-mail: for

IRÓDA:

FORGALOMTECHNIKAI KUTATÓ ÉS

MEGHEZŐ:

MARKET ÉPÍTŐ Zrt

A MÉRÉSI TÁRSASÁG:

05-21

Bp., V. ker. Ferenciek tere, Kloti
 Forgalmtechnikai Kft.

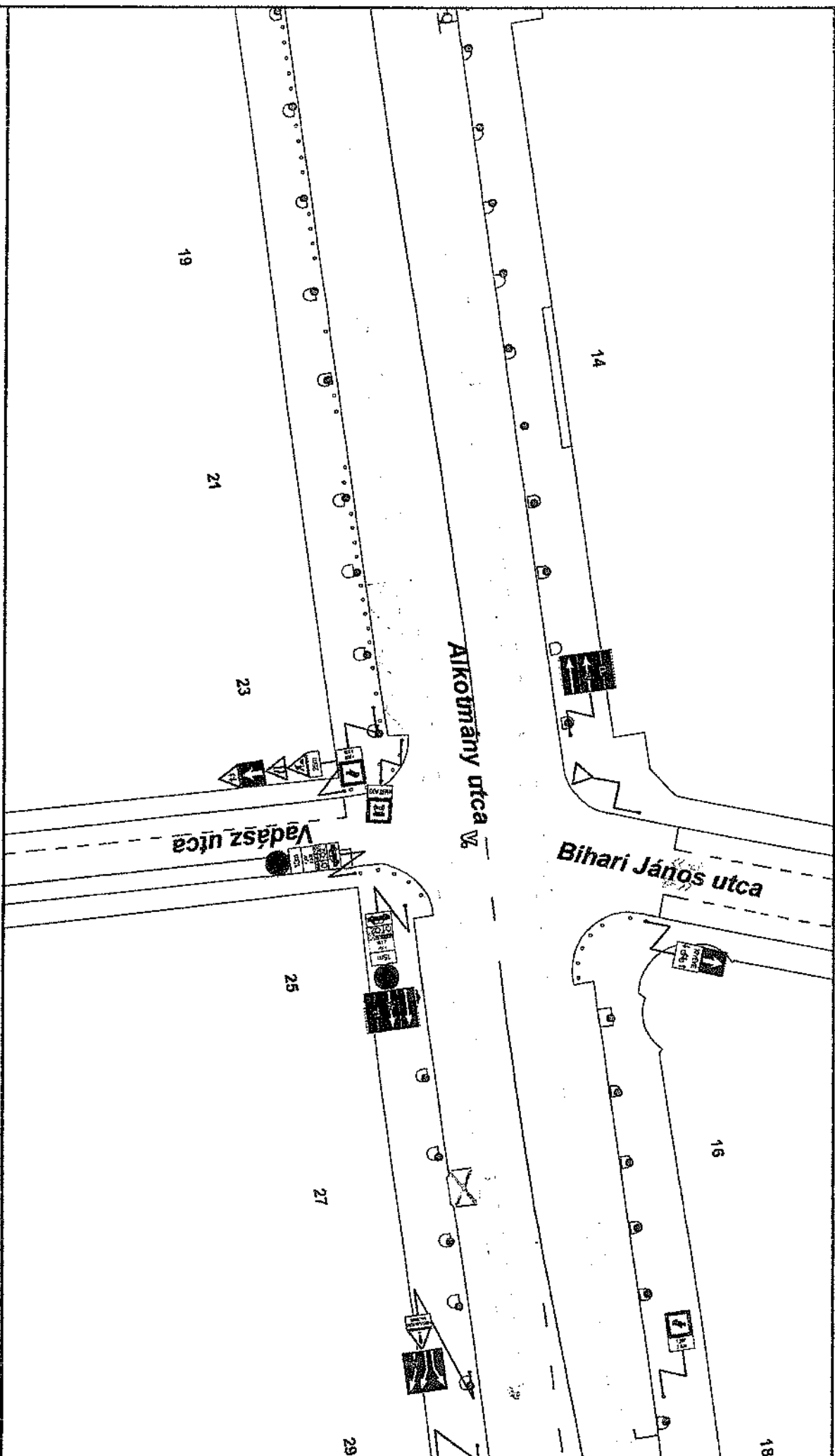
KALZ. RÉSZLEVELETT

Forgalomtechnikai rész:

TERVEZÉS: FÉLÉNYÓR
 ELLENŐR: FÉLÉNYÓR

VILÁGOS

21 a terv az 05-21-05-05
 Forgalmtechnikai Kft. szelvény
 Forgalmtechnikai Kft. és a 05-21-05-05



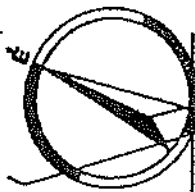
A térkép tájékoztató jellegű, másolatla semmilyen hivatalos eljárásban nem használható fel. Az ingatlanok köznevelés adatait a földhivatalok szolgáltatják.
Engedélyszám: FF/232/1/2015

Készítette: I. ... (Közút)



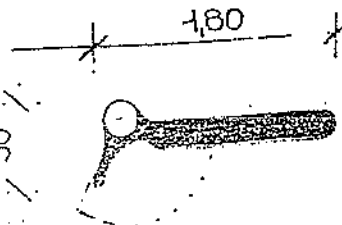
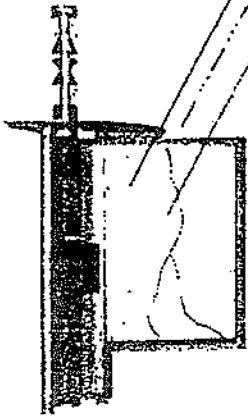
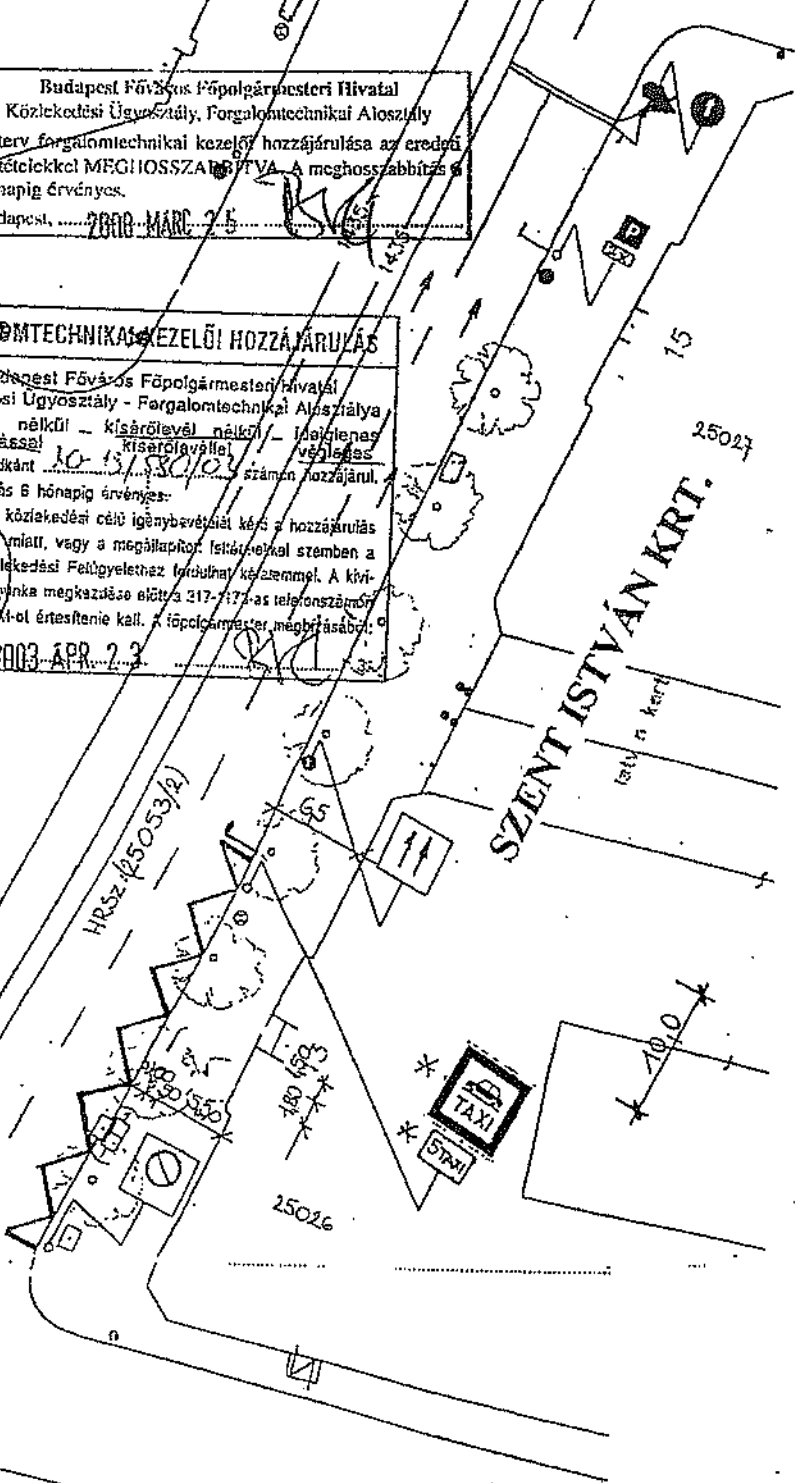
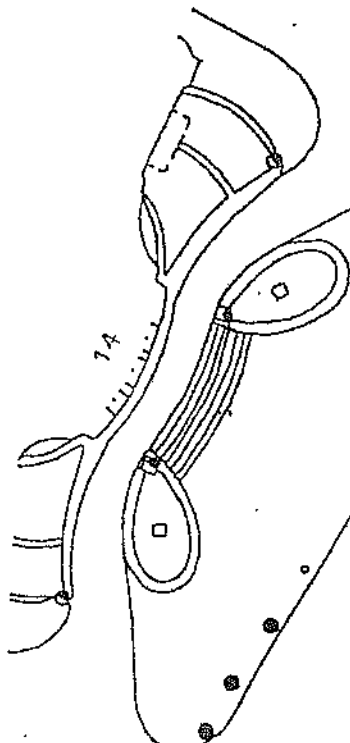
1:500





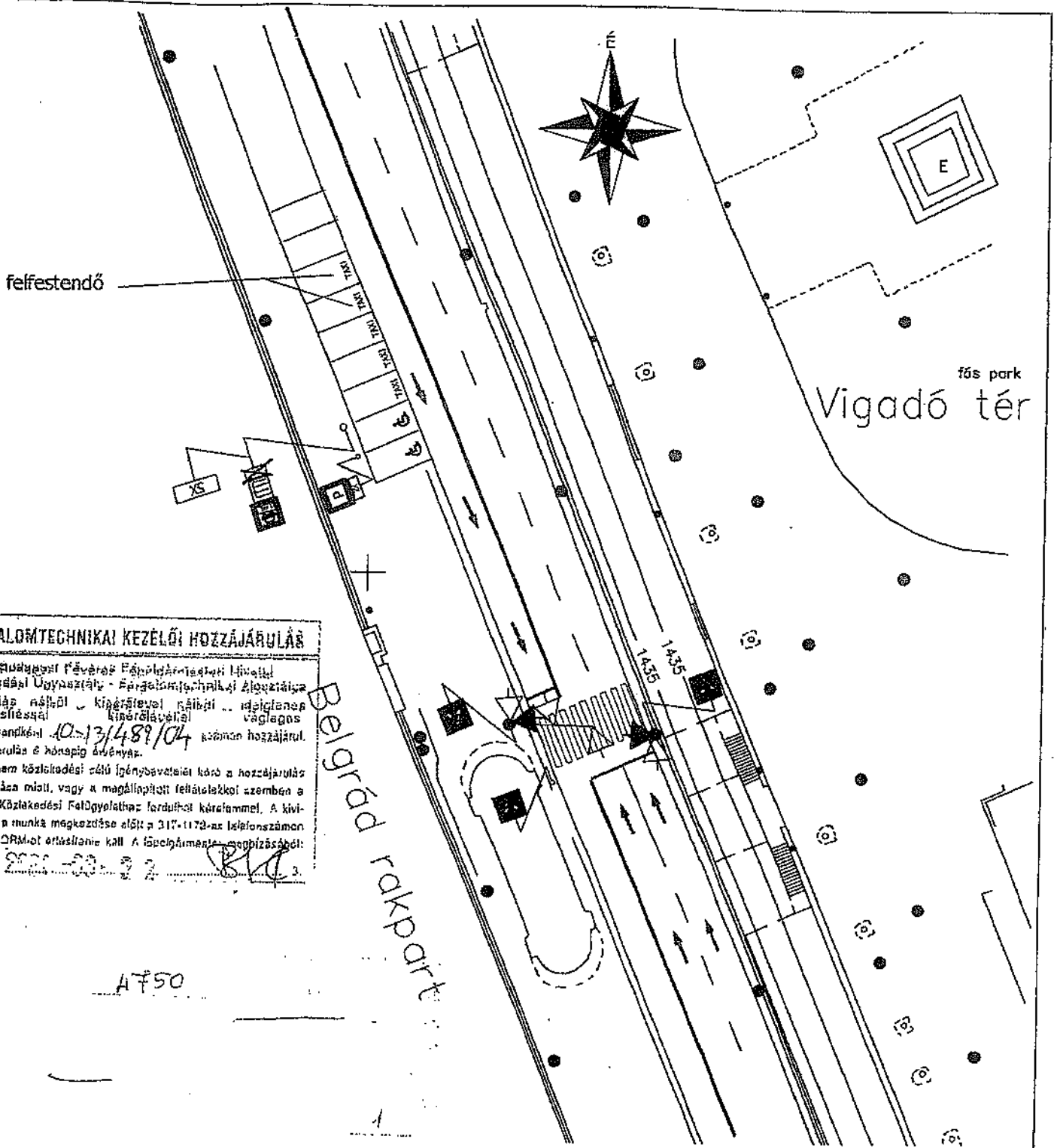
Budapest Főváros Főpolgármesteri Hivatal
 Közlekedési Ügyosztály, Forgalmotechnikai Alosztály
 A terv forgalmotechnikai kezelői hozzájárulása az eredeti
 feltételekkel MEGHOSSZABBÍTVÁ. A meghosszabbítás 6
 hónapig érvényes.
 Budapest, 2002. MÁRC. 25.

FORGALOMTECHNIKAI KEZELŐI HOZZÁJÁRULÁS
 A Budapest Főváros Főpolgármesteri Hivatal
 Közlekedési Ügyosztály - Forgalmotechnikai Alosztálya
 módosítás nélkül - kísérőlevelél nélkül / ideiglenes
 módosítással / kísérőlevelével / végleges
 forgalmi rendként 10 03 30 03 számon hozzájárul.
 A hozzájárulás 6 hónapig érvényes.
 A közút nem közlekedési célú igénybevételét kérsz a hozzájárulás
 megtagadása miatt, vagy a megállapított feltételekkel szemben a
 Fővárosi Közlekedési Felügyelethez fordulhat kézzel. A kivé-
 telezőnek a munka megkezdése előtt a 317-7173-as telefonszámon
 a FŐVINFŐ-tól értesítenie kell. A főpolgármester megbízásából.
 Budapest, 2002. ÁPR. 23.



ELHELYEZENDŐ INFORMÁCIÓS OSZLOP

Megbízó: Taxiállomás Kht. (1016 Budapest, Krisztina körút 93-99.)	
Tervező: Médiacontact Kft. (1126 Budapest, Kiss János altábornagy utca 47.)	
Munka megnevezése: Budapesti taxidrosztok kialakítása Forgalmotechnikai kiviteli terv	Dátum: 2002. április
Rajz megnevezése: FORGALOMTECHNIKAI HELYSZÍNRAJZ	Rajzszám: F-05-25.
Tervező:	Méretarány: 1 : 500



felfestendő

fűs park

Vigadó tér

FORGALOMTECHNIKAI KEZELŐI HOZZÁJÁRULÁS

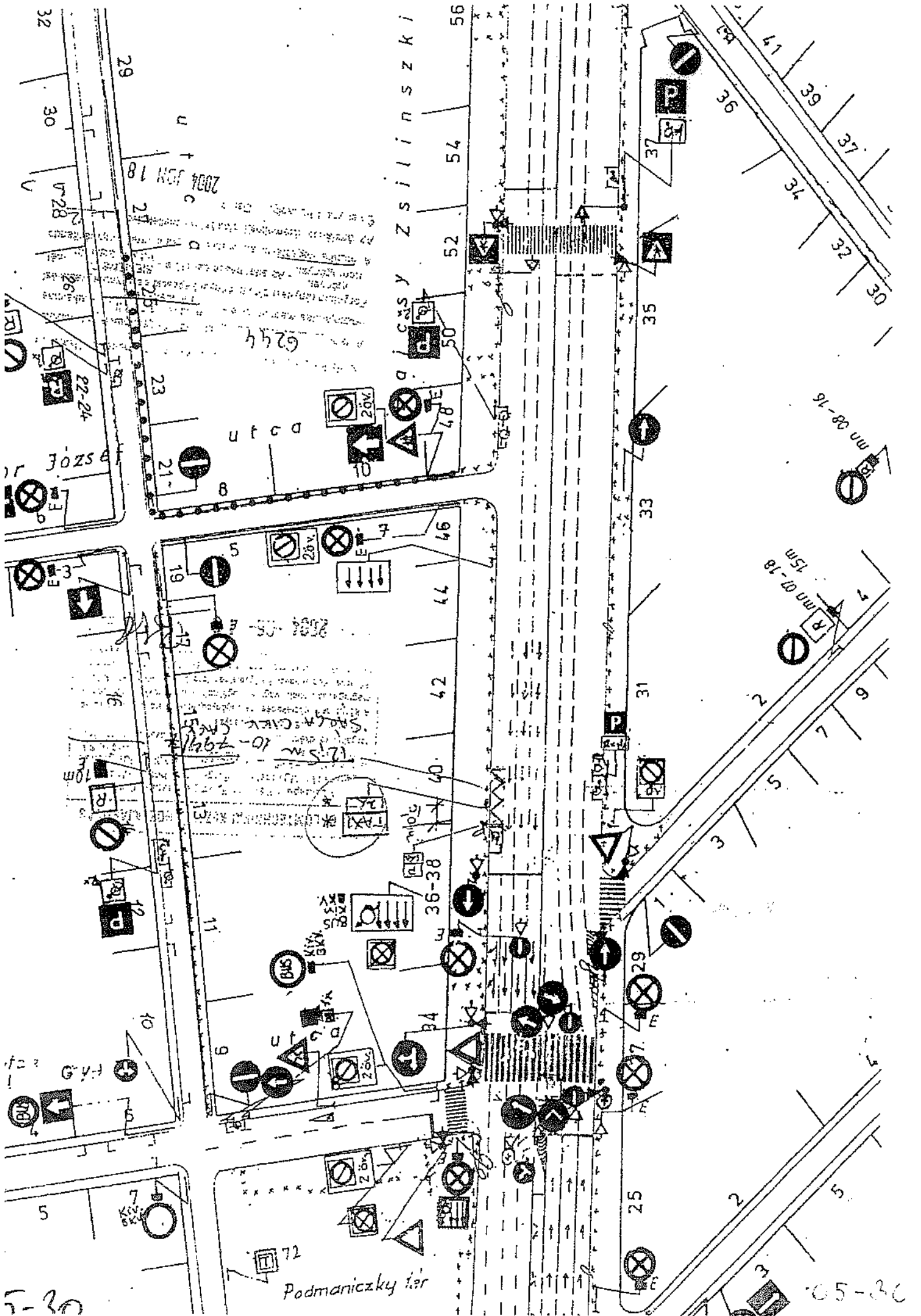
A munkákkal Pénzügyi Főigazgatóságnál hivatali ügyintézési Ugyasztály - Forgalmotechnikai Osztályra fordításra kerülő kiegészítő rajzi... ideiglenes engedélyezési... végleges...
 Irtó rendelés: 10-13/489/04 számú hozzájárul.
 Hozzájárulás érvénytelen.
 Az új nem köztisztviselési státú igénybevételei káros a hozzájárulás megadására miatt, vagy a megállapított feltételekkel szemben a...
 osi Közlekedési Felügyelőhöz fordulhat kérelmmel. A kivétel a munka megkezdése előtt a 317-1179-es telefonszámon VINFORM-ot értesítésként kell a főpolgármester megbízásából...
 2004.03.12. 3.

Belgrád rakpart

A750

2004. márc. 12

Road-Line Bt.		2310 Szigetszentmiklós, Szabó Utca 26/b Tel.: 06-20-9470-158, Fax.: 06-24-442-158
Tárgy: Budapest, V. ker. Pesti alsó rakpart (Vigadó tér) Taxiállomás módosítása		
Részművelet:	Forgalmotechnikai helyszínrajz	Dátum: 2004. márc.
Tervező:	Méretarány: M 1:500	Rajzszám: F-05-28



ul. Zsiliński

Podmaniczky tar

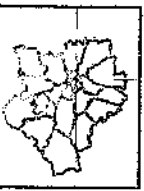
05-30

5-30

mn 07-18

mn 08-18

2004 JAN 18



BUDAPEST



FÖLDHIVATAL

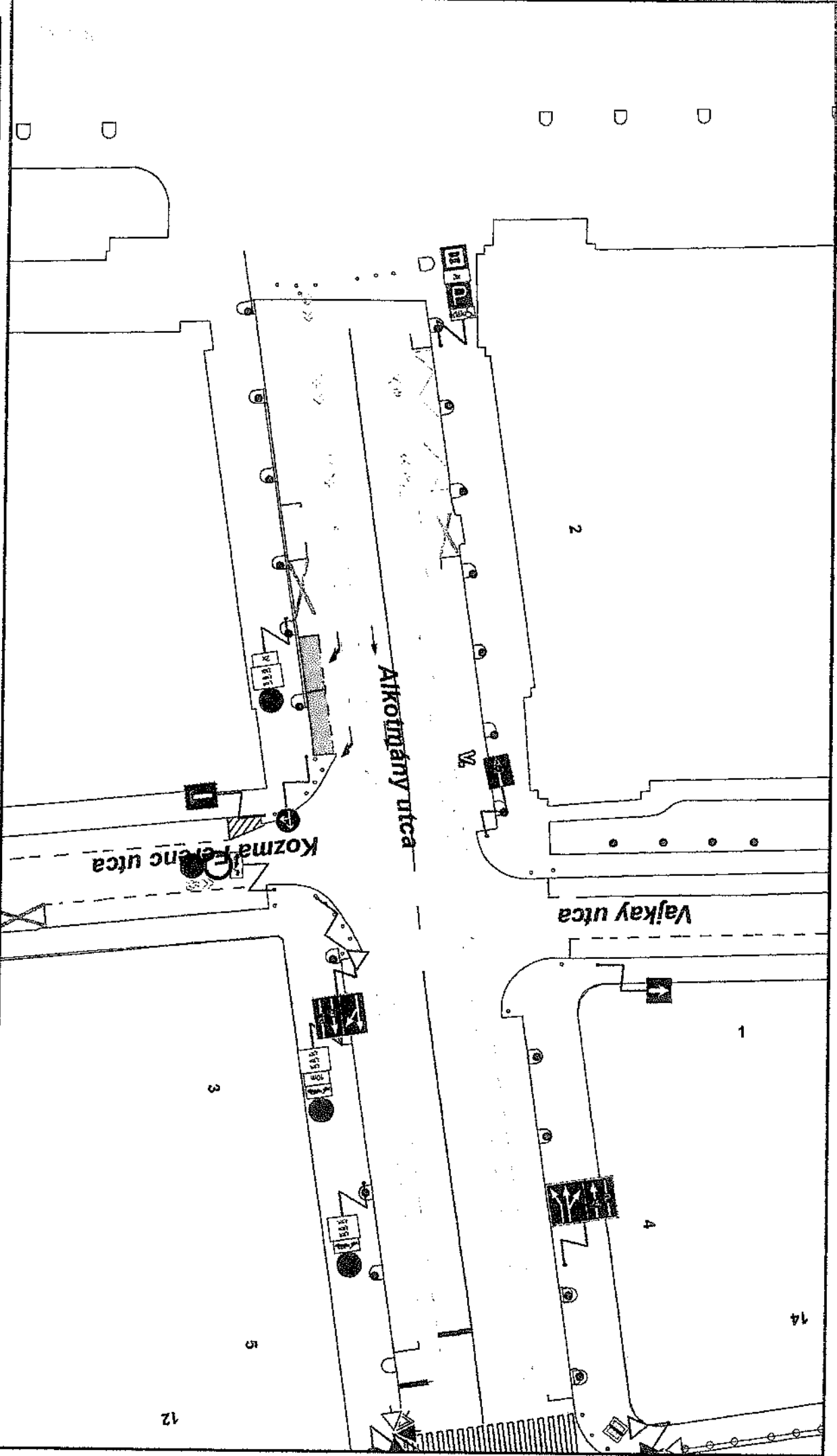
A térkép tájékoztató jellegű, másolata semmilyen hivatalos eljárásban nem használható fel! Az ingatlanok közlése adatait a földhivatalok szolgáltatják.
Engedélyszám: FF/232/1/2015

Készítette: I

(zrt)



1:500



Posta

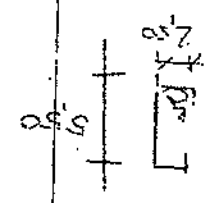
FIZ

AZ PKF Rt. Forgasatechnikai Szolgalty Uzunreleli Velemenye
 A terv 624C
 szonon forgasatechnikai kazsai
 hozsajlutas megkeresese, forgasati rakit
 - alkalmas
 forgasomhanytal asigmenyvel kapcsolatos kuzsallagyezesetel
 isjenyel. Az alkalmas a - SIEMENS Rt. - nel
 nem igyenel. A alkalmas a - VILAM SDH KR. - nel
 A munkz vezesetel el eszetel forgalni rend helyvaltando
 alkalmos. alkalmos eltes(ek) mekkese.
 dátum: 2004 JUN 17 8

06-15
 + VCC
 Nyugati podyaudvar
 + 3 HET
 Nyugati RR + 2 HET
 Bóvítés

2004 JUN 18
 10-15H
 Bóvítés

HOTKÖRÖK
 VÁH KÖRÖK
 2



+15M
 SAHCH LEE CRK

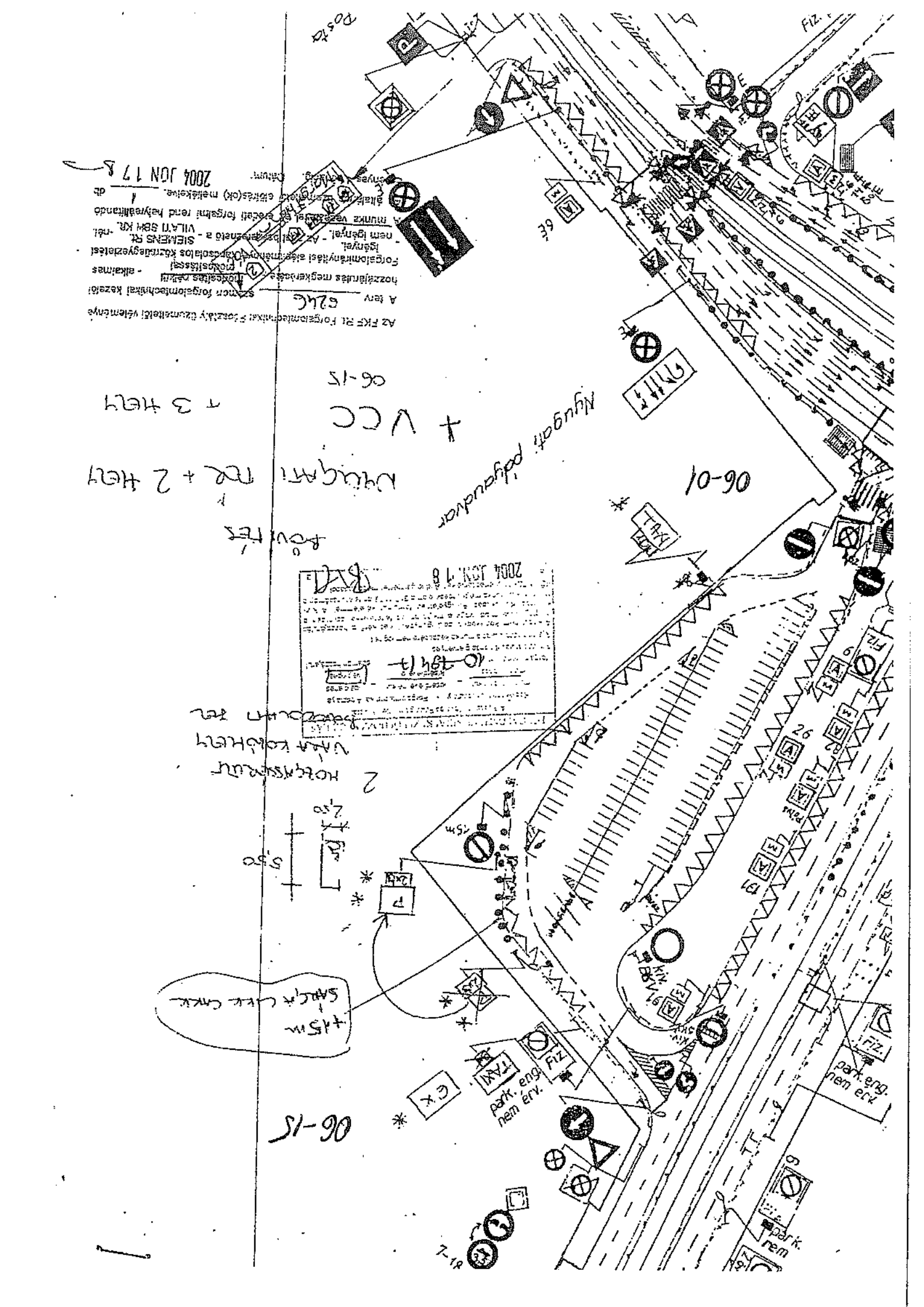
06-15

FX
 Park. eng.
 nem erv.
 FIZ

FIZ
 park. eng.
 nem erv.

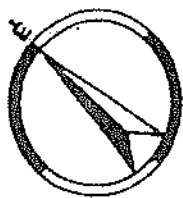
park.
 rem

7-1R

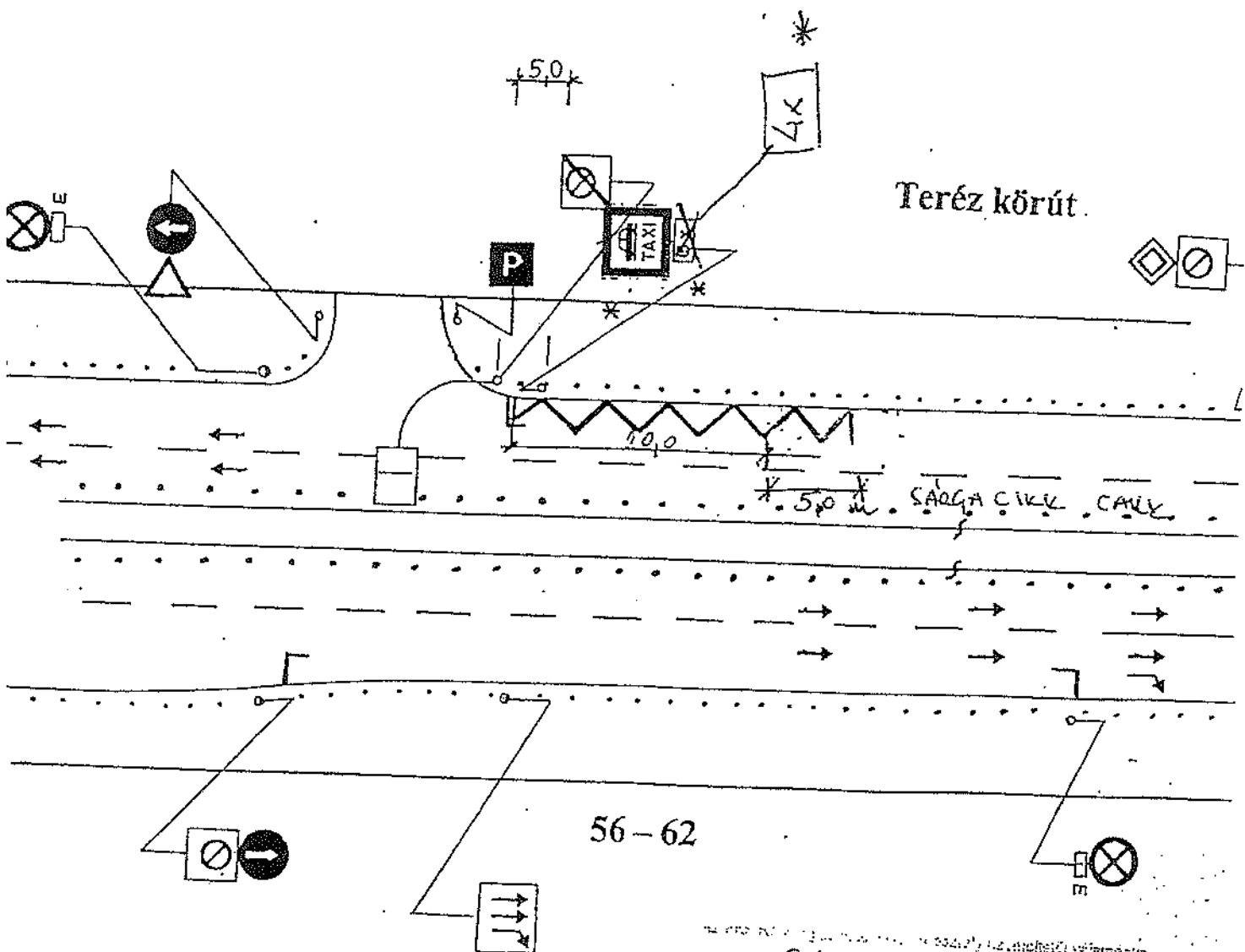


06 - 02

VII. Teréz körút (Pozna)



+ 1 HELY BŐVÍTÉS
↑ 67H



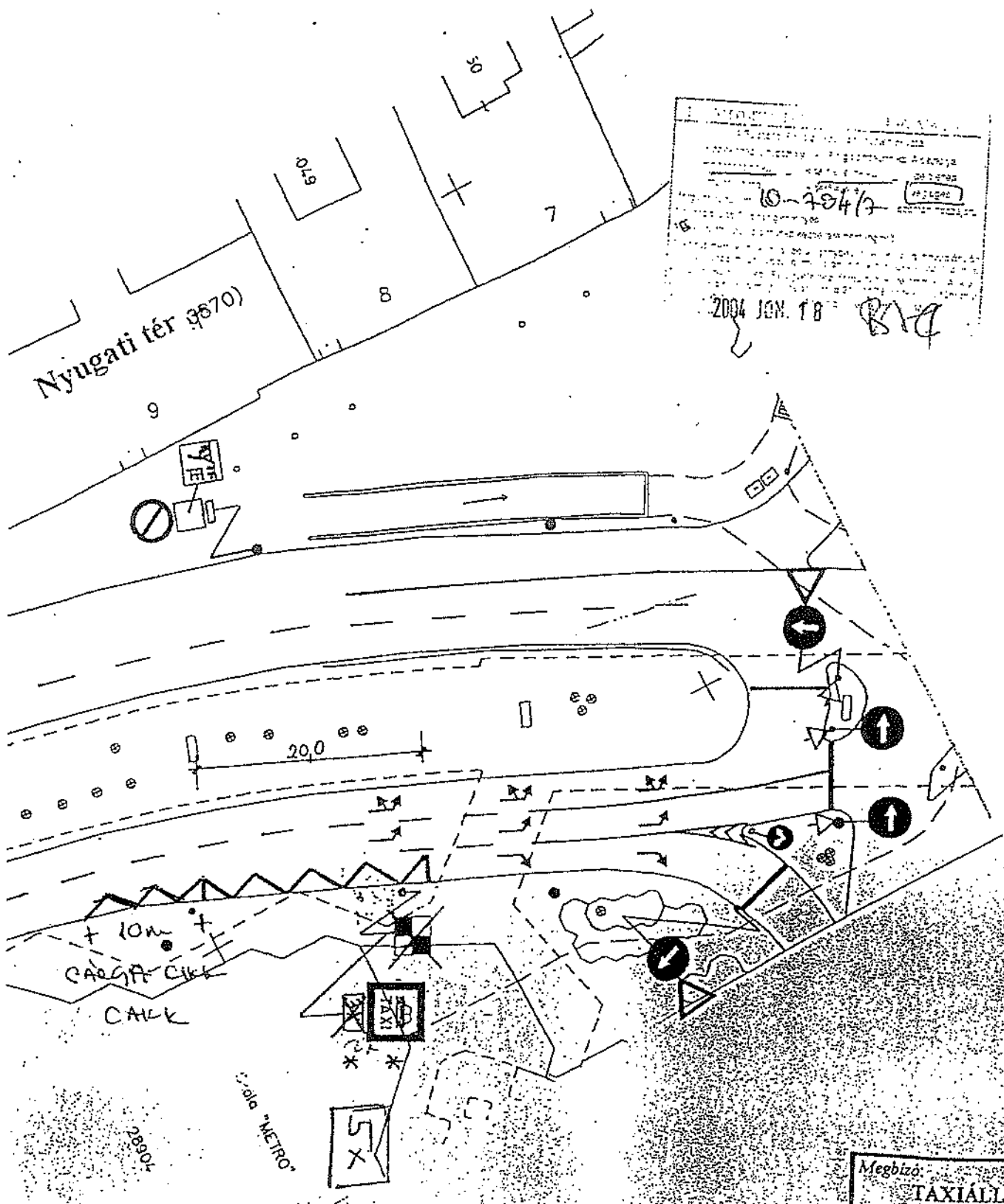
10-404/A
 2004 JÜN. 18
 810

A tav 6246 számú forgalmi jelzőlámpa közeli
 hozzájárulás megadására - módosítás nélkül - alkalmas.
 Forgalmi iránytűn alapú megvilágítás a közlekedésszabályozás
 igényei. Az általános szabványok a SIEMENS RFL
 nem igényel. A VILÁGI S.Bri Kft.
 munkája végzett, az eredeti forgalmi rend megőrzésével.
 az általános (szemléltető) rajz(ok) mellékelve. 1 db
 Érvényes 4 hónapig. Dátum: 2004 JÜN 18

Nyugati tér (9570)

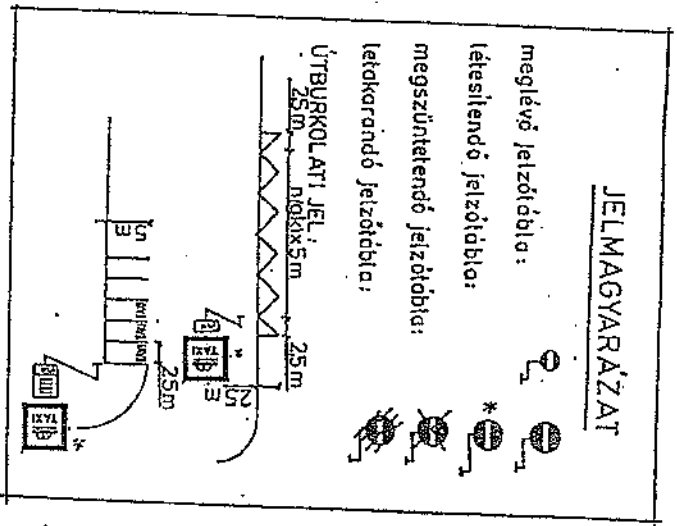
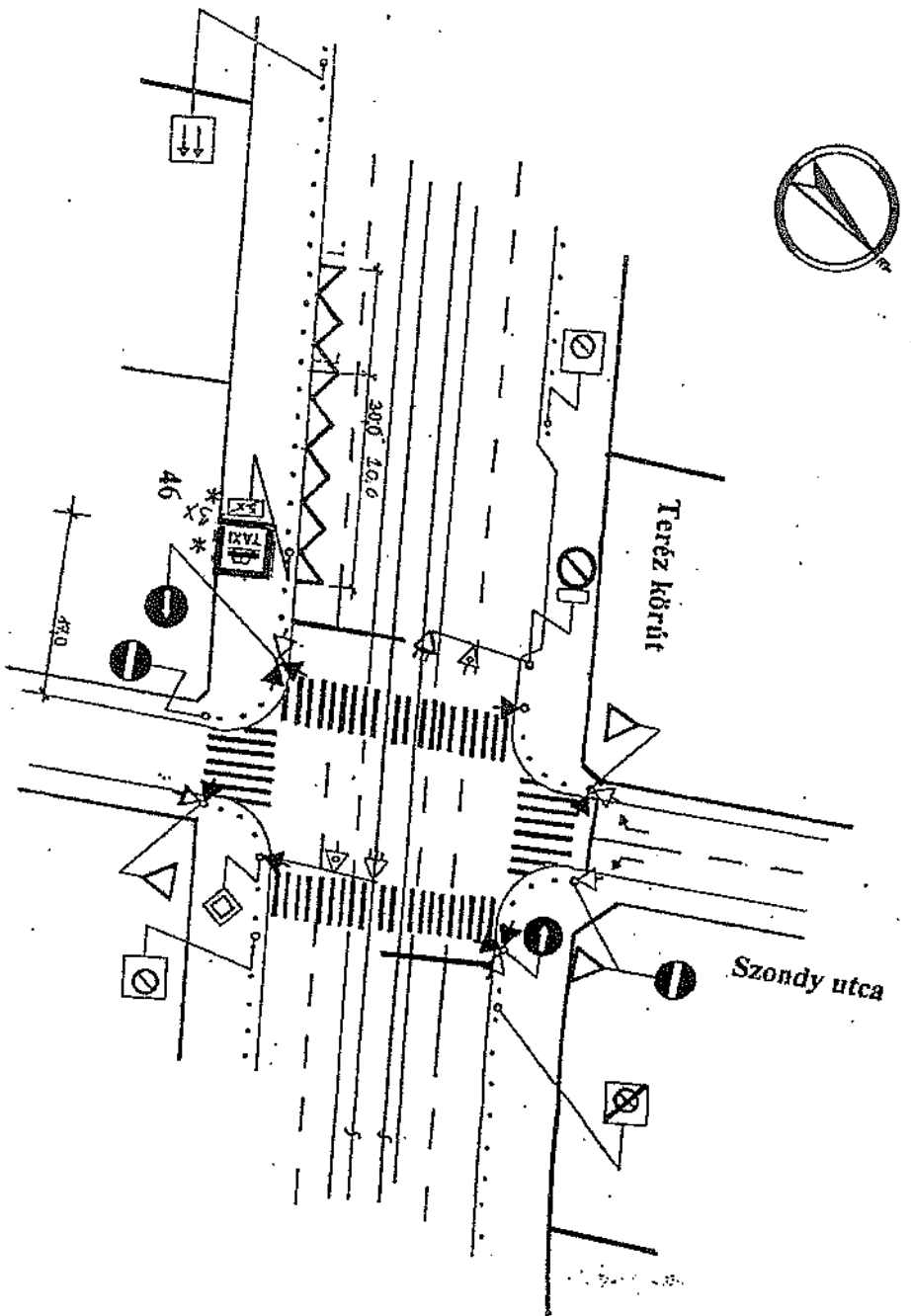
10-204/3
 2004 JEN. 18
 BNC

me
 léte
 me
 léte
 út

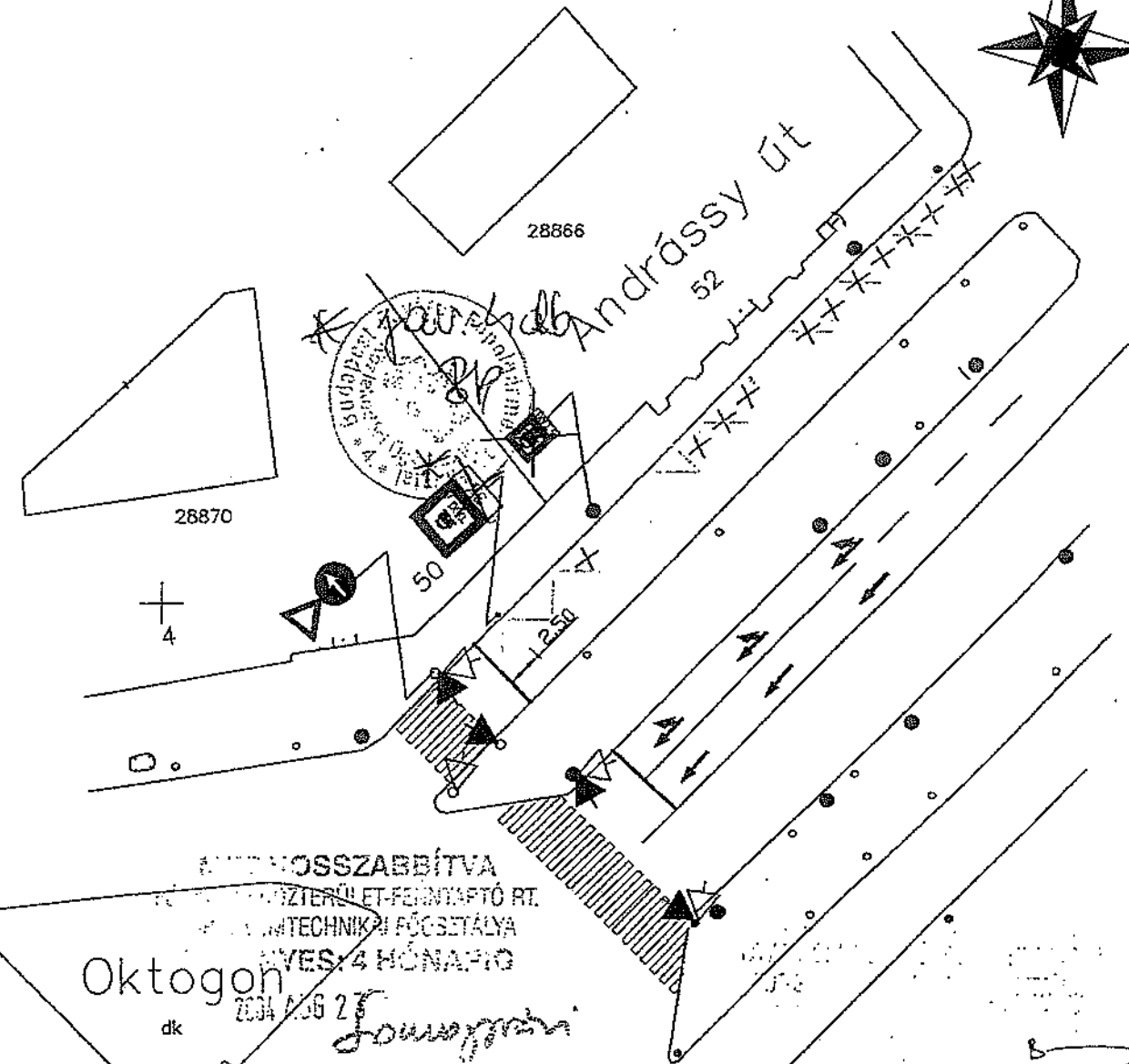


6246
 2004 JEN 18

Megbízó:	TAXIÁLLOMÁS
Tervező:	LIGHT POWER
Munka megnevezése:	Budapesti t Forgalom
Rajz megnevezése:	FORGALOMTE
Tervező:	



Megnevezés:	TAXIÁLLOMÁS Kih. (1016 Budapest, Krisztina körút 93-99.)
Tervező:	LIGHT POWER Kft. (2120 Dunakeszi, Szent István utca 1.)
Munka megnevezése:	Budapesti taxidrosztek kialakítása Forgalomtechnikai kivitelezésv
Dátum:	2001. január
Rajz megnevezése:	FORGALOMTECHNIKAI HELYSZÍNRAJZ
Rajzsám:	F-06/04
Tervező:	Atervanyag
Méretarány:	1 : 500



OKTOGON
dk
2003 AUG 27
János...

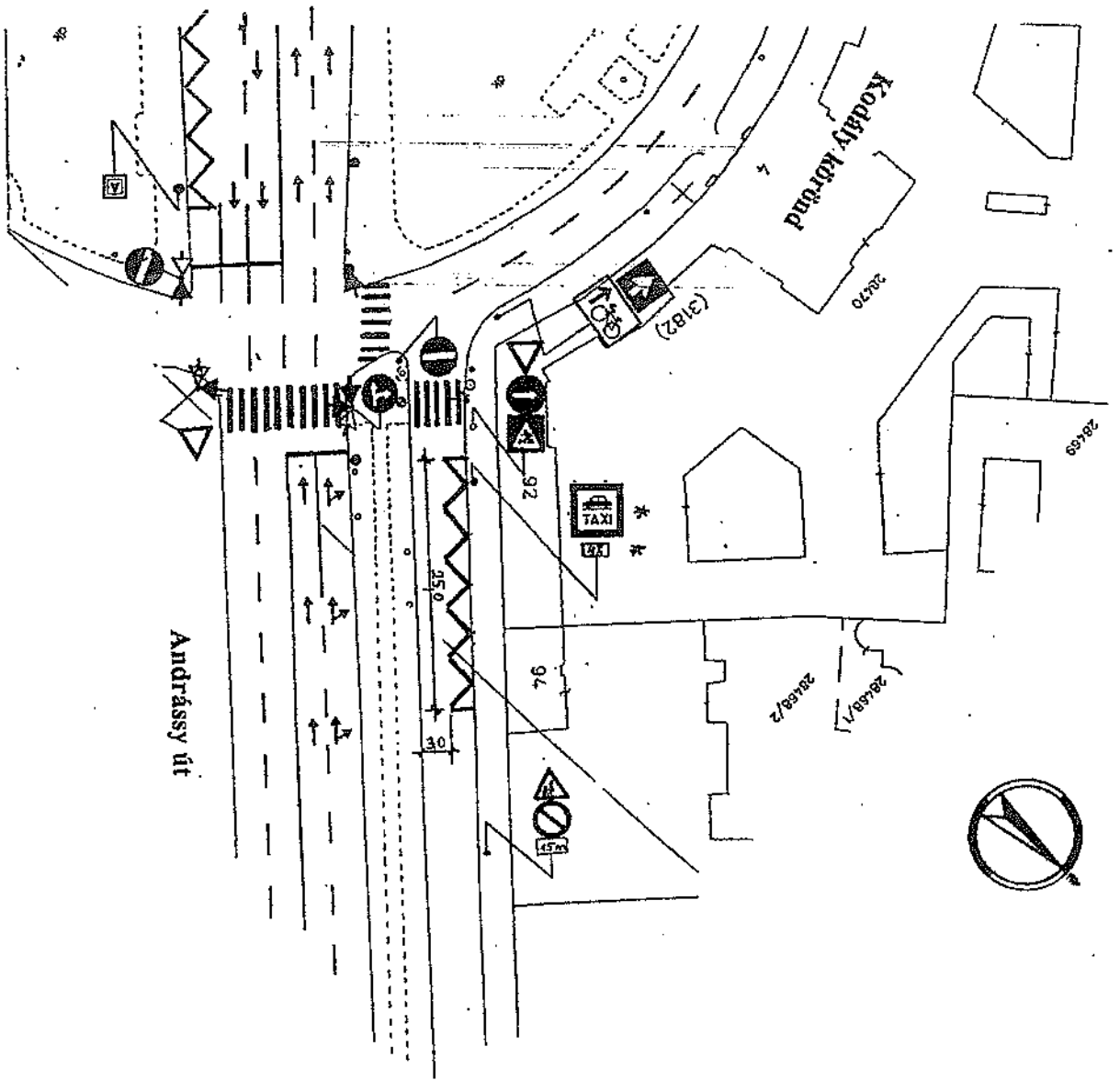
FORGALOMTECHNIKAI KEZELŐI HOZZÁJÁRULÁS

A Budapesti Fővárosi Főpolgármesteri Hivatal...
Közlekedési Ügyosztály - Forgalmotechnika, Állás...
módosítás nélküli - kísérőleveli példány - közleg...
módosítással...
forgalmi rendként...
A hozzájárulás 6 hónapig érvényes.
A közút nem közlekedési célú igénybevételét kéri a közlekedési...
meglakodása miatt, vagy a megállapított lehálélektől szemben a...
Fővárosi Közlekedési Felügyelathoz fordulhat kérelmekkel. A...
tervezésnek a munka megkezdése előtt a 217-1173-as telefonszámon...
a FŐVINFORM-ot értesíteni kell. A főpolgármester megválaszolja...
Budapest, 2003. aug. 15.

1792
2003 AUG 15
János...

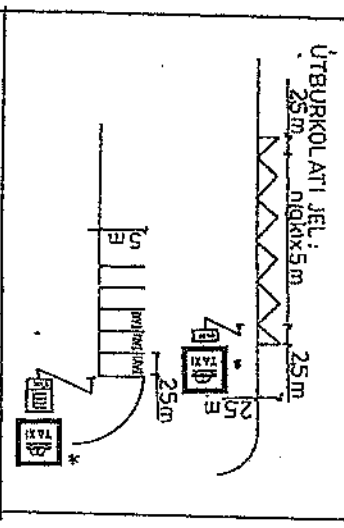
FŐVINFORM
Közlekedési Ügyosztály - Forgalmotechnika, Állás...
A közút nem közlekedési célú igénybevételét kéri a közlekedési...
meglakodása miatt, vagy a megállapított lehálélektől szemben a...
Fővárosi Közlekedési Felügyelathoz fordulhat kérelmekkel. A...
tervezésnek a munka megkezdése előtt a 217-1173-as telefonszámon...
a FŐVINFORM-ot értesíteni kell. A főpolgármester megválaszolja...
Budapest, 2003. aug. 15.

Road-Line Bt.		2310 Szigetszentmiklós, Szabó utca 26/b Tel.:06-20-9470-158, Fax.: 06-24-442-158	
Tárgy: Budapest, VI. ker. Andrassy út 50-52. Taxiállomás áthelyezése			
Részművelet: Forgalmotechnikai helyszínrajz		Dátum: 2003. aug.	
Tervező:	Méretarány: M 1:500	Rajzszám: F-06-05	

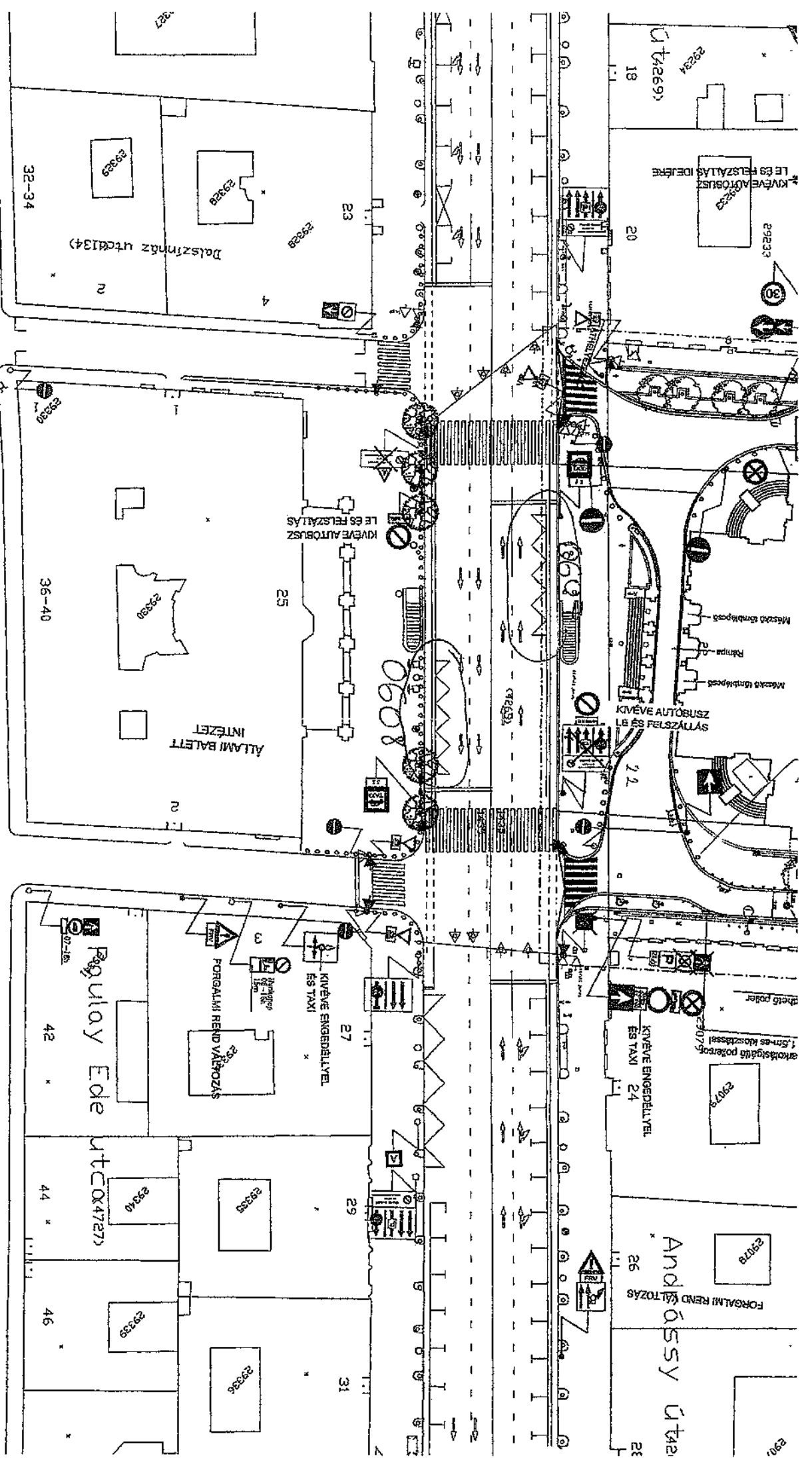


JELMAGYARÁZAT

- meglévő jelződóbia:
- létesítendő jelződóbia:
- megszüntetendő jelződóbia:
- letakarandó jelződóbia:



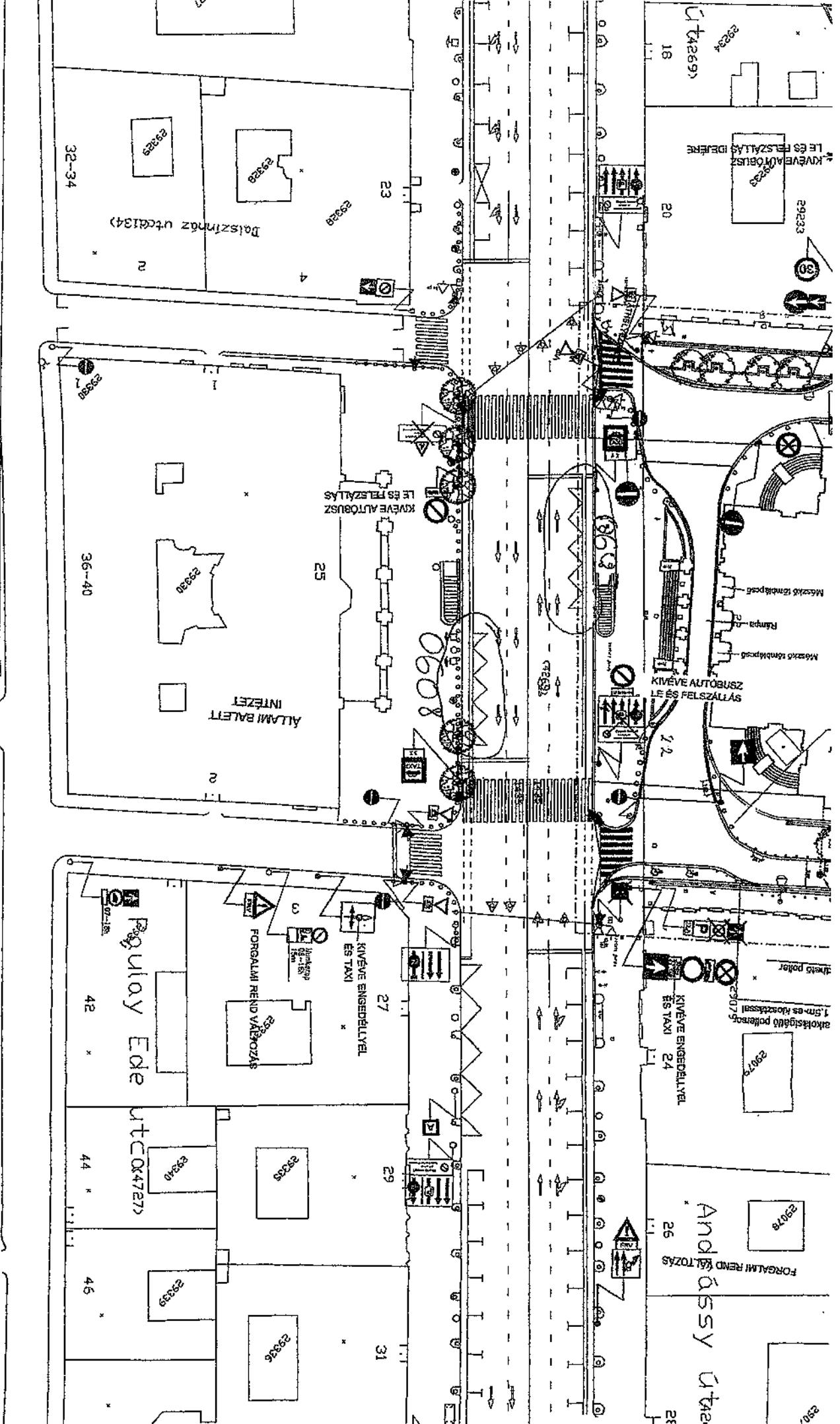
Árgható:	TAXIÁLLOMÁS Kih. (1016 Budapest, Krisztina körút 93-99.)
Tervező:	LIGHT POWER Kft. (2120 Dunakeszi, Szent István utca 1.)
Alkotás megnevezése:	Budapesti taxisídszerek kialakítása Forgalomtechnikai kivitelei terv
Dátum:	2001. január
Rajz megnevezése:	FORGALOMTECHNIKAI HELYSZÍNERAJZ
Tervező:	Rajzszám: F-06/06 Mértévhely: 1 : 500



06-07
 06-08

607
 608

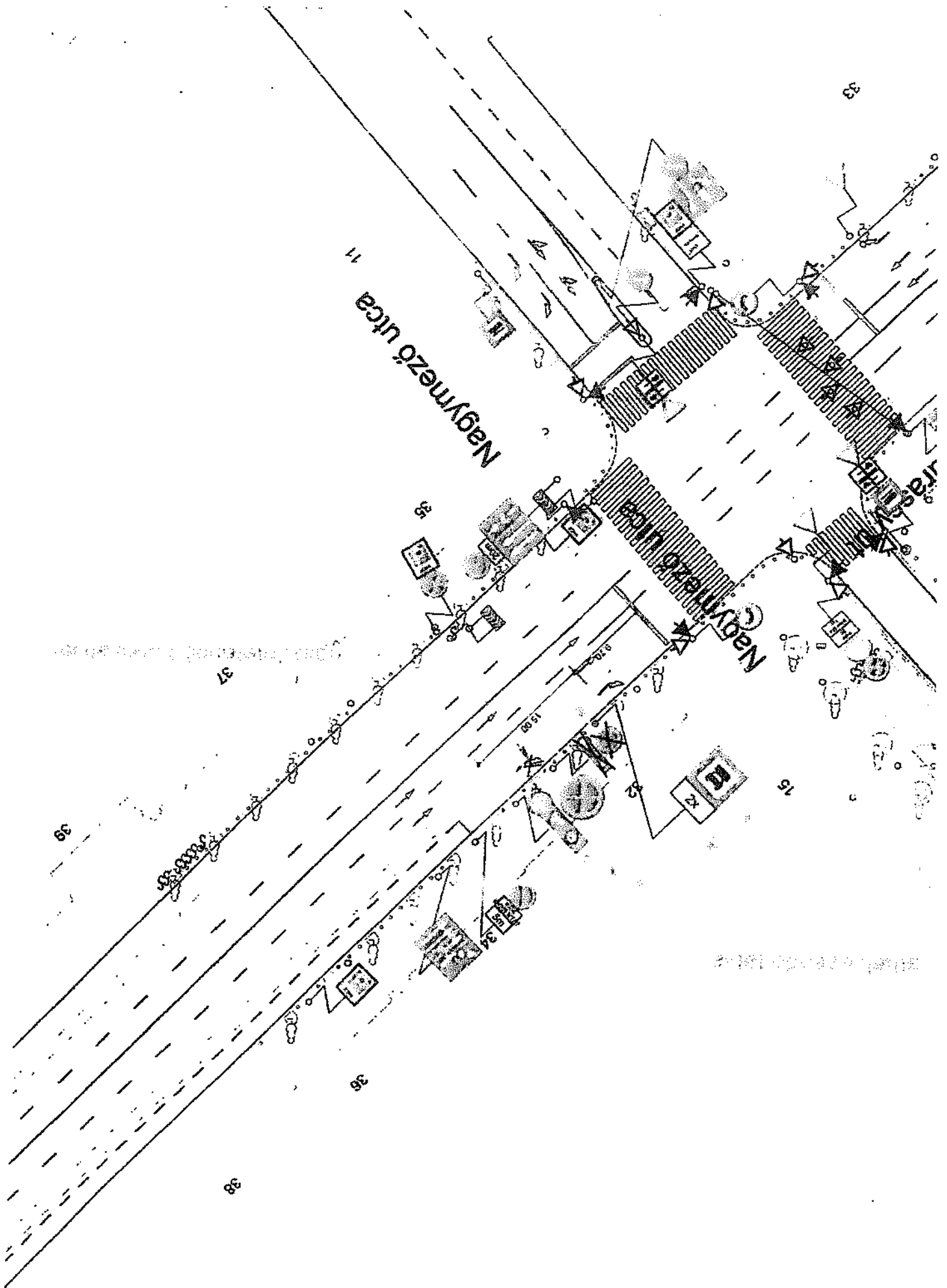
06-07-16. Budapest, Andrássy út 26. alatti (Kiv. Eng. Tart.)
 Készítve: Dr. S. Sz. Könyves
 Budapest, 1997.



06-07
06-08

607
608

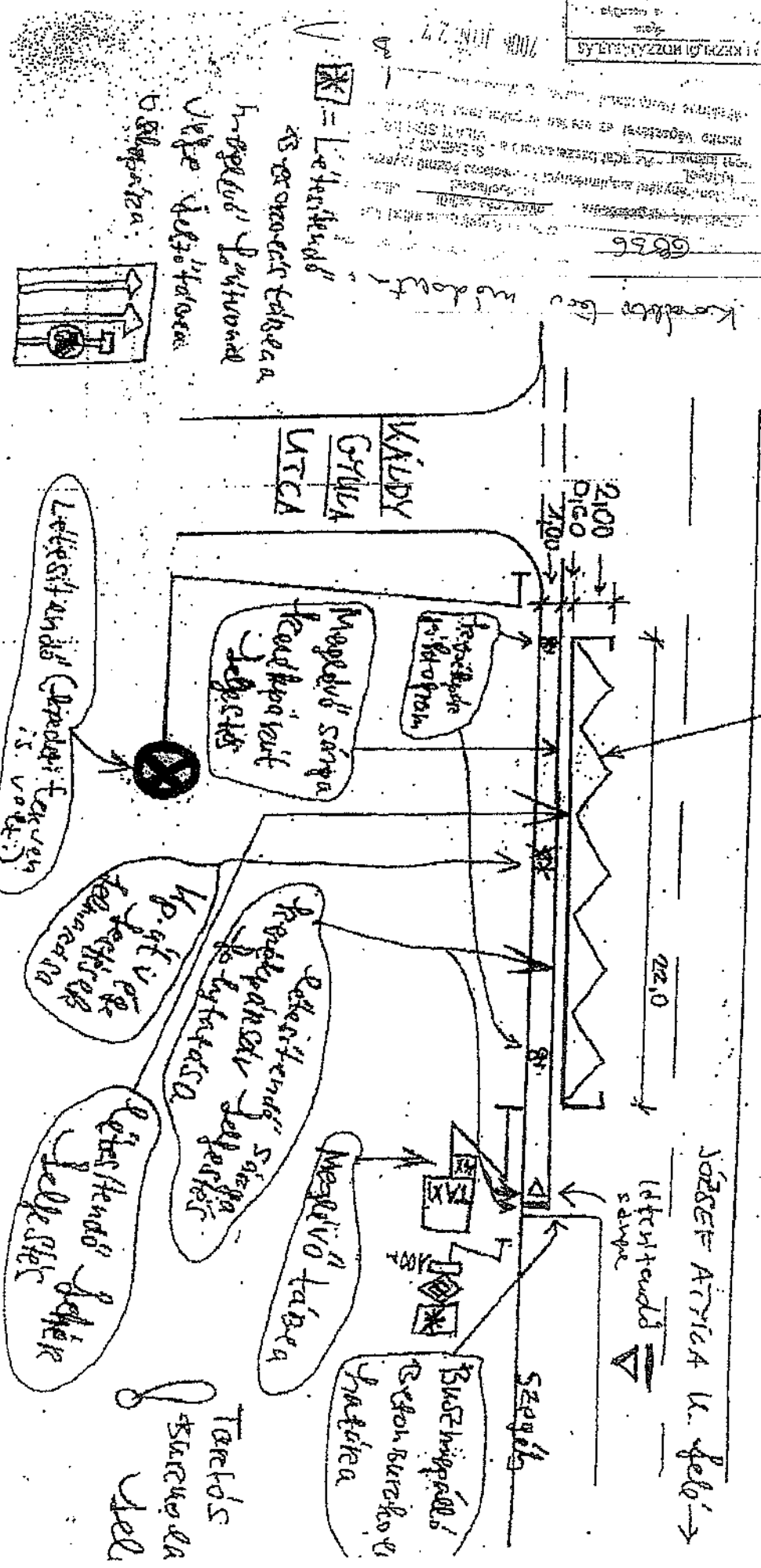
Architectural site plan of the area around the National Ballet Theatre (Alpami Baletti Intézet) and the Pogulay Ede Street (Pogulay Ede utca) area in Budapest, Hungary. The plan shows buildings numbered 18 through 31, with various labels in Hungarian. Key locations include the National Ballet Theatre (Alpami Baletti Intézet) at 25, Pogulay Ede Street (Pogulay Ede utca) at 27, and Andrássy Avenue (Andrássy út) at 26. Transportation facilities like bus stops and taxi stands are marked. The plan also shows a tram line and various utility symbols.



Andrésy út 6. Birtvegi:
 Faxiáhlögnis' indósi' farsa.
 Birtvegi 6.

2005.06.07.

Forminn renndur	Forminn renndur
A horfandi á myndir myndir	A horfandi á myndir myndir
Forminn renndur	Forminn renndur
Forminn renndur	Forminn renndur
Forminn renndur	Forminn renndur



Lífstíendi' sanga jallastis
 [Birtvegi farsa is vega]

VI.
 ANDRÁSSY ÚT

SÖSSEF ARNÍK U. JELDÍ

Ídriftandi
 sanga

Sveigi

Búshúsnáð
 Birtvegi farsa
 farsa

Meðlív' farsa

Eftirfandi' sanga
 jallastis
 farsa

Eftirfandi' jallastis
 farsa

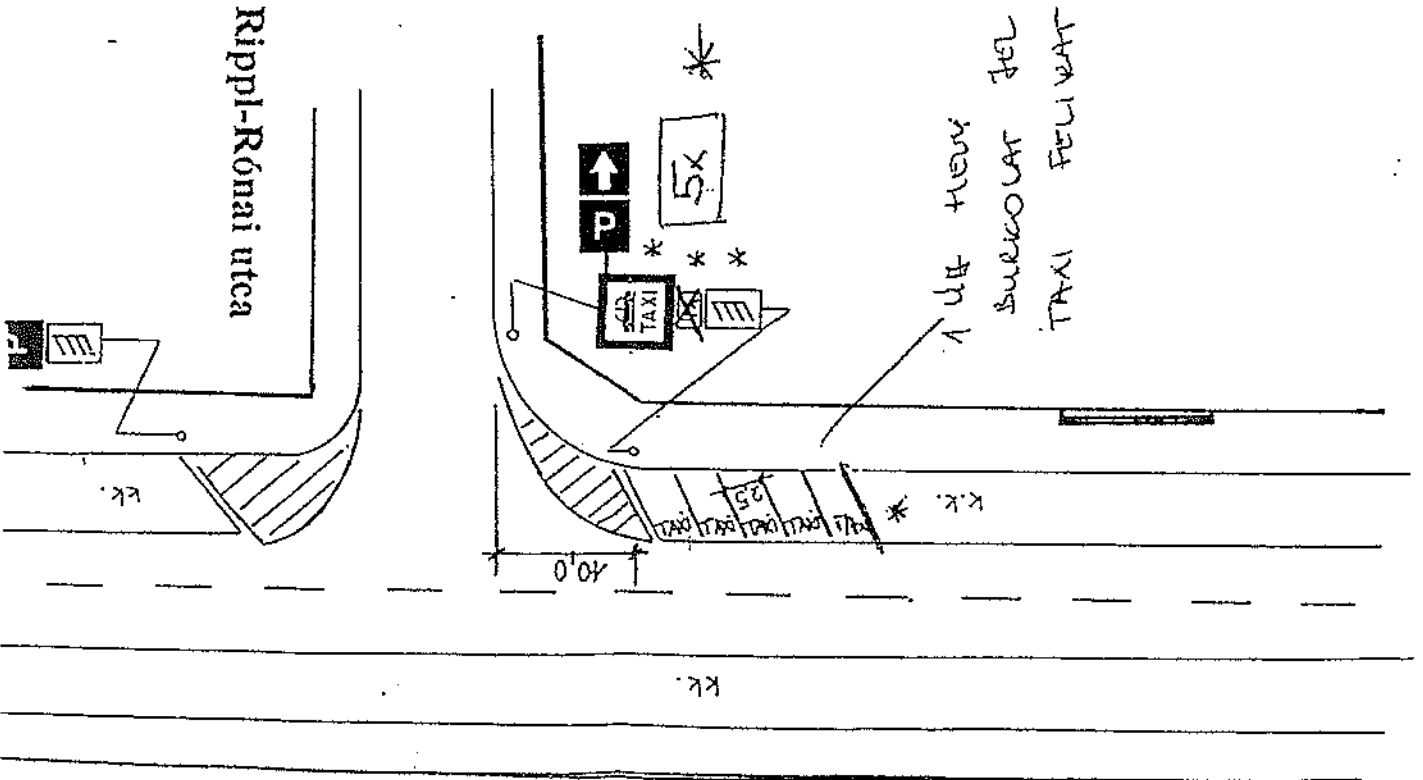
Kp. gr. v. gr.
 farsa

Lífstíendi' (Birtvegi farsa
 is vega)



Az FKF Rt. Forgasomtechnikai F. Társaság üzemi elhelyezkedése
 A lev. 6226
 számon forgasomtechnikai kezelési
 megnevezésű - alkalmas
 műanyagok készítésére -
 Forgasomtechnikai kapcsolatok közbeszerzési
 igényei - Az adat beszerzésre a - SIEMENS Rt. -
 nem igényel. - Az adat beszerzésre a - SIEMENS Rt. -
 A munkák végzetével az eredeti forgalmi rend helyreállítandó.
 Az átlagos üzemi elhelyezkedés (ek) megnevezése: 1 db
 Erőforrás 4 hónapig. Társaság: 2004. 01. 15.

2004. JAN. 18
 10-18/13
 B12



Podmaniczky utca

CG.11. Podmaniczky 105
 Bóvina + 1 hely

KÖZÚTI JELZÉSEK MEGRENDELŐLAPJA

CE-12 PH PH
11d0406

Évny: 184	Kerület: 6	Helyszín: 6. ker. Andrássy út 130. sz.	
dó:	Dátum: 2011.06.14.	Sürgős Határidő: SOROS	Engedélyezte:
nyújtás módja: Kísérőlevéllel	Bejövő levél száma: 61/3395-2/2011 sz 611025-4/2011		
szolgáltatásai: BFFH, BRFK, Parkíng Kft., Útellenőri szolgálat	egyzés: BFFH bejövő levele alapján MACEDÓN Nagykövetség részére ÉS ACSAN		
Átvétel: nem szükséges			Kivitelezés koordinátora:

Kivitelező	Kivitelezési feladat		Átvette		Készre jelentette	
			Dátum	Aláírás	Dátum	Aláírás
KGyl	Jelzőlábla	Létesítés				
KGyl	Útburkolati jel	Létesítés				

Létesítendő:

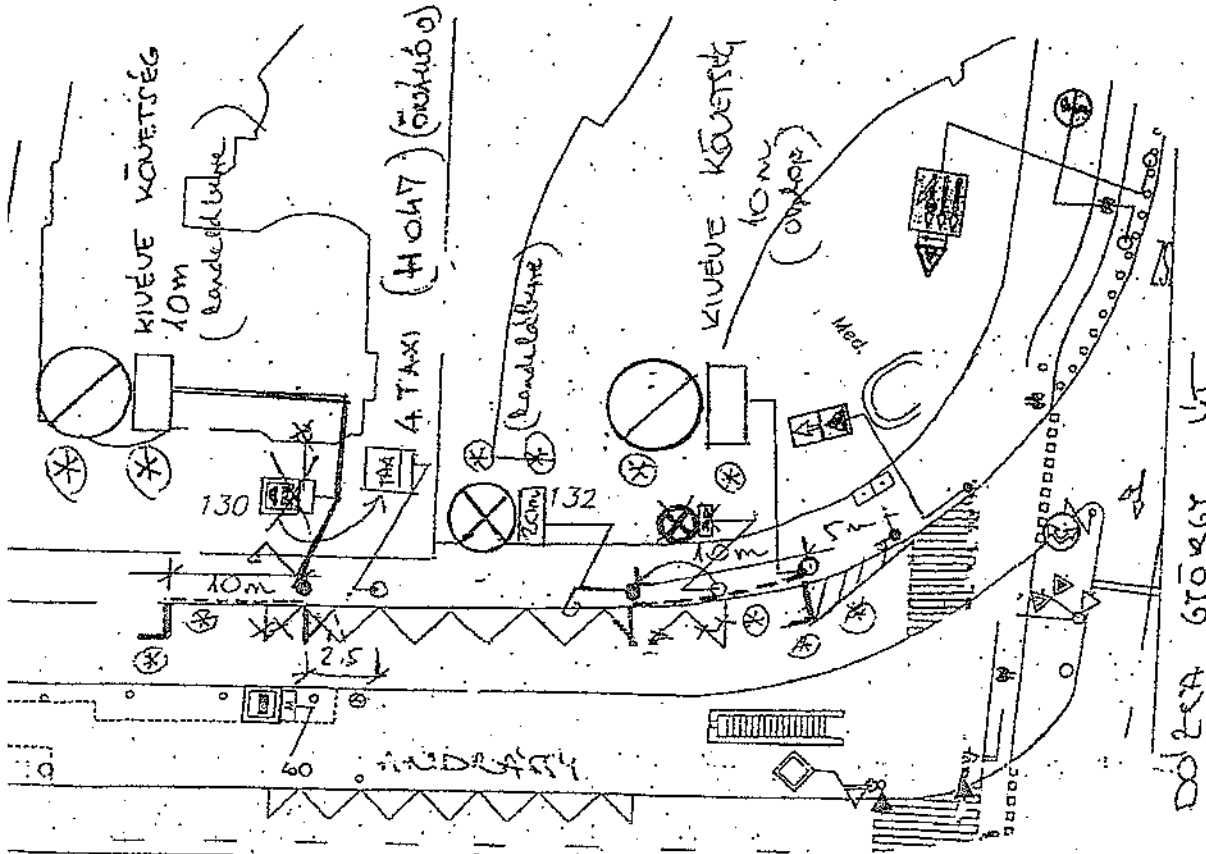
- 1 db "Várakozni tilos" jt. (új oszlopra) a 132 sz. elé + 1 db "Kivéve követség, 10m" kieg.tábla
- 1 db "Várakozni tilos" jt (kandeláberre) a 130. sz. elé + 1 db "Kivéve követség 10 m" kieg. tábla
- 1 db kiegészítő tábla "4 taxi" (H-047)

Áthelyezendő:

- 1 db "Megállni tilos" jelzőtábla (kandeláberre kerül)
- 1 db "Taxi megállóhely" jelzőtábla (önálló oszlopra kerül)

- Létesítendő burkolati jel:** 2 x 10 m sárga szaggatott jel a szegélyre
2x5 nm felületen forgalom elől elzárt terület
2 db parkolás határát jelölő burkolati jel (fehér festés)

Megszüntetendő : taxi burkolati jel 2x5 m hosszon



FORGALOMTECHNIKAI ÜZEMELTETŐI INTÉZKEDÉS

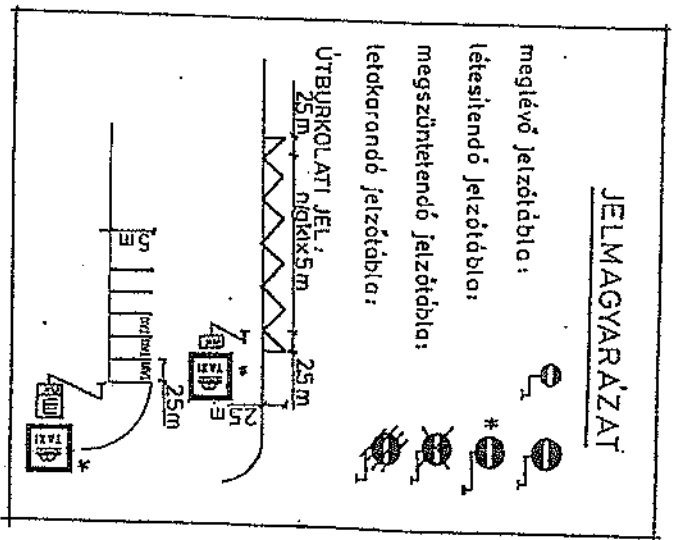
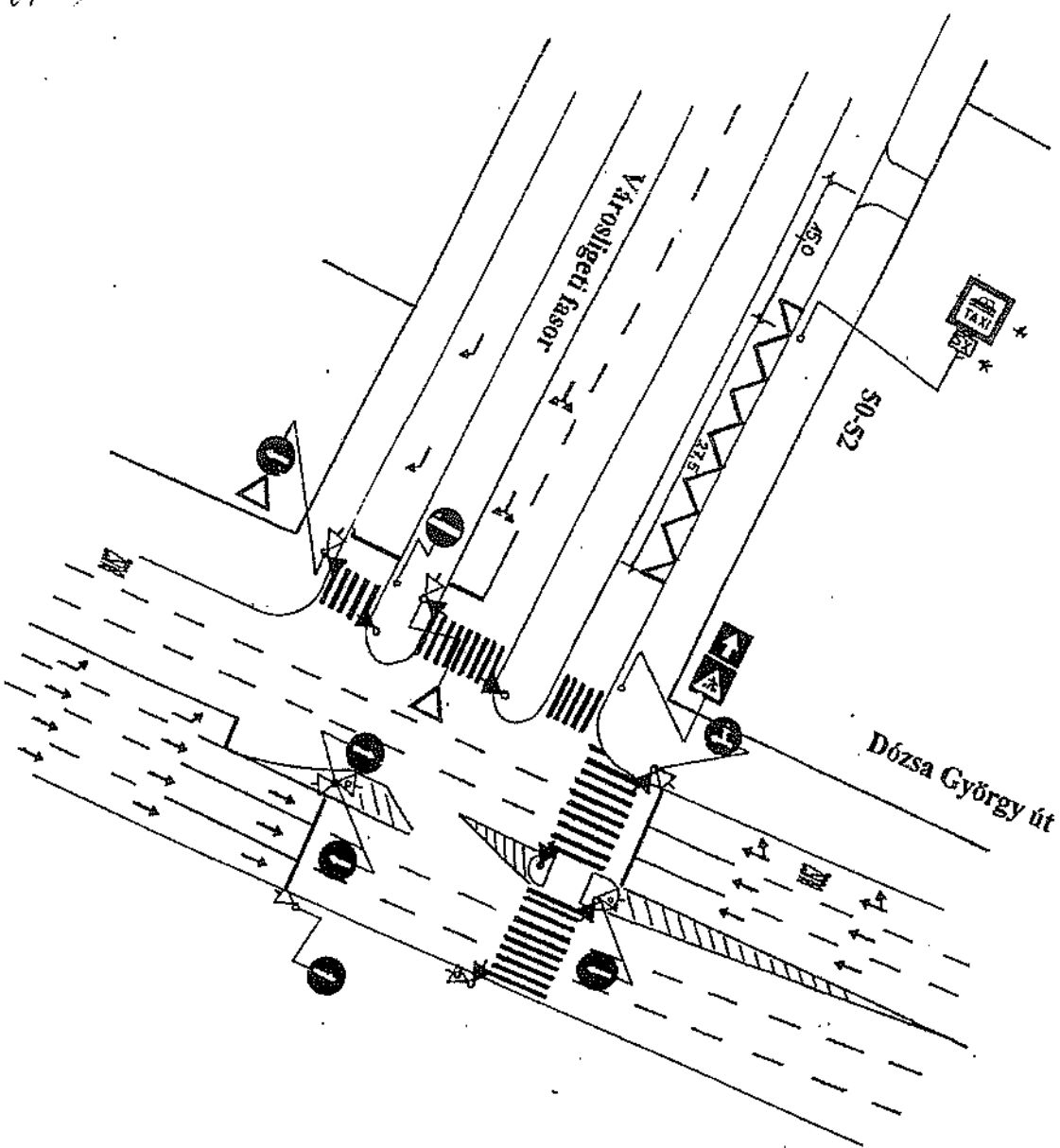
pest Főváros Főpolgármesteri Hivatal Közlekedési Ügyosztály megbízásából a közúti forgalom zavartalan biztosítása érdekében a fentiekben meghatározott forgalomtechnikai jelzések, eszközök módosítását (létesítését, megszüntetését, stb.) rendeljük meg.

INDOKLÁS

A forgalom igényeinek változása, valamint a közlekedésbiztonság fokozása a módosítások megrendelését tetten szükségessé teszi.

Diszpozíció: Budapest, 2011. június 14.

CE-12
(2012.)



Megfelelő:	TAXIÁLLOMÁS Kft. (1016 Budapest, Krisztina körút 93-99.)
Tervező:	LIGHT POWER Kft. (2120 Dunakeszi, Szant István utca 1.)
Alkalmazott megnevezés:	Budapesti taxidrosztok kialakítása Forgalomtechnikai hivatali terv
Rajz megnevezés:	FORGALOMTECHNIKAI HELYSZÍNRAJZ
Tervező:	2
Dátum:	2001. január
Regisztrációs szám:	F-06/13
Alfolyvódás:	1 : 500

06-15

Posta

2004 JUN 17 8
 dátum: 2004. június 17. 8 óra
 A terv: 0246
 Az FKÉ Rt. Forgásműszaki Főosztály Úszómeletoi Velemlénye
 szűzben forgásműszaki kezelő
 hűtőszárítás megkezdése -
 hűtőszárítás szabványos
 - alkalmas
 Forgalomirányítási és
 Forgalomirányítási és
 nem igényel. Az
 munka vezényel. Az
 átlagos
 dátum: 2004. június 17. 8 óra

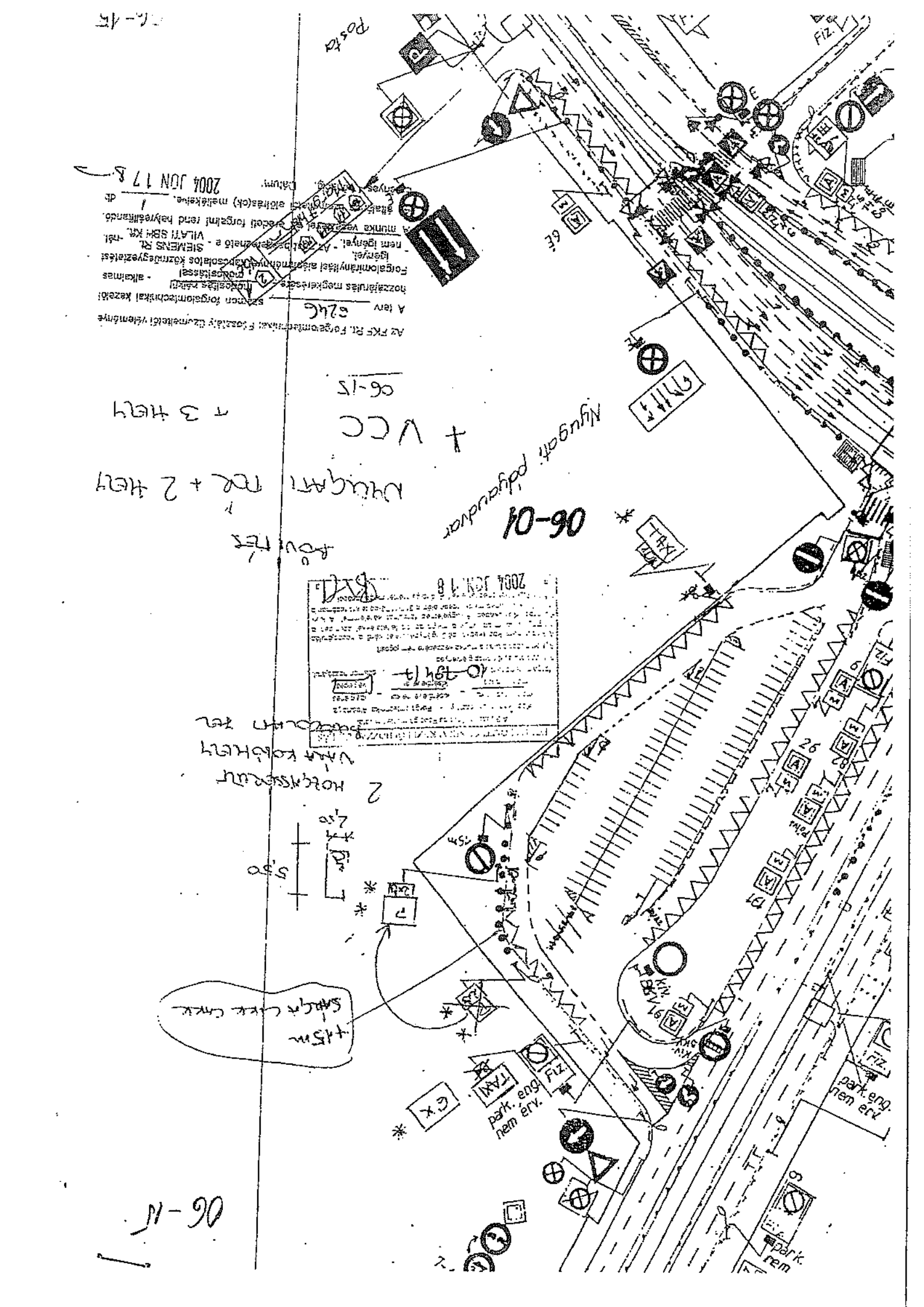
06-15
 + VCC
 Nyugati pályaudvar
 06-01
 + 3 hely
 Nyugati RR + 2 hely
 Róv. tes.

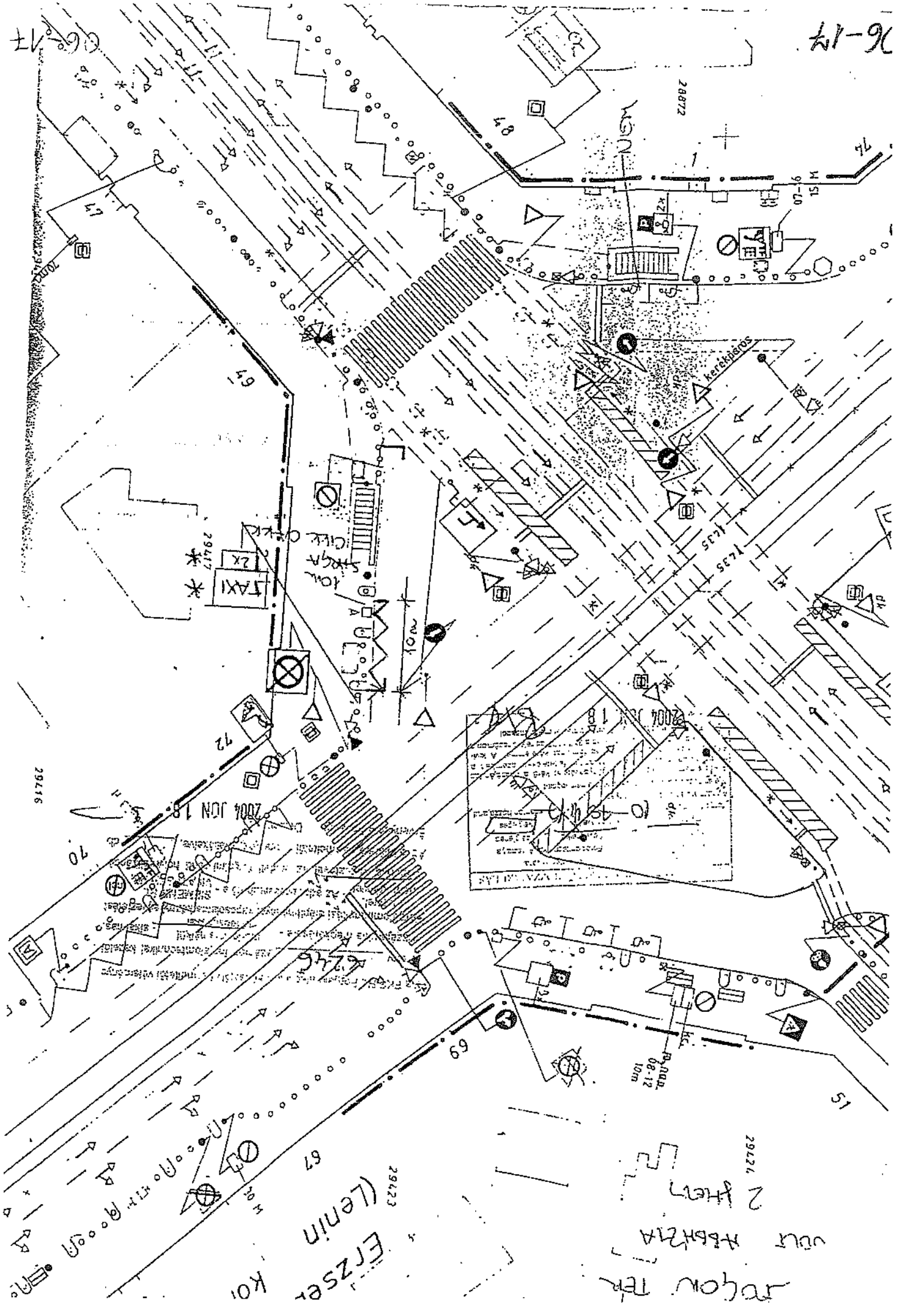
2004 JUN 17 8
 0246
 06-01
 06-15

2
 HŐKEZELÉS
 VÁZKÖRNYELT
 VÁZKÖRNYELT

+15m
 SÁRNYALÉK CSUKA

06-11





29423
ERZSEK KOI
(Lenin)

29426
2 pht
vur HBBHTA
Jagan Ter

29417
TAXI
Klerk

29416
2004 JUN 18
Kerckisbos

10m
08-12
R. O.M.

28872

M ST
9-10

15

67

64

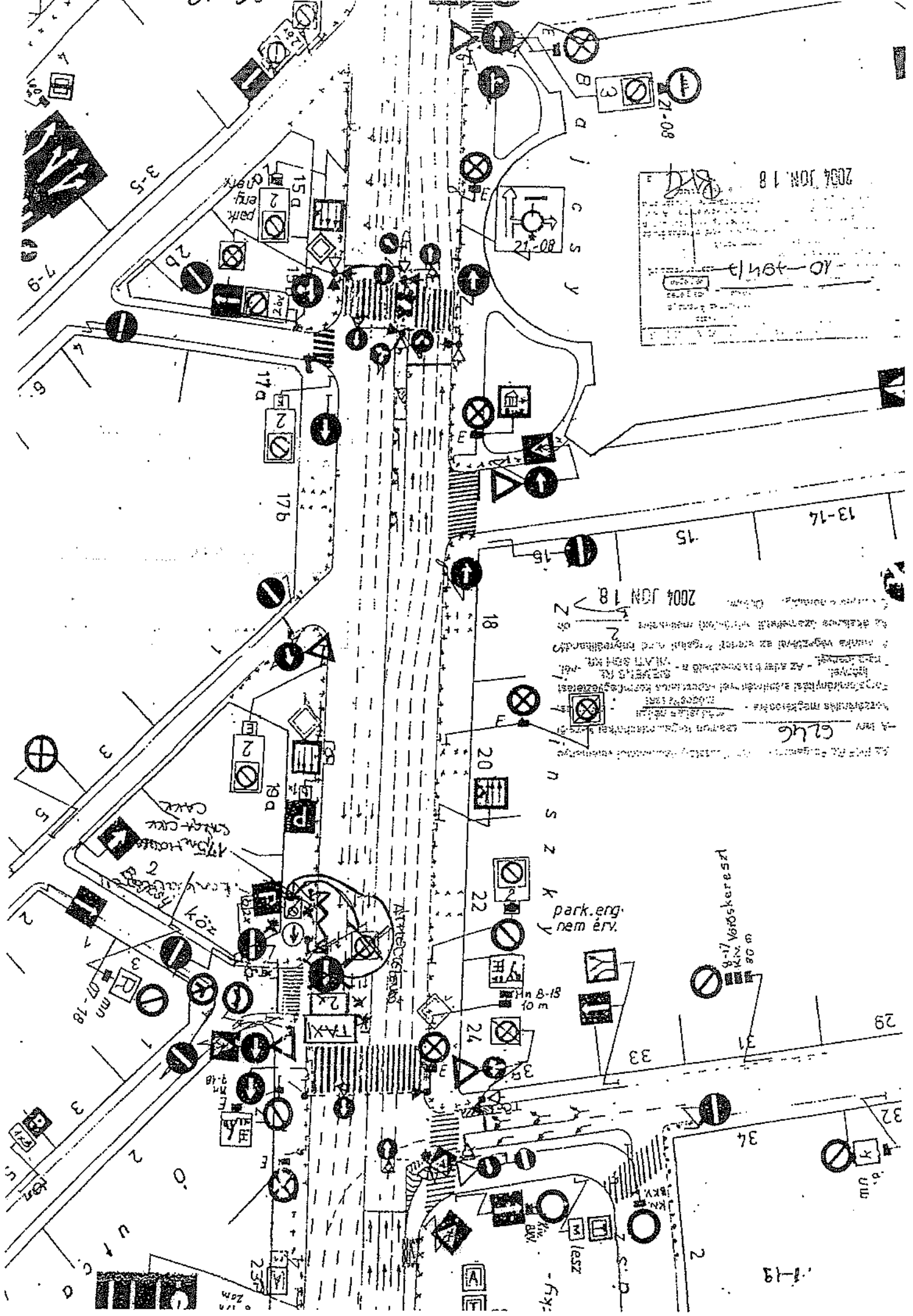
70

72

701

29416

21-96



2004 JÜN 18
 10-1011
 [Handwritten notes and a small diagram]

2004 JÜN 18
 [Handwritten notes and a small diagram]

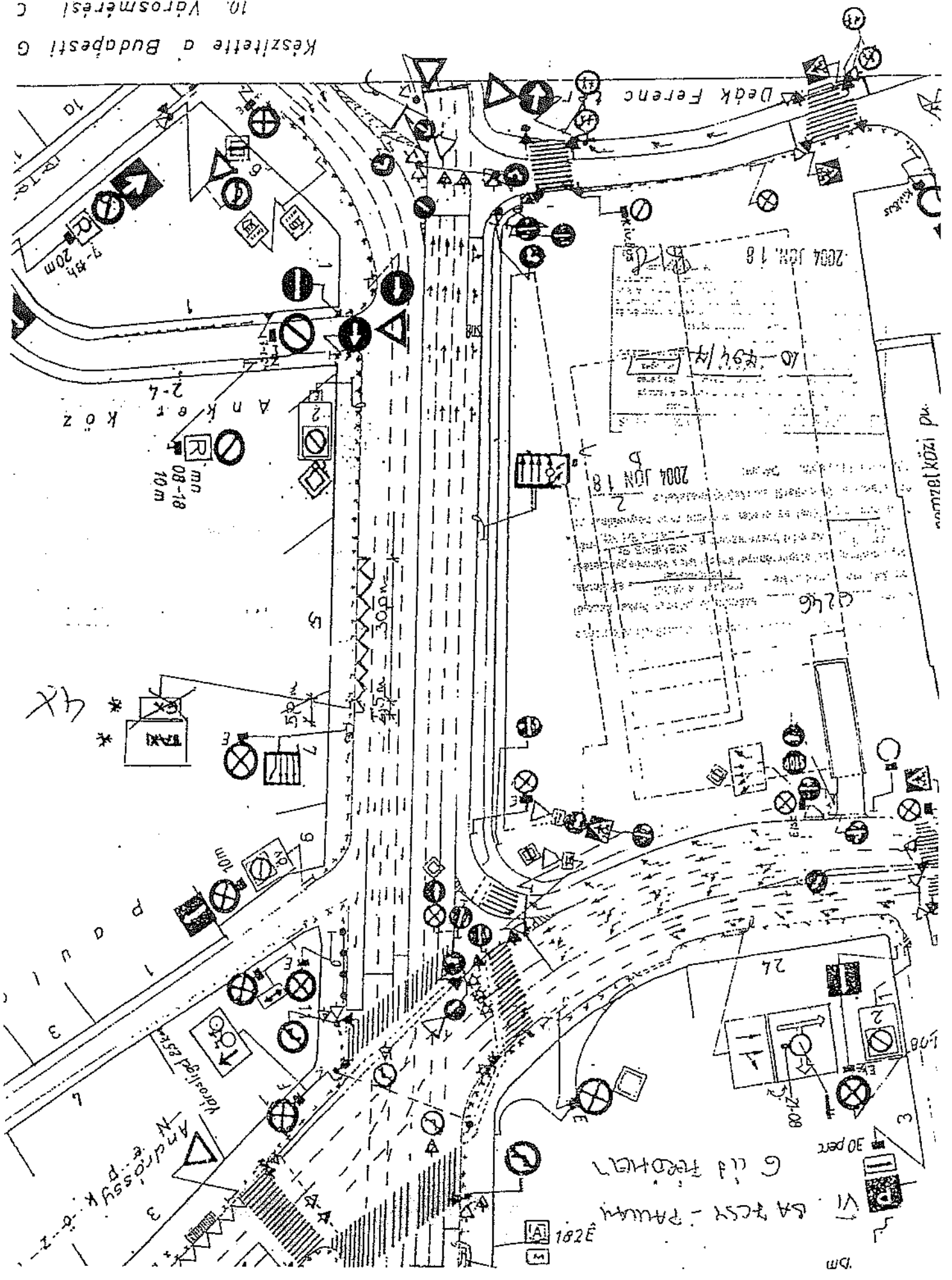
park.erg.
 nem érv.

8-17
 KÖZ
 80 m

21-19

06-19

Készítette a Budapesti G 10. Városrész C



VI. SA TCSY - PÁLYA
G 10. VÁROSRESZ C

30 per

21-08

24

Városháza

Andrássy k.

Deák Ferenc

Közút

08-18
10m

2004 JON 18

2004 JON 18

300m

10m

10m

3281

Nagymező utca

2493

49

50 m

70

45

24

25

26

66

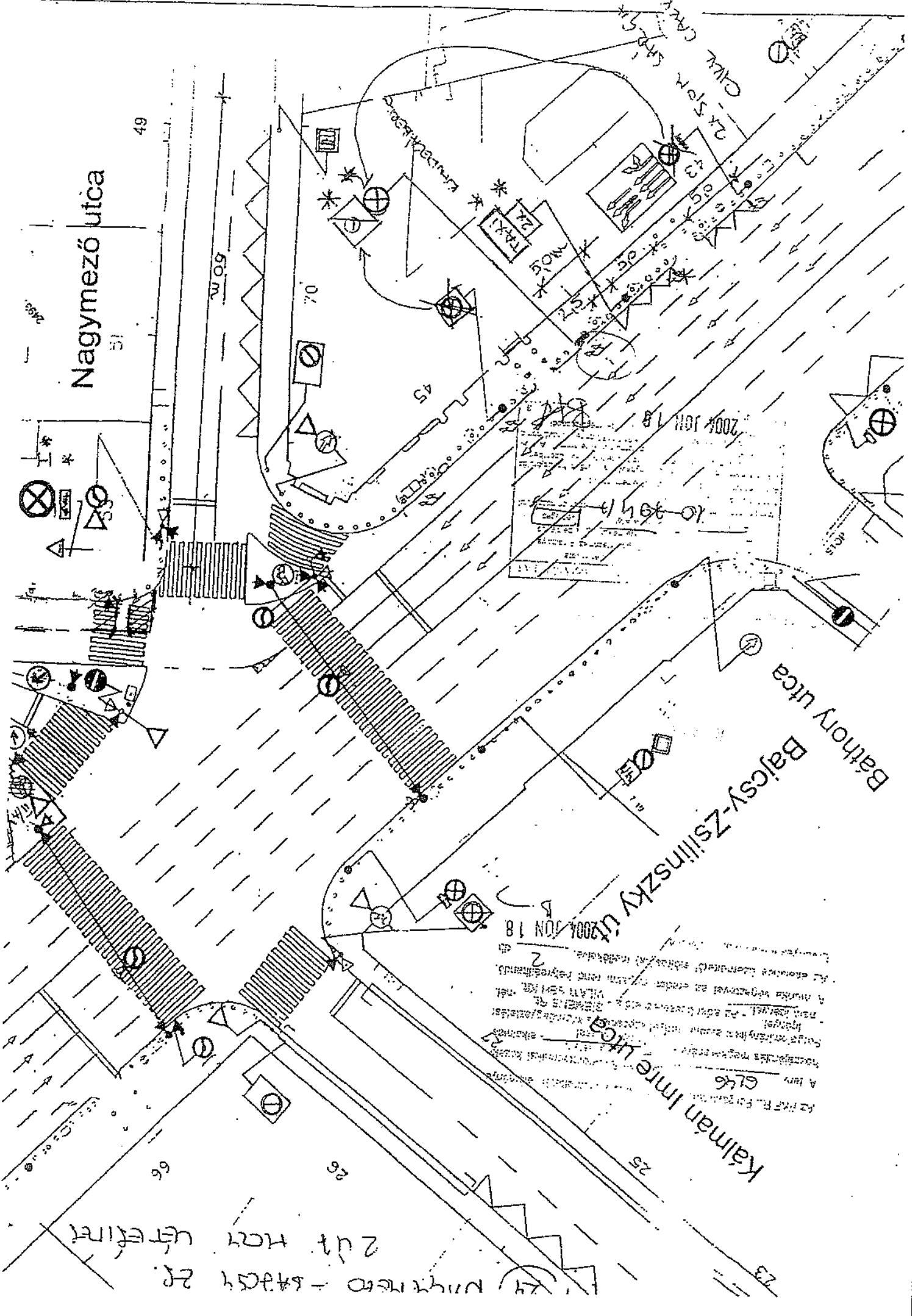
Kálmán Imre utca

Bajcsy-Zsilinszky utca

Bathory utca

Az első floor...
A terv 6/16
Készítési költség...
2004. JÚN 18.

24 Nagymező - Bajcsy Zs.
2 út határ utca felé




06-22

2015. május 28.



Helyszínrajz: VI. ker. Váci út 3-5. - 5. felőhely kialakítás



A tervezés helyje

VI. ker. Váci út 5-7.
TAXI droszl létesítése

Tervezett állapot, helyszínrajz

Előzetes tervező	DKK Zrt. - Kádai Sándor	Előzetes tervező	DKK Zrt. - Kádai Sándor	Előzetes tervező	SZKI Zrt. - Kádai Sándor	Előzetes tervező	SZKI Zrt. - Kádai Sándor
---------------------	----------------------------	---------------------	----------------------------	---------------------	-----------------------------	---------------------	-----------------------------

06-22

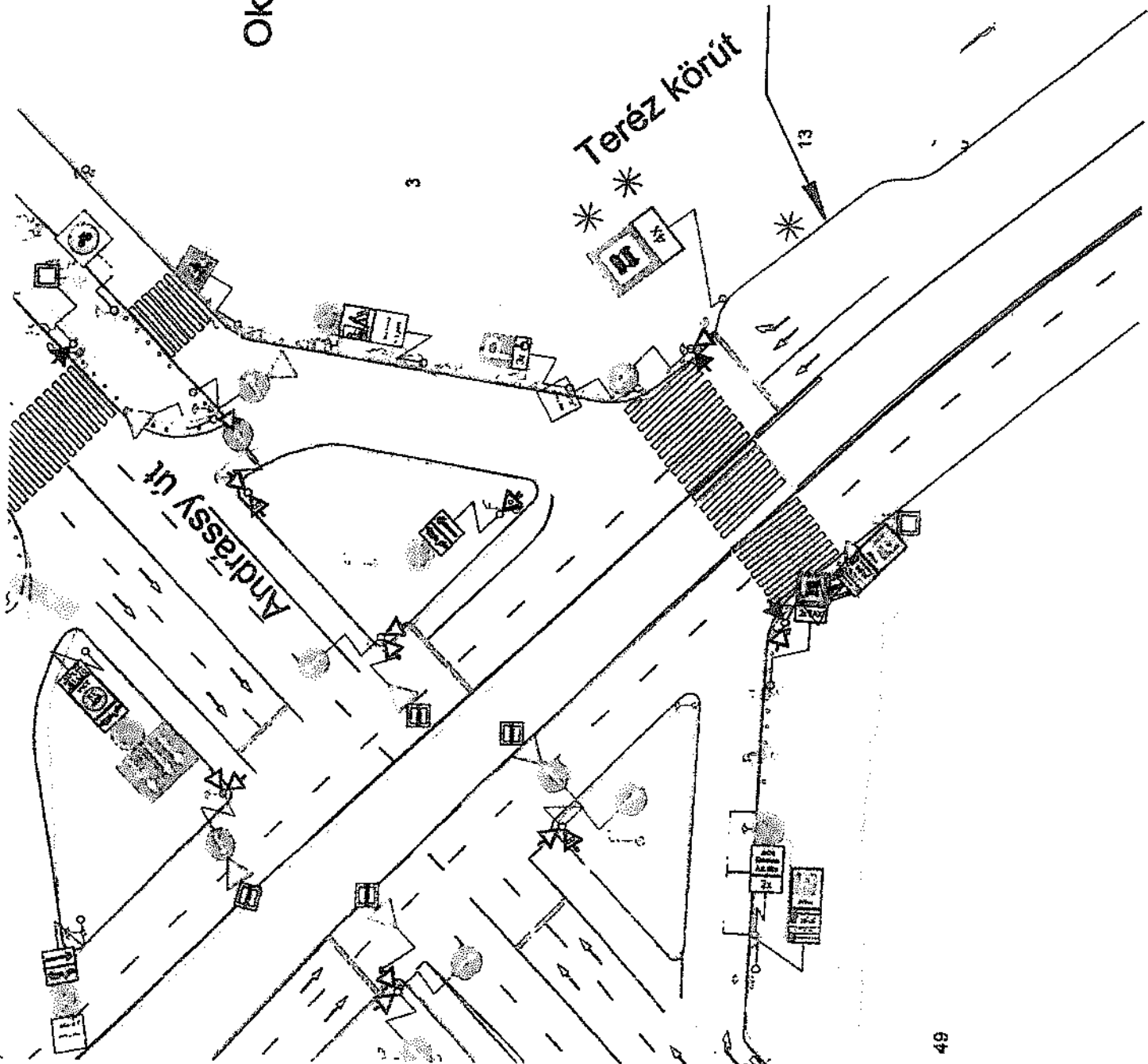
Forgalomtechnika


Éves forgalom	2015. május
Éves forgalom	1:250
Éves forgalom	KSZD/007/201805
Éves forgalom	007-R-001

Oktagon

Teréz körút

sárga cikk-cakk 20 m hosszón





Hotel Royal

34052

25,00

49-43



1435

Erzsébet körút

54

52

50

FORGALOMTECHNIKAI TERVEZÉSI FELTÉTELEK
 Az engedélyezett forgalomtechnikai tervek
 közlekedési ügyvezetői - forgalomtechnikai osztály
 engedélyesével - közlekedési rendszerek megvalósítására
 jogszabályi felhatalmazással rendelkeznek.
 Azon szabványok és előírások érvényesek, amelyek a
 Magyar Közút Nemzeti Fenntartó Képviseleténél közzé tették.
 A jelen szabványok a Magyar Közút Nemzeti Fenntartó Képviselet
 honlapján is megtekinthetők.
 A közút nem közlekedési célú igénybevételei köré a honlapján
 megjelölt szabványok érvényesek.
 A közút nem közlekedési célú igénybevételei körében a
 Magyar Közút Nemzeti Fenntartó Képviseleténél közzé tették a
 közlekedési rendszerek megvalósítására vonatkozó előírásokat.
 A közút nem közlekedési célú igénybevételei körében a
 Magyar Közút Nemzeti Fenntartó Képviseleténél közzé tették a
 közlekedési rendszerek megvalósítására vonatkozó előírásokat.
 Budapest, 2004. MARCH 03. *[Signature]*

315 F

2003 OKT 28

[Handwritten signature]

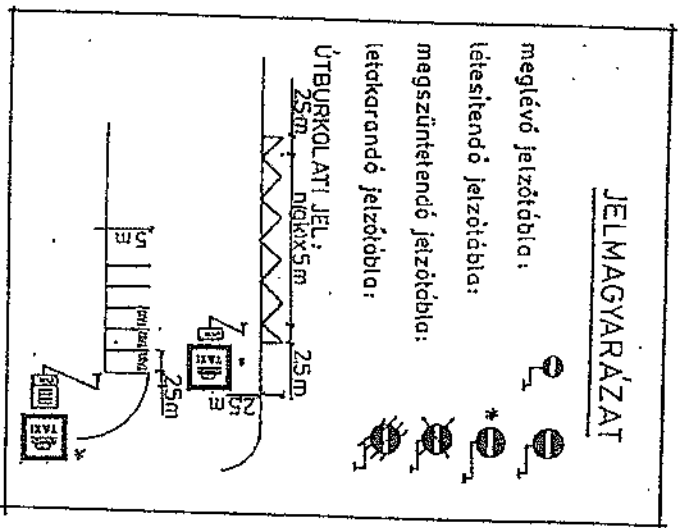
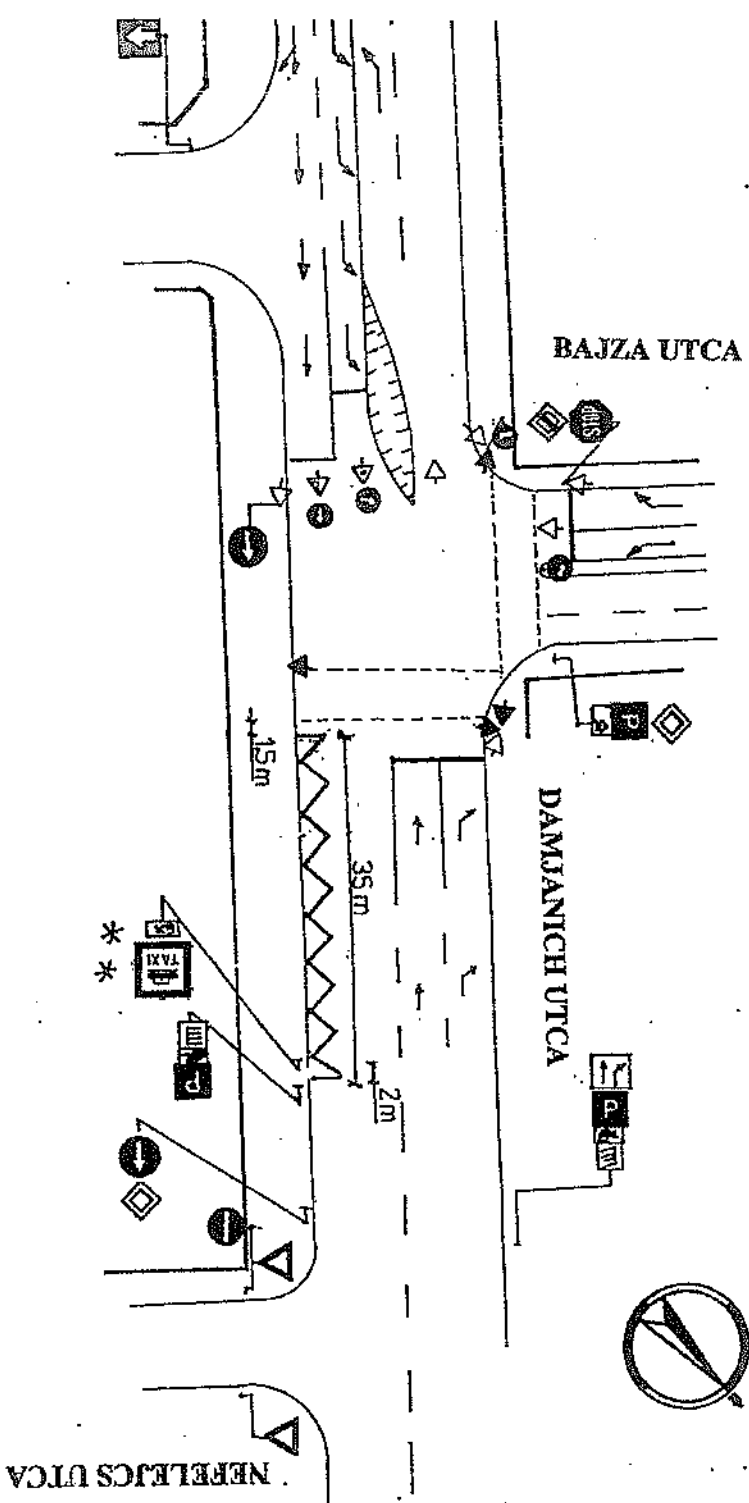
2003 NOV 21
[Handwritten signature]
 Budapest

Road-line Bt.

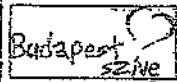
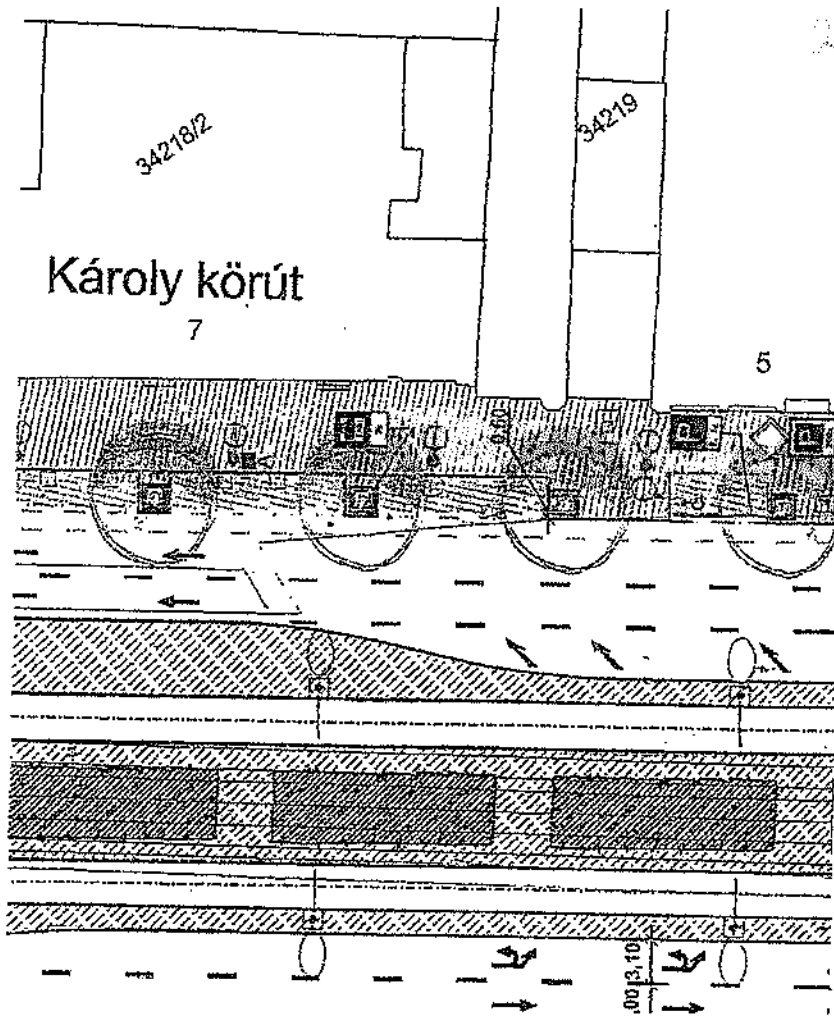
Budapest, VII. ker. Erzsébet körút 43. (Royal Szálló)
Taxiállomás elhelyezése

2310 Szigetszentmiklós, Szabó utca 26/b
Tel.:06-20-9470-158, Fax.: 06-24-442-158

Résznevelei: Forgalomtechnikai helyszínrajz		Dátum: 2003. október
Tervező:	Méretarány: M 1:500	Rajtszám: F-07-01



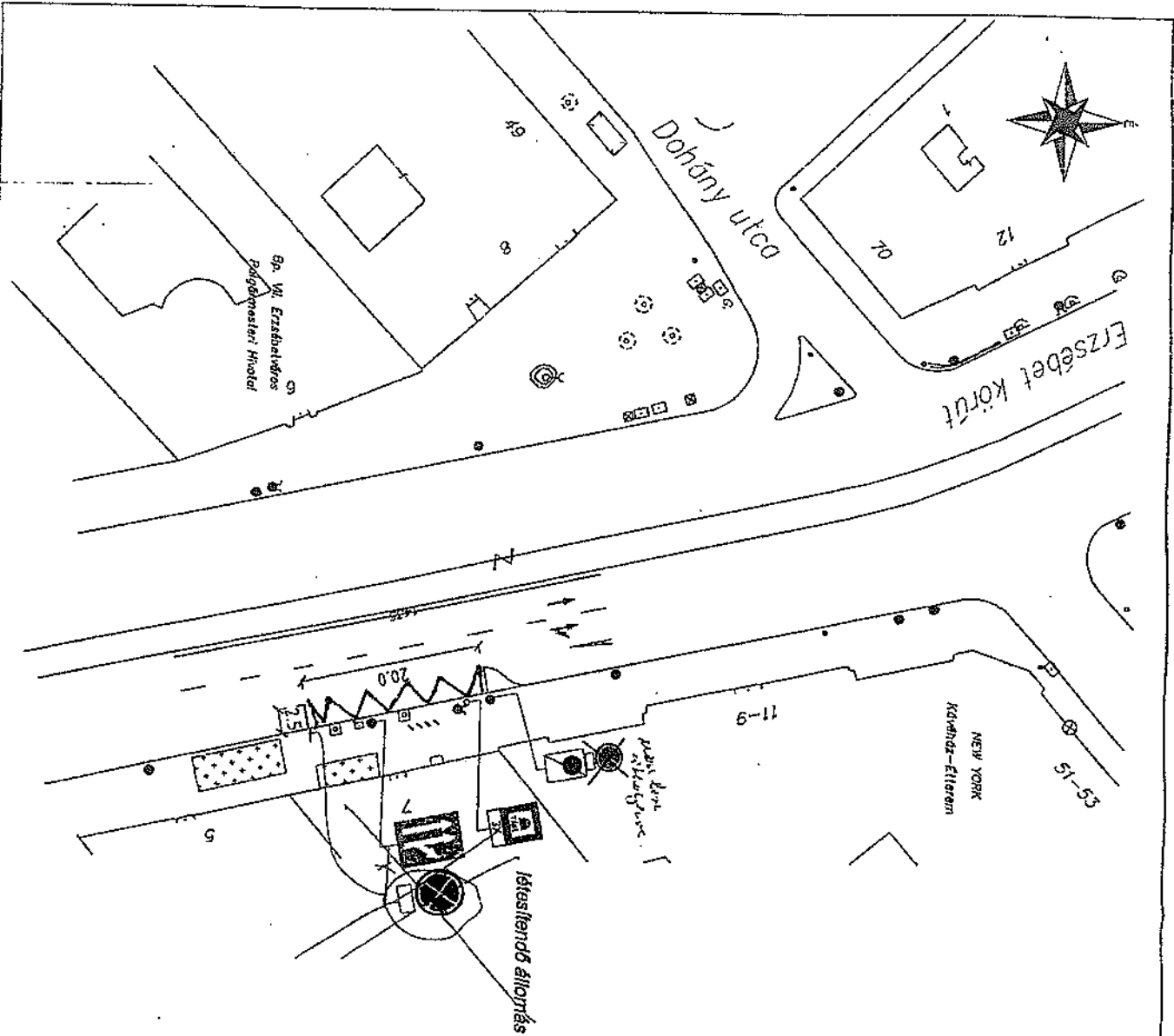
Megnevezés:	TAXIÁLLÓMÁS Kft.	(1016 Budapest, Krisztina körút 93-99.)
Tervező:	LIGHT POWER Kft.	(2120 Dunakeszi, Szent István utca 1.)
Alkalmazott szabványok:	Budapesti taxidrosztok kialakítása Forgalomtechnikai Kivitelei terv	
Dátum:	2001. január	
Projektvezető:	FORGALOMTECHNIKAI HELYSZÍNRAJZ	Projektvezető: F-07/02
Tervező:		Méretarány: 1 : 500



07-03. VII. Károly krt. 7.

Generáltervező: FOMTERV 1024 Budapest, Lövőház u. 37. * 1278 Bp. Pf. 1104 * Tel.: 345-8500 * Fax: 345-9550 * E-mail: fomterv@fomterv.hu * www.fomterv.hu		FOMTERV MÉRNÖKI TERVEZŐ ZRT. 1024 Budapest, Lövőház u. 37. * 1278 Bp. Pf. 1104 * Tel.: 345-8500 * Fax: 345-9550 * E-mail: fomterv@fomterv.hu * www.fomterv.hu		kód: Forgalomtechnika					
A tervezés tárgya: Budapest Szíve Reprerzentatív kaputárság I. ütem Végleges állapot kivitelezési tervei				tervezési szám: 11.10.071					
A tervrajz megnevezése: Forgalomtechnikai helyszínrajz I.				EU projektszorosító: KMOP-5.2.2/A-2008-0002					
méretarány: 1:500				rajzterület: 0,92 m²					
megbíró: Budapest Szíve Konzorcium		bennhárzó: Budapest Főváros Önkormányzat		rajzterület: 0,92 m²					
projektvezető: DR. EPROMETIKAI...-1205	generáltervező: tervező: helyi ellenőr:	közreműködő generáltervező: tervező:	felelős tervező: tervező:	projekt igazgató: tervező:	ellenőrző-vezetőigazgató: bíró/biz. ellenőr:				
Tender	Tervrajz	Szakág	Szakági alcsoport	Rajz	Rajzszám	Módosítás	Év	Hónap	Nap
B	S	Z	K	1	K	I	V	U	T
E	F	T	R	0	0	1	0	3	1
1	1	0	2	0	9				

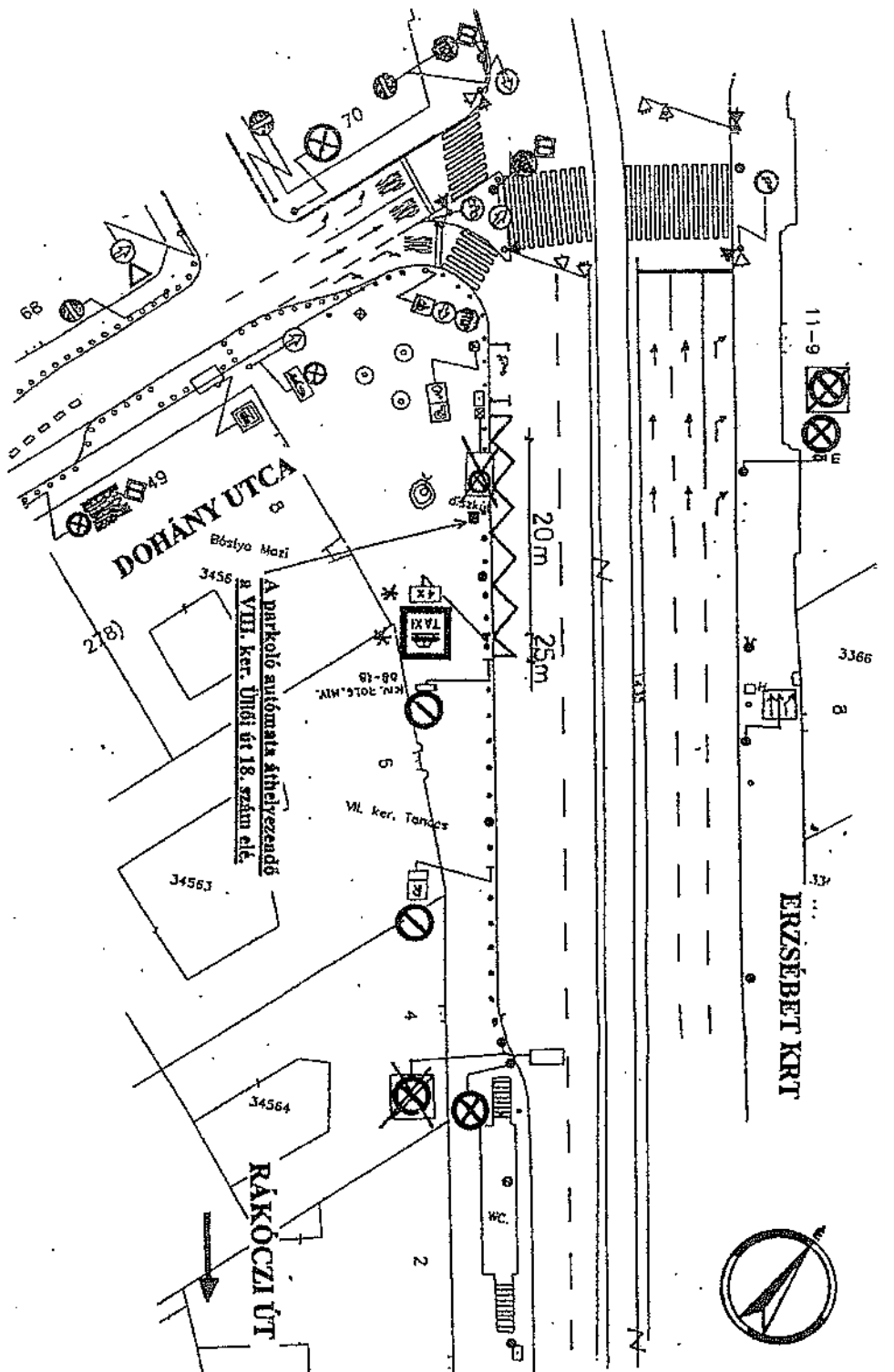
07-03



6883

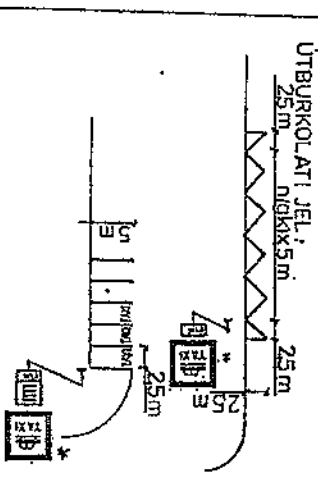
FORGALOMTECHNIKAI NYELVI HÖZZÉJÁRULÁS
 Budapesti Főpolgármesteri Hivatal
 Közföldügyi Ügyosztály, Főpolgármesteri Állomány-
 megosztály
 Munkadíj: 10.000 Ft
 A hozzájárulást a kérelem benyújtásakor kell megfizetni, a kérelem elbírálása után a megfizetésről a közföldügyi osztálytól lehet tudni.
 A kérelem benyújtásának feltétele a kérelem benyújtásának napján érvényes szabályzatok és a kérelem benyújtásának napján érvényes szabályzatok szerinti jogszabályok betartása.
 Budapest, 2008. szeptember 11. 15. *[Signature]*

Road-Line Bt.		2310 Sápvetenyhelyi, Szabó úton 7/B-6	
Tárgy:		Tel.: 06-20-9470-158, Fax.: 06-24-442-158	
Budapest, VII. ker. Erzsébet körút 9-11.			
Taxiállomás átelyezése			
Résznevek:	Forgalomtechnikai helyszínről	Datum:	2008. szept.
Tervező:		Felvezető:	F-07-04

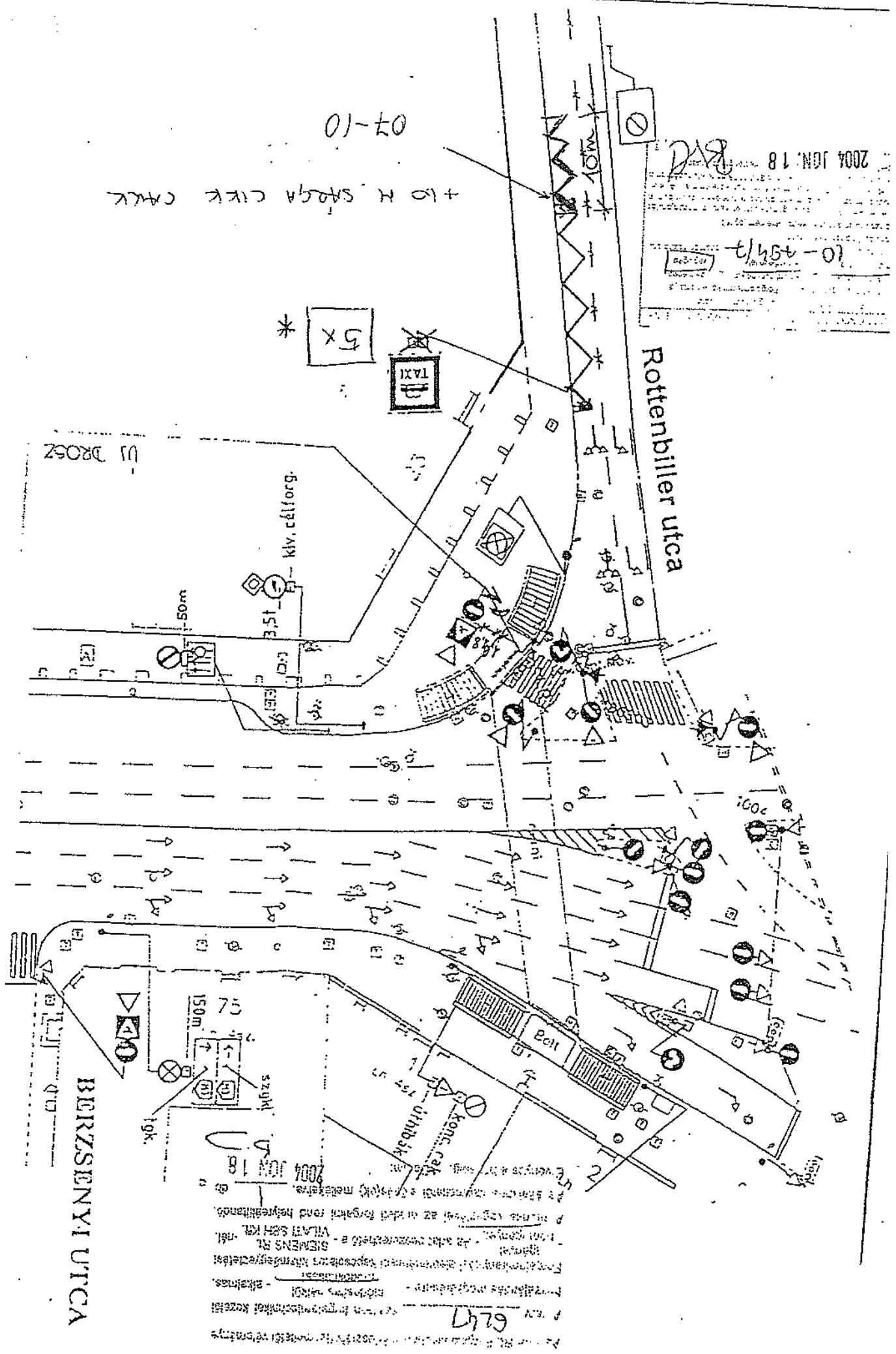


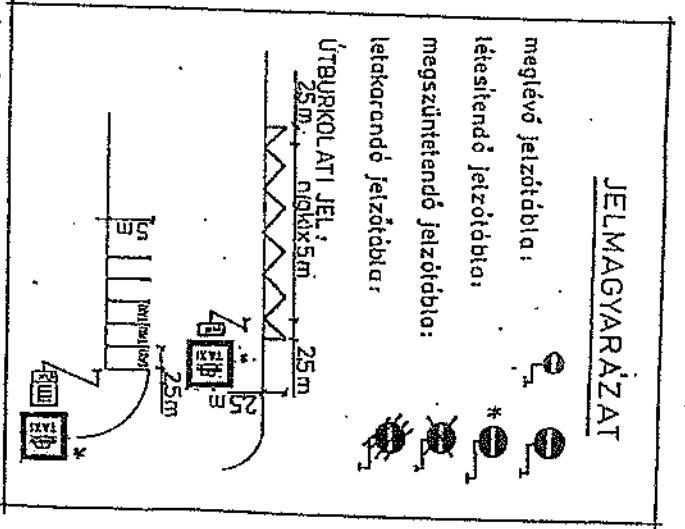
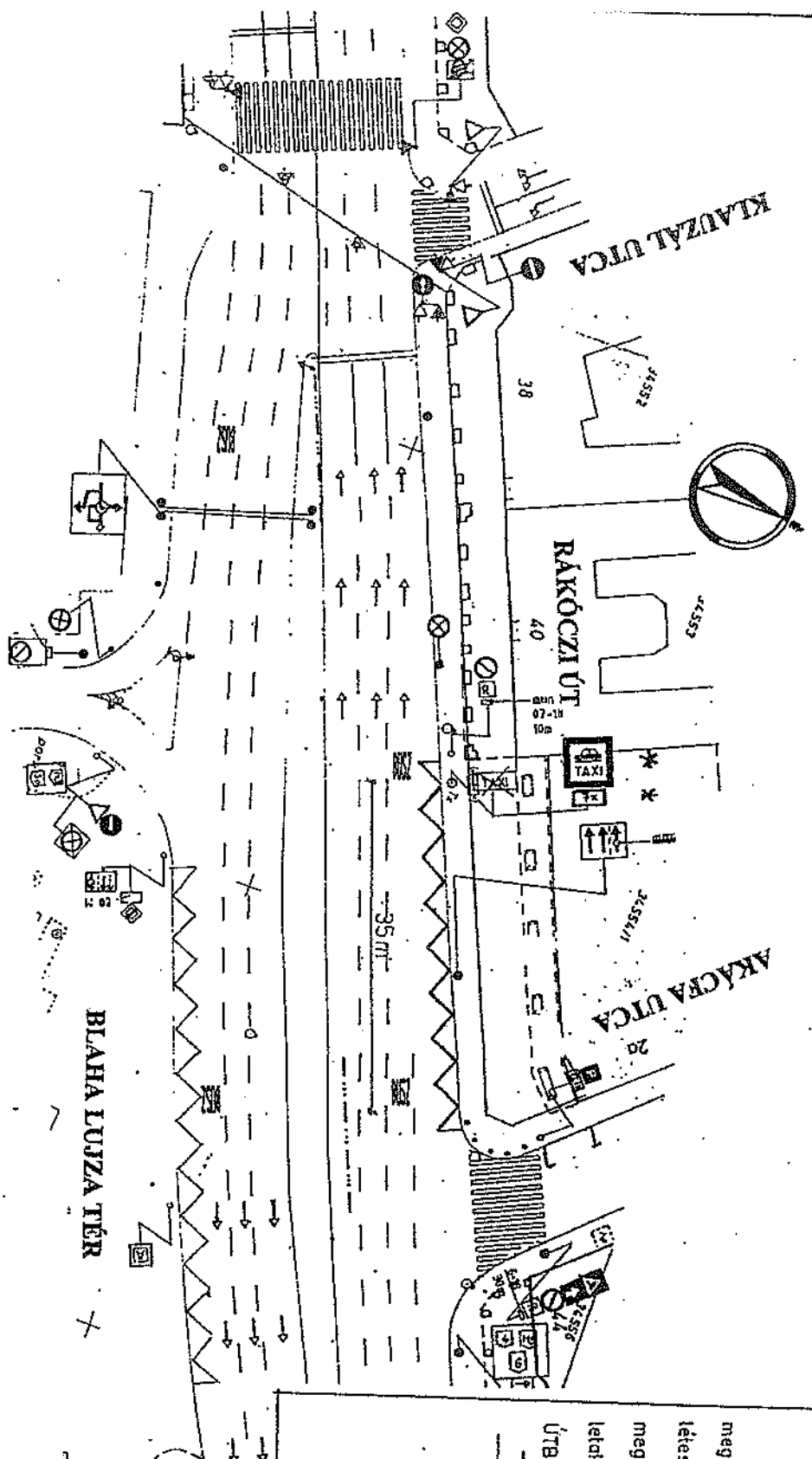
JELMAGYARÁZAT

- melevő jelzőlámpa:
- létesítendő jelzőlámpa:
- megszüntetendő jelzőlámpa:
- letakarandó jelzőlámpa:
- UTBURKOLATI JEL:

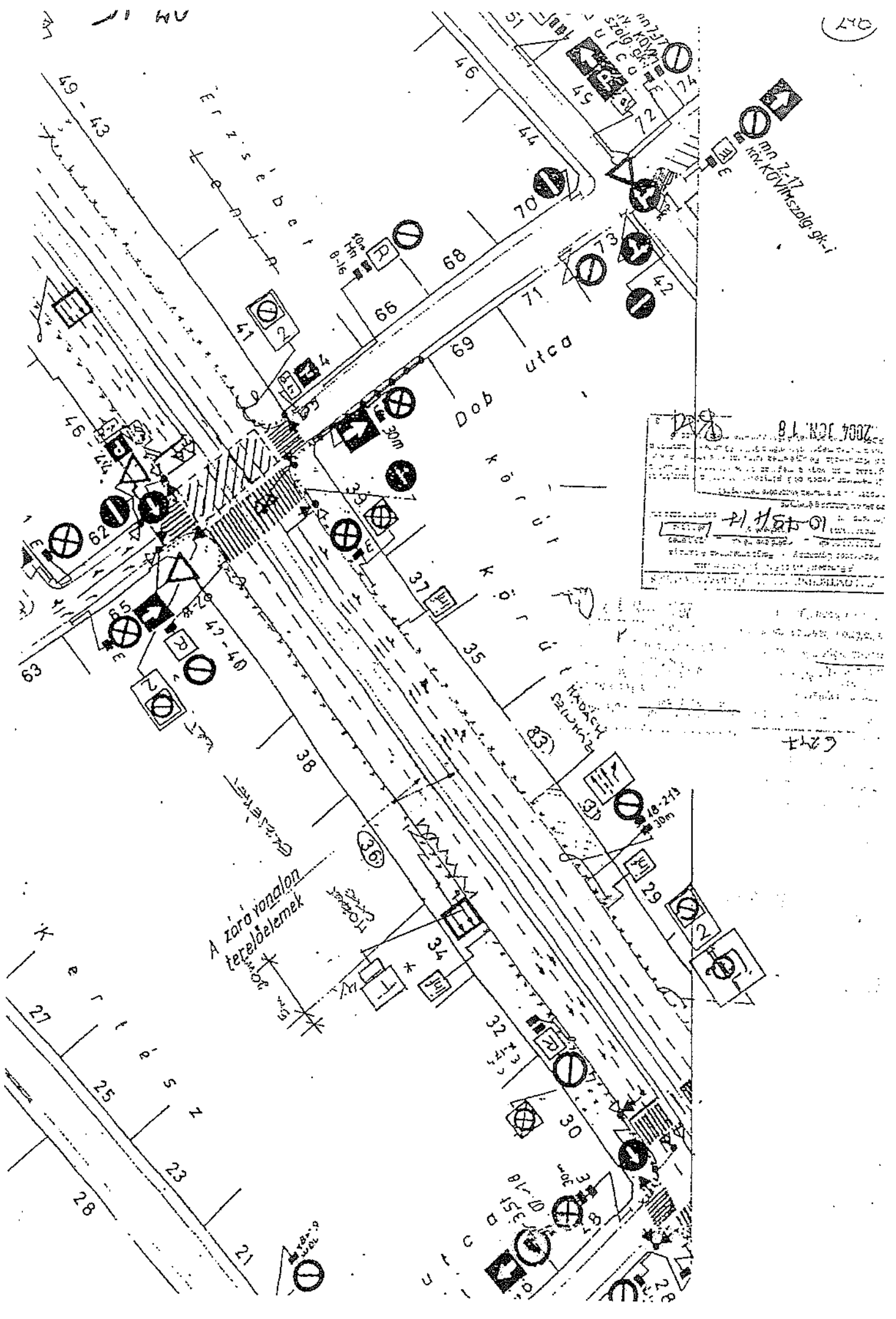


Megbízó:	TAXIÁLLOMÁS Kft. (1016 Budapest, Krisztina körút 93-99.)
Tervező:	LIGHT POWER Kft. (2120 Dunakeszi, Szent István utca 1.)
Alkalmazott mérnök:	Budapesti taxidroszlok kialakítása Forgalomtechnikai kivitelezés
Alkalmazott mérnök:	FORGALOMTECHNIKAI HELYSZÍNRAJZ
Dátum:	2001. január
Projekt szám:	F-07/08
Tervező:	1 : 500





Megnevezés:	TAXIÁLLOMÁS Kft. (1016 Budapest, Krisztina körút 93-99.)
Tervező:	LIGHT POWER Kft. (2120 Dunakeszi, Szent István utca 1.)
Alkalmazás megnevezése:	Budapesti taxidrosztorok kialakítása Közlekedéstechnikai kivitelei terv
Alkalmazás dátuma:	2001. január
Projekt megnevezése:	FORGALOMTECHNIKAI HELYSZÍNRAJZ
Tervező:	Projekt szám: F-07/11 Műhelyszám: 1:500



8.1. N. 001. 0007
 Az alábbi helyszínrajz a 8.1. N. 001. 0007/01. hrsz. alatt lévő ingatlanterület készült. A rajz a területet érintő úrbírói határozatok alapján készült, és az ingatlanterületi adatszolgáltatás alapján készült. A rajz a területet érintő úrbírói határozatok alapján készült, és az ingatlanterületi adatszolgáltatás alapján készült.

1879

Az előzetes átírt terv alapján a tervezési területen az alábbi módosításokat kell bevezetni:
 - az előzetes terv szerinti építési helyszín helyettesítését az alábbi módosított építési helyszínnel;

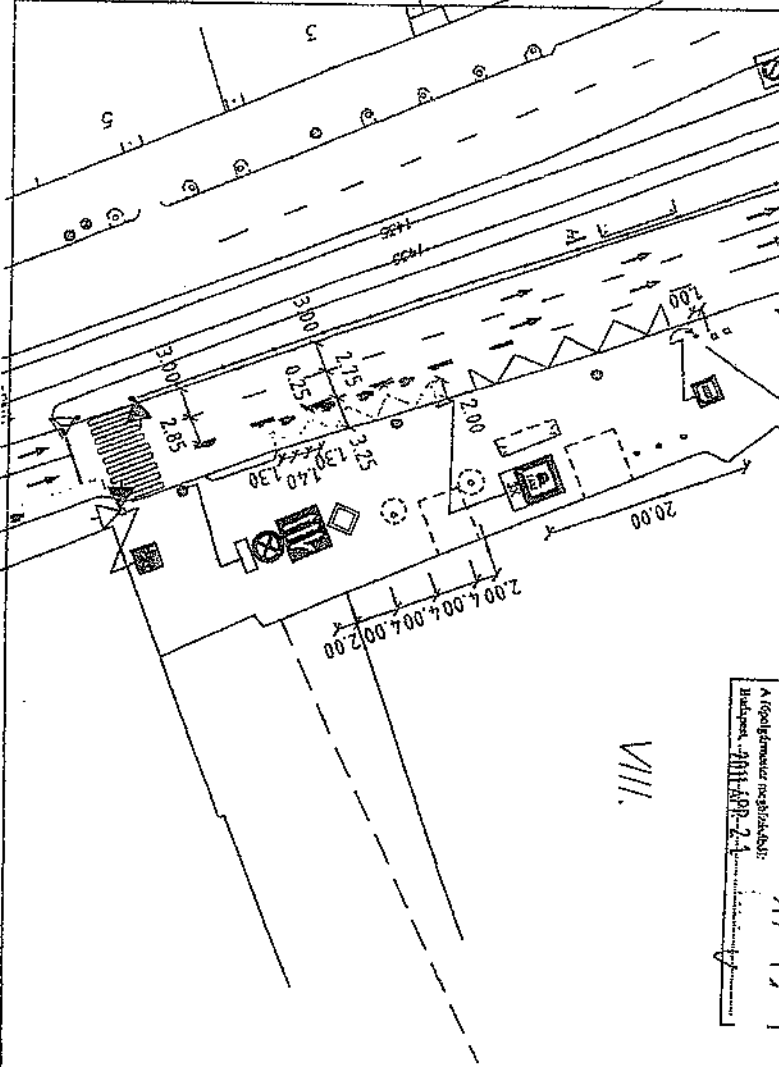
Rákóczi út

Autóbusz megállóhely
előre helyezendő

FORGALMATECHNIKAI KIVÁJZSOLÁS
 Budapest, VIII. ker. Múzeum krt. 2./A
 Városrendelkezési és szabályozási osztály
 Budapest, VIII. ker. Múzeum krt. 2./A
 A forgalmatechnikai kivájasítás célja a forgalmatechnikai feltételek megállapítása a tervezési területen.
 A forgalmatechnikai kivájasítás célja a forgalmatechnikai feltételek megállapítása a tervezési területen.
 Budapest, VIII. ker. Múzeum krt. 2./A

JELMAGYARÁZAT

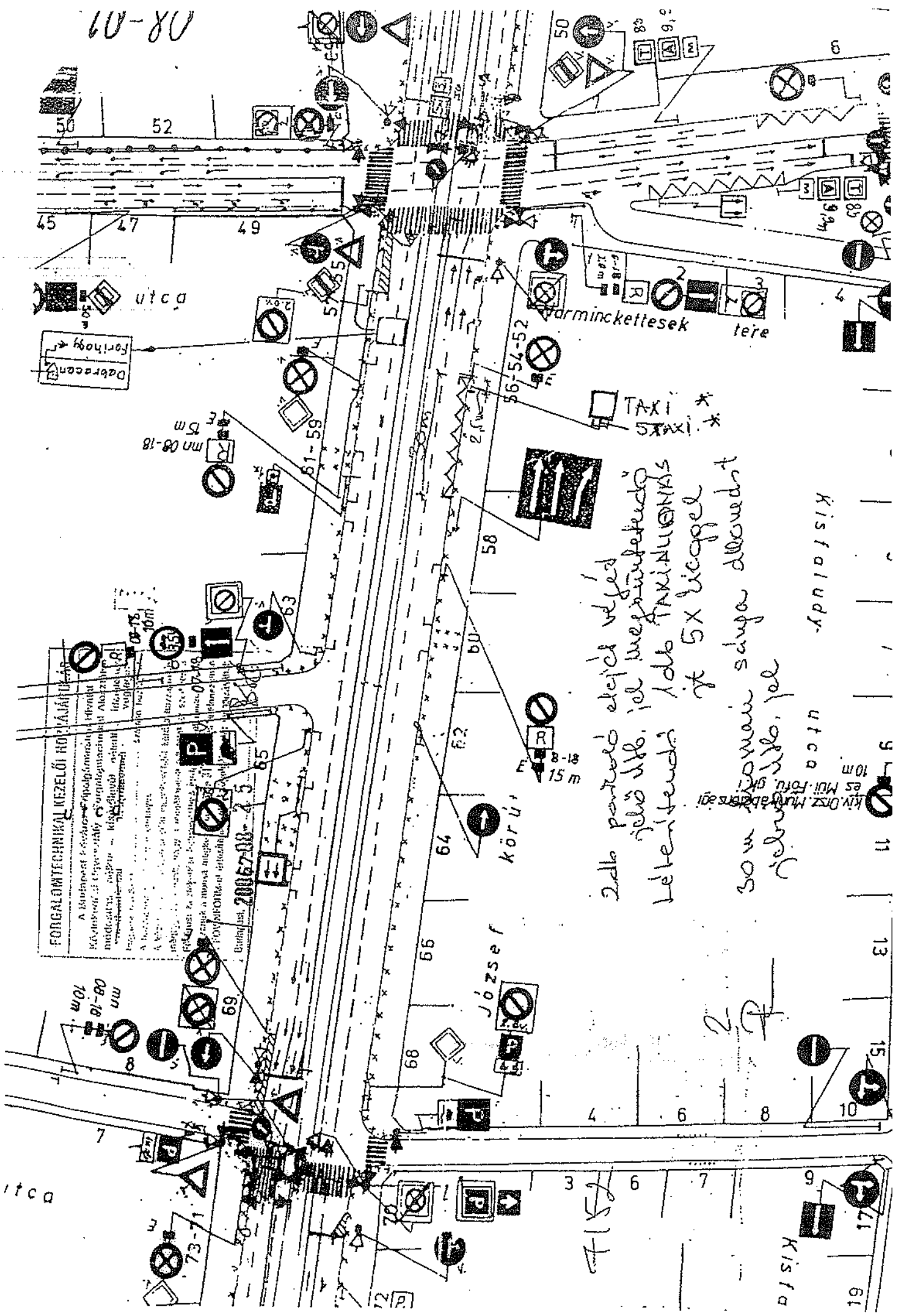
- Meglévő jeztábla
- Létesítendő jeztábla
- Létesítendő burk, jel
- Megszüntetendő burk, jel
- Feltesztendő kerékpár piktogram



VIII.

MFI Kft. 2310 Szegedvárosi utca 26/A Tel.: 06-20-9470-198, Fax.: 06-24-442-198	
Tárgy: Budapest, VIII. ker. Múzeum krt. 2./A Taxiállomás létesítése	
Részindóval: Forgalmatechnikai helyszínterv	Dátum: 2014. február
Tervező: M 1:500	Rajzsztím: F-08-01

10-80



2db portáló elején véled
 jobbra vlt. jel megmutatandó
 Lehetendő jobb TAXIÁLÁS
 it 5X bicoggel
 Som Román szaga elmondást
 jelöl vlt. jel

FORGALOMTECHNIKAI KEZELŐI HÖLVÉNYEK
 A Budapesti Közlekedési Központ (BKK) által kiadott forgalomtechnikai kezelési utasítások a közlekedési rendszerek biztonságos és hatékony üzemeltetéséhez szükségesek. Az utasítások a közlekedési rendszerek tervezésénél, üzemeltetésénél és karbantartásánál követhetők. A forgalomtechnikai kezelési utasítások a közlekedési rendszerek üzemeltetésének alapvető dokumentumai. A forgalomtechnikai kezelési utasítások a közlekedési rendszerek üzemeltetésének alapvető dokumentumai. A forgalomtechnikai kezelési utasítások a közlekedési rendszerek üzemeltetésének alapvető dokumentumai.

Kisfaludy

utca

Kisfaludy

József körút

F152

2

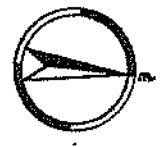
Kiv. Orsz. Művelődési és Sportügyi Min. 1985. évi 11. sz. utasítása alapján

SOMOGYI BÉLA UTCA

RAKÓCZI ÚT

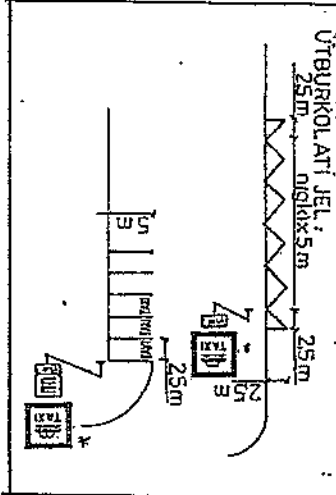
BLAHA LUJZA TÉR

JÓZSEF KRT.



JELMAGYARÁZATI

- meglévő jelzőtábla:
- létesítendő jelzőtábla:
- megszüntetendő jelzőtábla:
- lelakarandó jelzőtábla:

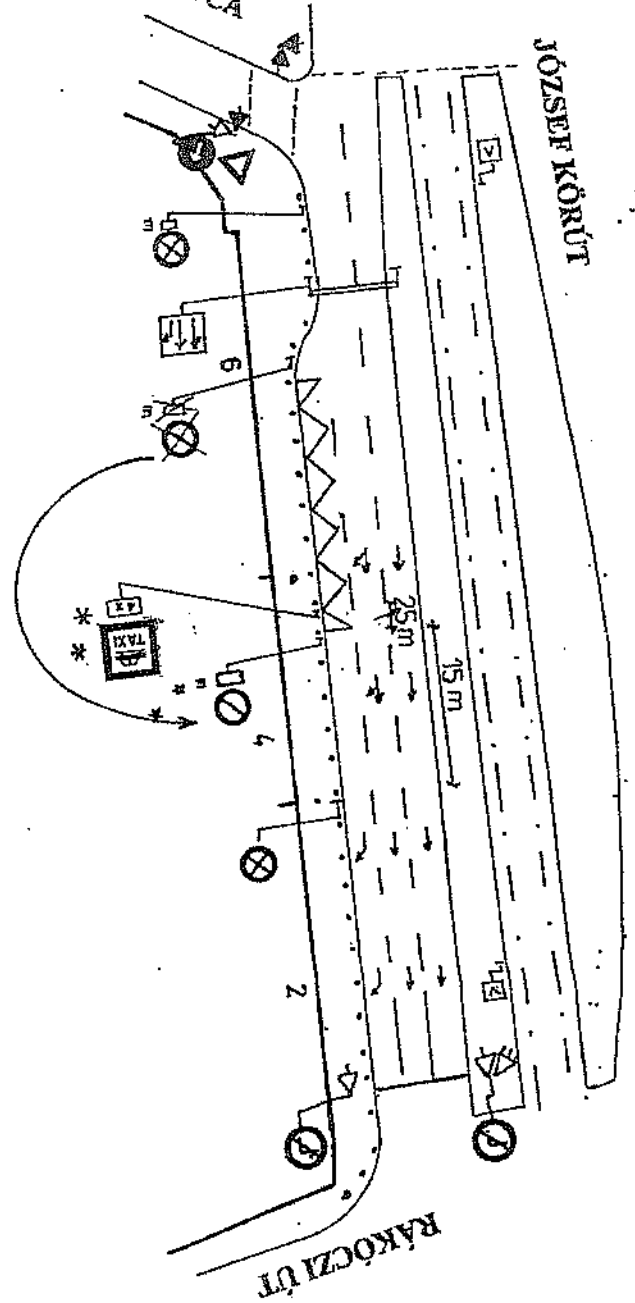


Megnevezés:	TAXIÁLLOMÁS KHL (1016 Budapest, Krisztina körút 93-99.)
Felvető:	LIGHT POWER Kft. (2120 Dunakeszi, Szent István utca 1.)
Munka megnevezése:	Budapesti taxidrosztek kialakításán Forgalomtechnikai kivitelei terv
Régi megnevezés:	FORGALOMTECHNIKAI HELYSZÍNRAJZ
Dátum:	2001. január
Regisztráció:	F-08/03
Felvétel:	1 : 500

42-40

NÉPSZÍNHÁZ UTCA

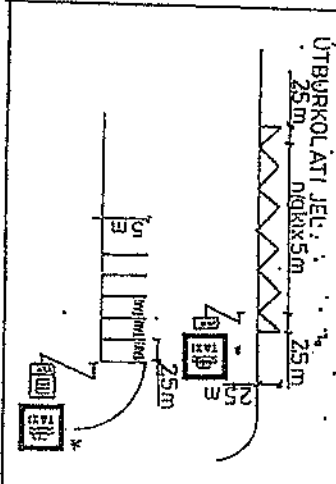
JÓZSEF KÖRÚT



RÁKÓCZI ÚT

JELMAGYARÁZAT

- meglévő jelzőtábla:
- tévesítendő jelzőtábla:
- megszüntetendő jelzőtábla:
- lelakarandó jelzőtábla:



Megbízó:	TAXIALOMLÁS Kft. (1016 Budapest, Krisztina körút 93-99.)
Tervező:	LIGHT POWER Kft. (2120 Dunakeszi, Szent István utca 1.)
Munka megnevezése:	Budapesti taxidrosztek kialakítása Forgalomtechnikai kivitelei terv
Rész megnevezése:	FORGALOMTECHNIKAI HELYSZÍNRAJZ
Tervező:	Mélyváros 1 : 500
Dátum:	2001. január
Rajzszám:	F-08/04