



\*1000140877536\*

**Nagy Sportágválasztó, BBU Nonprofit Kft.**

ügyintéző: Nagy Andrea

telefon: +36 1 999-8286

email: nagy.andrea@budapest.hu

ikt. szám: FPH058 /1442 - 8 /2022

hiv. szám: -

tárgy: Közterület-használati hozzájárulás

TÉRTIVEVÉNY

## HATÁROZAT

Nagy Sportágválasztó, BBU Nonprofit Kft. (továbbiakban: Használó)

2022. március 22. napján benyújtott közterület-használati kérelme alapján indult önkormányzati hatósági ügyben eljárva a következő közterület-használatot

**Közterület helye:** XIII. ker. Carl Lutz rakpart, Szent István parki felüljáró előtti járda (hrs:25123/11) | XIII. ker. Id. Antall József rakpart, Margit híd alatti parkolósávban (hrs:25123/12)

**Használat nagysága:** 120 m<sup>2</sup> | 15 m<sup>2</sup>

**Használat időtartama:** 2022.05.08.

**Használat célja:** rendezvény (terület és elhelyezett építmény)

**Használat leírása:** „Európa nap 18 év – 18 km futás” c. rendezvény

engedélyezem az alábbi feltételekkel:

Használó kizárólag a jóváhagyott, jelen határozat elválaszthatatlan részét képező mellékelt helyszínrajzon megjelölt helyen, jelen határozatban rögzített nagyságú közterületen és időtartamban jogosult a jelen határozatban meghatározott tevékenység folytatására.

Használó kötelessége a rendezvény időpontjában hatályban lévő járványügyi szabályokat maradéktalanul betartani, továbbá Használó tudomásul veszi, hogy a veszélyhelyzet idején alkalmazandó védelmi intézkedések második üteméről szóló 484/2020. (XI.10.) Korm. rendelet 7. § értelmében a védelmi intézkedések betartásáról a rendezvény szervezője, illetve a rendezvény helyszínéül szolgáló intézmény vagy helyiség üzemeltetője köteles gondoskodni.

Használó köteles 2022. május 8. napjára 2 565,- Ft, azaz kettőezer-ötszázhatvanöt forint közterület-használati díjat megfizetni az alábbiak szerint:

Tétel	Közterület	Pontos hely	Cél	Használat ideje	Mennyiség
1.	XIII. ker. Carl Lutz rakpart (hrs:25123/11)	Szent István parki felüljáró előtti járda	rendezvény (terület és elhelyezett építmény: frissítő pont, kordonok, rendezvényhez kapcsolódó, Európai Unió fejlesztéseket bemutató 14 db molinó elhelyezése)	2022. május 8.	120 m <sup>2</sup>
1.	XIII. ker. Id. Antall József rakpart (hrs:25123/12)	Margit híd alatti parkolósávban	rendezvény (terület és elhelyezett építmény: „Lélekrissítő” állomáshely, kordonok)		15 m <sup>2</sup>

Tétel	Díjtétel	Megjegyzés, díjmegállapítás jogcíme	Fizetendő (nettó)
1.	19 Ft/m2/nap	Mindenkor hatályos díjtáblázat szerinti díj	2 280 Ft
2.	19 Ft/m2/nap	Mindenkor hatályos díjtáblázat szerinti díj	285 Ft

A közterület-használati díjat a határozat véglegessé válásától számított 8 napon belül átutalással vagy csekken egyösszegben kell megfizetni a Budapest Főváros Önkormányzata 11784009-15490012-11570002 számú Közterület-használati díj számlájára. Amennyiben Használó pénzforgalmi számlanyitásra kötelezett adózó a fizetési kötelezettségét belföldi pénzforgalmi számlájáról történő átutalással köteles teljesíteni, amennyiben számlanyitásra nem kötelezett természetes személy, a teljesítés készpénzátutalási megbízással is történhet.

Használó késedelmi pótlékot köteles fizetni, ha közterület-használati díjfizetési kötelezettségének határidőben nem tesz eleget. Ha a kötelezett pénzfizetési kötelezettségének határidőben nem tesz eleget, illetve az állam által előlegezett költség után a megelőlegezés időtartamára a jogosultnak a törvényes kamatnak megfelelő mértékű késedelmi pótlékot fizet. A késedelmi pótlékot a teljesítési határidő utolsó napját követő naptól a teljesítés napjáig terjedő időszakra, részleges teljesítés esetén a hátraléokra kell felszámítani.

Használó a közterület használati díjat a közterület tényleges használatára, illetve a közterületen elhelyezett létesítmény tényleges üzemeltetésére tekintet nélkül köteles megfizetni.

Jelen határozat szerinti használati jogosultság annak lejártá előtt megszűnik, ha a területre a Fővárosi Önkormányzatnak üzemzavar elhárítása miatt, illetve fontos közérdekből szüksége van, valamint az Fkr. 20. § (1) bekezdésében meghatározott egyéb esetekben. Ebben az esetben jelen hozzájárulás megszűnése miatt Használó a Fővárosi Önkormányzattal szemben semmiféle kártérítési igényt nem érvényesíthet, viszont az általa előre kifizetett közterület-használati díj hátralévő hányadát a Fővárosi Önkormányzat visszatéríti.

Amennyiben Használó jelen határozatban foglaltakat nem tartja be, illetve ha a Használó vagy a közterület-használatban közreműködő bármely - a Használóval közvetlen vagy közvetett módon jogviszonyban álló harmadik fél - szervezet a jelen hozzájárulás megadását követően beállott körülmény folytán már nem minősül átlátható szervezetnek, a közterület-használati hozzájárulást tartalmazó határozat hatályát veszíti.

**A közterület csak jelen határozatban megjelölt célra és feltételekkel, kizárólag a vonatkozó jogszabályi rendelkezések betartásával vehető igénybe!**

**Jelen határozat nem mentesít a tevékenységre vonatkozó jogszabályokban vagy ezek alapján más hatóság határozatában előírt egyéb kötelezettségek alól.**

A közterület használatához a kérelemhez képest 100%-os díj megfizetésével járultam hozzá.

Használó köteles a rendezvényen a mellékelt helyszínrajzon megjelölt helyen 10 db illemhelyet létesíteni, amelyből 1 db akadálymentesített.

A közterület-használati hozzájárulás átengedésének tilalma nem érinti a rendezvényszervező azon jogát, hogy a rendezvény megszervezéséhez, lebonyolításához alvállalkozókat és egyéb közreműködőket vegyen igénybe, azonban a közterület-használat joga tovább nem ruházható.

Használó jelen határozat eredeti példányát, illetve annak hiteles másolatát köteles a helyszínen magánál tartani és az ellenőrzésre jogosult személyek felhívására bemutatni.

Használó köteles a Kiemelt Nemzeti Emlékhely Bizottság KNEB/42-2/2022. iktatószámú hozzájárulásban foglaltakat maradéktalanul betartani,

**Használó köteles a Budapest Közút Zrt. BPK/9437-2/2022. iktatószámú forgalomtechnikai kezelői hozzájárulásában foglaltakat maradéktalanul betartani és betartatni.** Jelen határozat csak a közút kezelőjének hozzájárulásában foglalt előírások megvalósítása esetén érvényes.

Közút használata esetén Használó a közterület tényleges használatának megkezdése előtt köteles a Budapest Közút Zrt. (1115 Budapest, Bánk bán utca 8-10. Tel.: 459-6857) képviselőjével közösen állapotfelmérést végezni és erről átadás-átvételi jegyzőkönyvet felvenni. A közterület-használat megszűnésekor vagy szünetelésekor a Használó által használt közterület kizárólag a Budapest Közút Zrt. képviselőjének személyes jelenlétében bocsátható vissza a Fővárosi Önkormányzat birtokába. Ez alkalommal újra átadás-átvételi jegyzőkönyvet kell felvenni, amelynek tartalmaznia kell a használat során keletkezett meghibásodások felsorolását, és azok helyreállítására vonatkozóan Használó kötelezettségeit. A javítás, helyreállítás valamennyi költségét Használó viseli.

Használó a közterületen e határozat keretében márkareklámot, hirdető-berendezést, reklámhordozót nem helyezhet el, továbbá ezeket a területeket ilyen célra másnak nem engedheti át.

Használó köteles a használat céljára engedélyezett területet és annak környezetét folyamatosan tisztán, balesetmentesen, rendezett állapotban tartani, az állagmegóvási és karbantartási munkákat elvégezni. Használó köteles az elhelyezett építményét, épületét, pavilonját, berendezését, eszközét folyamatosan tisztán és karbantartani, esetleges rongálódásokat, szennyezéseket (pl. graffiti) eltávolítani.

Amennyiben a közterület-használat települési szilárd hulladék képződésével jár, akkor Használó a települési szilárd hulladékkal kapcsolatos közszolgáltatást igénybe fogja venni. Használó köteles a tűzcsapok megközelíthetőségét biztosítani.

Használó tevékenysége gyakorlása során köteles a környezetvédelmi, zajvédelmi, közegészségügyi, valamint munka- és balesetvédelmi előírásokat betartani.

Az Fkr. 21. §-a alapján a Fővárosi Önkormányzat fontos közérdekből a közterület használatának szünetelését rendelheti el, amely esetben a közterület-használat szünetelésének idejére a már befizetett közterület-használati díj időarányos része visszafizetésre kerül Használó részére. A Fővárosi Önkormányzat vagy 100%-os tulajdonában álló gazdasági társasága vagy intézménye vagy költségvetési szerve által szervezett rendezvények megtartása fontos közérdek, ezért a közterület használatát a Használó köteles szüneteltetni arra az időszakra. Erről legkevesebb öt nappal a szünetelés bekövetkezése előtt a Fővárosi Önkormányzat tájékoztatja a Használót.

Használó jogosult írásban bejelenteni a Fővárosi Önkormányzatnak, hogy a közterület használatával - érdekkörében felmerült méltányolható okból - felhagy.

Az Fkr. 20. §-ában meghatározott esetekben a közterület-használati hozzájárulás megszűnik.

Az Fkr. 22. § (1) bekezdésében foglaltak értelmében, amennyiben a közterület-használat megszűnik vagy szünetel, Használó köteles a közterület eredeti állapotát – beleértve annak tisztaságát is – kártalanítási igény nélkül haladéktalanul helyreállítani.

Használó köteles a Fővárosi Önkormányzat felé jelen határozatban szereplő bármely adatában (pl. levelezési cím) történő változás 15 napon belüli írásbeli bejelentésére;

\*\*\*\*\*

E döntés ellen a közléstől számított 15 napon belül Budapest Főváros Önkormányzata Közgyűléséhez címzett, de a Főjegyzőnek benyújtandó fellebbezést lehet előterjeszteni.

Az illetékbélyeggel ellátott fellebbezést személyesen Budapest Főváros Főpolgármesteri Hivatal Ügyfélszolgálati Irodájánál (Budapest 1052, Bárczy I. utca 1-3.), postai úton a 1840 Budapest postacímre (Főpolgármesteri Hivatal Vagyongazdálkodási Főosztály) vagy elektronikus úton az illeték Fővárosi Önkormányzat 11784009-15490012-11590000 számú Közterületi eljárásai illeték számlájára történő megfizetését igazoló bizonylattal az [ugyfelszolgalat@budapest.hu](mailto:ugyfelszolgalat@budapest.hu) címre kell benyújtani.

A fellebbezés illetéke a fellebbezéssel érintett vagy vitatott összeg minden megkezdett 10 000 forintja után 400 forint, de legalább 5000 forint, legfeljebb 500 000 forint. Ha a fellebbezés tárgyának értéke pénzben nem állapítható meg, a fellebbezés illetéke 5000 forint.

Fellebbezni csak a megtámadott döntésre vonatkozóan, tartalmilag azzal közvetlenül összefüggő okból, illetve csak a döntésből közvetlenül adódó jog- vagy érdeksérelemre hivatkozva lehet.

A fellebbezést indokolni kell. A fellebbezésben csak olyan új tényre lehet hivatkozni, amelyről az elsőfokú eljárásban az ügyfélnek nem volt tudomása, vagy arra önhibáján kívül eső ok miatt nem hivatkozott.

A fellebbezésre jogosult a fellebbezési határidőn belül a fellebbezési jogáról lemondhat. A fellebbezési jogról történő lemondás nem vonható vissza, arra egyebekben a kérelemre vonatkozó szabályok az irányadók.

A fellebbezés elbírálása a Fővárosi Közgyűlés hatáskörébe tartozik. A fellebbezésnek a határozat véglegessé válására és végrehajtására halasztó hatálya van.

Az eljárási cselekmény során eljárási költség nem merült fel, ezért annak megállapításáról és viseléséről nem rendelkezem.

Jelen közigazgatási hatósági eljárás az illetékekről szóló 1990. évi XCIII. törvény 28. § (1) bekezdése alapján illetékmentes.

## INDOKOLÁS

Használó 2022. március 22. napján az „Európa nap 18 év – 18 km futás” c. rendezvény megrendezése céljából Budapest, XIII. ker. Carl Lutz rakparton a Szent István parki feljáró előtti járdán frissítópont 120 m<sup>2</sup>-en; XIII. ker. Id. Antall József rakpart. Margit híd alatti parkolósávban „lélekfrissítő” állomáshely elhelyezése 15 m<sup>2</sup>-en, továbbá az Európai Unió fejlesztéseket bemutató 14 db molinó elhelyezése: Széchenyi rakpart – Kossuth Lajos tér kereszteződésénél (1 db); Széchenyi rakpart fordulónál (2 db); Parlament előtti első zebránál (1 db); Margit-híd lábánál jobb oldalt (1 db); Margit-híd utáni első zebránál (1 db); Carl Lutz rakparton a frissítő előtti járdaszíjzen (1 db); Carl Lutz rakpart fordulónál (2 db); Carl Lutz rakpart feljáró tetejénél (1 db); Jászai Mari téren a Margit-híd előtt (2 db); Széchenyi rakpart lejáró az Id. Antall József rakpartra (2 db) 2022. május 8. napjára közterület-használati hozzájárulás kiadását kérte, díjkedvezménytel. Tekintettel arra, hogy a közterület kérelemben megjelölt használatának akadálya nincs, a rendelkező részben foglaltak szerint határoztam.

A közterületek rendeltetéstől eltérő használatának szabályait Budapest Főváros Önkormányzata Közgyűlésének 3/2013. (III.8.) önkormányzati rendelete a Fővárosi Önkormányzat tulajdonában álló közterületek használatáról (a továbbiakban: Fkr.) szabályozza.

Tekintettel arra, hogy az eljárásra irányadó ügyintézési határidő az általános közigazgatási rendtartásról szóló 2016. évi CL. törvény (továbbiakban: Ákr.) 50. § (2) bekezdés c) pontja alapján 60 nap volt, teljes eljárás keretében hoztam meg döntésemet.

Az Fkr. 5. § (2) bekezdés 12. pontja alapján közterület-használati hozzájárulás szükséges sport-, kulturális és családi eseményekkel kapcsolatos rendezvények, kiállítások, vásárok, piacok (a továbbiakban együtt: rendezvények) megtartásához szükséges közterületi helyszín használatához, mutatványos tevékenység folytatásához, továbbá az ezekhez kapcsolódó ideiglenes parkolók létesítéséhez, elhelyezéséhez, fennmaradásához.

Az Fkr. által előírt mellékleteket kérelmező 2022. április 27. napjáig a hiánypótlási felhívásban foglaltaknak megfelelően csatolta, a kérelem formai és egyéb tartalmi szempontból megfelelt az Fkr.-ben írt követelményeknek, a kérelem hiánytalan. A rendelkezésre álló adatok, dokumentumok, nyilatkozatok alapján a tényállás tisztázott.

A fizetendő közterület-használati díjat a döntésre jogosult egyedi döntéssel állapítja meg az Fkr. 2. mellékletében meghatározott közterület-használati díjtételek alapján a 23. § (6)-(9) bekezdésében, valamint a 24. §-ban foglaltak szerint. A 25. § (5) bekezdés alapján a közterület-használati díjak évi, havi napi vagy idénydíjak.

A közterület-használat időtartama alatt a mindenkor hatályos díjakat kell megfizetni. A díj mértékének megállapítása az Fkr. 2. számú mellékletének 5. a) pontja alapján történt.

Az Fkr. 24. § (3) bekezdés alapján a (2) bekezdés d) pontja szerinti egyedi elbírálás megítélésénél figyelembe veendő szempont a kérelmező által kért közterület-használat jelentősége, közérdekű volta, környezetterhelési mértéke, kultúrához és sporthoz való kapcsolódása, turisztikai, kereskedelmi és reklámértéke, közlekedést befolyásoló szerepe, a kérelmező szociális és anyagi helyzete, valamint amennyiben van, az adott közterület-használattal kapcsolatos korábbi tapasztalat, lakossági jelzés, továbbá rendezvények esetén a rendezvényen való részvétel ingyenes vagy ellenszolgáltatáshoz kötött volta. Fenti szempontokat, valamint a rendezvényterületekre vonatkozó alacsony közterület-használati díjat (19 Ft/m<sup>2</sup>/nap díjtétel) figyelembe véve a közterület használatához 100 % díj megfizetésének feltételével járultam hozzá a használatához.

Az Ákr. 89. §-ban foglalt közzétételi kötelezettségemet közhírré tétel útján teljesítem.

Határozatomat a hivatkozott jogszabályhelyek alapján hoztam meg.

Döntésem az Ákr. a 80. § (1) bekezdésén és a 81. § (1) bekezdésén alapul.

Az illetékekről az illetékekről szóló 1990. évi XCIII. törvény 29. § (2) bekezdés szerint adtam tájékoztatást.

A jogorvoslat lehetőségét az Ákr. 114. § és 116. § alapján biztosítottam.

A jogellenes közterület-használat jogkövetkezményeiről az Fkr. 27. § (1) bekezdésén és 27/A. § alapján adtam tájékoztatást.

Az eljárási költség viseléséről az Ákr. 81. § (1) bekezdése alapján adtam tájékoztatást.

\*\*\*\*\*

### Tájékoztatás

Tájékoztatatom, hogy Budapest Főváros Önkormányzata Közgyűlésének 3/2013. (III.8.) önkormányzati rendelete a Fővárosi Önkormányzat tulajdonában álló közterületek használatáról (a továbbiakban: Fkr.) 27. § (1) bekezdés szerint jogellenesen használja a közterületet az, aki a rendelet előírásait megszegve közterület-használati hozzájárulás nélkül, vagy a meglévő közterület-használati hozzájárulásától eltérő módon (így különösen a hozzájárulásban rögzített céltól vagy tevékenységtől eltérő más tevékenység kifejtésére, vagy a hozzájárulásban meghatározott mértéket meghaladó területen) használja a közterületet. A jogellenes közterület-használó a közterület-használat ellenőrzésére jogosult szerv vagy személy felszólítására köteles a használatot haladéktalanul megszüntetni és a közterület eredeti állapotát saját költségén, bármiféle kártérítési, kártalanítási vagy egyéb igény nélkül azonnal helyreállítani.

Az Fkr. 27/A. § (1) bekezdés alapján aki a rendeletben előírt kötelezettségeket elmulasztva a közterületet közterület-használati hozzájárulás nélkül, vagy meglévő közterület-használati hozzájárulásától eltérő módon használja, közigazgatási szabályszegést követ el és vele szemben - ha cselekménye egyébként más jogszabályban meghatározott jogsértést nem valósít meg - közigazgatási bírság szabható ki a (2)-(6) bekezdésben foglaltak szerint.

A (2) bekezdés alapján a kiszabható közigazgatási bírság mértéke természetes személyek esetén legfeljebb kétszázezer forint, jogi személyek és jogi személyiséggel nem rendelkező szervezetek esetében pedig legfeljebb kétmillió forint lehet.

Jelen határozatban foglalt hozzájárulás kizárólagosan Használó részére szól. Használónak lehetősége van a közterület-használatához közreműködőket igénybe venni, de a közterület-használat joga tovább nem ruházható, az más személy részére nem engedhető át a Fővárosi Önkormányzat hozzájárulása nélkül még bérleti, üzemeltetési formában sem.

A jelen határozatban foglalt hozzájárulás nem mentesít a tevékenységre vonatkozó egyéb, más jogszabályok által előírt egyéb kötelezettségek betartása alól!

A közterület-használat során Használó köteles az Fkr. előírásainak megfelelően eljárni.

Közút vagy zöldfelület használatával járó közterület-használat esetén a Használó az átadás-átvételnél köteles felelősen eljárni, annak során Használó nevében csak teljes körűen nyilatkozattétel és kötelezettségvállalás jogával rendelkező személy járhat el. Az átadás-átvétel eljárásán közterület-felügyelő is részt vehet.

Közút használatával járó, rendeltetéstől eltérő tervezett közterület-használat esetén a Budapest Közút Zrt. TKM digitális adatbázis rendszer elérése koordinációs ügyekben a [tkm.budapest@bkk-kozut.hu](mailto:tkm.budapest@bkk-kozut.hu) e-mail címen vagy 30/677-9676 mobilon lehetséges.

A közterület használatára vonatkozó hozzájárulás megszűnése következményeként a közterület-használatot a hozzájárulás visszavonásának közlését követően Használónak haladéktalanul meg kell szüntetnie. Amennyiben ennek Használó nem tenne eleget, akkor a Fővárosi Önkormányzat a követelését soron kívül fogja végrehajtani.

Amennyiben Használó a közterületet a határozat lejártá után is tovább kívánja használni, a lejárat előtt megfelelő időben újra kérelmet kell benyújtania. A kérelem benyújtása önmagában a közterület használatára nem jogosít!

Pavilonok esetén Használó köteles a hosszabbítási kérelemhez mellékelni a területileg illetékes kerületi önkormányzat írásbeli véleményét.

A közterület-használattal járó járulékos költségek (energiadíj, vízdíj, stb.) viselése, illetve megfizetése a Használó kötelezettsége.

Jelen határozat hiteles másolatának tekinthető a közjegyző által, vagy a Vagyongazdálkodási Főosztály főosztályvezetője, vagy a Közterület-használati Osztály osztályvezetője által aláírt és lebélyegzett hitelesített másolati példány.

2021. február 8-án hatályba lépett 27/2021. (I. 29.) kormányrendelet 1. § szerint a Kormány Magyarország egész területére veszélyhelyzetet hirdetett ki.

Hatásköröm a Magyarország helyi önkormányzatairól szóló 2011. évi CLXXXIX. törvény 142/A. §-án és a katasztrófavédelemről és a hozzá kapcsolódó egyes törvények módosításáról szóló 2011. évi CXXVIII. törvény 46. § (4) bekezdésén, illetékességem az Ákr. 16. § (1) bekezdés b) pontjának rendelkezésein alapul.

A hatáskör gyakorlója a Főpolgármester, Budapest Főváros Önkormányzata Főpolgármesterének az egyes önkormányzati döntések veszélyhelyzet idején való előkészítésének és kiadmányozásának rendjéről szóló 6/2020. (III. 13.) utasításának 6. § a) pontja, a Fővárosi Önkormányzat Szervezeti és Működési Szabályzatáról szóló 1/2020. (II. 5.) Főv. Kgy. rendelet 1. melléklet 1.3. pontja alapján a döntést kiadmányozza dr. Számadó Tamás főjegyző.

Kelt: Budapest, 2022 MÁJ 04.



**A főpolgármester – a katasztrófavédelemről és a hozzá kapcsolódó egyes törvények módosításáról szóló 2011. évi CXXVIII. törvény 46. § (4) bekezdése alapján gyakorolt –hatáskörében eljárva:**

dr. Számadó Tamás

főjegyző

Határozatot kapják:

1. Ügyfél
2. FPH Pénzügyi, Számviteli, és Vagyon-nyilvántartási Főosztály, Számlázási és Adóbevallási Osztály, helyben
3. Fővárosi Önkormányzat Rendészeti Igazgatóság
4. illetékes kerületi önkormányzat
5. Budapest Közút Zrt. (közúti terület esetén)
6. BKM Budapesti Közművek Nonprofit Zrt. FKF Köztisztasági Divízió
7. Budapesti Rendőr-főkapitányság (rendezvények esetén személyes adatok nélkül)
- 8.
9. FPH Irattár, helyben

Melléklet:

10. Helyszínrajz
11. Forgalmotechnikai kezelői hozzájárulás
12. Kiemelt Nemzeti Emlékhely Bizottság hozzájárulása



ORSZÁGGYŰLÉS HIVATALA  
FŐIGAZGATÓ

KNEB/ 42 - 2 /2022.

**Nagy Sportágválasztó, BBU Nonprofit Kft.**


A Kiemelt Nemzeti Emlékhely Bizottság ügyrendjének IV.5.2.2. pontjában kapott felhatalmazás alapján az Országgyűlés Hivatala, mint a Kiemelt Nemzeti Emlékhely vagyongazdálkodója a Nagy Sportágválasztó, BBU Nonprofit Kft.

képviselőjében Ön által benyújtott kérelemre a Budapest V. kerület, Zoltán utca (hrsz.: 24715; 24695), Széchenyi rakpart (hrsz.: 24568; 24897/2), id. Antall József rakpart (hrsz.: 24897/3), Kossuth Lajos tér (hrsz.: 24893), Garibaldi utca (hrsz.: 24708) és Nádor utca (hrsz.: 24713) 2022. május 8-án 10:00 és 12:00 óra közötti időszakban az Európa Napot kísérő „18 év – 18 km” futóesemény céljára történő használatához a kérelem, a csatolt útvonal leírás és térképek alapján az Országgyűlés Hivatalával kötendő használati szerződéshez, a Budapest Főváros Főpolgármesteri Hivatal Vagyongazdálkodási Főosztály Közterület-használati Osztályánál, illetve a Budapest Főváros V. Kerület Belváros-Lipótvárosi Polgármesteri Hivatal Közterület-hasznosítási Osztályánál indított közterület-használati kérelemhez a kulturális örökség védelméről szóló 2001. évi LXIV. törvény 61/I. §-ának (4) bekezdése szerinti előzetes hozzájárulását az alábbi feltétellel megadja:

- a parlamenti mélygarázs megközelíthetőségét, az onnan történő kihajtás, illetve az oda történő behajtás lehetőségét az egyik irányból (Balassi B. utca vagy id. Antall József rakpart) folyamatosan biztosítani kell.

Budapest, 2022. március 31.

Tisztelettel:

  
Such György







# FRISSÍTŐ PONT

## A közterület adatai

**Kerület:** XIII. kerület

**Utca:** Carl Lutz Rkp. Szent István parki feljáró előtt

**GPS:** 47.51938, 19.0504

**Terület:** 120 m<sup>2</sup>



# „LÉLEKFRISSÍTŐ” ÁLLOMÁSHELY


## A közterület adatai

**Kerület:** V. kerület

**Utca:** Carl Lutz Rakpart – Margit híd alatt

**GPS:** 47.51357, 19.04639

**Terület:** 15 m<sup>2</sup>







címzett:	Nagy Sportágválasztó, BBU Nonprofit Kft.	tárgy:	18 év 18 km EU-s futás
cím:		ikt.sz.	BPK / 9437 – 2 / 2022
		ügyintéző:	Mihályka Péter

## Forgalomtechnikai kezelői hozzászólás

A 2022. május 8-án megtartandó 18 év – 18 km – EU-s futás nevű rendezvény megrendezéséhez a hozzászólásunkat az alábbi feltételekkel adjuk meg:

- Forgalomtechnikai kezelői hozzászólásunk kizárólag a rendezvény időpontjára érvényes. A hozzászólásunkban megállapított feltételekkel szemben kérelemmel Budapest Főváros Kormányhivatala III. Kerületi Hivatala Közlekedésfelügyeleti Főosztályhoz lehet fordulni.
- Jelen hozzászólásunk kizárólag közterület-használati megállapodással együtt érvényes.
- A rendezvény rendőri biztosításáról a BRFK Közlekedésrendészeti Főosztályával egyeztetni szükséges.
- A tömegközlekedési járatok tereléséről a BKK Zrt. Közösségi Közlekedési Igazgatóság Forgalmi Technológia szakterületével egyeztetni szükséges, előírásaikat be kell tartani.
- A forgalom korlátozásával járó rendezvény előtt 72 órával értesíteni kell Társaságunk Területfelügyeleti Osztályát az [ugyfelszolgalat@budapestkozut.hu](mailto:ugyfelszolgalat@budapestkozut.hu) e-mail címen, továbbá a BKK INFO-t a [bkk.info@bkk.hu](mailto:bkk.info@bkk.hu) e-mail címen, vagy a +36 1 266 9003-as telefonszámon.

A BBU Nonprofit Kft. által készített dokumentációban foglalt módon és időrendben történhetnek az útvonal lezárások, sávlezárások az alábbi kikötésekkel és módosításokkal:

- Minden olyan keresztutcánál, ahol az útvonalra jármű érkezik, ott mobil korláttal, feltűnő színű szalaggal kell a lezárt területet elhatárolni. Minden olyan ponton, ahol a versenyútvonalra járműforgalom érkezik, rendőr, vagy rendező jelenléte és forgalomirányítása szükséges. A rendezvény csak rendőri biztosítással valósulhat meg.
- Minden lezárási ponton szükséges olyan személy jelenléte, aki tájékoztatást tud adni a lezárás hátralévő várható időtartamáról és a lehetséges alternatív útvonalakról.
- Ahol csak sávlezárás van, ott a futók által igénybe vett sávok és a forgalom által használt sávok mobil korláttal, szalaggal, vagy maximum 10 méterenként elhelyezett feltűnő színű terelőkúpokkal választandók el.
- A területen lévő ingatlanok tulajdonosait tájékoztatni kell a forgalomkorlátozás mértékéről és a várható idejéről.
- A megkülönböztető jelzést használó járművek szabad haladását mindenkor biztosítani kell, szükség esetén a mezőny megállítással is. Az Országos Mentőszolgálat tájékoztatandó.
- A rendezvény után az eredeti forgalmi rendet kell helyreállítani.
- Az ideiglenes „Megállni tilos” jelzőtáblákat hatályba lépésük előtt legfeljebb 72 órával, de legkésőbb 48 órával korábban ki kell helyezni és kiegészítő táblán fel kell tüntetni a hatályának pontos kezdeti- és végidőpontját.
- Minden kerületi Önkormányzat tulajdonában lévő, a verseny által érintett útvonal esetén (melyre vonatkozóan Közút nem közlekedési célú igénybevételi díját nem fizették meg) az érintett Önkormányzattal egyeztetni és szükség esetén közterület-használati megállapodást megkötöni szükséges.
- A közösségi közlekedés terelésével kapcsolatos költségeket a Budapesti Közlekedési Központtal kötött megállapodás szerint meg kell téríteni.
- A menetrend szerint közlekedő „Hop on – Hop off” autóbusz szolgáltatókat előzetesen értesíteni kell.

- Az alsó rakpartok lezárásakor az árvízvédelmi terelési tervek szerinti forgalomkorlátozást kell megvalósítani, amit Társaságunktól kell megrendelni (Jónás Attila +36 30 567 6705)
- Azokon a területeken, ahol a várakozó járművek egy időre nem hagyhatják el a parkolóhelyüket előzetesen tájékoztató szórólapokat kell elhelyezni az autók szélvédőjén.
- Az egyes útszakaszok csak közvetlenül a mezőny érkezése előtt zárhatók le, és a mezőny elhaladása után azonnal felszabadítandók úgy, hogy a versenyzők által még igénybe vett szakaszra ne kerülhessen gépjármű.
- Kerékpárút keresztezése esetén a kerékpárosok időszakos áthaladását lehetőség szerint kérjük biztosítani.

#### **A verseny az alábbi útvonalon halad:**

- RAJT: Budapest, Szabadság tér, a Zoltán utca felé
- Zoltán utca – Nádor utca kereszteződése, balra a Nádor utcába
- Nádor utca – Steindl Imre utca kereszteződése, jobbra a Steindl Imre utcába
- Steindl Imre utca – Széchenyi rakpart kereszteződése, jobbra a Széchenyi rakpartra
- Széchenyi rakpart – Kossuth tér sarka, balra a déli Id. Antall József rakpart lehajtóra
- déli Id. Antall József rakpart lehajtó vége, észak felé tovább a bal oldali forgalmi sávban
- Id. Antall József rakpartról tovább a Carl Lutz rakpartra mindkét forgalmi sávban
- Carl Lutz rakpart a fordítóig
- Carl Lutz rakpart, fordító – déli irányba vissza a Carl Lutz rakparton
- Carl Lutz rakpart, Szent István parki felhajtón tovább a Szent István parki kerékpárútra
- a Szent István parki kerékpárútról déli irányba tovább az Újpesti rakpart kerékpárútjára
- az Újpesti rakpart kerékpárútján keresztül a Margit híd alatt
- A Margit hídtól dél felé tovább a Széchenyi rakpart kerékpárútjára
- Széchenyi rakpart – Markó utca kereszteződés, jobbra az északi Id. Antall József rakpart lehajtóra
- északi Id. Antall József rakpart lehajtó – déli Id. Antall József rakpart lehajtó között déli irányba a menetirány szerinti bal oldalon, az Id. Antall József rakparton
- Id. Antall József rakpart – déli Id. Antall József rakpart lehajtó, balra a felhajtóra
- déli Id. Antall József rakpart felhajtó – Kossuth tér, egyenesen a Garibaldi utcába
- Garibaldi utca – Nádor utca kereszteződés, jobbra a Nádor utcába
- Nádor utca – Zoltán utca kereszteződése az első és második kör végén egyenesen tovább, a második és a harmadik kör megkezdése, vagy váltózóna, a harmadik kör végén balra a Zoltán utcába
- Zoltán utca – Szabadság tér, célba érkezés

#### **Konkrét helyszíni kikötéseink:**

- Az Újpest rakpart Katona József utca és Margit híd közötti szakaszán déli irányban egy forgalmi sávot szabadon kell tartani a járműforgalom számára.

A feltételek betartásáért felelős: Feith Tímea, BBU Nonprofit Kft. (Tel: +36 20 5639254)

Forgalomtechnikai kezelői hozzájárulásunk 6 hónapig, vagy az ebben a 6 hónapban kérelmezett érvényes munkakezdési engedélyben meghatározott időszak végéig érvényes. A hozzájárulásunkban megállapított feltételekkel szemben kérelemmel Budapest Főváros Kormányhivatala Fővárosi Közlekedésselügyeleti Főosztály Útügyi Osztályhoz lehet fordulni.

Forgalomtechnikai kezelői hozzájárulásunkat a Magyarország helyi önkormányzatairól szóló 2011. évi CLXXXIX. törvény 23. § (4) bekezdés 1. pontja, a közúti közlekedésről szóló 1988. évi I. törvény 33. és 34. §-ai, az utak forgalomszabályozásáról és a közúti jelzések elhelyezéséről szóló 20/1984. (XII.21.) KM rendelet 2. §-a, valamint a

fővárosi helyi közutak kezelésének és üzemeltetésének szakmai szabályairól, továbbá az útépitések, a közterületet érintő közmű-, vasút- és egyéb építések és az útburkolatbontások szabályozásáról szóló 34/2008. (VII. 15.) Főv. Kgy. rendelet alapján, mint operatív kezelői feladatokat ellátó szervezet adtuk ki.

**Forgalomtechnikai kezelői hozzájárulásunk elektronikusan hitelesített. További információk az aláírásképpen szereplő QR-kódon, vagy a <https://www.budapestkozut.hu/-/tajekoztato-az-elektronikus-ugyintezes-bevezeteserol> linken elérhetők.**

Budapest, 2022. április 19.



# 18 év 18 km futóverseny

***2022. május 08.***

***Forgalomkorlátozási terv***

**[www.bbu.hu](http://www.bbu.hu)**

## 18 ÉV 18 KM FUTÓVERSENY

2022. május 08.

# Általános információk

**A verseny rendezője:** NAGY SPORTÁGVÁLASZTÓ, BBU NONPROFIT KFT.  
**Időpont:** 2022. május 08. 10:00  
**Versenyközpont:** Budapest, 5.kerület, Szabadság tér  
**Rajt-cél helyszíne:** Zoltán utca

### Útvonalbiztosítás:

**Igényelt rendőri létszám:** 8 fő (6 biztosítási pontra)

**Rövidítés:** **1R** 1. számú rendőri biztosítási pont

**1V<sup>1</sup>** Az 1. számú biztosítási ponton 1 saját szervező, versenybíró

## A versenyen érintett útszakaszok

Zoltán u. – Nádor u. – Steidl Imre u. – Akadémia u. - Széchenyi Rkp. – Id. Antall József Rkp. – Carl Lutz Rkp. – Szent István Park kerékpárút – Újpesti Rkp. Kerékpárút – Széchenyi Rkp. Kerékpárút – Id. Antall József Rkp. – Kossuth Lajos tér – Garibaldi u. – Nádor u. – Zoltán u. – Szabadság tér

## 18 ÉV 18 KM FUTÓVERSENY

2022. május 08.

### Rendőri biztosítási pontok

Rendőri létszám	Biztosítási pont helye	Biztosítás időtartama	
		-tól	-ig
1R <sup>1</sup>	Pest, Nádor utca – Széchenyi utca kereszteződése	7:00	12:30
2R <sup>2</sup>	Pest, Steindl Imre utca - Akadémia utca sarka, jobbra kanyarodik az Akadémia utcába	9:30	11:30
3R <sup>1</sup>	Pest, Carl Lutz Rakpart (Margit híd észak oldala) – Újpesti Rakpart felhajtó	8:00	12:30
4R <sup>1</sup>	Pest, Carl Lutz Rakpart – Szent István Park lehallató	8:00	12:30
5R <sup>1</sup>	Pest, Carl Lutz Rakpart – Dráva utca – Népfürdő utca kereszteződése	8:00	12:30
6R <sup>1</sup>	Pest, Garibaldi utca - Nádor utca sarka, jobbra kanyarodik a Nádor utcába.	7:00	12:30
2 db	1 db motoros felvezető + 1 db záró motoros		
<b>8 db</b>	<b>ÖSSZESEN</b>		



**18 ÉV 18 KM FUTÓVERSENY****2022. május 08.****Rendezői/versenybírói biztosítási pontok**

Rendőr létszám	Biztosítási pont helye	Biztosítás időtartama	
		-tól	-ig
1V <sup>1</sup>	Pest, Nádor utca - Steindl Imre utca sarka, jobbra kanyarodik a Steindl Imre utcába	9:45	12:00
2V <sup>1</sup>	Pest, Steindl Imre utca - Akadémia utca sarka, jobbra kanyarodik az Akadémia utcába	9:45	11:45
3V <sup>1</sup>	Pest, Akadémia utca – Zoltán u sarka	9:45	11:45
4V <sup>1</sup>	Pest, Zoltán utca – Széchenyi Rakpart kereszteződése	9:45	11:45
5V <sup>1</sup>	Pest, Kossuth Lajos tér – Széchenyi Rakpart sarka	9:45	12:30
6V <sup>1</sup>	Pest, Id. Antall József Rakpart Kossuth téri felhajtó	9:45	11:45
7V <sup>6</sup>	Pest, Id. Antall József Rakpart, Kossuth téri felhajtótól a Markó utcai felhajtóig (A futókat a menet irány szerinti bal oldali forgalmi sávba tereli.)	9:45	11:55
8V <sup>1</sup>	Pest, Carl Lutz Rakpart Jászai Mari téri felhajtó I. (Margit híd dél a felhajtó alja)	9:45	12:00
9V <sup>1</sup>	Pest, Carl Lutz Rakpart (Margit híd észak oldala) – Újpesti Rakpart felhajtó alja	9:45	12:00
10V <sup>4</sup>	Pest, Carl Lutz Rakpart, A Szent István parki lehatótól a fordítóig (A futókat a menet irány szerinti bal oldali forgalmi sávba tereli.)	9:45	12:00
11V <sup>1</sup>	Pest. Carl Lutz Rakpart, a Szent István parki leható alja (A fordító után szemből érkező futókat feltereli a felhajtón)	9:45	12:00
12V <sup>1</sup>	Pest. Carl Lutz Rakpart, a Szent István parki leható. (A felhajtó Szent István parki vége, a futókat a kerékpárútra tereli)	10:00	12:10

## 18 ÉV 18 KM FUTÓVERSENY

2022. május 08.

### Rendezői/versenybírói biztosítási pontok

Rendőri létszám	Biztosítási pont helye	Biztosítás időtartama	
		-tól	-ig
13V <sup>1</sup>	Pest, Carl Lutz Rakpart (Margit híd észak oldala) – Újpesti Rakpart felhajtó (Az Újpesti Rakpart kerékpárújtján északról érkező futókat áttereli a híd alatt a Széchenyi Rakpart felé.)	10:00	12:10
14V <sup>1</sup>	Pest, Carl Lutz Rakpart Jászai Mari téri felhajtó (Margit híd dél, a felhajtó Jászai Mari téri vége, a futókat tereli tovább a kerékpárúton dél felé.)	10:00	12:10
15V <sup>2</sup>	Pest, Széchenyi Rakpart. Ellenőrzik, hogy a futók kizárólag a kerékpárutat és gyalogjárdát használják.)	10:00	12:15
16V <sup>1</sup>	Pest, Széchenyi Rakpart – Markó utca kereszteződése. A futókat letereli a lehajtón az Id. Antall József Rakpartra.	10:00	12:15
17V <sup>1</sup>	Pest, Id. Antall József Rakpart, Markó utcai felhajtón lefelé érkező futókat tereli dél felé a bal oldali forgalmi sávba.	10:00	12:15
18V <sup>1</sup>	Pest, Széchenyi utca – Markó utca sarka	10:00	12:15
19V <sup>4</sup>	Pest, Garibaldi utca – Markó utca sarka (A futók szétválasztása külön a befutó-átfutó folyosóba)	10:00	12:30
20V <sup>4</sup>	Pest, Nádor utca, (A váltózóna felügyelete)	10:00	12:30
21V <sup>1</sup>	Pest, Nádor utca – Zoltán utca sarka. A kifutást, és célba befutást koordinálja	9.45	12:30
<b>ÖSSZESEN</b>	<b>21 biztosítási pont</b>		

## 18 ÉV 18 KM FUTÓVERSENY

2022. május 08.

Az Id. Antall József Rakpart és a Carl Lutz Rakpart 8:00 – 12:30 óráig teljes útvonalzárás

### Lezárási pontok:

1. Carl Lutz Rakpart – Jászai Mari téri le-és felhajtók (Margit híd északi oldalán)
2. Carl Lutz Rakpart – Szent István parki le-és felhajtó
3. Carl Lutz Rakpart északi fel-és lehajtó (Népfürdő u utca – Dráva utca kereszteződés)

A rakpart kiürítése: 8:00-tól

### Továbbá az alábbi útvonalszakaszok teljes zárása

SSZ	Utca megnevezése	Utcaszakasz	Terület (m2)	Időszak
1.	Zoltán utca	Szabadság tér és a Nádor utca közötti szakaszon	300	7:00 – 12:30
2.	Nádor utca	Garibaldi utca – Steidl Imre utca közti szakasz	840	7:00 – 12:00
3.	Steindl Imre utca	Nádor utca és az Akadémia utca közötti szakaszon	450	9:45 – 12:00
4.	Akadémia utca	Steindl Imre utca és a Zoltán utca közötti szakaszon	240	9:45 – 12:00
5.	Zoltán utca	Akadémia utca és a Széchenyi rakpart közötti szakaszon	210	9:45 – 12:00
6.	Széchenyi rakpart	Zoltán utca és a Kossuth tér közötti szakaszon	240	9:45 – 12:30
7.	Garibaldi utca	Kossuth tér és a Nádor utca közötti szakaszon	450	7:00 – 12:30

# 18 év 18 km futóverseny

**Rajt – Cél**  
Szabadság tér

**Időpont:** 2022. máj. 08.

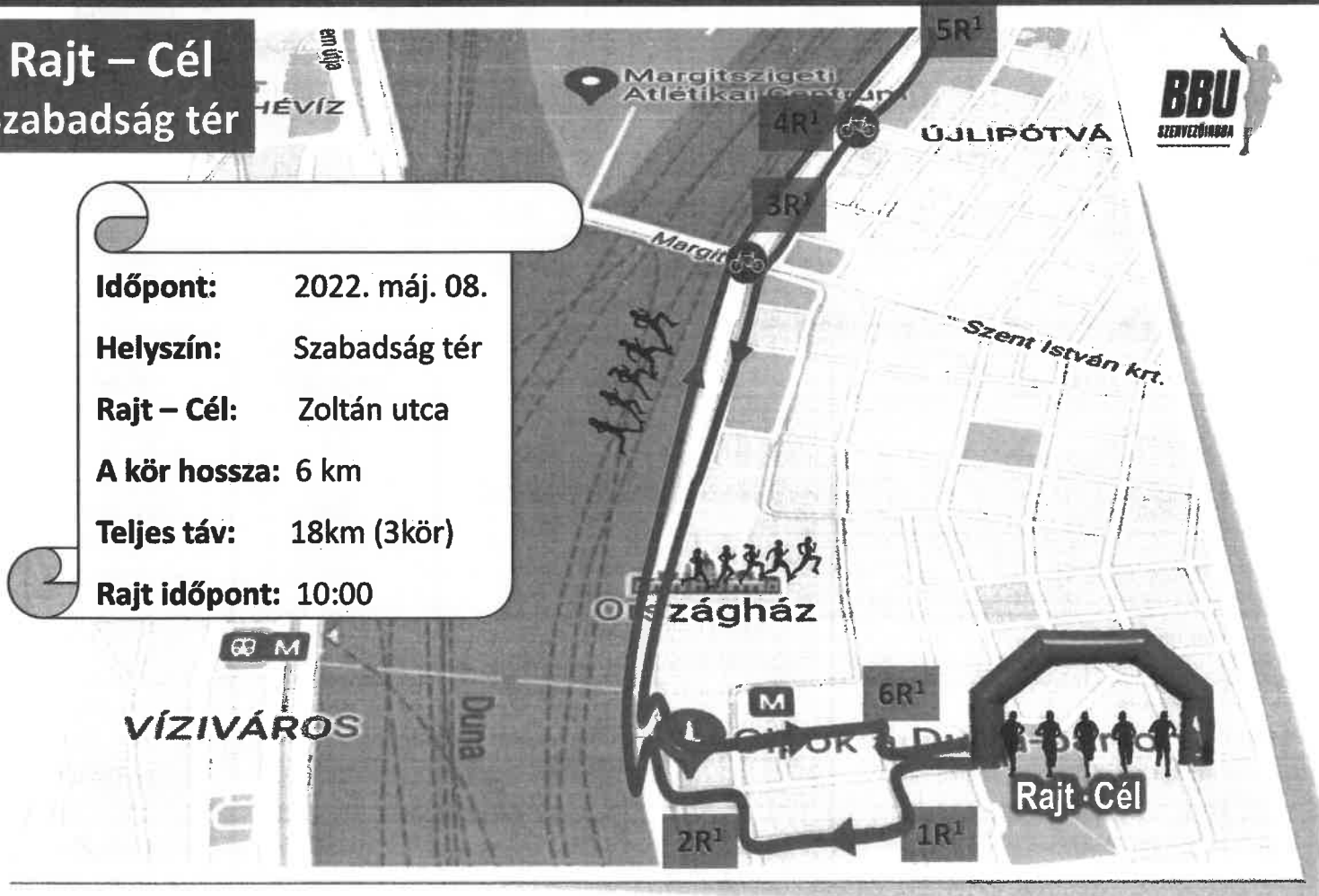
**Helyszín:** Szabadság tér

**Rajt – Cél:** Zoltán utca

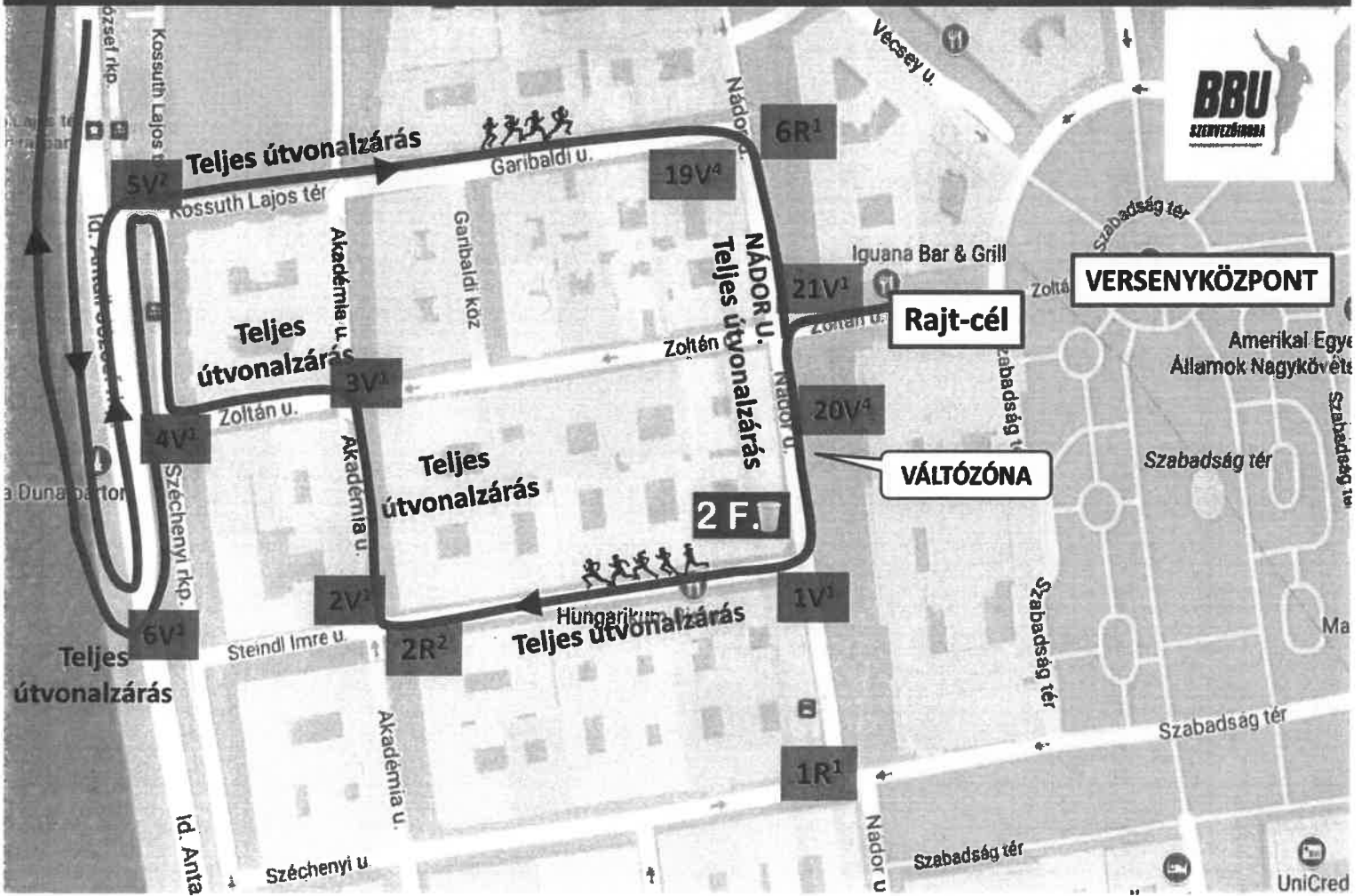
**A kör hossza:** 6 km

**Teljes táv:** 18km (3kör)

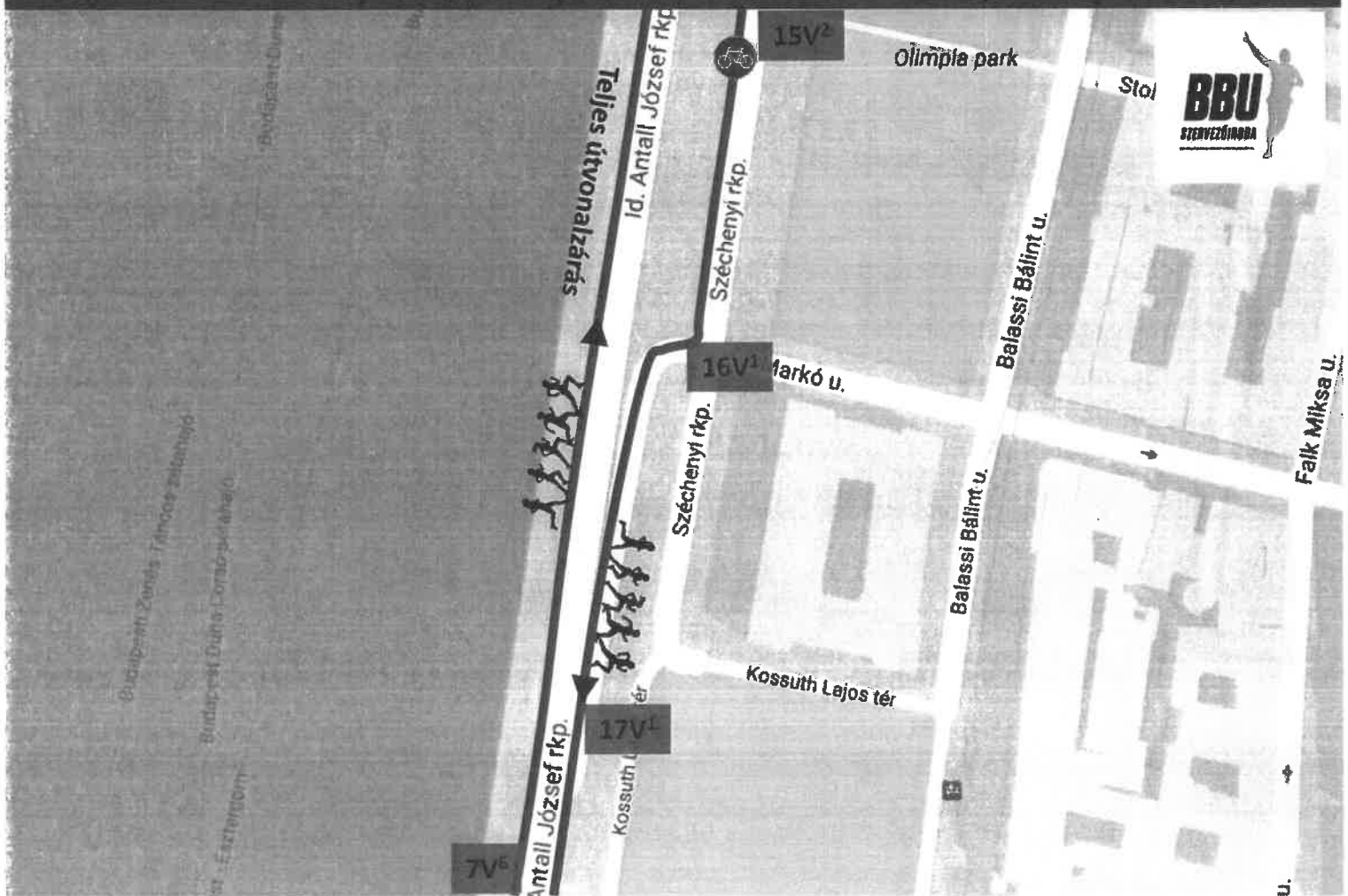
**Rajt időpont:** 10:00



# 18 év 18 km futóverseny -1,7-



# 18 év 18 km futóverseny -2,6-



# 18 év 18 km futóverseny -3,5-

