



1000124458782

Hesse Trade Kft.

1044 Budapest Óradna u. 4. 1. em.

Ügyintéző: **Legoza László**telefon: **+36 1 999-9234**email: **LegozaL@budapest.hu**ikt. szám: **FPH058 /24 - 4 /2022**hiv. szám: **-**tárgy: **Közterület-használati hozzájárulás
205HSZE220044****TÉRTIVEVÉNY****HATÁROZAT****Hesse Trade Kft. (továbbiakban: Használó)**

Címe: 1044 Budapest Óradna u. 4. 1. em.

Cégjegyzékszám: 01-09-175737

Adószám: 24655855-7-41

Bankszámla száma:

Kapcsolattartó:

tel:

2021. december 21. napján benyújtott közterület-használati kérelme alapján indult önkormányzati hatósági ügyben eljárva a Tulajdonosi Bizottság a következő közterület-használatot

Közterület helye:

- I. ker. Clark Ádám tér (hrsz:14398) épület falán
- I. ker. Krisztina körút (hrsz:7174) 65. számmal szemben oszlopon
- III. ker. Bécsi út (hrsz:14772/2) Nagyszombat utcánál oszlopon
- III. ker. Flórián tér Vörösvári útnál oszlopon
- V. ker. Széchenyi tér rakpart lehajtónál, oszlopon
- VII. ker. Thököly út (hrsz:32955/1) Dózsa György út sarkánál, falon
- VII. ker. Damjanich utca (hrsz:33471) Rottenbiller u. sarkánál, falon
- XV. ker. Rákos út (hrsz:86235) 137. szám előtt, falon
- XV. ker. Fő út (hrsz:90034) 2. szám előtt, falon
- XVIII. ker. Gyömrői út (hrsz:154417/1) 89. szám előtt, falon
- XVIII. ker. Üllői út (hrsz:149555) Ráday Gedeon utcánál, oszlopon
- XVIII. ker. Üllői út (hrsz:145975) 696. számmal szemben, oszlopon
- XIX. ker. Ady Endre út (hrsz:161310) Hungária u. sarkánál, oszlopon
- XXII. ker. Nagytétényi út (hrsz:232517) 286. szám előtt, falon
- XXIII. ker. Grassalkovich út (hrsz:184874) 167. számnál HÉV peron mellett, oszlopon
- XVIII. ker. Gyömrői út (hrsz:154415) 216. szám előtt, oszlopon

Használat nagysága: helyszínenként 1 db**Használat időtartama: 2022. február 1- 2022. december 31.****Használat célja: reklám nélküli köztéri óra**

engedélyezi az alábbi feltételekkel:

1. Használó kizárólag a jóváhagyott, jelen határozat elválaszthatatlan részét képező mellékelt helyszínrajzon megjelölt helyen, jelen határozatban rögzített nagyságú közterületen és időtartamban jogosult a jelen határozatban meghatározott tevékenység folytatására.

2. A kérelmet a benne foglalt 2022. január 1 – 2022. január 31. közötti időszak tekintetében elutasítja, a közterület használatához ezen időszak tekintetében nem járul hozzá, továbbá megállapítja az ezen időszak alatt megvalósult közterület-használat jogellenességét.

3. Használó köteles 176.000,- Ft, azaz százhetvenhatezer forint közterület-használati díjat megfizetni az alábbiak szerint:

Tétel	Közterület	Pontos hely	Cél	Használat ideje	Mennyiség
1.	I. ker. Clark Ádám tér (hrsz:14398)	épület falán	köztéri óra reklám nélkül	2022. február 1 – 2022. december 31.	1db
2.	I. ker. Krisztina körút (hrsz:7174)	65. számmal szemben oszlopon	köztéri óra reklám nélkül	2022. február 1 – 2022. december 31.	1db
3.	III. ker. Bécsi út (hrsz:14772/2)	Nagyszombat utcánál oszlopon	köztéri óra reklám nélkül	2022. február 1 – 2022. december 31.	1db
4.	III. ker. Flórián tér	Vörösvári útnál oszlopon	köztéri óra reklám nélkül	2022. február 1 – 2022. december 31.	1db
5.	V. ker. Széchenyi tér	rakpart lehajtónál, oszlopon	köztéri óra reklám nélkül	2022. február 1 – 2022. december 31.	1db
6.	VII. ker. Thököly út (hrsz:32955/1)	Dózsa György út sarkánál, falon	köztéri óra reklám nélkül	2022. február 1 – 2022. december 31.	1db
7.	VII. ker. Damjanich utca (hrsz:33471)	Rottenbiller u. sarkánál, falon	köztéri óra reklám nélkül	2022. február 1 – 2022. december 31.	1db
	XV. ker. Rákos út (hrsz:86235)	137. szám előtt, falon	köztéri óra reklám nélkül	2022. február 1 – 2022. december 31.	1db
9.	XV. ker. Fő út (hrsz:90034)	2. szám előtt, falon	köztéri óra reklám nélkül	2022. február 1 – 2022. december 31.	1db
10.	XVIII. ker. Gyömrői út (hrsz:154417/1)	89. szám előtt, falon	köztéri óra reklám nélkül	2022. február 1 – 2022. december 31.	1db
11.	XVIII. ker. Üllői út (hrsz:149555)	Ráday Gedeon utcánál, oszlopon	köztéri óra reklám nélkül	2022. február 1 – 2022. december 31.	1db
12.	XVIII. ker. Üllői út (hrsz:145975)	696. számmal szemben, oszlopon	köztéri óra reklám nélkül	2022. február 1 – 2022. december 31.	1db
13.	XIX. ker. Ady Endre út (hrsz:161310)	Hungária u. sarkánál, oszlopon	köztéri óra reklám nélkül	2022. február 1 – 2022. december 31.	1db
14.	XXII. ker. Nagytétényi út (hrsz:232517)	286. szám előtt, falon	köztéri óra reklám nélkül	2022. február 1 – 2022. december 31.	1db
15.	XXIII. ker. Grassalkovich út (hrsz:184874)	167. számnál HÉV peron mellett, oszlopon	köztéri óra reklám nélkül	2022. február 1 – 2022. december 31.	1db
16.	XVIII. ker. Gyömrői út (hrsz:154415)	216. szám előtt, oszlopon	köztéri óra reklám nélkül	2022. február 1 – 2022. december 31.	1db

Tétel	Díjtétel	Megjegyzés, díjmegállapítás jogcíme	Fizetendő
1.	1000 Ft	Mindenkor hatályos díjtáblázat szerint egyedi díjjal	11.000,-Ft
2.	1000 Ft	Mindenkor hatályos díjtáblázat szerint egyedi díjjal	11.000,-Ft
3.	1000 Ft	Mindenkor hatályos díjtáblázat szerint egyedi díjjal	11.000,-Ft
4.	1000 Ft	Mindenkor hatályos díjtáblázat szerint egyedi díjjal	11.000,-Ft
5.	1000 Ft	Mindenkor hatályos díjtáblázat szerint egyedi díjjal	11.000,-Ft

6.	1000 Ft	Mindenkor hatályos díjtáblázat szerint egyedi díjjal	11.000,-Ft
7.	1000 Ft	Mindenkor hatályos díjtáblázat szerint egyedi díjjal	11.000,-Ft
8.	1000 Ft	Mindenkor hatályos díjtáblázat szerint egyedi díjjal	11.000,-Ft
9.	1000 Ft	Mindenkor hatályos díjtáblázat szerint egyedi díjjal	11.000,-Ft
10.	1000 Ft	Mindenkor hatályos díjtáblázat szerint egyedi díjjal	11.000,-Ft
11.	1000 Ft	Mindenkor hatályos díjtáblázat szerint egyedi díjjal	11.000,-Ft
12.	1000 Ft	Mindenkor hatályos díjtáblázat szerint egyedi díjjal	11.000,-Ft
13.	1000 Ft	Mindenkor hatályos díjtáblázat szerint egyedi díjjal	11.000,-Ft
14.	1000 Ft	Mindenkor hatályos díjtáblázat szerint egyedi díjjal	11.000,-Ft
15.	1000 Ft	Mindenkor hatályos díjtáblázat szerint egyedi díjjal	11.000,-Ft
16.	1000 Ft	Mindenkor hatályos díjtáblázat szerint egyedi díjjal	11.000,-Ft

A jogellenes közterület-használatra tekintettel 2022. január 1. napjától – 2022. január 31. napjáig terjedő időszakra vonatkozóan 16.000,- Ft, azaz tizenhatezer forint közterület-használati díjat köteles Használó megfizetni az alábbiak szerint:

Tétel	Közterület	Pontos hely	Cél	Használat ideje	Mennyiség
17.	I. ker. Clark Ádám tér (hrsz:14398)	épület falán	köztéri óra reklám nélkül	2022. január 1 – 2022. január 31.	1db
18.	I. ker. Krisztina körút (hrsz:7174)	65. számmal szemben oszlopon	köztéri óra reklám nélkül	2022. január 1 – 2022. január 31.	1db
19.	III. ker. Bécsi út (hrsz:14772/2)	Nagyszombat utcánál oszlopon	köztéri óra reklám nélkül	2022. január 1 – 2022. január 31.	1db
20.	III. ker. Flórián tér	Vörösvári útnál oszlopon	köztéri óra reklám nélkül	2022. január 1 – 2022. január 31.	1db
21.	V. ker. Széchenyi tér	rakpart lehajtónál, oszlopon	köztéri óra reklám nélkül	2022. január 1 – 2022. január 31.	1db
22.	VII. ker. Thököly út (hrsz:32955/1)	Dózsa György út sarkánál, falon	köztéri óra reklám nélkül	2022. január 1 – 2022. január 31.	1db
23.	VII. ker. Damjanich utca (hrsz:33471)	Rottenbiller u. sarkánál, falon	köztéri óra reklám nélkül	2022. január 1 – 2022. január 31.	1db
24.	XV. ker. Rákos út (hrsz:86235)	137. szám előtt, falon	köztéri óra reklám nélkül	2022. január 1 – 2022. január 31.	1db
25.	XV. ker. Fő út (hrsz:90034)	2. szám előtt, falon	köztéri óra reklám nélkül	2022. január 1 – 2022. január 31.	1db
26.	XVIII. ker. Gyömrői út (hrsz:154417/1)	89. szám előtt, falon	köztéri óra reklám nélkül	2022. január 1 – 2022. január 31.	1db
27.	XVIII. ker. Üllői út (hrsz:149555)	Ráday Gedeon utcánál, oszlopon	köztéri óra reklám nélkül	2022. január 1 – 2022. január 31.	1db
28.	XVIII. ker. Üllői út (hrsz:145975)	696. számmal szemben, oszlopon	köztéri óra reklám nélkül	2022. január 1 – 2022. január 31.	1db
29.	XIX. ker. Ady Endre út (hrsz:161310)	Hungária u. sarkánál, oszlopon	köztéri óra reklám nélkül	2022. január 1 – 2022. január 31.	1db
30.	XXII. ker. Nagytétényi út (hrsz:232517)	286. szám előtt, falon	köztéri óra reklám nélkül	2022. január 1 – 2022. január 31.	1db
31.	XXIII. ker. Grassalkovich út (hrsz:184874)	167. számnál HEV peron mellett, oszlopon	köztéri óra reklám nélkül	2022. január 1 – 2022. január 31.	1db
32.	XVIII. ker. Gyömrői út (hrsz:154415)	216. szám előtt, oszlopon	köztéri óra reklám nélkül	2022. január 1 – 2022. január 31.	1db

Tétel	Díjtétel	Megjegyzés, díjmegállapítás jogcíme	Fizetendő
17.	1000 Ft	Mindenkor hatályos díjtáblázat szerint egyedi díjjal	11.000,-Ft

18.	1000 Ft	Mindenkor hatályos díjtáblázat szerint egyedi díjjal	11.000,-Ft
19.	1000 Ft	Mindenkor hatályos díjtáblázat szerint egyedi díjjal	11.000,-Ft
20.	1000 Ft	Mindenkor hatályos díjtáblázat szerint egyedi díjjal	11.000,-Ft
21.	1000 Ft	Mindenkor hatályos díjtáblázat szerint egyedi díjjal	11.000,-Ft
22.	1000 Ft	Mindenkor hatályos díjtáblázat szerint egyedi díjjal	11.000,-Ft
23.	1000 Ft	Mindenkor hatályos díjtáblázat szerint egyedi díjjal	11.000,-Ft
24.	1000 Ft	Mindenkor hatályos díjtáblázat szerint egyedi díjjal	11.000,-Ft
25.	1000 Ft	Mindenkor hatályos díjtáblázat szerint egyedi díjjal	11.000,-Ft
26.	1000 Ft	Mindenkor hatályos díjtáblázat szerint egyedi díjjal	11.000,-Ft
27.	1000 Ft	Mindenkor hatályos díjtáblázat szerint egyedi díjjal	11.000,-Ft
28.	1000 Ft	Mindenkor hatályos díjtáblázat szerint egyedi díjjal	11.000,-Ft
29.	1000 Ft	Mindenkor hatályos díjtáblázat szerint egyedi díjjal	11.000,-Ft
30.	1000 Ft	Mindenkor hatályos díjtáblázat szerint egyedi díjjal	11.000,-Ft
31.	1000 Ft	Mindenkor hatályos díjtáblázat szerint egyedi díjjal	11.000,-Ft
32.	1000 Ft	Mindenkor hatályos díjtáblázat szerint egyedi díjjal	11.000,-Ft

Az FKR. 23. § (6) bek. szerint a rendeletben meghatározott díjak évente a tárgyévet megelőző évre a Központi Statisztikai Hivatal által közzétett éves fogyasztói árindex mértékével, a tárgyév február 1. napjával emelkednek. Ennek értelmében Használó 2022. 02. 01. napjától a fogyasztói árindex mértékével megemelt díjat köteles megfizetni. Az ebből adódó díjkülönbözetet Használó a megküldött számla alapján, az abban rögzített fizetési határidőre köteles teljesíteni.

A jogellenes valamint az engedélyezett időszakra szóló közterület-használati díjat, **192.000,- Ft**-ot a határozat véglegessé válásától számított 8 napon belül átutalással vagy csekken egyösszegben kell megfizetni a Budapest Főváros Önkormányzata 11784009-15490012-11570002 számú Közterület-használati díj számlájára. Amennyiben Használó pénzforgalmi számlanyitásra kötelezett adózó a fizetési kötelezettségét belföldi pénzforgalmi számlájáról történő átutalással köteles teljesíteni, amennyiben számlanyitásra nem kötelezett természetes személy, a teljesítés készpénzáttalalási megbízással is történhet.

Használó késedelmi pótlékot köteles fizetni, ha közterület-használati díjfizetési kötelezettségének határidőben nem tesz eleget. Ha a kötelezett pénzfizetési kötelezettségének határidőben nem tesz eleget, illetve az állam által előlegezett költség után a megelőlegezés időtartamára a jogosultnak a törvényes kamatnak megfelelő mértékű késedelmi pótlékot fizet. A késedelmi pótlékot a teljesítési határidő utolsó napját követő naptól a teljesítés napjáig terjedő időszakra, részleges teljesítés esetén a hátraléokra kell felszámítani.

Továbbá intézkedem az eljárás lefolytatásáért megfizetett 3.000,- Ft, azaz háromezer forint eljárási illetékösszeg ügyfél részére történő visszatérítése iránt.

Használó a közterület használati díjat a közterület tényleges használatára, illetve a közterületen elhelyezett létesítmény tényleges üzemeltetésére tekintet nélkül köteles megfizetni.

A közterület csak jelen határozatban megjelölt célra és feltételekkel, kizárólag a vonatkozó jogszabályi rendelkezések betartásával vehető igénybe!

Jelen határozat szerinti használati jogosultság annak lejártá előtt megszűnik, ha a területre a Fővárosi Önkormányzatnak üzemzavar elhárítása miatt, illetve fontos közérdekből szüksége van, valamint az Fkr. 20. § (1) bekezdésében meghatározott egyéb esetekben. Ebben az esetben jelen hozzájárulás megszűnése miatt Használó a Fővárosi Önkormányzattal szemben semmiféle kártérítési igényt nem érvényesíthet, viszont az általa előre kifizetett közterület-használati díj hátralévő hányadát a Fővárosi Önkormányzat visszatéríti.

Amennyiben Használó jelen határozatban foglaltakat nem tartja be, illetve, ha a Használó vagy a közterület-használatban közreműködő bármely - a Használóval közvetlen vagy közvetett módon jogviszonyban álló harmadik fél - szervezet a jelen hozzájárulás megadását követően beállott körülmény folytán már nem minősül átlátható szervezetnek, a közterület-használati hozzájárulást tartalmazó határozat hatályát veszíti.

Használó jelen határozat eredeti példányát, illetve annak hiteles másolatát köteles a helyszínen magánál tartani és az ellenőrzésre jogosult személyek felhívására bemutatni.

Használó a közterületen e határozat keretében márkareklámot, hirdető-berendezést, reklámhordozót nem helyezhet el, továbbá ezeket a területeket ilyen célra másnak nem engedheti át.

Használó köteles a használat céljára engedélyezett területet és annak környezetét folyamatosan tisztán, balesetmentesen, rendezett állapotban tartani, az állagmegóvási és karbantartási munkákat elvégezni. Használó köteles az elhelyezett építményét, épületét, pavilonját, berendezését, eszközét folyamatosan tisztán és karbantartani, esetleges rongálódásokat, szennyezéseket (pl. graffiti) eltávolítani.

Amennyiben a közterület-használata települési szilárd hulladék képződésével jár, akkor Használó a települési szilárd hulladékkal kapcsolatos közszolgáltatást igénybe fogja venni.

Használó köteles a tűzcsapok megközelíthetőségét biztosítani.

Használó tevékenysége gyakorlása során köteles a környezetvédelmi, zajvédelmi, közegészségügyi, valamint munka- és balesetvédelmi előírásokat betartani.

Az Fkr. 21. §-a alapján a Fővárosi Önkormányzat fontos közérdekből a közterület használatának szünetelését rendelheti el, amely esetben a közterület-használat szünetelésének idejére a már befizetett közterület-használati díj időarányos része visszafizetésre kerül Használó részére. A Fővárosi Önkormányzat vagy 100%-os tulajdonában álló gazdasági társasága vagy intézménye vagy költségvetési szerve által szervezett rendezvények megtartása fontos közérdek, ezért a közterület használatát a Használó köteles szüneteltetni arra az időszakra. Erről legkevesebb öt nappal a szünetelés bekövetkezése előtt a Fővárosi Önkormányzat tájékoztatja a Használót.

Használó jogosult írásban bejelenteni a Fővárosi Önkormányzatnak, hogy a közterület használatával - érdekkörében felmerült méltányolható okból - felhagy.

Az Fkr. 20. §-ában meghatározott esetekben a közterület-használati hozzájárulás megszűnik.

Az Fkr. 22. § (1) bekezdésében foglaltak értelmében, amennyiben a közterület-használat megszűnik vagy szünetel, Használó köteles a közterület eredeti állapotát – beleértve annak tisztaságát is – kártalanítási igény nélkül haladéktalanul helyreállítani.

Használó köteles a Fővárosi Önkormányzat felé jelen határozatban szereplő bármely adatában (pl. levelezési cím) történő változás 15 napon belüli írásbeli bejelentésére.

A döntés ellen a közléstől számított 15 napon belül Budapest Főváros Önkormányzata Közgyűléséhez címzett, de a Fővárosi Közgyűlés Tulajdonosi Bizottságának benyújtandó fellebbezést lehet előterjeszteni.

Az illetékbélyeggel ellátott fellebbezést személyesen Budapest Főváros Főpolgármesteri Hivatal Ügyfélszolgálati Irodájánál (Budapest 1052, Bárczy I. utca 1-3.), postai úton a 1840 Budapest postacímre (Főpolgármesteri Hivatal Vagyongazdálkodási Főosztály) vagy elektronikus úton az illeték Fővárosi Önkormányzat 11784009-15490012-11590000 számú Közterületi eljárási illeték számlájára történő megfizetését igazoló bizonylattal az ugyfelszolgalat@budapest.hu címre kell benyújtani.

A fellebbezés illetéke a fellebbezéssel érintett vagy vitatott összeg minden megkezdett 10 000 forintja után 400 forint, de legalább 5000 forint, legfeljebb 500 000 forint. Ha a fellebbezés tárgyának értéke pénzben nem állapítható meg, a fellebbezés illetéke 5000 forint.

Fellebbezni csak a megtámadott döntésre vonatkozóan, tartalmilag azzal közvetlenül összefüggő okból, illetve csak a döntésből közvetlenül adódó jog- vagy érdeksérelemre hivatkozva lehet.

A fellebbezést indokolni kell. A fellebbezésben csak olyan új tényre lehet hivatkozni, amelyről az elsőfokú eljárásban az ügyfélnek nem volt tudomása, vagy arra önhibáján kívül eső ok miatt nem hivatkozott.

A fellebbezésre jogosult a fellebbezési határidőn belül a fellebbezési jogáról lemondhat. A fellebbezési jogról történő lemondás nem vonható vissza, arra egyebekben a kérelemre vonatkozó szabályok az irányadók.

A fellebbezés elbírálása a Fővárosi Közgyűlés hatáskörébe tartozik. A fellebbezésnek a határozat véglegessé válására és végrehajtására halasztó hatálya van. A hatóság döntésének véglegessége a döntés közlésével áll be. Ha az adott ügytípusban törvény megengedi a fellebbezést, a hatóság döntése véglegessé válik, ha

a) ellene nem fellebbeztek, és a fellebbezési határidő letelt,

b) a fellebbezésről lemondtak vagy a fellebbezést visszavonták, vagy

c) a másodfokú hatóság az elsőfokú hatóság döntését helybenhagyta, a másodfokú döntés közlésével.

Jelen közigazgatási hatósági eljárás az illetékekről szóló 1990. évi XCIII. törvény 28. § (1) bekezdése alapján illetékmentes.

INDOKOLÁS

Ügyfél 2021. december 21. napján Budapest több közterületét érintően, 16 helyszínrre, köztéri órák fennmaradása céljából 2022.01.01.-2022.12.31. terjedő időszakra közterület-használati hozzájárulás kiadását kérte. Tekintettel arra, hogy a közterület kérelemben megjelölt használatának akadálya nincs, a Tulajdonosi Bizottság a rendelkező részben foglaltak szerint határozott.

A közterületek rendeltetéstől eltérő használatának szabályait Budapest Főváros Önkormányzata Közgyűlésének 3/2013. (III.8.) önkormányzati rendelete a Fővárosi Önkormányzat tulajdonában álló közterületek használatáról (a továbbiakban: Fkr.) szabályozza.

Az illetéktörvény 2021. január 1. napjával hatályba lépett módosításával a közterület-használattal kapcsolatos közigazgatási hatósági eljárás az illetékekről szóló 1990. évi XCIII. törvény 28. § (1) bekezdése alapján illetékmentessé vált, ezért intézkedem a megfizetett 3.000 Ft, azaz háromezer forint illeték visszatérítése iránt.

Tekintettel arra, hogy az eljárásra irányadó ügyintézési határidő 60 nap volt, a hatóság teljes eljárás keretében hozta meg döntését.

Az Fkr. 5. § (2) bekezdés 7. pontja alapján közterület-használati hozzájárulás szükséges 7. utcabútor, figyelmeztető és tájékoztató tábla, köztéri óra, kivetítő- és videofal-berendezés elhelyezéséhez, fennmaradásához;

1. Az Fkr. által előírt mellékleteket kérelmező 2022. január 3. napjáig a hiánypótlási felhívásban foglaltaknak megfelelően csatolta, a kérelem formai és egyéb tartalmi szempontból megfelelt az Fkr.-ben írt követelményeknek, a kérelem hiánytalan. A rendelkezésre álló adatok, dokumentumok, nyilatkozatok alapján a tényállás tisztázott.

2. Az Fkr. 27. § (1) bekezdés szerint *„jogellenesen használja a közterületet az, aki a rendelet előírásait megszegve közterület-használati hozzájárulás nélkül, vagy a meglévő közterület-használati hozzájárulásától eltérő módon (így különösen a hozzájárulásban rögzített céltól vagy tevékenységtől eltérő más tevékenység kifejtésére, vagy a hozzájárulásban meghatározott mértéket meghaladó területen) használja a közterületet.”*

Az Fkr. 5. § (1a) bekezdés és 27. § (1) bekezdés szerint a közterületet csak közterület-használati hozzájárulás alapján lehet használni, hozzájárulás visszamenőleges hatállyal nem adható, mivel a megvalósult, hozzájárulás nélküli használat jogellenes használatnak minősül, amire az Fkr. jogellenes közterület-használatra megállapított szabályait kell alkalmazni.

Az Fkr. 27. § (1a) bekezdés szerint a jogellenes közterület-használó köteles a jogellenes közterület-használatának céljára, időtartamára, helyére, módjára és mértékére tekintettel a 23. § (1) és (3) bekezdése szerint megállapított közterület-használati díjat megfizetni. A megvalósult használatra tekintettel a hatóság a 27. § (1a) bekezdése alapján a közterület-használati díj 100 %-ának megfizetésére kötelezi a kérelmezőt.

Fentiekre tekintettel a kérelmet részben el kellett utasítani, valamint ezen időszak tekintetében a jogellenes közterület-használatot megállapítani és erre vonatkozó közterület-használati díjfizetési kötelezettségről döntést hozni.

3. A fizetendő közterület-használati díjat a döntésre jogosult egyedi döntéssel állapítja meg az Fkr. 2. mellékletében meghatározott közterület-használati díjtételek alapján a 23. § (6)-(9) bekezdésében, valamint a 24. §-ban foglaltak szerint. A 25. § (5) bekezdés alapján a közterület-használati díjak évi, havi napi vagy idénydíjak.

A közterületek használatáért 1000,- Ft/db/hó díj került megállapításra.

A közterület-használat időtartama alatt a mindenkor hatályos díjakat kell megfizetni.

A díj mértékének megállapítása az Fkr. 2. számú mellékletének 7. pontja alapján történt.

A hatóság az általános közigazgatási rendtartásról szóló 2016. évi CL. törvény (továbbiakban: Ákr.) 89. §-ban

foglalt közlési kötelezettségét közhírré tétel útján teljesíti.

Határozatát a hivatkozott jogszabályhelyek alapján hozta meg.

Döntése az Ákr. a 80. § (1) bekezdésén és a 81. § (1) bekezdésén alapul.

A jogorvoslat lehetőségét az Ákr. 114. § és 116. § alapján biztosította.

A jogellenes közterület-használat jogkövetkezményeiről az Fkr. 27. § (1) bekezdésén és 27/A. § alapján adott tájékoztatást.

Az eljárási költség viseléséről az Ákr. 81. § (1) bekezdése alapján adott tájékoztatást.

Tájékoztatás

A hatóság tájékoztatja, hogy Budapest Főváros Önkormányzata Közgyűlésének 3/2013. (III.8.) önkormányzati rendelete a Fővárosi Önkormányzat tulajdonában álló közterületek használatáról (a továbbiakban: Fkr.) 27. § (1) bekezdés szerint jogellenesen használja a közterületet az, aki a rendelet előírásait megszegve közterület-használati hozzájárulás nélkül, vagy a meglévő közterület-használati hozzájárulásától eltérő módon (így különösen a hozzájárulásban rögzített céltól vagy tevékenységtől eltérő más tevékenység kifejtésére, vagy a hozzájárulásban meghatározott mértéket meghaladó területen) használja a közterületet. A jogellenes közterület-használó a közterület-használat ellenőrzésére jogosult szerv vagy személy felszólítására köteles a használatot haladéktalanul megszüntetni és a közterület eredeti állapotát saját költségén, bármiféle kártérítési, kártalanítási vagy egyéb igény nélkül azonnal helyreállítani.

Az Fkr. 27/A. § (1) bekezdés alapján aki a rendeletben előírt kötelezettségeket elmulasztva a közterület közterület-használati hozzájárulás nélkül, vagy meglévő közterület-használati hozzájárulásától eltérő módon használja, közigazgatási szabályszegést követ el és vele szemben - ha cselekménye egyébként más jogszabályban meghatározott jogsértést nem valósít meg - közigazgatási bírság szabható ki a (2)-(6) bekezdésben foglaltak szerint.

A (2) bekezdés alapján a kiszabható közigazgatási bírság mértéke természetes személyek esetén legfeljebb kétszázezer forint, jogi személyek és jogi személyiséggel nem rendelkező szervezetek esetében pedig legfeljebb kétmillió forint lehet.

Jelen határozatban foglalt hozzájárulás kizárólagosan Használó részére szól. Használónak lehetősége van a közterület-használatához közreműködőket igénybe venni, de a közterület-használat joga tovább nem ruházható, az más személy részére nem engedhető át a Fővárosi Önkormányzat hozzájárulása nélkül még bérleti, üzemeltetési formában sem.

A jelen határozatban foglalt hozzájárulás nem mentesít a tevékenységre vonatkozó egyéb, más jogszabályok által előírt egyéb kötelezettségek betartása alól!

A közterület-használat során Használó köteles az Fkr. előírásainak megfelelően eljárni.

Közút vagy zöldfelület használatával járó közterület-használat esetén a Használó az átadás-átvételnél köteles felelősen eljárni, annak során Használó nevében csak teljes körűen nyilatkozattétel és kötelezettségvállalás jogával rendelkező személy járhat el. Az átadás-átvétel eljárásán közterület-felügyelő is részt vehet.

Közút használatával járó, rendeltetéstől eltérő tervezett közterület-használat esetén a Budapest Közút Zrt. TKM digitális adatbázis rendszer elérése koordinációs ügyekben a tkm.budapest@bkk-kozut.hu e-mail címen vagy 30/677-9676 mobilon lehetséges.

A közterület használatára vonatkozó hozzájárulás megszűnése következményeként a közterület-használatot a hozzájárulás visszavonásának közlését követően Használónak haladéktalanul meg kell szüntetnie. Amennyiben ennek Használó nem tette eleget, akkor a Fővárosi Önkormányzat a követelését soron kívül fogja végrehajtani.

Amennyiben Használó a közterületet a határozat lejártá után is tovább kívánja használni, a lejárt elölt megfelelő időben újra kérelmet kell benyújtania. A kérelem benyújtása önmagában a közterület használatára nem jogosít!

Pavilonok esetén Használó köteles a hosszabbítási kérelemhez mellékelni a területileg illetékes kerületi önkormányzat írásbeli véleményét.

A közterület-használattal járó járulékos költségek (energiadíj, vízdíj, stb.) viselése, illetve megfizetése a Használó kötelezettsége.

Jelen határozat hiteles másolatának tekinthető a közjegyző által, vagy a Vagyongazdálkodási Főosztály főosztályvezetője, vagy a Közterület-használati Osztály osztályvezetője által aláírt és lebélyegzett hitelesített másolati példány.

2021. február 8-án hatályba lépett 27/2021. (I. 29.) kormányrendelet 1. § szerint a Kormány Magyarország egész területére veszélyhelyzetet hirdetett ki. A Kormány 307/2021. (VI.5.) kormányrendeletével a katasztrófavédelemlről és a hozzá kapcsolódó egyes törvények módosításáról szóló 2011. évi CXXVIII. törvény 46. § (4) bekezdésétől eltérően a települési önkormányzat képviselő-testülete, a fővárosi, megyei közgyűlés, illetve ezek bizottsága feladat- és hatáskörét maga gyakorolja 2021. június 15. napjától.

Hatásköröm a Fővárosi Önkormányzat Szervezeti és Működési Szabályzatáról szóló 1/2020. (II. 5.) Főv. Kgy. rendelet 1. melléklet 1.2. pontján, illetékességem az Ákr. 16. § (1) bekezdés b) pontjának rendelkezésein alapul.

A hatáskör gyakorlója a Tulajdonosi Bizottság, Budapest Főváros Önkormányzata Főpolgármesterének a főpolgármester hatáskörébe tartozó egyes ügyekben a kiadmányozás rendjéről szóló 27/2020. (XI. 5.) utasításának 4. § (3) bekezdés b) pontja alapján kiadmányozza Kerpel-Fronius Gábor főpolgármester-helyettes.

Kelt: Budapest, a minősített elektronikus aláírásba foglalt időbélyegző szerinti időpontban.

P.H.



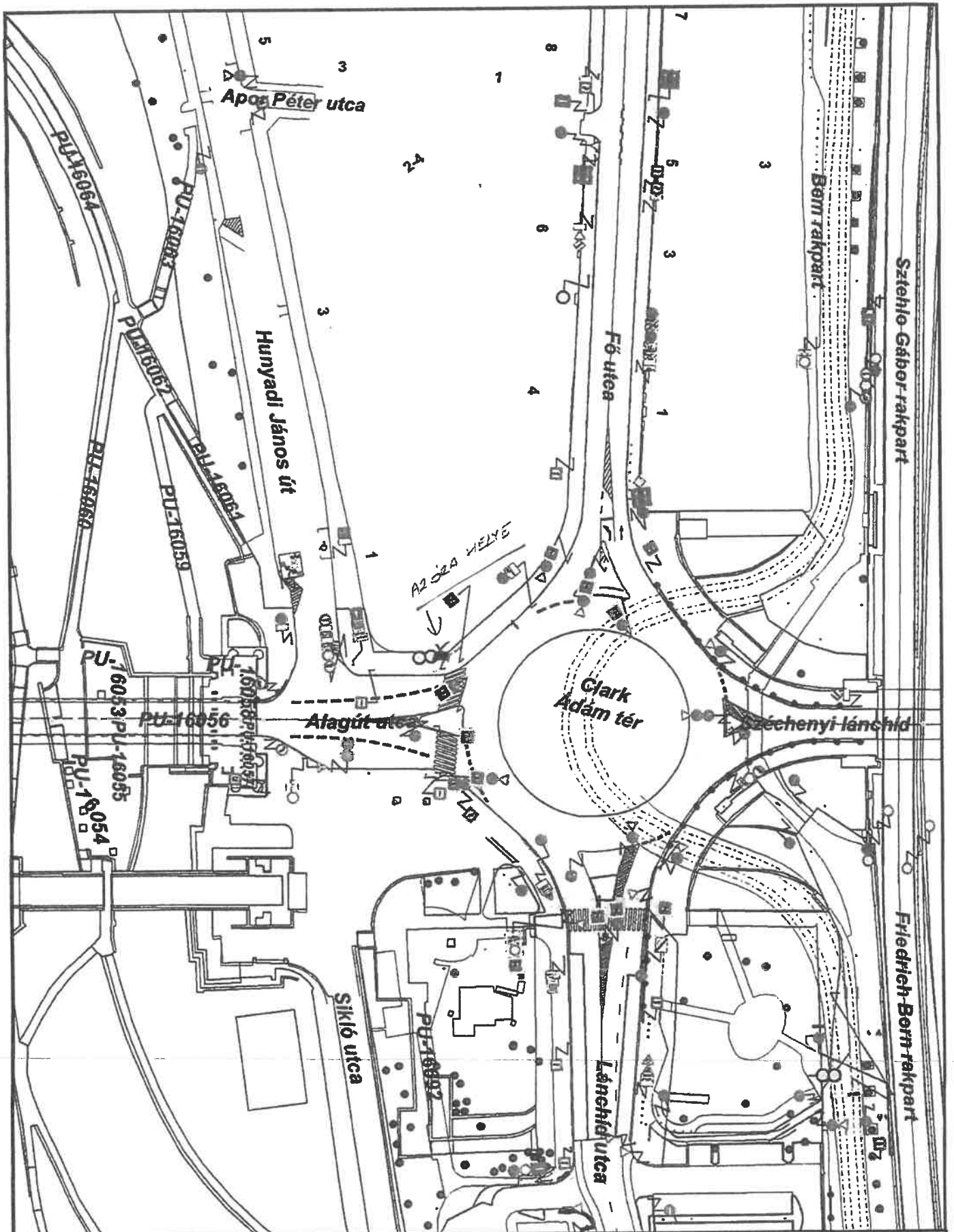
Kerpel-Fronius Gábor
főpolgármester-helyettes

Határozatot kapják:

1. Ügyfél
2. FPH Pénzügyi, Számviteli, és Vagyon-nyilvántartási Főosztály, Számlázási és Adóbevallási Osztály, helyben
3. Fővárosi Önkormányzat Rendészeti Igazgatóság
4. illetékes kerületi önkormányzat
5. Budapest Közút Zrt. (közúti terület esetén)
6. FPH Irattár, helyben

Melléklet:

7. Helyszínrajz



2019.01.16



A kiadott forgalomtechnikai helyszínrajz a Fővárosi Önkormányzat adatszolgáltatásának része. Szakszerűsége csak a befolyásos írásos hozzájárulásával lehetséges. A helyszínrajzon található forgalmi rend csak tájékoztató jellegű, a közzététel után a helyszínen portálkandó. Érvényes 6 hónapig.



1:1 000



2019.01.18

BUDAPEST



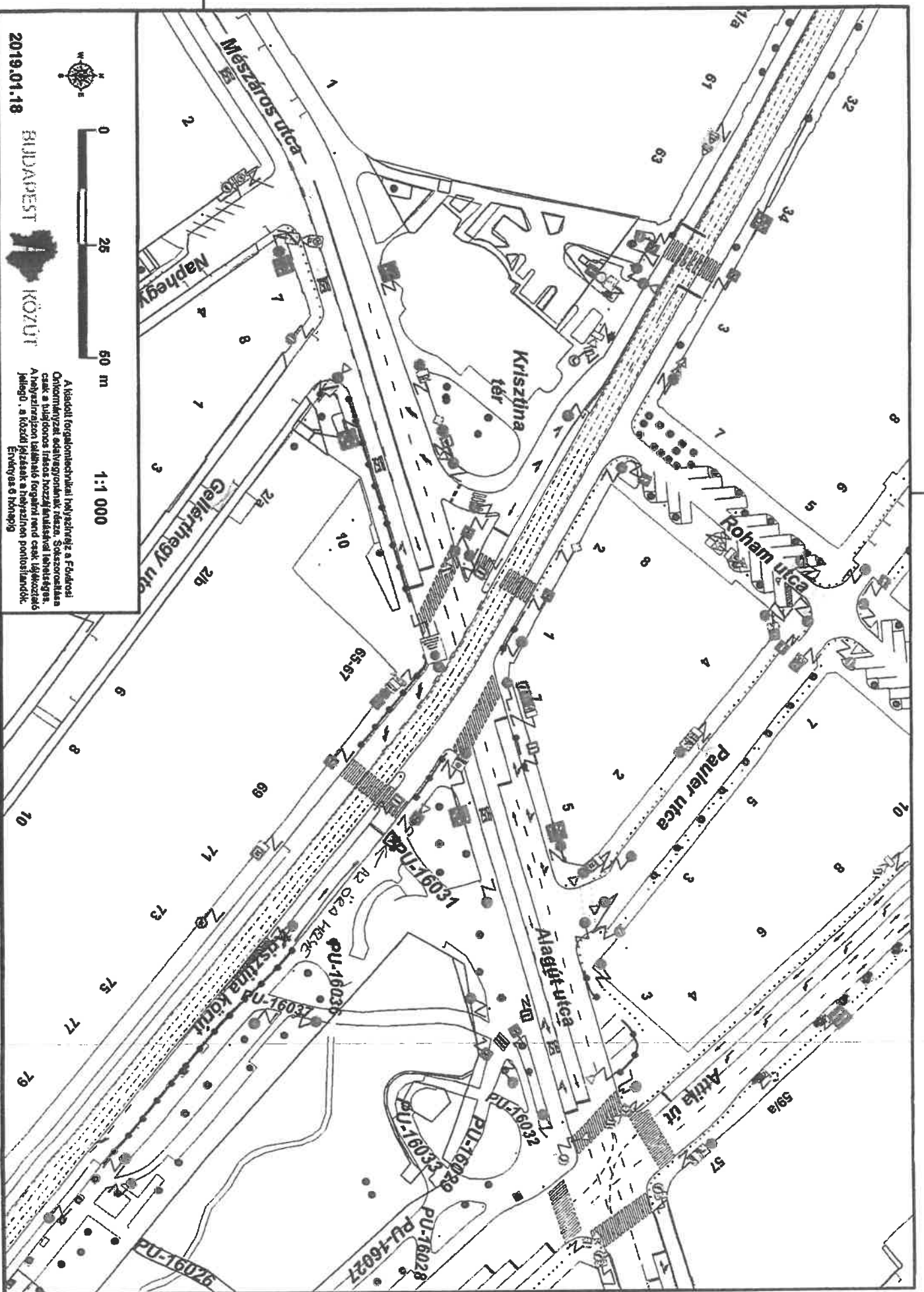
KÖZÜT

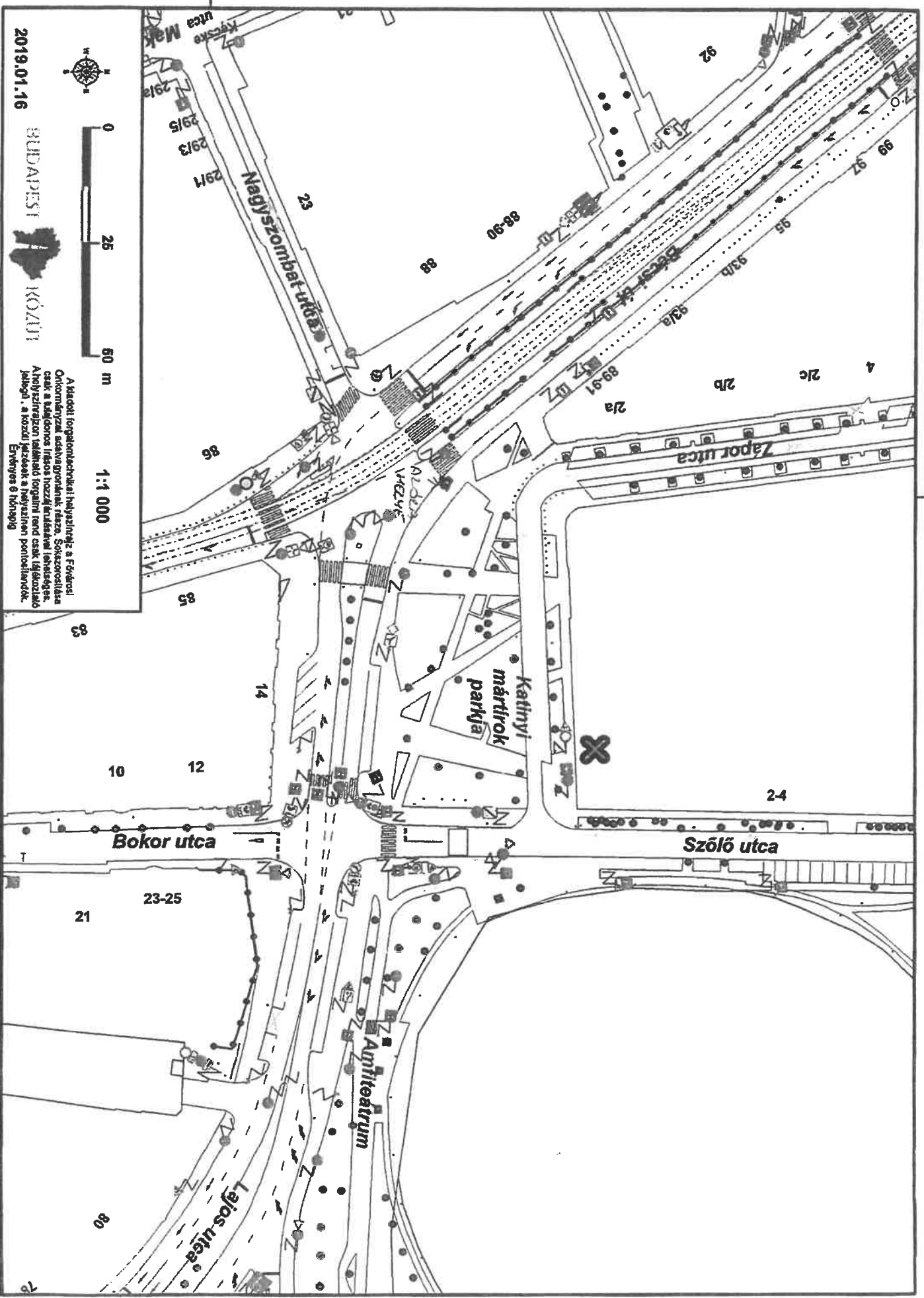


0 25 50 m

1:1 000

A tiszólti forgalomtechnikai helyszínrajz a Fővárosi Önkormányzat székhelyének, azaz, Széchenyi téri, a Budapesti Központi Könyvtár épületével, a helyszínen található forgalmi rend csak újraszabott jelző, a közúti jelzések a helyszínen pontosítandók. Érvényes 6 hónapig.





2019.01.16

BUDAPEST



KÖZÜJ

A kiadott forgalmesetchnikai helyszínrajz a Fővárosi Önkormányzat adalékvizsgálatának része. Sokszorosítás csak a szabályszerű és pontos hordozókészletével lehetséges. A helyszínrajzban található forgalmi rend csak a legfrissebb állapotú jogszabályok alapján, a közúti jeleknek a helyszínen pontosítottak. Érvényes 6 hónapig.

0 25 50 m
1:1 000

2019.01.18

BUDAPEST

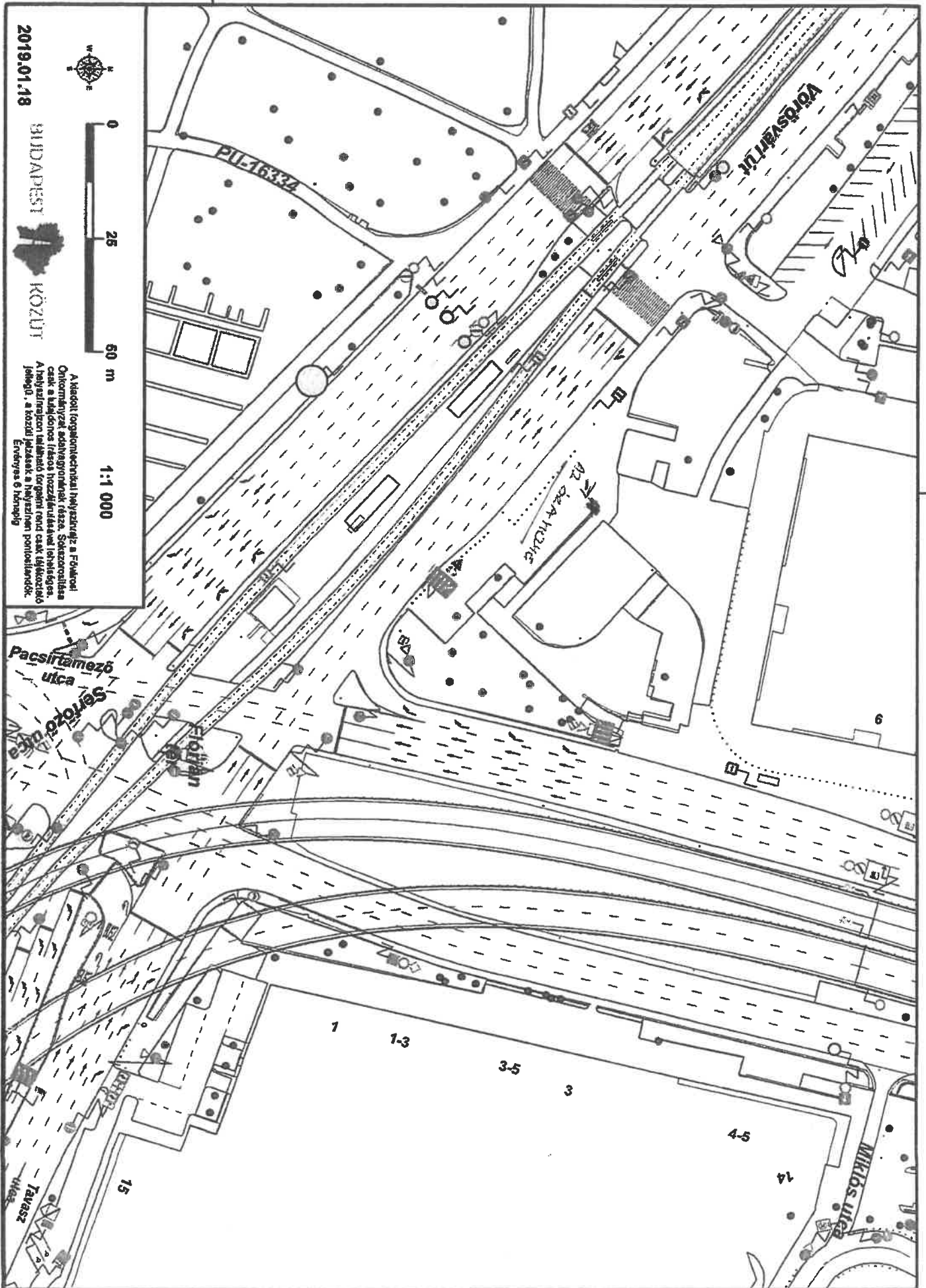


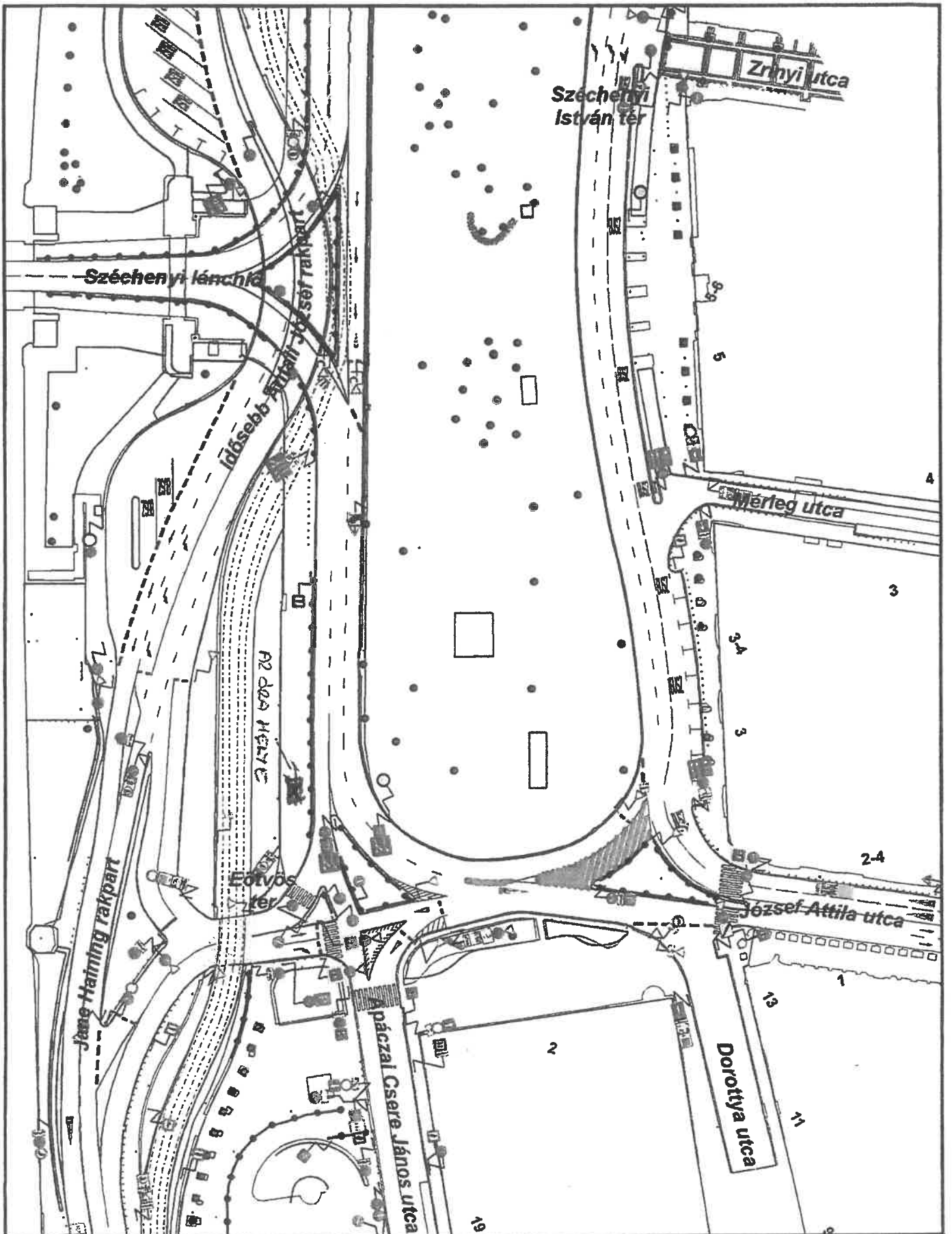
KÖZÜT



1:1 000

A készült forgalmotechnikai helyszínről: a Fővárosi
Önkormányzat szabványrendszerét, részét, Szakszabványait
csak a tulajdonos írásos hozzájárulásával lehetőséges,
A helyszínen való munkavégés megkezdése előtt csak a helyszínről
felvett, a közúti jelzések a helyszínen pontosítottak.
Érvényes 6 hónapig





2019.01.16

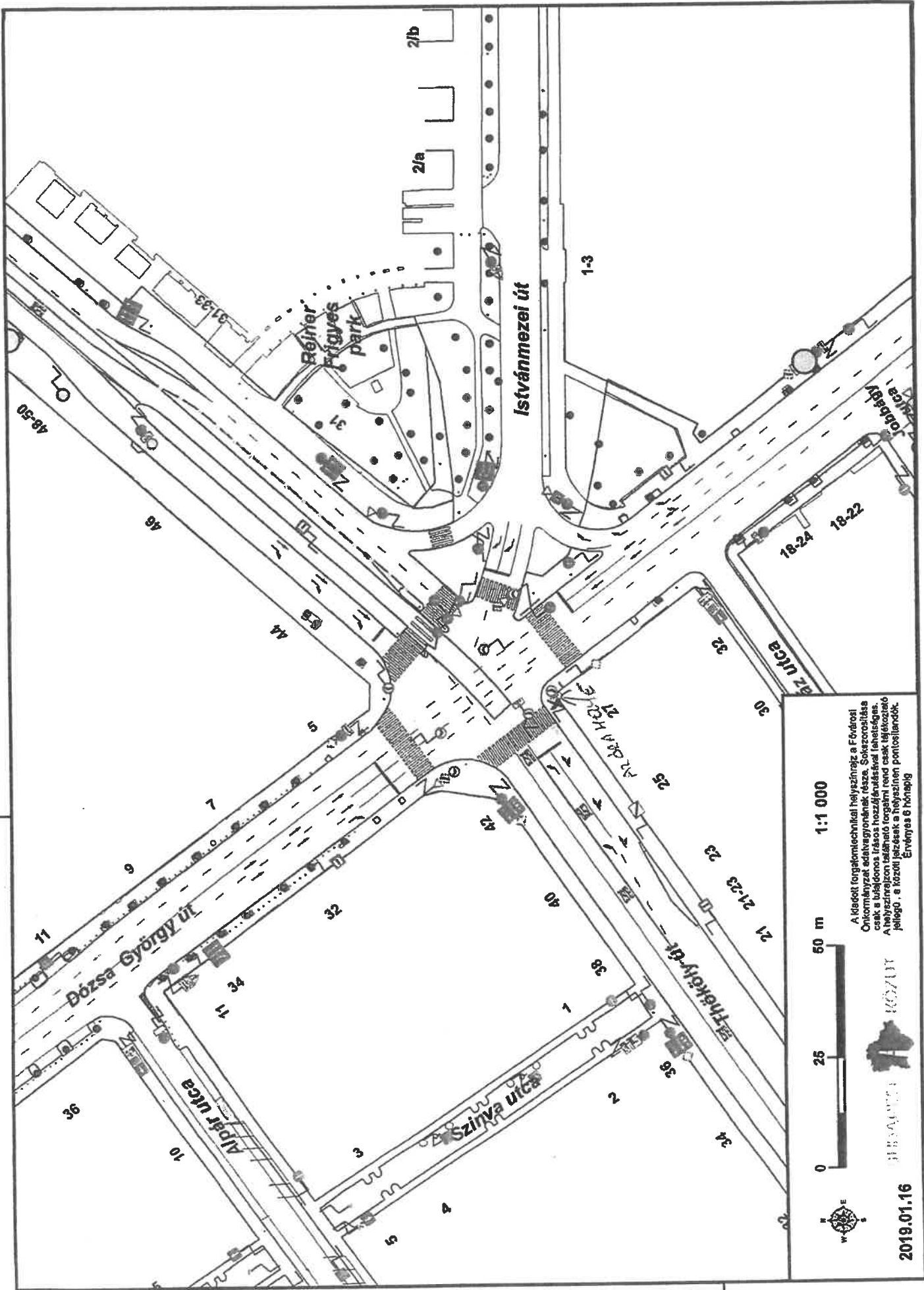


A kiadott forgalomtechnikai helyszínrajz a Fővárosi Önkormányzat adatszolgáltatásának része. Szakszerűsége csak a tulajdonos értesítés hozzájárulásával lehetséges. A helyszínrajzon található forgalmi rajz csak tájékoztató jellegű, a közúti jelölések a helyszínen portálisanálók. Érvényes 6 hónapig.



1:1 000





A közeledő forgásműszaki helyszínrajz a Fővárosi Önkormányzat adásvégonyhát része. Sokrészletese csak a tulajdonos írásos hozzájárásával készíthető. A helyszínrajzot készítő tervrajzi rend csak teljesítő jellegű, a közeli járáseket a helyszínen pontosítandó. Érvényes 6 hónapig

1:1 000



2019.01.16

2019.01.16

BUDAPEST

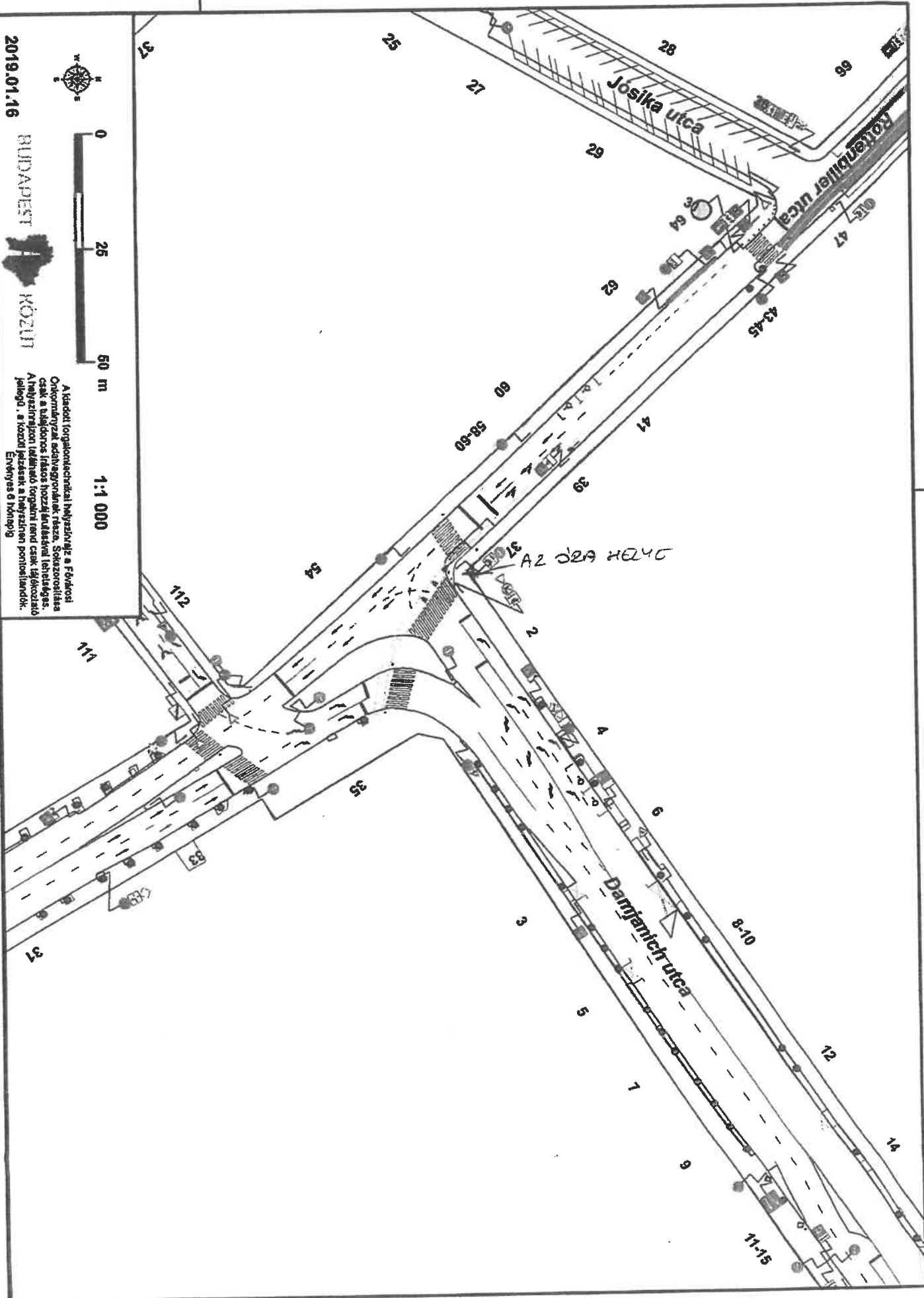


KÖZÜL



1:1 000

A káradat forgásmechanikai helyszínrajza a Feketei
Országgyűlési adóvágyronnak része. Szászorosián
csak a külső részes hozzájárulással történik.
A helyszínen látható forgalmi rend csak tájékoztató
jellegű, a káradat jelzése a helyszínen pontatlanulandó.
Erőnyes 6 hónapig



2019.01.16

ÉRTELMEZÉST

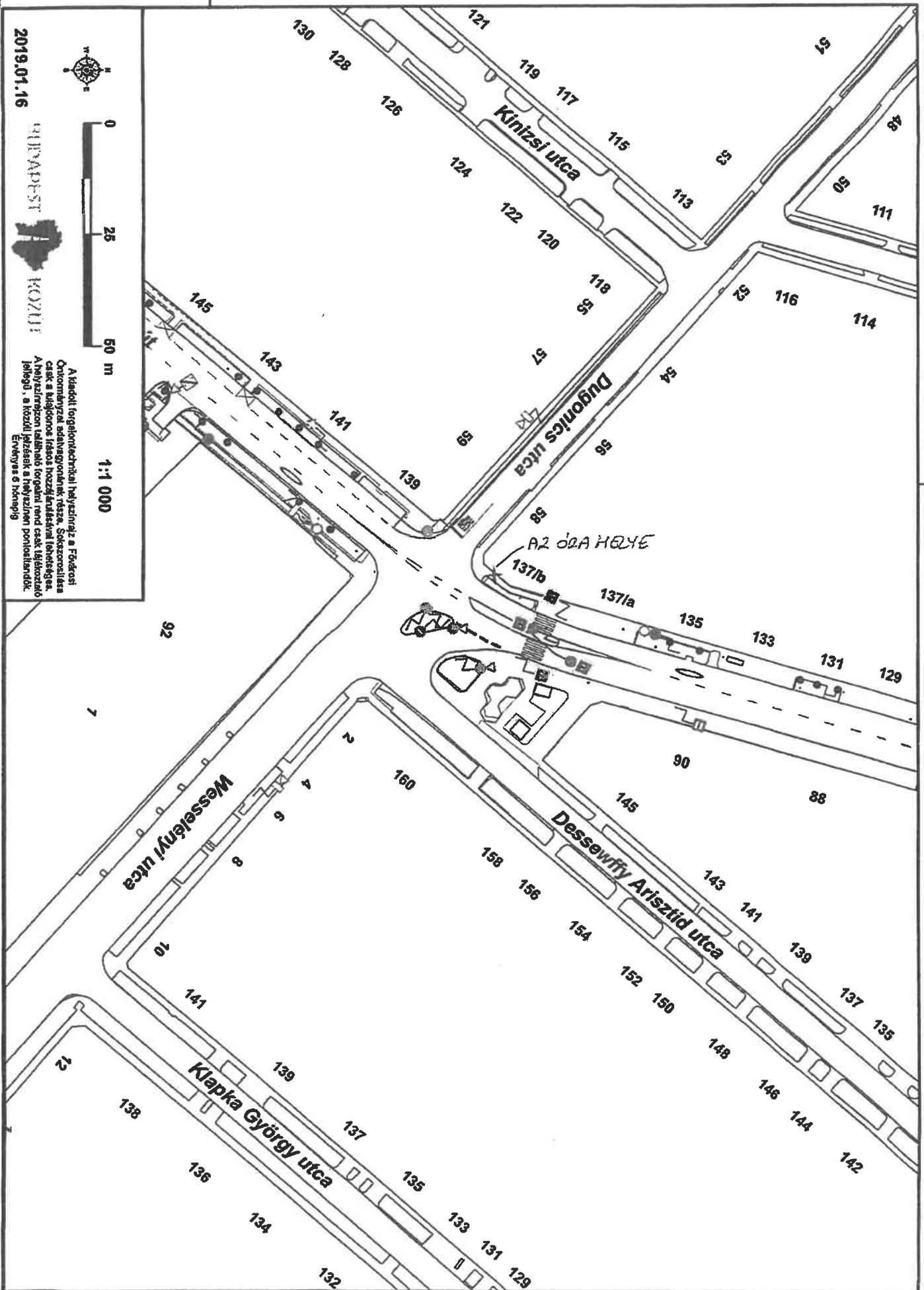


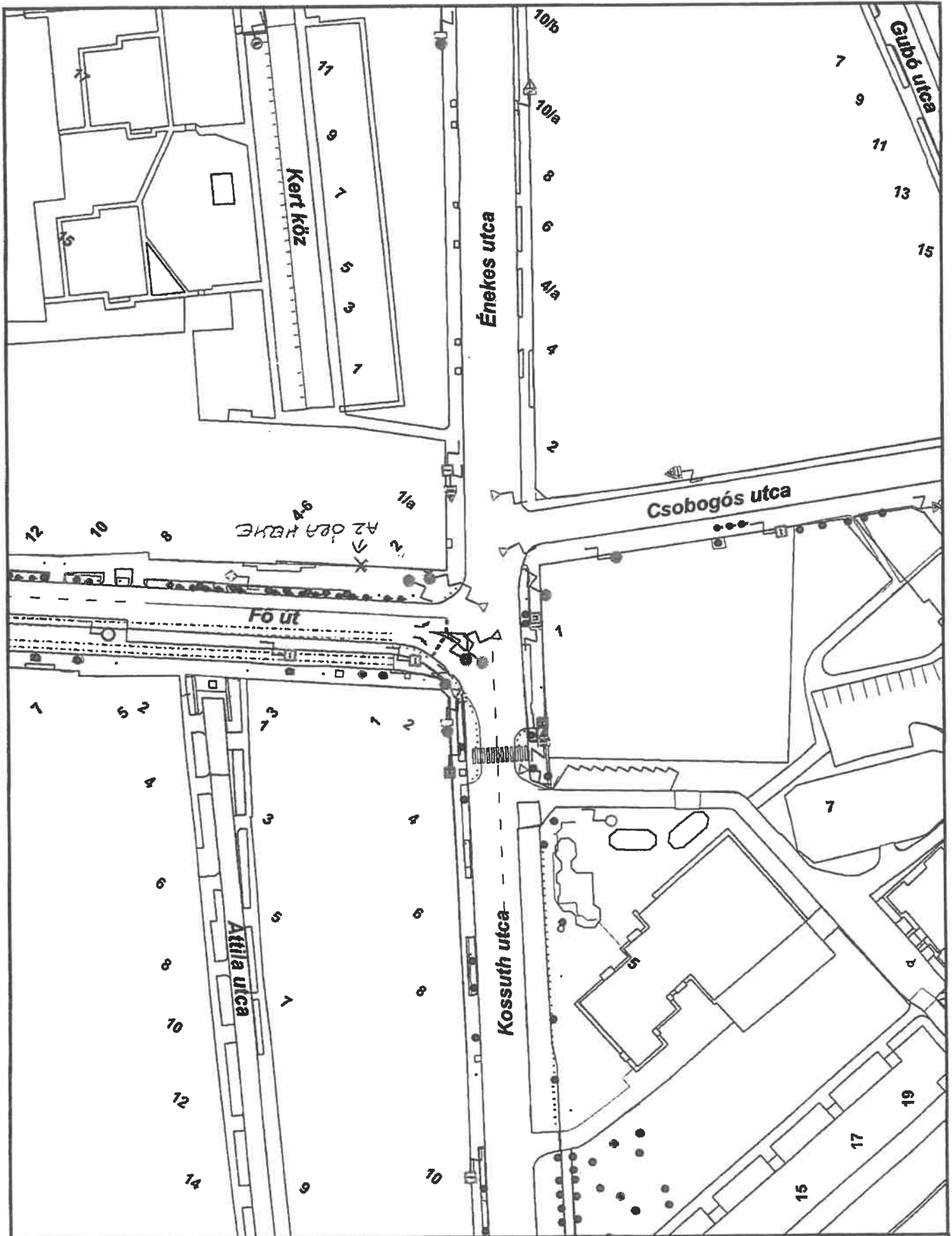
KÖZLÉ



1:1 000

A kiadott forgalmotechnikai helyszínrajz a Földrajzi
Önismertetővel adathangnyomok, része. Szolgáltatás
csak a kiadott térkép adatai alapján készült. A
helyszínrajzot a kiadott forgalmi rend csak tájékoztató
jellegű, a közúti jelzések a helyszínen pontosabban
Érvényes é. helyszínen.





2019.01.18



A kiadott forgalomtechnikai helyszínrajz a Fővárosi Önkormányzat adatainak részlete. Szakszerűsítés csak a tulajdonos írásos hozzájárulásával lehetséges. A helyszínrajzon található forgalmi rend csak tájékoztató jellegű, a köztől juttatásuk a helyszínen pontosabban történik. Érvényes 6 hónapig.



1:1 000



2019.01.16

BUDAPEST



KÖZÜ



1:1 000

A földi építészeti helyrajz a Földrajzi
Osztálytól adatszolgáltatás útján. Szakmai
célú a tulajdonos által hozzájárulással
A helyrajz alapján a földrajzi rend csak tájékoztató
jellegű, a közúti jelzések a helyszínen pontosítandók.
Ervényes a 10/2019. (I. 22.) Kbt.

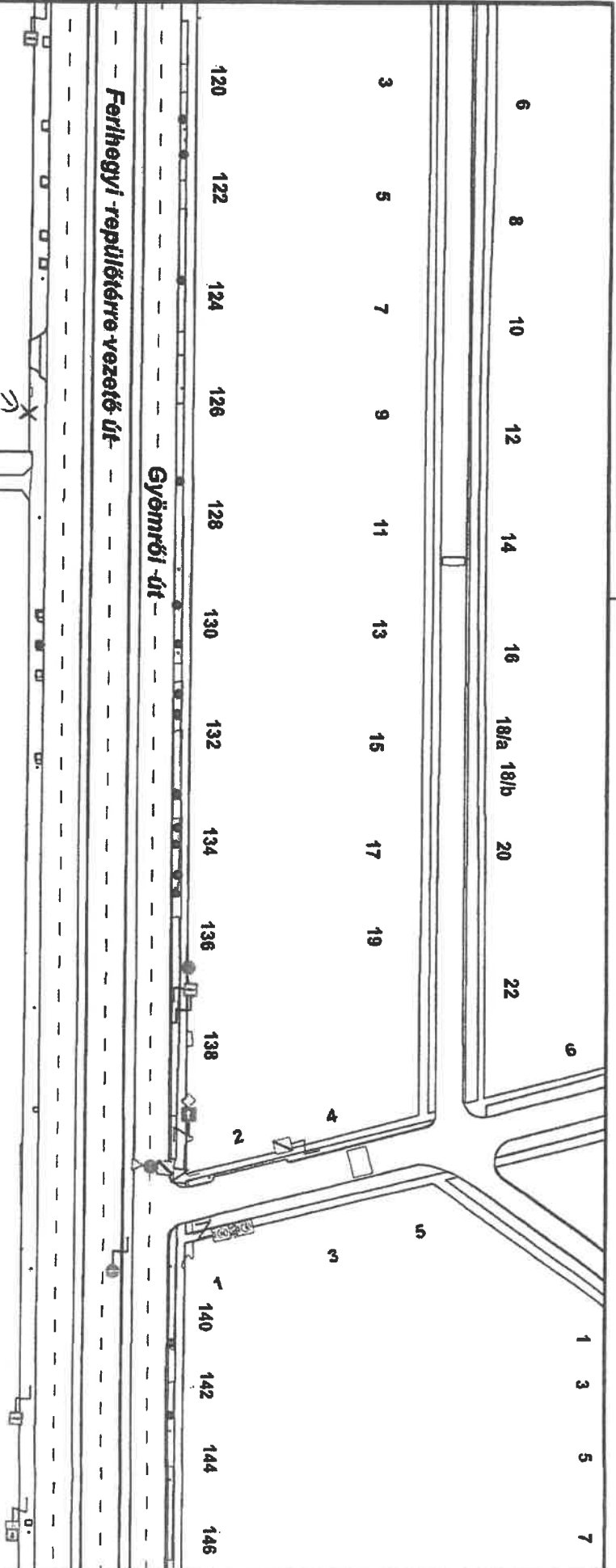
89/b

91

Ferihegyi-repülőtérre vezető út

Gyémáni út

Az őrszék
KÖZSÉG



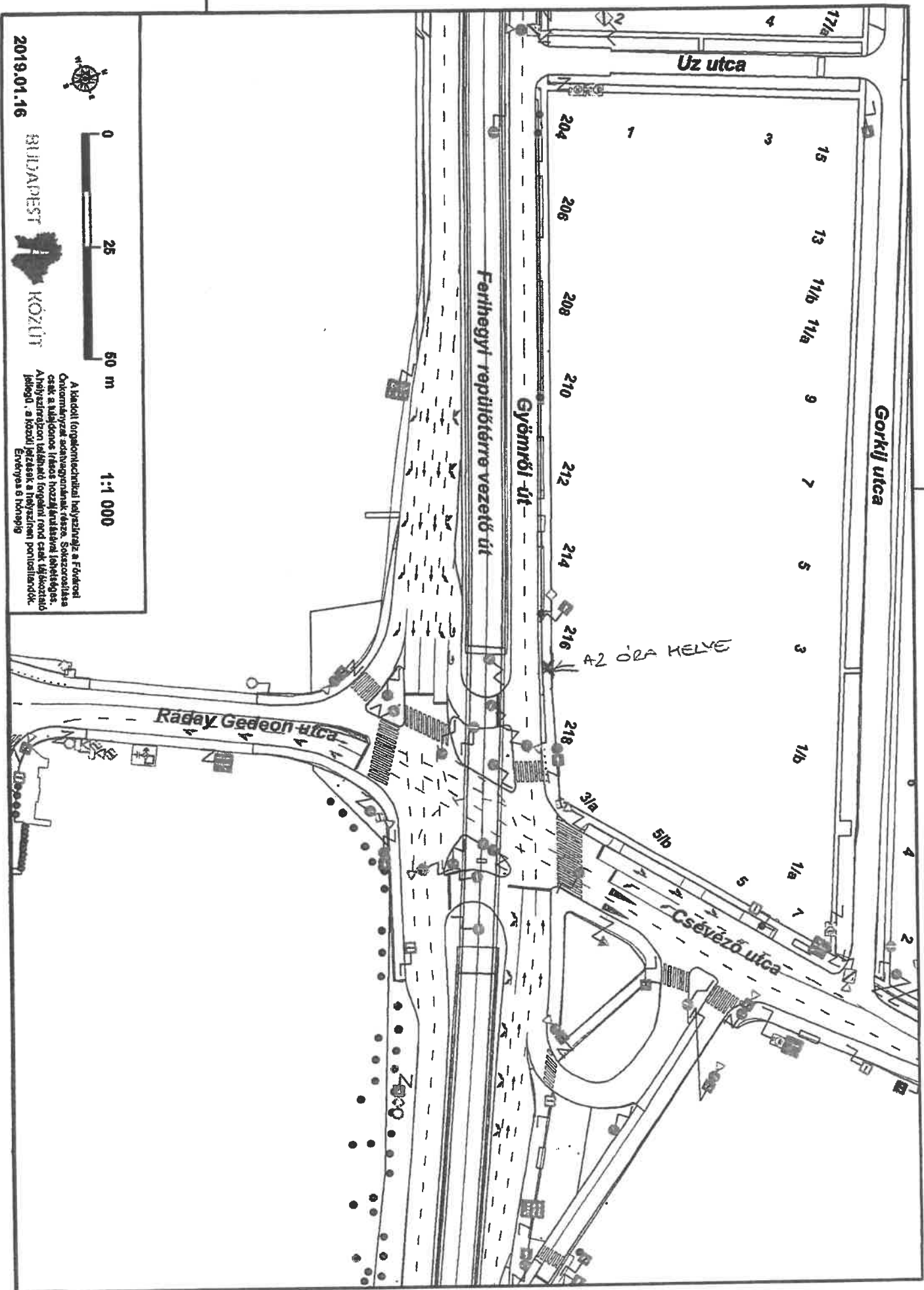
9

1 3 5 7

6 8 10 12 14 16 18/a 18/b 20 22

3 5 7 9 11 13 15 17 19

120 122 124 126 128 130 132 134 136 138 140 142 144 146

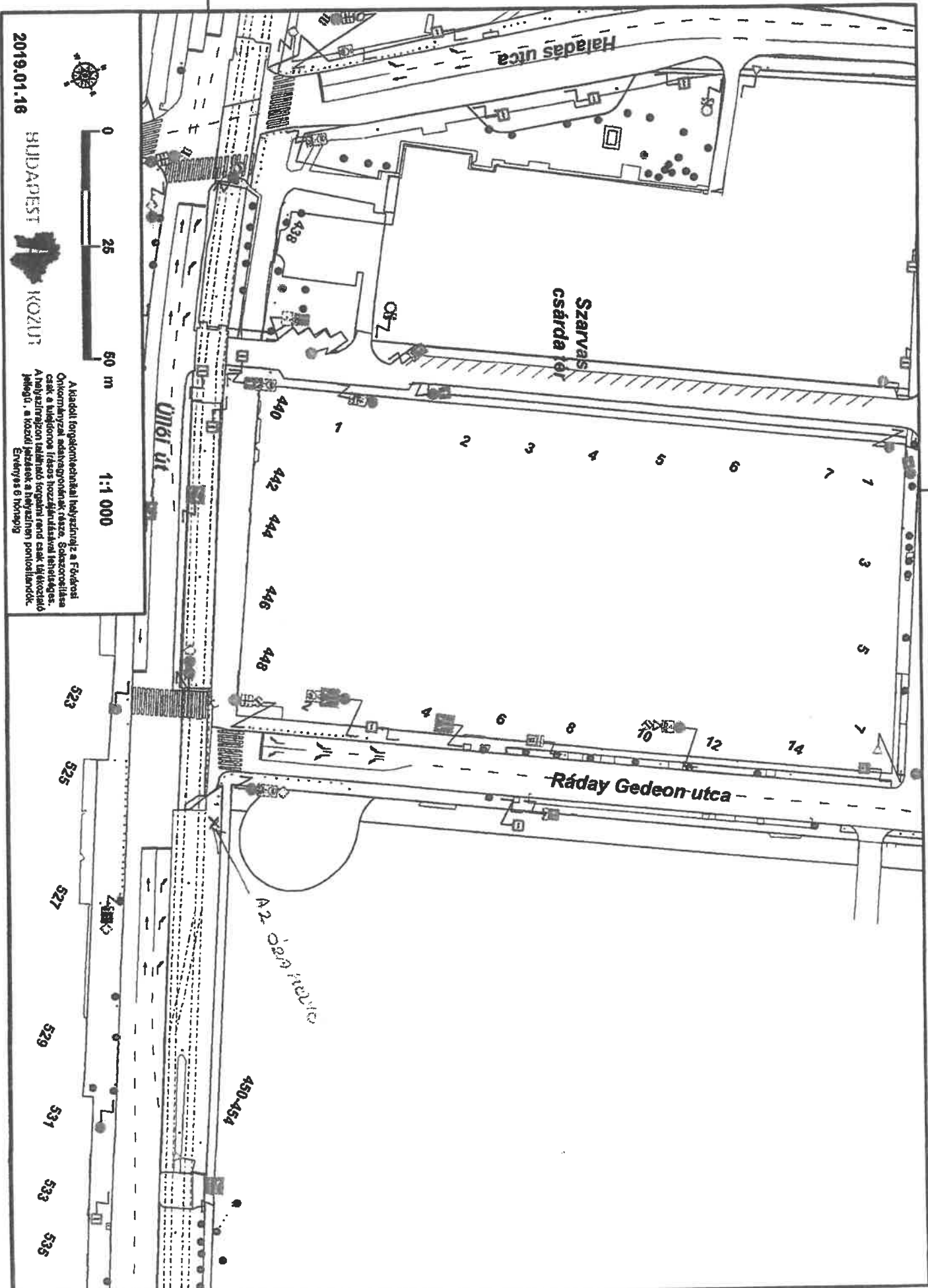


1:1 000

2019.01.16

BUDAPEST KÖZLÉT

A kiadott forgótervtechnikai helyszínrajz a Földmérési és Távérzékelési Intézet feladatainak ellátására szóló 2013. évi XLV. törvény 10. § (1) bekezdésének a) pontjában foglaltaknak megfelelően készült. A rajz készítésénél a 2013. évi XLV. törvény 10. § (1) bekezdésének a) pontjában foglaltaknak megfelelően a földmérési és távérzékelési feladatokat a földmérési és távérzékelési szakmában tevékenykedők végezték.



2019.01.18

BUDAPEST



KÖZÜT



1:1 000

Az ábrán feltüntetett területekkel kapcsolatos a Fővárosi Önkormányzat adatrögzítőinek részén. Szakszerűsítés csak a városgazdálkodási igazgatóság feladatát látja el. A helyszínen történő forgalmi rend csak tájékoztató jellegű, a közúti jelekkel a helyszínen pontosítottak. Érvényes 6 hónapig

Ráday Gedeon utca

Haladás utca

Szarvas csarda tér

Ullői út

Központi parkoló

450-451

440

442

444

446

448

523

525

527

529

531

533

535

438

0F7

1

2

3

4

5

6

7

3

5

7

4

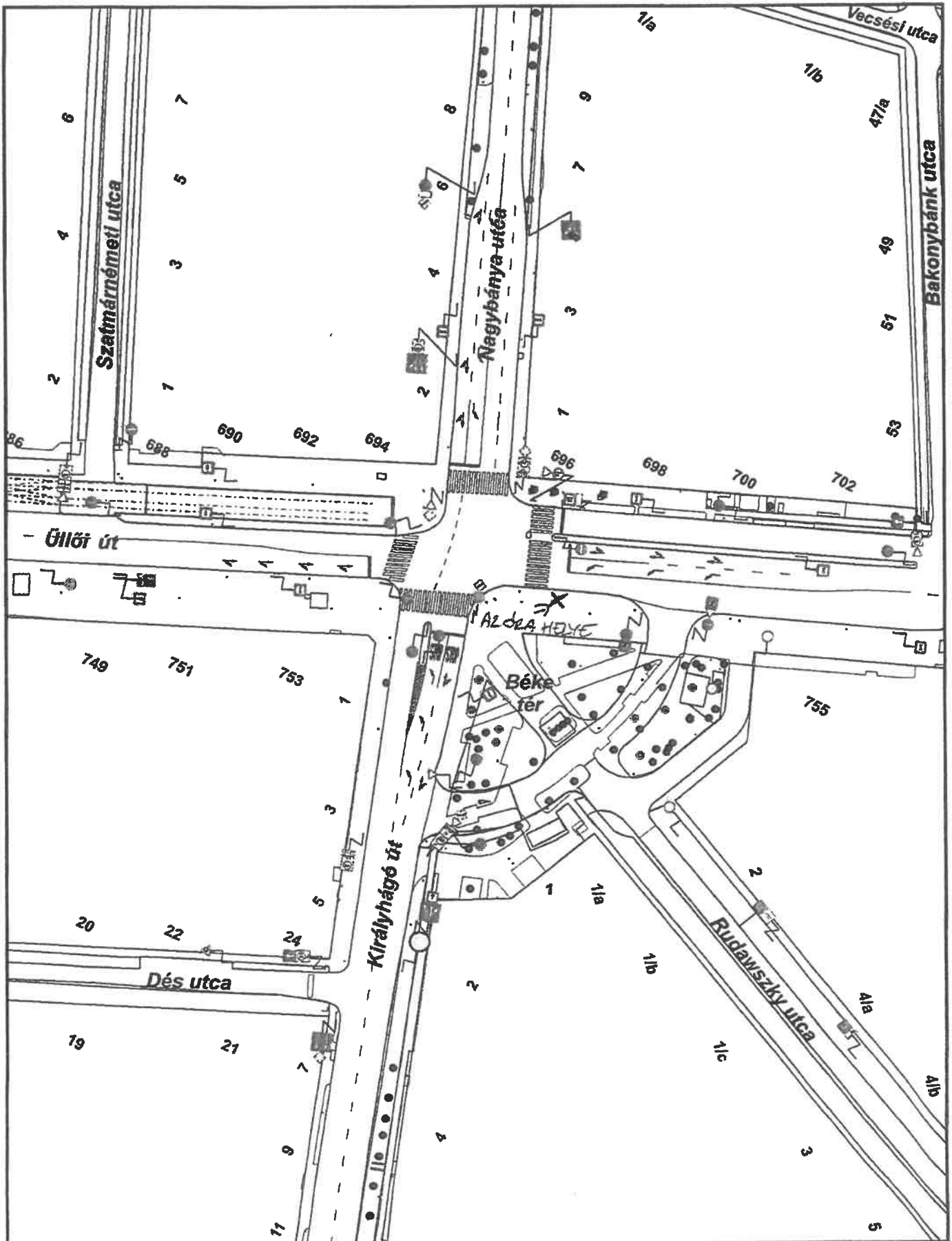
6

8

10

12

14



2019.01.18



A kiadott forgalomtechnikai helyszínrajz a Fővárosi Önkormányzat adatszolgáltatásának része. Szakzsorolás csak a tulajdonos írásos hozzájárulásával lehetséges. A helyszínrajz közzétételétől kezdve csak tájékoztató jellegű, a közzétételét a helyszínen pontosítandó. Érvényes 6 hónapig.



1:1 000





1:1 000

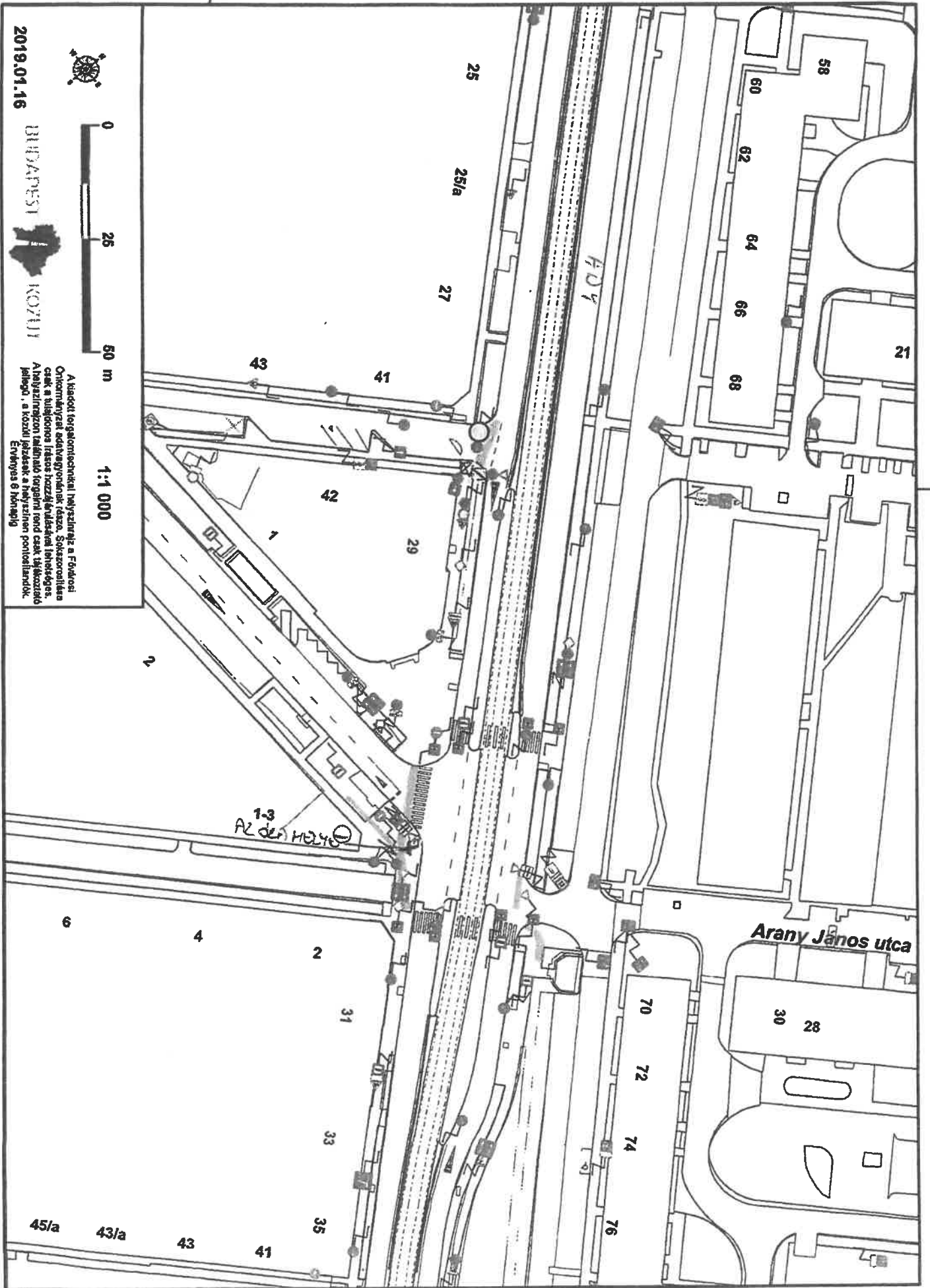
2019.01.16

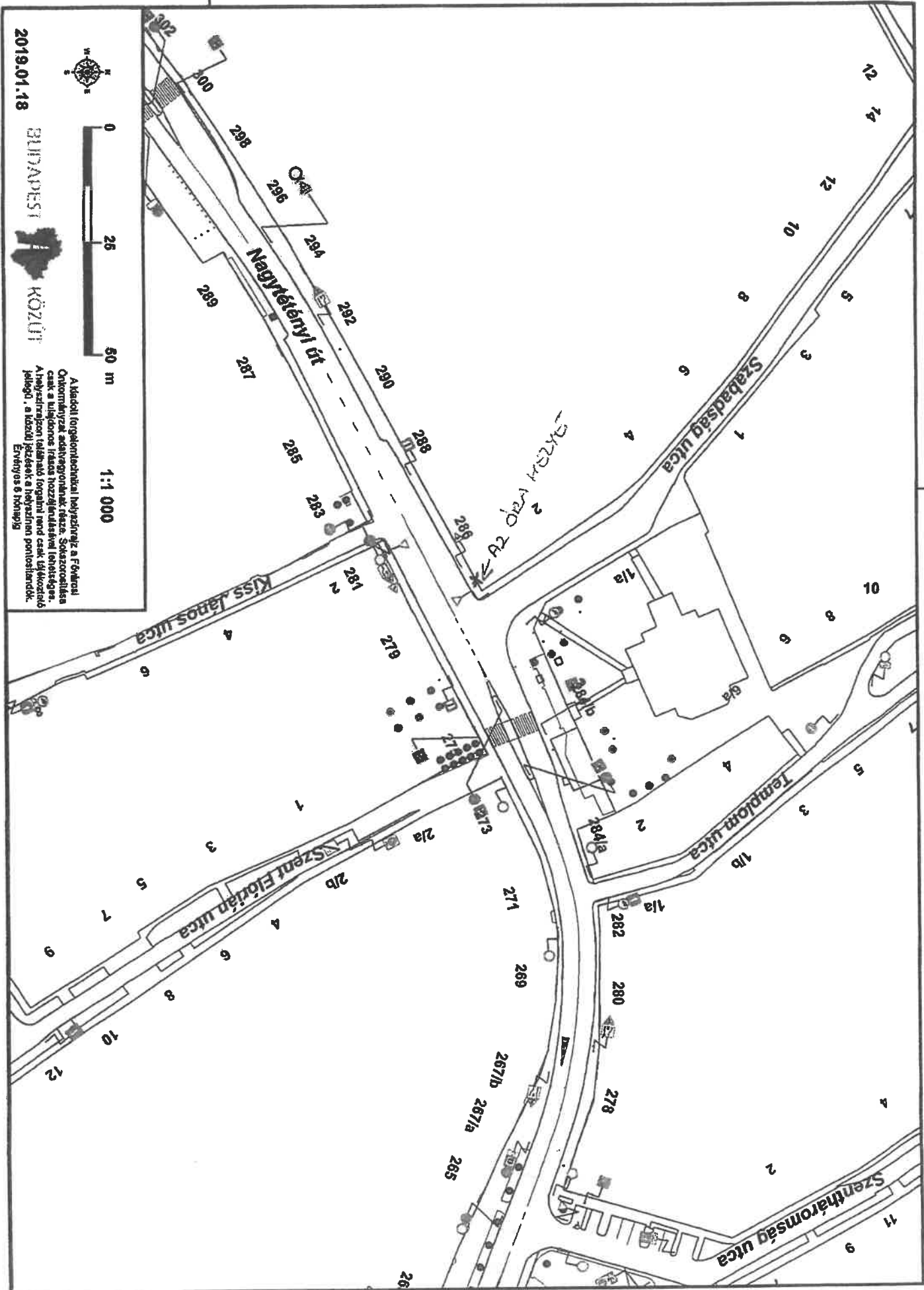
BUDAPESTI



KÖZTI

A hasadot forgalomtechnikai helyszínelje a Fővárosi Önkormányzat adásvégonyomának része. Sokszorosított csak a tulajdonos írásos hozzájárulásával lehetséges. A helyszíneljen valószínűleg forgalmi rend csak, tilkosztató jellegű, a közúti jelzések a helyszíneljen pontosítandók. Értékesítés 6 hónapig





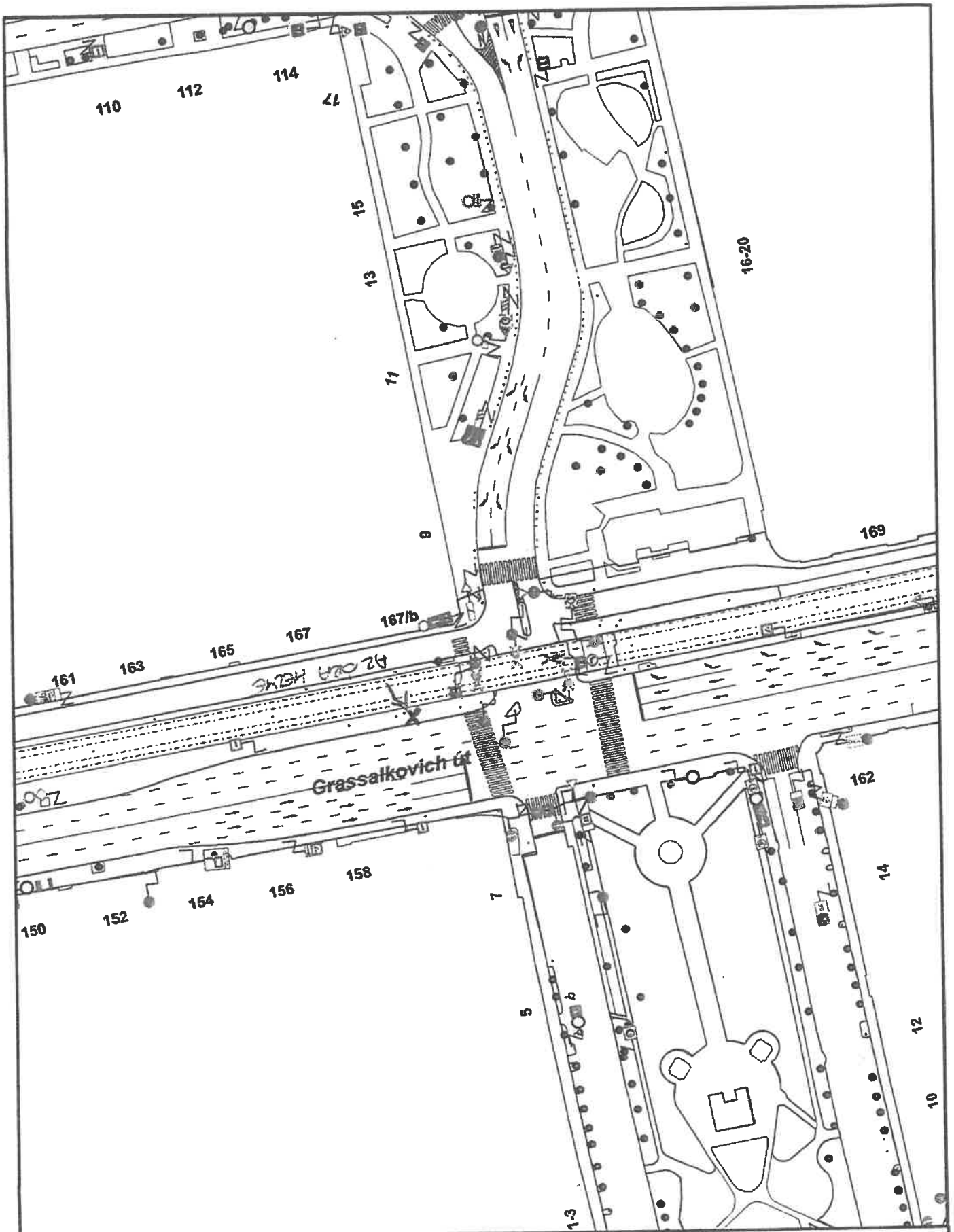
2019.01.18

BUDAPEST
KÖZÜL



1:1 000

Aktuális forgalomtechnikai helyszínrajz a Fővárosi Önkormányzat adatközlésének részén. Szakszerűsége csak a vizsgálatot írásos hozzájárulásával lennéve. A helyszínrajzon található forgalmi rend csak tájékoztató jellegű, a közúti jelekről a helyszínen pontoslandok. Erőforrás: 6 hónapig



2019.01.16



A kiadott forgalomtechnikai helyszínrajz a Fővárosi
 Önkormányzat adatai alapján készült. Szélesítés
 csak a tulajdonos írásos hozzájárulásával lehetséges.
 A helyszínrajzban található forgalmi rend csak tájékoztató
 jellegű, a közötti jelzők a helyszínen portosítandók.
 Érvényes 6 hónapig



1:1 000



