



1000096867443

lkt. szám: FPH061/8549 - 16/2019

HSZE: 205HSZE192328 (RE)

Ügyintéző: Repiczkiné Szántó Enikő

Telefon: 999-9155

E-mail: Repiczkine@Budapest.hu

HATÓSÁGI SZERZŐDÉS KÖZTERÜLET HASZNÁLATÁHOZ

amely egyrésztől átruházott hatáskörben eljáró Főjegyző (Budapest, V. Városház u. 9-11.), (továbbiakban: **Használatba adó**), másrésztől Global Post Hun Kft. (cím: 1023 Budapest Árpád fejedelem útja 26-28 V. em. ; cégjegyzék szám: 01-09-343486, adószám: 26763611-2-41) használatba vevő (továbbiakban: **Használó**), együtt a továbbiakban: **Felek** között a Fővárosi Önkormányzat tulajdonában álló közterületek használatáról szóló 3/2013.(III.8.) Főv. Kgy. rendelet (továbbiakban **FKR**) alapján jött létre az alábbiak szerint.

Előzmények

A kérelemre indult önkormányzati hatósági eljárásban az FKR 5. § (1a) bekezdésének, valamint FKR 9. § (1) bekezdésében foglalt szempontok figyelembevételével, a közérdek és Használó szempontjából is előnyös rendezése érdekében a közterület-használati ügyben Felek írásbeli hatósági szerződésben állapodnak meg.

Közterület-használat tárgya és feltétele

I. **Használatba adó** az FKR 10. § (3) bekezdésében biztosított hatáskörében **Használó** használatába adja határozott időre a kizárólagos tulajdonát képező közterület(ek)et és **Használó** azt használni jogosult az alábbiak szerint az egyes helyszínek tekintetében a jkérelmező által megadott helyszínrajzok szerint.

Tétel	Közterület	Pontos hely	Cél	Használat ideje	Mennyiség
1.	I.ker. Krisztina krt.	Magyar Jakobínusok tere gyalogos aluljáró	"Pesti Hírlap" ingyenes terjesztésű nyomtatott sajtótermék kézből- kézbe történő átadása rikkancsok közreműködésével	2019. december 11.	2fő (2 m2)
2.	XI.ker. Móricz Zsigmond körtér	aluljáró	"Pesti Hírlap" ingyenes terjesztésű nyomtatott sajtótermék kézből- kézbe történő átadása rikkancsok közreműködésével	2019. december 11.	2fő (2 m2)
3.	V. ker. Fővám tér	gyalogos aluljáró	"Pesti Hírlap" ingyenes terjesztésű nyomtatott sajtótermék kézből- kézbe történő átadása rikkancsok közreműködésével	2019. december 11.	2fő (2 m2)
4.	IX. ker. Kálvin tér	gyalogos aluljáró	"Pesti Hírlap" ingyenes terjesztésű nyomtatott sajtótermék kézből- kézbe történő átadása rikkancsok közreműködésével	2019. december 11.	4fő (4 m2)

5.	VIII. ker. Üllői út- Ferenc krt.	gyalogos aluljáró	"Pesti Hírlap" ingyenes terjesztésű nyomtatott sajtótermék kézbe történő átadása rikkancsok közreműködésével	2019. december 11.	3fő (3 m ²)
6.	IX. ker. Boráros tér	gyalogos aluljáró	"Pesti Hírlap" ingyenes terjesztésű nyomtatott sajtótermék kézbe történő átadása rikkancsok közreműködésével	2019. december 11.	2fő (2 m ²)
7.	V. ker. Ferenciek tere	gyalogos aluljáró	"Pesti Hírlap" ingyenes terjesztésű nyomtatott sajtótermék kézbe történő átadása rikkancsok közreműködésével	2019. december 11.	2fő (2 m ²)
8.	VI. ker. Nyugati tér	gyalogos aluljáró	"Pesti Hírlap" ingyenes terjesztésű nyomtatott sajtótermék kézbe történő átadása rikkancsok közreműködésével	2019. december 11.	4fő (4 m ²)
9.	V. ker. Deák Ferenc tér	gyalogos aluljáró	"Pesti Hírlap" ingyenes terjesztésű nyomtatott sajtótermék kézbe történő átadása rikkancsok közreműködésével	2019. december 11.	3fő (3 m ²)
10.	V. ker. Astoria	gyalogos aluljáró	"Pesti Hírlap" ingyenes terjesztésű nyomtatott sajtótermék kézbe történő átadása rikkancsok közreműködésével	2019. december 11.	2fő (2 m ²)
11.	VIII. ker. Blaha Lujza tér	gyalogos aluljáró	"Pesti Hírlap" ingyenes terjesztésű nyomtatott sajtótermék kézbe történő átadása rikkancsok közreműködésével	2019. december 11.	3fő (3 m ²)
12.	VII. ker. Baross tér	gyalogos aluljáró	"Pesti Hírlap" ingyenes terjesztésű nyomtatott sajtótermék kézbe történő átadása rikkancsok közreműködésével	2019. december 11.	3fő (3 m ²)
13.	X. ker. Fehér út _Órs vezér tere	gyalogos aluljáró	"Pesti Hírlap" ingyenes terjesztésű nyomtatott sajtótermék kézbe történő átadása rikkancsok közreműködésével	2019. december 11.	2fő (2 m ²)
14.	VIII. ker. Nagyvárad tér	gyalogos aluljáró	"Pesti Hírlap" ingyenes terjesztésű nyomtatott sajtótermék kézbe történő átadása rikkancsok közreműködésével	2019. december 11.	2fő (2 m ²)

15	VIII. ker. Üllői út- Könyves Kálmán krt.	gyalogos aluljáró	"Pesti Hírlap" ingyenes terjesztésű nyomtatott sajtótermék kézbe történő átadása rikkancsok közreműködésével	2019. december 11.	3fő (3 m ²)
----	---	-------------------	--	--------------------	-------------------------

II. Használó a fentiek szerint átengedett terület után az FKR 23.§ (3) bekezdés és az FKR 2. melléklet 8. Egyéb egyedi elbírálás alapján, valamint a 23. § (6)-(9) bekezdés alapján, a kérelmében megjelölt tevékenységre a szórólaposztás díjának figyelembevételével az alábbi közterület-használati díjat köteles megfizetni:

Tétel	Díjtétele	Megjegyzés, díjmegállapítás jogcíme	Fizetendő (nettó)
1	7 954 Ft/m ² /hó	Mindenkor hatályos díjtáblázat szerinti egyedi díj	514 Ft
2	7 954 Ft/m ² /hó	Mindenkor hatályos díjtáblázat szerinti egyedi díj	514 Ft
3	7 954 Ft/m ² /hó	Mindenkor hatályos díjtáblázat szerinti egyedi díj	514 Ft
4	7 954 Ft/m ² /hó	Mindenkor hatályos díjtáblázat szerinti egyedi díj	1 028 Ft
5	7 954 Ft/m ² /hó	Mindenkor hatályos díjtáblázat szerinti egyedi díj	771 Ft
6	7 954 Ft/m ² /hó	Mindenkor hatályos díjtáblázat szerinti egyedi díj	514 Ft
7	7 954 Ft/m ² /hó	Mindenkor hatályos díjtáblázat szerinti egyedi díj	514 Ft
8	7 954 Ft/m ² /hó	Mindenkor hatályos díjtáblázat szerinti egyedi díj	1 028 Ft
9	7 954 Ft/m ² /hó	Mindenkor hatályos díjtáblázat szerinti egyedi díj	771 Ft
10	7 954 Ft/m ² /hó	Mindenkor hatályos díjtáblázat szerinti egyedi díj	514 Ft
11	7 954 Ft/m ² /hó	Mindenkor hatályos díjtáblázat szerinti egyedi díj	771 Ft
12	7 954 Ft/m ² /hó	Mindenkor hatályos díjtáblázat szerinti egyedi díj	771 Ft
13	7 954 Ft/m ² /hó	Mindenkor hatályos díjtáblázat szerinti egyedi díj	514 Ft
14	7 954 Ft/m ² /hó	Mindenkor hatályos díjtáblázat szerinti egyedi díj	514 Ft
15	7 954 Ft/m ² /hó	Mindenkor hatályos díjtáblázat szerinti egyedi díj	771 Ft

Teljes időszakra összesen: 10.023,- Ft + ÁFA azaz 12.729,- Ft (tizenkettőezer-hétszázhuszonkilenc forint)

Használó vállalja, hogy a szerződés szerinti használati díjat a szerződés aláírásakor a teljes időszakra előre Fővárosi Önkormányzat Közterület-használati díj számlájára (11784009-15490012-11570002) befizeti. Amennyiben Használó pénzforgalmi számlanyitásra kötelezett adózó a fizetési kötelezettségét belföldi pénzforgalmi számlájáról történő átutalással köteles teljesíteni, amennyiben számlanyitásra nem kötelezett természetes személy, a teljesítés készpénzátutalási megbízással is történhet. A szerződés hatályba lépésének feltétele a díj megfizetése.

Használó tudomásul veszi, hogy az FKR 23. § (8) bekezdése alapján a közterület-használat időtartama alatt a mindenkor hatályos díjat kell megfizetni, azaz a szerződés időtartama alatt a fizetendő díj mértéke változhat. **Használatba adó vállalja**, hogy a díjak módosulása esetén a pénzügyi rendezés érdekében írásban keresi meg a **Használót**. **Használó** a jelen hatósági szerződés aláírásával tudomásul veszi, hogy mely a megkeresés egyidejűleg a Polgári Törvénykönyvről szóló 2003. évi V. törvény 6:191. § (4) bekezdése szerinti, **Használatba adó** által kezdeményezett egyoldalú szerződés módosításnak minősül, és a közterület-használat díja a megkeresés szerint a **Használó** elfogadásától függetlenül módosul.

Használó a közterület használati díjat az FKR 23. § (1) bekezdése alapján a közterület tényleges használatára, illetve a közterületen elhelyezett létesítmény tényleges üzemeltetésére tekintet nélkül köteles megfizetni.

III. Felek megállapodnak abban, hogy **Használó** a használat során az alábbi feltételeket köteles betartani:

I. Főjegyző által meghatározott egyéb feltételek:

A kérelemben foglaltakhoz **Használatba adó** hozzájárul.

További közös szabályok

2. **Használó** kizárólag a jóváhagyott, jelen szerződés elválaszthatatlan részét képező mellékelt helyszínrajzon megjelölt helyen, jelen szerződés I. pontjában rögzített nagyságú közterületen jogosult a jelen szerződés I. pontjában meghatározott tevékenység folytatására. Tudomásul veszi, hogy amennyiben a részére átadottnál nagyobb közterületen, vagy az I. pontban rögzítettől eltérő tevékenységet folytat, jogellenes közterület-használatot valósít meg és ezzel közigazgatási szabályszegést követ el; a jogellenes közterület-használóval szemben az FKR 27/A.§ (1) bekezdés alapján helyszíni bírság vagy közigazgatási bírság szabható ki (FKR 27/A. § (2) bekezdés szerint természetes személyes esetén legfeljebb kétszázezer forint, jogi személyek és jogi személyiséggel nem rendelkező szervezetek esetében legfeljebb kétmillió forint).
3. Az FKR 22.§ (1) bekezdésében foglaltak értelmében, amennyiben jelen szerződés megszűnik vagy szünetel, **Használó** köteles a közterület eredeti állapotát – beleértve annak tisztaságát is – kártalanítási igény nélkül haladéktalanul helyreállítani.
4. **Használó** vállalja, hogy a közterületen e szerződés keretében márkareklámot, hirdető-berendezést, reklámhordozót nem helyez el, továbbá ezeket a területeket ilyen célra másnak nem engedi át. **Használó** kötelezettséget vállal arra, hogy amennyiben márkareklámot, hirdető-berendezést, reklámhordozót kíván elhelyezni, arra külön közterület-használati hozzájárulást fog kérni.
Ha a **Használó** a szerződésben foglaltaktól eltér és közterület-használati hozzájárulás nélkül márkareklámot, hirdető-berendezést, reklámhordozót helyez el, azzal jogellenes közterület-használatot valósít meg, amivel közigazgatási szabályszegést követ el; a jogellenes közterület-használóval szemben az FKR 27/A.§ (1) bekezdés alapján helyszíni bírság vagy közigazgatási bírság szabható ki (FKR 27/A. § (2) bekezdés szerint természetes személyes esetén legfeljebb kétszázezer forint, jogi személyek és jogi személyiséggel nem rendelkező szervezetek esetében legfeljebb kétmillió forint).
5. **Használó** tudomásul veszi, hogy amikor a tevékenység egyéb, más jogszabályok által előírt engedélyek birtoklását teszik szükségessé, ill. a tevékenység folytatása létesítési engedélyhez kötött, úgy azok megszerzése a tevékenység megkezdésének előfeltétele, amelyek beszerzése **Használó** kötelezettsége. Ezen dokumentumokat a helyszínen kell tartani, illetve az ellenőrzésre jogosult részére (pl. közterület-felügyelő, ÁNTSZ, Nemzeti Adó- és Vámhivatal, fogyasztóvédelmi hatóság, építésügyi hatóság) - kérésére - be kell mutatni.

6. **Használó** köteles a használat céljára engedélyezett területet és annak környezetét folyamatosan tisztán, balesetmentesen, rendezett állapotban tartani, az állagmegóvási és karbantartási munkákat elvégezni.
7. **Használó** jelen szerződés aláírásával egyúttal arra is kötelezettséget vállal, hogy amennyiben közterület-használata települési szilárd hulladék képződésével jár, akkor a települési szilárd hulladékkal kapcsolatos közszolgáltatást igénybe fogja venni.
8. **Használó** tevékenysége gyakorlása során köteles a környezetvédelmi, zajvédelmi, közegészségügyi, valamint munka- és balesetvédelmi előírásokat betartani.
9. Jelen szerződésben foglalt hozzájárulás kizárólagosan **Használó** részére szól és **Használónak** lehetősége van a közterület-használathoz közreműködőket igénybe venni, de a közterület-használat joga tovább nem ruházható.
10. **Használó** jelen szerződés aláírásával az információs önrendelkezési jogról és információszabadságról szóló 2011. évi CXII. törvény szerinti hozzájárulását adja a közterület-használat ellenőrzéséhez szükséges személyes adatainak FKR 3. mellékletében hivatkozottak általi kezeléséhez.
11. **Használó** jelen szerződés eredeti példányát, illetve annak hiteles másolatát köteles a helyszínen magánál tartani és az ellenőrzésre jogosult személyek felhívására bemutatni. Hiteles másolatnak tekinthető a közjegyző által, vagy a Városigazgatóság Főosztály főosztályvezetője, vagy a Közterület-használati Osztály osztályvezetője által aláírt és lebélyegzett hitelesített másolati példány.
12. **Használó** tudomásul veszi, hogy az FKR 7.§ (1) bekezdése alapján a közterület-használati hozzájárulás csak ideiglenes jelleggel adható.
13. Felek kapcsolattartói a kapcsolattartás módja szerinti adatokkal:
 1. **Használatba adó** részéről:
Budapest Főváros Főpolgármesteri Hivatal Városigazgatóság Főosztály
Közterület-használati Osztály
Repiczkiné Szántó Enikő (ügyintéző neve)
1052 Budapest, Városház u. 9-11
telefon: +36 1 999-9155 (ügyintéző telefonszáma)
e-mail: Repiczkine@Budapest.hu (ügyintéző e-mailcíme)
 2. **Használó** részéről:
 3. **Használó** közterületen végzett tevékenységében közreműködik (továbbiakban: **Közreműködő**):
MEDICO Kereskedelmi és Szolgáltató Kft. (1016 Budapest Naphegy tér 8., Cg.01-09-980280)

Szerződésszegés és a szerződés megszűnésének, megszüntetésének esetei

- I/a. I/a. **Használó** tudomásul veszi, hogy jelen szerződés és annak I. pontja szerinti használati jogosultság annak lejárta előtt megszűnik, ha a területre üzemzavar elhárítása miatt, illetve a **Használatba adónak fontos közérdekből szüksége van, valamint az FKR 20. § (1) bekezdésében meghatározott egyéb esetekben. Jelen szerződés megszűnése esetén **Használó Használatba adóval** szemben semmiféle kártérítési igényt nem érvényesíthet, viszont az általa előre kifizetett közterület-használati díj hátralévő hányadát **Használatba adó** visszatéríti.**
- I/b. Amennyiben a II. pont szerinti fizetési kötelezettségét **Használó** a fizetési határidőre nem, vagy késedelmesen teljesíti, úgy jelen szerződést **Használatba adó** jogosult azonnali hatállyal felmondani, és ebben az esetben **Használó Használatba adóval** szemben semmiféle igényt nem érvényesíthet.
- I/c. Amennyiben **Használó** jelen szerződésben foglaltakat nem tartja be, **Használatba adó** jogosult a közterület-használati hozzájárulást azonnali hatállyal felmondani. Ebben az esetben **Használó Használatba adóval** szemben semmiféle igényt nem érvényesíthet.
- I/d. A használat bármely más személy részére történő átengedése esetén **Használatba adó** a szerződést azonnali hatállyal felmondhatja. Az ilyen módon átengedett, **Használatba adó** hozzájárulása nélküli közterület-használat jogellenes közterület-használatnak minősül.
- I/e. **Használatba adó** jelen szerződést kártalanítás nélkül és azonnali hatállyal felmondhatja, ha a **Használó** vagy a közterület-használatban közreműködő bármely - a **Használóval** közvetlen vagy közvetett módon jogviszonyban álló harmadik fél - szervezet a jelen szerződés megkötését követően beállott körülmény folytán már nem tekinthető átlátható szervezetnek.
- I/f. **Használó** jogosult jelen szerződés felmondására oly módon, hogy a **Használatba adó** számára írásban bejelenti, miszerint érdekkörében felmerült méltányolható okból a közterület használatával felhagy.
- II/a. **Használó** tudomásul veszi, hogy amennyiben a szerződésben foglaltakat nem tartja be, de **Használatba adó** a szerződést nem mondja fel, a szerződésben vállalt kötelezettségei teljesítésének kikényszerítésére **Használatba adó** intézkedni fog oly módon, hogy először a szerződés szerű teljesítésre felhívja, majd ennek sikertelensége esetén soron kívül végrehajtást rendel el.
- II/b. **Használó** tudomásul veszi, hogy a közterület használatára vonatkozó jelen szerződés megszűnése következményeként a közterület-használatot a szerződés felmondásának közlését követően haladéktalanul be kell szüntetnie. **Használó** tudomásul veszi, hogy amennyiben ennek **Használó** nem tenne eleget, akkor **Használatba adó** a követelést soron kívül fogja végrehajtani.

Vegyes rendelkezések

- A. **Felek** kijelentik, hogy jelen szerződést, mint akaratukkal mindenben megegyezőt írják alá. Jelen szerződés a **Felek** általi kölcsönös aláírás napján, a közterülethasználati díj megfizetése esetén lép hatályba; ha az aláírások nem ugyanazon napon történnek, a hatályba lépés időpontja a legutolsó aláírás napja.
- B. **Használó** tudomásul veszi, hogy jelen szerződést **Használatba adó** az Ákr. 92. § (4) bekezdése szerinti közlési kötelezettségét közhírré tétel útján teljesíti.
- C. **Felek** rögzítik, hogy eljárási költség viselésével kapcsolatban nincs követelésük egymás felé.
- D. **Felek** rögzítik, hogy jelen szerződéshez mellékkötelezettségek nem kerültek megállapításra.
- E. **Használó** vállalja, hogy levelezési címének megváltozását a változást követő 15 napon belül **Használatba adóval** írásban közöli, valamint **Felek** vállalják, hogy kapcsolattartóik adataiban bekövetkező változásokat egymással haladéktalanul közlik.
- F. **Felek** rögzítik, hogy jelen szerződés módosítására kizárólag írásban kerülhet sor az Ákr. 92. § (4) bekezdésében és 93. § (1) bekezdésében foglaltak alapján.

- G. **Használó** jelen szerződés aláírásával egyúttal arról is nyilatkozik büntetőjogi felelőssége tudatában, hogy a Fővárosi Önkormányzat felé lejárt határidejű tartozása nincs.
- H. **Használó** jelen szerződés aláírásával egyúttal arról is nyilatkozik, hogy a nemzeti vagyonról szóló 2011. évi CXCVI. törvény 3. § (1) bekezdés 1. pontja szerinti átlátható szervezetnek minősül.
- I. Jelen szerződésben nem szabályozott kérdések tekintetében az Ákr., a Polgári Törvénykönyvről szóló 2013. évi V. törvény, a nemzeti vagyonról szóló 2011. évi CXCVI. törvény és az FKR idevonatkozó hatályos szabályai az irányadóak.
- J. **Használó** elismeri, hogy jelen szerződés az információs önrendelkezési jogról és információszabadságról szóló 2011. évi CXII. törvény törvényben foglaltak szerint közérdekből nyilvános és tudomásul veszi, hogy a www.budapest.hu oldalon a törvény I. melléklete szerinti adatait **Használatba adó** közzéteszi.
- K. A szerződés teljesítése körében esetlegesen előadódó jogvitákat **Felek** elsődlegesen békés úton, írásbeli formában kívánják rendezni, s csak akkor fordulnak bírósághoz, ha ez nem vezet eredményre.
- L. E szerződés 1-1 példányra **Használót** és **Használatba adót** illeti, további 1 példányt **Használatba adó** megküld a Fővárosi Önkormányzat Rendészeti Igazgatóság részére. **Használatba adó** a közterület-használatról értesíti a területileg illetékes kerületi önkormányzatot, illetve rendezvényekkel kapcsolatban a Budapesti Rendőr-főkapitányságot.

Budapest,

Digitálisan aláírta: Számadó
Tamás
Dátum: 2019.12.09 18:05:43
+01'00'

Használó
Global Post Hun Kft.

Használatba adó
dr. Számadó Tamás s.k.
Főjegyző

átvettem: 2019. év 12. hónap

2019. év december hó 9. nap

Kapják:

- 1.: **Használó**
- 2.: FPMH, Pénzügyi Osztály, helyben
- 3.: Fővárosi Önkormányzat Rendészeti Igazgatóság
- 4.: FPMH Irattár, helyben

Pesti Hírlap - Ideiglenes közterület-használati kérelem

I. számú melléklet - közterületek listája, helyszínek leírása, vázlata és összesítése

Global Post Hun Kft.

I. számú helyszín

A Pesti Hírlap közterület-használati engedélykérelméhez kapcsolódó közlekedési műtárgyak listája*					
Sorszám	Település neve	Kerület	Rendeltetés	Megnevezés	Műtárgy felülete [m ²]
245	Budapest	1	Aluljáró	Magyar Jakobinusok tere gyalogos aluljáró	3,675

Rikkancsposztok GPS-koordinátái és térképes jelölésük:

1. (1.) számú jelölés
47.500055542 19.02435519
2. (2.) számú jelölés
47.50057528 19.02432853




II. számú helyszín

A Pesti Hírlap közterület-használati engedélykérelméhez kapcsolódó közlekedési műtárgyak listája*					
Sorszám	Település neve	Kerület	Rendeltetés	Megnevezés	Műtárgy felülete [m2]
365	Budapest	11	Aluljáró	Móricz Zsigmond körtér aluljáró	1,171

Rikkancsposztok GPS-koordinátái és térképes jelölésük:

1. (1.) számú jelölés - Móricz Zsigmond körtér aluljáró H-kijárat előtti tér
47.47790990 19.04701888



Pesti Hírlap - Ideiglenes közterület-használati kérelem

I. számú melléklet - közterületek listája, helyszínek leírása, vázlata és összesítése
Global Post Hun Kft.

2. (2.) számú jelölés - M4 kijárat és A-kijárat közötti szakasz
47.47722069 19.04733843



Pesti Hírlap - Ideiglenes közterület-használati kérelem

I. számú melléklet - közterületek listája, helyszínek leírása, vázlata és összesítése


Global Post Hun Kft.

III. számú helyszín

A Pesti Hírlap közterület-használati engedélykérelméhez kapcsolódó közlekedési műtárgyak listája*					
Sorszám	Település neve	Kerület	Rendeltetés	Megnevezés	Műtárgy felülete [m ²]
317	Budapest	5	Aluljáró	Fővám téri gyalogos aluljáró	860

Rikkancsposztok GPS-koordinátái és térképes jelölésük:

1. (1.) számú jelölés - Fővám téri aluljáró C-kijárat előtti terület
19.05696774 47.48679939



Pesti Hírlap - Ideiglenes közterület-használati kérelem

*I. számú melléklet - közterületek listája, helyszínek leírása, vázlata és összesítése
Global Post Hun Kft.*

2. (2.) számú jelölés, Fővám téri aluljáró D-kijárat előtti terület
47.48677682 19.05685294




IV. számú helyszín

A Pesti Hírlap közterülethasználati engedélykérelméhez kapcsolódó közlekedési műtárgyak listája*					
Sorszám	Település neve	Kerület	Rendeltetés	Megnevezés	Műtárgy felülete [m ²]
258	Budapest	5	Aluljáró	Kálvin téri gyalogos aluljáró	4,239

Rikkancsposztok GPS-koordinátái és térképes jelölésük:

1. (1.) számú jelölés az M3 metró kijárata és a C-kijárat közötti terület
47.48966994 19.06158109
2. (2.) számú jelölés a M3 metró kijárata és a Trio Pizza közötti terület
47.48952107 19.06190056



Pesti Hírlap - Ideiglenes közterület-használati kérelem

*I. számú melléklet - közterületek listája, helyszínek leírása, vázlata és összesítése
Global Post Hun Kft.*

3. (3.) számú jelölés és M4 metró kijárata előtti terület
47.48952107 19.06190056
4. (4.) számú jelölés és M4 metró kijárata előtti terület
47.48928837 19.06181049




V. számú helyszín

A Pesti Hírlap közterülethasználati engedélykérelméhez kapcsolódó közlekedési műtárgyak listája*					
Sorszám	Település neve	Kerület	Rendeltetés	Megnevezés	Műtárgy felülete [m2]
319	Budapest	8	Aluljáró	Ferenc krt - Üllői út gyalogos aluljáró	1,578

Rikkancsposztok GPS-koordinátái és térképes jelölésük:

1. (1.) számú jelölés, Ferenc krt - Üllői út gyalogos aluljáró F kijárata előtti terület
47.48561423 19.07007030
2. (2.) számú jelölés, Ferenc krt - Üllői út gyalogos aluljáró M3 kijárat előtti terület a jegykiadó automaták között
47.48582424 19.07007058




Pesti Hírlap - Ideiglenes közterület-használati kérelem

I. számú melléklet - közterületek listája, helyszínek leírása, vázlata és összesítése

Global Post Hun Kft.

3. (3.) számú jelölés, Ferenc krt - Üllői út gyalogos aluljáró M3 metró kijárata és a C kijárat közötti terület

47.48581865 19.07006630




VI. számú helyszín

A Pesti Hírlap közterület-használati engedélykérelméhez kapcsolódó közlekedési műtárgyak listája*					
Sorszám	Település neve	Kerület	Rendeltetés	Megnevezés	Műtárgy felülete [m ²]
268	Budapest	7	Aluljáró	Boráros téri gyalogos aluljáró	5,687

Rikkancspozstok GPS-koordinátái és térképes jelölésük:

1. (1.) számú jelölés, Boráros téri gyalogos aluljáró L- és H-kijáratok közötti terület
47.47983196 19.06686292
2. (2.) számú jelölés, Boráros téri gyalogos aluljáró I-kijárat előtti terület
47.48001873 19.06705617




VII. számú helyszín

A Pesti Hírlap közterület-használati engedélykérelméhez kapcsolódó közlekedési műtárgyak listája*					
Sorszám	Település neve	Kerület	Rendeltetés	Megnevezés	Műtárgy felülete [m2]
755	Budapest	5	Aluljáró	Ferenciek tere (gyalogos)	814

Rikkancsposztok GPS-koordinátái és térképes jelölésük:

1. (1.) számú jelölés, Ferenciek tere aluljáró M3 kijárat előtti terület
47.49322735 19.05562683
2. (2.) számú jelölés, Ferenciek tere aluljáró M3 kijárat és Relay üzlet előtti terület
47.49322271 19.05562524




VIII. számú helyszín

A Pesti Hírlap közterület-használati engedélykérelméhez kapcsolódó közlekedési műtárgyak listája*					
Sorszám	Település neve	Kerület	Rendeltetés	Megnevezés	Műtárgy felülete [m2]
260	Budapest	5	Aluljáró	Nyugati téri gyalogos aluljáró	3,125

Rikkancsposztok GPS-koordinátái és térképes jelölésük:

1. (1.) számú jelölés az M3 metró Teréz körút felőli kijárata előtti baloldali terület
47.51028077 19.05585308
2. (2.) számú jelölés az M3 metró Teréz körút felőli kijárata előtti jobboldali terület
47.51027602 19.05586348
3. (3.) számú jelölés az M3 metró Teréz körút felőli kijárata és az aluljáró G jelű kijárata előtti terület
47.51019582 19.05580288
4. (4.) számú jelölés az aluljáró H jelű kijáratának lépcsőjétől 15 méterre lévő terület
47.51023052 19.05588260



IX. számú helyszín

A Pesti Hírlap közterület-használati engedélykérelméhez kapcsolódó közlekedési műtárgyak listája*					
Sorszám	Település neve	Kerület	Rendeltetés	Megnevezés	Műtárgy felülete [m ²]
254	Budapest	5	Aluljáró	Deák Ferenc tér	862

Rikkancsposztok GPS-koordinátái és térképes jelölésük:

1. (1.) számú jelölés az M1, M2, M3 kijárat és a jegykiadó automaták előtt
47.49754396 19.05500596



Pesti Hírlap - Ideiglenes közterület-használati kérelem

*I. számú melléklet - közterületek listája, helyszínek leírása, vázlata és összesítése
Global Post Hun Kft.*

2. (2.) számú jelölés az M1, M2, M3 kijárata előtt
47.49753232 19.05510315



3. (3.) számú jelölés a Deák téri gyalogos aluljáró A és B kijárata felé vezető szakaszon
47.49754710 19.05507792



X. számú helyszín

A Pesti Hírlap közterület-használati engedélykérelméhez kapcsolódó közlekedési műtárgyak listája*					
Sorszám	Település neve	Kerület	Rendeltetés	Megnevezés	Műtárgy felülete [m ²]
316	Budapest	5	Aluljáró	Astoria gyalogos aluljáró	1,104

Rikkancsposztok GPS-koordinátái és térképes jelölésük:

1. (1.) számú jelölés az Astoria gyalogos aluljáró M2 kijárata előtti rész
47.49432983 19.06008826
2. (.) számú jelölés az Astoria gyalogos aluljáró M2 kijárata előtti rész
47.49421557 19.06019898




XI. számú helyszín

A Pesti Hírlap közterület-használati engedélykérelméhez kapcsolódó közlekedési műtárgyak listája					
Sorszám	Település neve	Kerület	Rendeltetés	Megnevezés	Műtárgy felülete [m2]
264	Budapest	7	Aluljáró	Blaha Lujza téri gyalogos aluljáró	1.859

Rikkancsposztok GPS-koordinátái és térképes jelölésük:

1. (1.) számú jelölés a Blaha Lujza téri gyalogos aluljáró F-kijárata előtti terület
47.49702065 19.07058869
2. (2.) számú jelölés a Blaha Lujza téri gyalogos aluljáró E-kijárata előtti terület
47.49704304 19.07059960



Pesti Hírlap - Ideiglenes közterület-használati kérelem

I. számú melléklet - közterületek listája, helyszínek leírása, vázlata és összesítése
Global Post Hun Kft.

3. (3.) számú jelölés a Blaha Lujza téri gyalogos aluljáró A és B-kijáratai felé vezető területen
47.49701305 19.07052599



XII. számú helyszín

A Pesti Hírlap közterület-használati engedélykérelméhez kapcsolódó közlekedési műtárgyak listája*					
Sorszám	Település neve	Kerület	Rendeltetés	Megnevezés	Műtárgy felülete [m ²]
318	Budapest	7	Aluljáró	Baross téri gyalogos aluljáró	6,171

Rikkancsposztok GPS-koordinátái és térképes jelölésük:

1. (1.) számú jelölés a Baross téri gyalogos aluljáró MÁV belföldi jegypénztárok felé eső és a BKK ügyfélszolgálati irodája közötti területe
47.50040345 19.08312795
2. (2.) számú jelölés a Baross téri gyalogos aluljáró MÁV belföldi jegypénztárok felé eső és a BKK ügyfélszolgálati irodája közötti területe
47.50030785 19.08315613
3. (3.) számú jelölés a Baross téri gyalogos aluljáró MÁV belföldi jegypénztárok felé eső és a BKK ügyfélszolgálati irodája közötti területe
47.50039643 19.08306003




XIII. számú helyszín

A Pesti Hírlap közterület-használati engedélykérelméhez kapcsolódó közlekedési műtárgyak listája*					
Sorszám	Település neve	Kerület	Rendeltetés	Megnevezés	Műtárgy felülete [m2]
273	Budapest	10	Aluljáró	Őrs vezér tere gyalogos aluljáró	1,283

Rikkancspoztók GPS-koordinátái és térképes jelölésük:

1. (1.) számú jelölés az Őrs vezér tere gyalogos aluljáró Árkád Bevásárlóközpont felé vezető leágazása előtti terület
47.50289512 19.13696498
2. (2.) számú jelölés az Őrs vezér tere gyalogos aluljáró Árkád Bevásárlóközpont felé vezető leágazása előtti terület
47.50300840 19.13666649



XIV. számú helyszín

A Pesti Hírlap közterület-használati engedélykérelméhez kapcsolódó közlekedési műfárgyak listája*					
Sorszám	Település neve	Kerület	Rendeltetés	Megnevezés	Műtárgy felülete [m ²]
266	Budapest		Aluljáró	Nagyvárad téri gyalogos aluljáró	2 305

Rikkancsposztok GPS-koordinátái és térképes jelölésük:

1. (1.) számú jelölés a Nagyvárad téri gyalogos aluljáró C kijárata előtti terület
47.48091300 19.09041928



Pesti Hírtap - Ideiglenes közterület-használati kérelem

I. számú melléklet - közterületek listája, helyszínek leírása, vázlata és összesítése

Global Post Hun Kft.

2. (2.) számú jelölés a Nagyváradi téri gyalogos aluljáró D kijárata előtti terület
47.47916533 19.08969181




XV. számú helyszín

A Pesti Hírlap közterület-használati engedélykérelméhez kapcsolódó közlekedési műtárgyak listája*					
Sorszám	Település neve	Kerület	Rendeltetés	Megnevezés	Műtárgy felülete [m ²]
267	Budapest	8	Aluljáró	Üllői út - Könyves Kálmán. krt gyalogos aluljáró	2,775

Rikkancsposztok GPS-koordinátái és térképes jelölésük:

1. (1.) számú jelölés Üllői út - Könyves Kálmán. krt gyalogos aluljáró E és F kijárata felé vezető leágazás

47.47513452 19.09881745



Pesti Hírlap - Ideiglenes közterület-használati kérelem

I. számú melléklet - közterületek listája, helyszínek leírása, vázlata és összesítése
Global Post Hun Kft.

2. (2.) számú jelölés Üllői út - Könyves Kálmán. krt gyalogos aluljáró C kijárata előtti terület
47.47569593 19.09886700
3. (3.) számú jelölés Üllői út - Könyves Kálmán. krt gyalogos aluljáró D kijárata előtti terület
47.47566753 19.09869609

