



1000140990350

Budapest Brand Nonprofit Zrt.1052 Budapest, Városház utca 9-11.
I. Pavilon II. emelet

Ügyintéző: dr. Tóth Lénárd

telefon: 06 1 327 1264

email: toth.lenard@budapest.hu

ikt. szám: FPH058 /1782 - 2 /2022

hiv. szám: -

tárgy: Közterület-használati hozzájárulás

TÉRTIVEVÉNY**HATÁROZAT****Budapest Brand Nonprofit Zrt** (továbbiakban: Használó)

székhely: 1052 Budapest, Városház utca 9-11.

cégjegyzékszám: 01-10-140962

adószám: 28748511-2-41

Kapcsolattartó:

2022. április 20. napján benyújtott közterület-használati kérelme alapján indult önkormányzati hatósági ügyben eljárva a Tulajdonosi Bizottság a következő közterület-használatot

Közterület helye: a táblázatban részletezett fővárosi tulajdonú közterületekenHasználat nagysága: 4 m² helyszínenként

Használat időtartama: 2022. június 1. – 2022. augusztus 14., valamint 2022. augusztus 26. – 2023. május 31.

Használat célja: információs pultok

Közreműködő megnevezése: .

engedélyezi az alábbi feltételekkel:

Használó kizárólag a jóváhagyott, jelen határozat elválaszthatatlan részét képező mellékelt helyszínrajzon megjelölt helyen, jelen határozatban rögzített nagyságú közterületen és időtartamban jogosult a jelen határozatban meghatározott tevékenység folytatására.

Használatba adó Használó részére használatába adja a Fővárosi Önkormányzat kizárólagos tulajdonát képező közterületet és Használó azt használni jogosult az alábbiak szerint:

Tétel	Közterület	Pontos hely	Cél	Használat ideje	Mennyiség
1.	I. ker. Clark Ádám tér (hrsz:14398)	Sikló utca, helyszínrajz szerint 1. számú pult	információs pult	2022. június 1 - 2022. augusztus 14.	4m ²
2.	V. ker. Jászai Mari tér (hrsz:25122/6)	Balassi Bálint utca végénél a villamosmegálló mellett	információs pult	2022. június 1 - 2022. augusztus 14.	4m ²
3.	V. ker. Deák Ferenc tér (hrsz:24359)	Evangélikus templom mellett	információs pult	2022. június 1 - 2022. augusztus 14.	4m ²
4.	V. ker. Ferenciek tere (hrsz:24015)	Ferences templom előtt	információs pult	2022. június 1 - 2022. augusztus 14.	4m ²
5.	V. ker. Nyugati tér (hrsz:25052/1)	6. szám előtt	információs pult	2022. június 1 - 2022. augusztus 14.	4m ²
6.	V. ker. Jane Haining rakpart (hrsz:24316/2)	V/27. számú raszternél, parkoló mellett	információs pult	2022. június 1 - 2022. augusztus 14.	4m ²
7.	VI. ker. Andrásy út (hrsz:29245)	Andrásy út 22., Operaház előtti járdasziget	információs pult	2022. június 1 - 2022. augusztus 14.	4m ²
8.	VII. ker. Károly körút (hrsz:34224)	3. számú épület előtt (Belvárosi Színház)	információs pult	2022. június 1 - 2022. augusztus 14.	4m ²
9.	VII. ker. Károly körút (hrsz:34224)	3. számú épület előtt (Belvárosi Színház)	információs pult	2022. augusztus 26 - 2023. május 31.	4m ²
10.	VI. ker. Andrásy út (hrsz:29245)	Andrásy út 22., Operaház előtti járdasziget	információs pult	2022. augusztus 26 - 2023. május 31.	4m ²
11.	V. ker. Jane Haining rakpart (hrsz:24316/2)	V/27. számú raszternél, parkoló mellett	információs pult	2022. augusztus 26 - 2023. május 31.	4m ²
12.	V. ker. Nyugati tér (hrsz:25052/1)	6. szám előtt	információs pult	2022. augusztus 26 - 2023. május 31.	4m ²
13.	V. ker. Ferenciek tere (hrsz:24015)	Ferences templom előtt	információs pult	2022. augusztus 26 - 2023. május 31.	4m ²
14.	V. ker. Deák Ferenc tér (hrsz:24359)	Evangélikus templom mellett	információs pult	2022. augusztus 26 - 2023. május 31.	4m ²
15.	V. ker. Jászai Mari tér (hrsz:25122/6)	Balassi Bálint utca végénél a villamosmegálló mellett	információs pult	2022. augusztus 26 - 2023. május 31.	4m ²
16.	I. ker. Clark Ádám tér (hrsz:14398)	Sikló utca, helyszínrajz szerint 1. számú pult	információs pult	2022. augusztus 26 - 2023. május 31.	4m ²

Használatba adó a Használó részére a fentiek szerint átengedett terület igénybevételére az FKR 24.§ (1) bekezdése és a Budapest Főváros Önkormányzata és a Budapest Brand Nonprofit Zrt. Közszolgálati keretszerződés 5.2 pont A bekezdés 2. pontja alapján **térítésmentességet biztosít.**

"A Főváros területén turisztikai információs irodák és közterületi turisztikai információs pontok működtetése és fenntartása, melyek célja Budapest attraktivitásának, idegenforgalmi (épített, kulturális és természeti) értékeinek bemutatás és népszerűsítése, valamint a fővárosban élők és a fővárosba látogatók hivatalos és megbízható tájékoztatása."

A közterület csak jelen határozatban megjelölt célra és feltételekkel, kizárólag a vonatkozó jogszabályi rendelkezések betartásával vehető igénybe!

Jelen határozat szerinti használati jogosultság annak lejártá előtt megszűnik, ha a területre a Fővárosi Önkormányzatnak üzemzavar elhárítása miatt, illetve fontos közérdekből szüksége van, valamint az Fkr. 20. § (1) bekezdésében meghatározott egyéb esetekben. Ebben az esetben jelen hozzájárulás megszűnése miatt Használó a Fővárosi Önkormányzattal szemben semmiféle kártérítési igényt nem érvényesíthet, viszont az általa előre kifizetett közterület-használati díj hátralévő hányadát a Fővárosi Önkormányzat visszatéríti.

Amennyiben Használó jelen határozatban foglaltakat nem tartja be, illetve ha a Használó vagy a közterület-használatban közreműködő bármely - a Használóval közvetlen vagy közvetett módon jogviszonyban álló harmadik fél - szervezet a jelen hozzájárulás megadását követően beállott körülmény folytán már nem minősül átlátható szervezetnek, a közterület-használati hozzájárulást tartalmazó határozat hatályát veszíti.

Használó jelen határozat eredeti példányát, illetve annak hiteles másolatát köteles a helyszínen magánál tartani és az ellenőrzésre jogosult személyek felhívására bemutatni.

Használó köteles a Budapest Közút Zrt. BPK/8178-2/2022, BPK/8184-2/2022, BPK8181-2/2022, BPK/8183-2/2022, BPK8188-2/2022, BPK8175-2/2022, BPK/8196-2/2022, BPK/8201-2/2022 számú forgalomtechnikai hozzájárulásaiban foglaltakat maradéktalanul betartani és betartatni. Jelen határozat csak a közút kezelőjének hozzájárulásában foglalt előírások megvalósítása esetén érvényes.

Használó a közterület tényleges használatának megkezdése előtt köteles a Budapest Közút Zrt. (1115 Budapest, Bánk bán utca 8-10. Tel.: 459-6857) képviselőjével közösen állapotfelmérést végezni és erről átadás-átvételi jegyzőkönyvet felvenni. A közterület-használat megszűnésekor vagy szünetelésekor a Használó által használt közterület kizárólag a Budapest Közút Zrt. képviselőjének személyes jelenlétében bocsátható vissza a Fővárosi Önkormányzat birtokába. Ez alkalommal újra átadás-átvételi jegyzőkönyvet kell felvenni, amelynek tartalmaznia kell a használat során keletkezett meghibásodások felsorolását, és azok helyreállítására vonatkozóan Használó kötelezettségeit. A javítás, helyreállítás valamennyi költségét Használó viseli.

Használó a közterületen e határozat keretében márkareklámot, hirdető-berendezést, reklámhordozót nem helyezhet el, továbbá ezeket a területeket ilyen célra másnak nem engedheti át.

Használó köteles a használat céljára engedélyezett területet és annak környezetét folyamatosan tisztán, balesetmentesen, rendezett állapotban tartani, az állagmegóvási és karbantartási munkákat elvégezni. Használó köteles az elhelyezett építményét, épületét, pavilonját, berendezését, eszközét folyamatosan tisztán és karbantartani, esetleges rongálódásokat, szennyezéseket (pl. graffiti) eltávolítani.

Amennyiben a közterület-használata települési szilárd hulladék képződésével jár, akkor Használó a települési szilárd hulladékkal kapcsolatos közszolgáltatást igénybe fogja venni. Használó köteles a tűzcsapok megközelíthetőségét biztosítani.

Használó tevékenysége gyakorlása során köteles a környezetvédelmi, zajvédelmi, közegészségügyi, valamint munka- és balesetvédelmi előírásokat betartani.

Az Fkr. 21. §-a alapján a Fővárosi Önkormányzat fontos közérdekből a közterület használatának szünetelését rendelheti el, amely esetben a közterület-használat szünetelésének idejére a már befizetett közterület-használati díj időarányos része visszafizetésre kerül Használó részére. A Fővárosi Önkormányzat vagy 100%-os tulajdonában álló gazdasági társasága vagy intézménye vagy költségvetési szerve által szervezett rendezvények megtartása fontos közérdek, ezért a közterület használatát a Használó köteles szüneteltetni arra az időszakra. Erről legkevesebb öt nappal a szünetelés bekövetkezése előtt a Fővárosi Önkormányzat tájékoztatja a Használót.

Használó jogosult írásban bejelenteni a Fővárosi Önkormányzatnak, hogy a közterület használatával - érdekkörében felmerült méltányolható okból - felhagy.

Az Fkr. 20. §-ában meghatározott esetekben a közterület-használati hozzájárulás megszűnik.

Az Fkr. 22. § (1) bekezdésében foglaltak értelmében, amennyiben a közterület-használat megszűnik vagy szünetel, Használó köteles a közterület eredeti állapotát – beleértve annak tisztaságát is – kártalanítási igény nélkül haladéktalanul helyreállítani.

Használó köteles a Fővárosi Önkormányzat felé jelen határozatban szereplő bármely adatában (pl. levelezési cím) történő változás 15 napon belüli írásbeli bejelentésére;

A döntés ellen a közléstől számított 15 napon belül Budapest Főváros Önkormányzata Közgyűléséhez címzett, de a Fővárosi Közgyűlés Tulajdonosi Bizottságának benyújtandó fellebbezést lehet előterjeszteni.

Az illetékbélyeggel ellátott fellebbezést személyesen Budapest Főváros Főpolgármesteri Hivatal Ügyfélszolgálati Irodájánál (Budapest 1052, Bárczy I. utca 1-3.), postai úton a 1840 Budapest postacímre (Főpolgármesteri Hivatal Vagyongazdálkodási Főosztály) vagy elektronikus úton az illeték Fővárosi Önkormányzat 11784009-15490012-11590000 számú Közterületi eljárási illeték számlájára történő megfizetését igazoló bizonylattal az ugyfelszolgalat@budapest.hu címre kell benyújtani.

A fellebbezés illetéke a fellebbezéssel érintett vagy vitatott összeg minden megkezdett 10 000 forintja után 400 forint, de legalább 5000 forint, legfeljebb 500 000 forint. Ha a fellebbezés tárgyának értéke pénzben nem állapítható meg, a fellebbezés illetéke 5000 forint.

Fellebbezni csak a megtámadott döntésre vonatkozóan, tartalmilag azzal közvetlenül összefüggő okból, illetve csak a döntésből közvetlenül adódó jog- vagy érdeksérelemre hivatkozva lehet.
A fellebbezést indokolni kell. A fellebbezésben csak olyan új tényre lehet hivatkozni, amelyről az elsőfokú eljárásban az ügyfélnek nem volt tudomása, vagy arra önhibáján kívül eső ok miatt nem hivatkozott.
A fellebbezésre jogosult a fellebbezési határidőn belül a fellebbezési jogáról lemondhat. A fellebbezési jogról történő lemondás nem vonható vissza, arra egyebekben a kérelemre vonatkozó szabályok az irányadók.

A fellebbezés elbírálása a Fővárosi Közgyűlés hatáskörébe tartozik. A fellebbezésnek a határozat véglegessé válására és végrehajtására halasztó hatálya van. A hatóság döntésének véglegessége a döntés közzétételével áll be. Ha az adott ügytípusban törvény megengedi a fellebbezést, a hatóság döntése véglegessé válik, ha
a) ellene nem fellebbeztek, és a fellebbezést visszavonták, vagy
b) a fellebbezésről lemondtak vagy a fellebbezést visszavonták, vagy
c) a másodfokú hatóság az elsőfokú hatóság döntését helybenhagyta, a másodfokú döntés közzétételével.

Jelen közigazgatási hatósági eljárás az illetékekről szóló 1990. évi XCIII. törvény 28. § (1) bekezdése alapján illetékmentes.

INDOKOLÁS

Használó 2022. április 20. napján Budapest I., V., VI. és VII. kerületekben, több területet érintő közterületen információs pultok fennmaradása céljából helyszínenként 4 m²-en 2022. június 1. napjától – 2023. május 31. napjáig terjedő időszakra közterület-használati hozzájárulás kiadását kérte. Tekintettel arra, hogy a közterület kérelemben megjelölt használatának akadályja nincs, a Tulajdonosi Bizottság a rendelkező részben foglaltak szerint határozott.

A közterületek rendeltetésétől eltérő használatának szabályait Budapest Főváros Önkormányzata Közgyűlésének 3/2013. (III.8.) önkormányzati rendelete a Fővárosi Önkormányzat tulajdonában álló közterületek használatáról (a továbbiakban: Fkr.) szabályozza.

Tekintettel arra, hogy az eljárásra irányadó ügyintézési határidő 60 nap volt, a hatóság teljes eljárás keretében hozta meg döntését.

Az Fkr. által előírt mellékleteket kérelmező hiánytalanul csatolta, a kérelem formai és egyéb tartalmi szempontból megfelelt az Fkr.-ben írt követelményeknek, a kérelem hiánytalan. A rendelkezésre álló adatok, dokumentumok, nyilatkozatok alapján a tényállás tisztázott.

A kérelemben foglaltakhoz képest a Tulajdonosi Bizottság 2022. június 1. napjától a hivatalos állami ünnep előkészítésének és lebonyolításának biztosítása érdekében 2022. augusztus 14. napjáig, majd ezt követően 2022. augusztus 26. napjától – 2023. május 31. napjáig járul hozzá a közterület-használatához az alábbi indokok alapján:

Az épített környezet alakításáról és védelméről szóló 1997. évi LXXVIII. törvény (továbbiakban: Étv.) 54. § (5b) bekezdése alapján ha a közterület használatára az Alaptörvény J) cikk (2) bekezdésében meghatározott hivatalos állami ünnep (a továbbiakban: állami ünnep) méltó megtartásával összefüggésben kerül sor, az állami ünnep - előkészítést és a lebonyolítást is magában foglaló - megtartásával kapcsolatos közfeladat ellátására kijelölt szervezet (a továbbiakban: állami ünnep megszervezője) az állam, illetve a fővárosi vagy a

(5c) Az (5b) bekezdés szerinti közterületek:

- a) a világörökségről szóló törvény alapján meghatározott fővárosi világörökségi területek,
- b) az Árpád híd területe,
- c) a Petőfi híd területe,
- d) a Rákóczi híd területe,
- e) a Margitsziget területe,
- f) az Óbudai-sziget területe.

(5d) A tulajdonos fővárosi önkormányzat vagy fővárosi kerületi önkormányzat, vagy az állami tulajdonban álló közterület vagyongazdálkodója (a továbbiakban együtt: tulajdonos) az (5b) és (5c) bekezdés szerinti közterület használatát és a területfoglalást az ott meghatározott időszakra, az (5b) bekezdéstől eltérő célra - kormányrendeletben foglaltak szerint - az állami ünnep megszervezője

- a) felé tett előzetes értesítés alapján, és
- b) előzetes egyetértő nyilatkozata beszerzését követően engedélyezheti, valamint köthet ezekre vonatkozóan szerződést.

Fentiek alapján az

- I. kerület Clark Ádám tér (hrsz:14398)
- V. kerület Jászai Mari tér (hrsz:25122/6)
- V. kerület Deák Ferenc tér (hrsz:24359)
- V. kerület Ferenciek tere (hrsz:24015)
- V. kerület Nyugati tér (hrsz:25052/1)
- V. kerület Jane Haining rakpart (hrsz:24316/2)
- VI. kerület Andrásy út (hrsz:29245)
- VII. kerület Károly körút (hrsz:34224)

az Étv. (5c) bekezdésben meghatározott közterület.

Az Fkr. 9. § (2) bekezdés a) ab) pontja szerint a kérelmek elbírálásakor az (1) bekezdésben foglalt szempontok mérlegelése során

a) előnyben kell részesíteni

(....)

ab) másodlagosan a közfeladat ellátása céljára szóló, a közfeladat ellátásához szükséges mértékű közterület-használati igényt.

Tekintettel az Étv. 54. § (5b), (5c) és (5d) bekezdéseire és az Fkr. 9. § (2) bekezdés a) ab) pontjaira a hivatalos állami ünnep előkészítésének és lebonyolításának biztosítása érdekében használatba adó 2022. augusztus 15. napjától – 2022. augusztus 25. napjáig terjedő időszak kivételével járult hozzá a közterület-használatához.

A fizetendő közterület-használati díjat a döntésre jogosult egyedi döntéssel állapítja meg az Fkr. 2. mellékletében meghatározott közterület-használati díjtételek alapján a 23. § (6)-(9) bekezdésében, valamint a 24. §-ban foglaltak szerint. A 25. § (5) bekezdés alapján a közterület-használati díjak évi, havi napi vagy idénydíjak.

Az Fkr. 24. § (1) bekezdése alapján a közterület-használati díj korlátlanul csak akkor csökkenthető, vagy akár el is engedhető, ha a közterület használatára közfeladat ellátása céljából és a közfeladat ellátásához szükséges mértékben van szükség.

Tekintettel arra, hogy Budapest Főváros Önkormányzata és a Budapest Brand Nonprofit Zrt. között létrejött FPH079/1455-49/2021. iktatószámú Közfeladat-ellátási és közszolgáltatási keretszerződés alapján a Budapest Brand Nonprofit Zrt. közszolgáltatási és közfeladata, továbbá továbbá, hogy a hozzájárulás I. pontjában szereplő közterületet a feladatellátása érdekében veszi igénybe, Használó részére a fentiek szerint átengedett terület igénybevételére használatba adó az FKR 24.§ (1) bekezdése alapján térítésmentesen járult hozzá.

A hatóság az általános közigazgatási rendtartásról szóló 2016. évi CL. törvény (továbbiakban: Ákr.) 89. §-ban foglalt közlési kötelezettségét közhírré tétel útján teljesíti.

Határozatát a hivatkozott jogszabályhelyek alapján hozta meg.

Döntése az Ákr. a 80. § (1) bekezdésén és a 81. § (1) bekezdésén alapul.

A jogorvoslat lehetőségét az Ákr. 114. § és 116. § alapján biztosította.

A jogellenes közterület-használat jogkövetkezményeiről az Fkr. 27. § (1) bekezdésén és 27/A. § alapján adott tájékoztatást.

Az eljárási költség viseléséről az Ákr. 81. § (1) bekezdése alapján adott tájékoztatást.

Tájékoztatás

A hatóság tájékoztatja, hogy Budapest Főváros Önkormányzata Közgyűlésének 3/2013. (III.8.) önkormányzati rendelete a Fővárosi Önkormányzat tulajdonában álló közterületek használatáról (a továbbiakban: Fkr.) 27. § (1) bekezdés szerint jogellenesen használja a közterületet az, aki a rendelet előírásait megszegve közterület-használati hozzájárulás nélkül, vagy a meglévő közterület-használati hozzájárulásától eltérő módon (így különösen a hozzájárulásban rögzített céltól vagy tevékenységtől eltérő más tevékenység kifejtésére, vagy a hozzájárulásban meghatározott mértéket meghaladó területen) használja a közterületet. A jogellenes közterület-használat ellenőrzésére jogosult szerv vagy személy felszólítására köteles a közterület-használatot haladéktalanul megszüntetni és a közterület eredeti állapotát saját költségén, bármiféle kártérítési, kártalanítási vagy egyéb igény nélkül azonnal helyreállítani.

Az Fkr. 27/A. § (1) bekezdés alapján aki a rendeletben előírt kötelezettségeket elmulasztva a közterület-használati hozzájárulás nélkül, vagy meglévő közterület-használati hozzájárulásától eltérő módon használja, közigazgatási szabályszegést követ el és vele szemben - ha cselekménye egyébként más jogszabályban meghatározott jogsértést nem valósít meg - közigazgatási bírság szabható ki a (2)-(6) bekezdésben foglaltak szerint.

A (2) bekezdés alapján a kiszabható közigazgatási bírság mértéke természetes személyek esetén legfeljebb kétszázezer forint, jogi személyek és jogi személyiséggel nem rendelkező szervezetek esetében pedig legfeljebb kétmillió forint lehet.

Jelen határozatban foglalt hozzájárulás kizárólagosan Használó részére szól. Használónak lehetősége van a közterület-használatához közreműködőket igénybe venni, de a közterület-használat joga tovább nem ruházható, az más személy részére nem engedhető át a Fővárosi Önkormányzat hozzájárulása nélkül még bérleti, üzemeltetési formában sem.

A jelen határozatban foglalt hozzájárulás nem mentesít a tevékenységre vonatkozó egyéb, más jogszabályok által előírt egyéb kötelezettségek betartása alól!

A közterület-használat során Használó köteles az Fkr. előírásainak megfelelően eljárni.

Közút vagy zöldfelület használatával járó közterület-használat esetén a Használó az átadás-átvételnél köteles felelősen eljárni, annak során Használó nevében csak teljes körűen nyilatkozattétel és kötelezettségvállalás jogával rendelkező személy járhat el. Az átadás-átvétel eljárásán közterület-felügyelő is részt vehet.

Közút használatával járó, rendeltetéstől eltérő tervezett közterület-használat esetén a Budapest Közút Zrt. TKM digitális adatbázis rendszer elérése koordinációs ügyekben a tkm.budapest@bkk-kozut.hu e-mail címen vagy 30/677-9676 mobilon lehetséges.

A közterület használatára vonatkozó hozzájárulás megszűnése következményeként a közterület-használatot a hozzájárulás visszavonásának közlését követően Használónak haladéktalanul meg kell szüntetnie. Amennyiben ennek Használó nem tenne eleget, akkor a Fővárosi Önkormányzat a követelését soron kívül fogja végrehajtani.

Amennyiben Használó a közterületet a határozat lejártá után is tovább kívánja használni, a lejárat előtt megfelelő időben újra kérelmet kell benyújtania. A kérelem benyújtása önmagában a közterület használatára nem jogosít!

Pavilonok esetén Használó köteles a hosszabbítási kérelemhez mellékelni a területileg illetékes kerületi önkormányzat írásbeli véleményét.

A közterület-használatból járó járulékos költségek (energiadíj, vízdíj, stb.) viselése, illetve megfizetése a Használó kötelezettsége.

Jelen határozat hiteles másolatának tekinthető a közjegyző által, vagy a Vagyongazdálkodási Főosztály főosztályvezetője, vagy a Közterület-használati Osztály osztályvezetője által aláírt és lebélyegzett hitelesített másolati példány.

2021. február 8-án hatályba lépett 27/2021. (I. 29.) kormányrendelet 1. § szerint a Kormány Magyarország egész területére veszélyhelyzetet hirdetett ki. A Kormány 307/2021. (VI.5.) kormányrendeletével a katasztrófavédelemről és a hozzá kapcsolódó egyes törvények módosításáról szóló 2011. évi CXXVIII. törvény 46. § (4) bekezdésétől eltérően a települési önkormányzat képviselő-testülete, a fővárosi, megyei közgyűlés, illetve ezek bizottsága feladat- és hatáskörét maga gyakorolja 2021. június 15. napjától.

Hatásköröm a Fővárosi Önkormányzat Szervezeti és Működési Szabályzatáról szóló 1/2020. (II. 5.) Főv. Kgy. rendelet 1. melléklet 1.2. pontján, illetékességem az Ákr. 16. § (1) bekezdés b) pontjának rendelkezésein alapul.

A hatáskör gyakorlója a Tulajdonosi Bizottság, Budapest Főváros Önkormányzata Főpolgármesterének a főpolgármester hatáskörébe tartozó egyes ügyekben a kiadmányozás rendjéről szóló 27/2020. (XI. 5.) utasításának 4. § (3) bekezdés b) pontja alapján kiadmányozza Kerpel-Fronius Gábor főpolgármester-helyettes.

Kelt: Budapest, 2022.06.01.



A főpolgármester hatáskörében eljárva:

Kerpel-Fronius Gábor
Főpolgármester-helyettes

Határozatot kapják:

1. Ügyfél
2. FPH Pénzügyi, Számviteli, és Vagyony-nyilvántartási Főosztály, Számlázási és Adóbevallási Osztály, helyben
3. Fővárosi Önkormányzat Rendészeti Igazgatóság
4. Budapest Közút Zrt.
5. FPH Irattár, helyben

Melléklet:

1. Helyszínrajz
2. Budapest Közút Zrt. forgalomtechnikai hozzájárulásai



címzett: Budapest Brand Nonprofit Zrt.

cím: 1052 Budapest
Városháza utca 9-11.

értesítés e-mail:

nyilv. szám: 22US1840

iktató szám: BPK/8178-2/2022

tárgy: 1. kerület Clark Ádám tér

ügymintéző:

Közterület-használati vélemény

A Társaságunkhoz érkezett, „Budapest 1. kerület Clark Ádám tér - Sikló utca, Turisztikai információs pult kihelyezése 2 db” tárgyú kérelemre az alábbi forgalomtechnikai kezelői véleményt adjuk.

- Forgalomtechnikai kezelői véleményünk 6 hónapig, vagy az ebben a 6 hónapban kérelmezett érvényes közterület-használati engedélyben meghatározott időszak végéig érvényes.
- Forgalomtechnikai kezelői véleményünk csak a tulajdonos önkormányzat engedélyével együtt érvényes. **Közterület használatára önmagában nem jogosít.**
- A közterület használatát megelőzően Társaságunk üzemeltetési osztályát értesíteni szükséges. A közterület-használat során, ill. azzal összefüggésben rongálódott bármely felület helyreállítása a Használó kötelezettsége. Az úttartozékokban kár nem keletkezhet. Az esetleges károk helyreállítása szintén a kérelmező feladata. A használatot megelőzően az igényelt területen állapotfelmérést kell készíteni a burkolatról és az úttartozékokról. (Az érintett létesítmények aktuális állapotát fényképfelvétel segítségével kell rögzíteni, melyek készítésének időpontja egyértelműen megállapítható.)
- A jóváhagyott közterület-használati kérelemtől eltérni csak Társaságunkkal egyeztetett módon lehet. A tervtől eltérő munkavégzés, vagy feltételeink be nem tartása esetén hozzájárulásunk érvényét veszti.
- A gyalogosforgalom szabad mozgását biztosítani kell. A forgalom alatt álló közútra gyalogos a forgalommal párhuzamosan nem terelhető. A gyalogosok részére a járdán minimum 1,5 m szabad keresztmetszeti szélesség megtartása szükséges.
- A korlátozás életbe lépését követően, a kezdeti időszak tapasztalatai alapján Igazgatóságunk a közterület-használati kialakításban szükség esetén módosításokat rendelhet el, melyet a kérelmezőnek az elrendeléstől számított két napon belül végre kell hajtania.
- A Lánchíd felújítás- és a Clark Ádám tér gázvezeték-rekonstrukciós kivitelezési munkái miatt adott esetben a közterületfoglalás módosítására lehet szükség, melyet Társaságunkkal egyeztetett módon haladéktalanul el kell végezni.
- A kérelemben szereplő közterület közelében várhatóan kerékpár támaszok fognak létesülni az idei évben. Ezek helyét szükség esetén biztosítani kell.

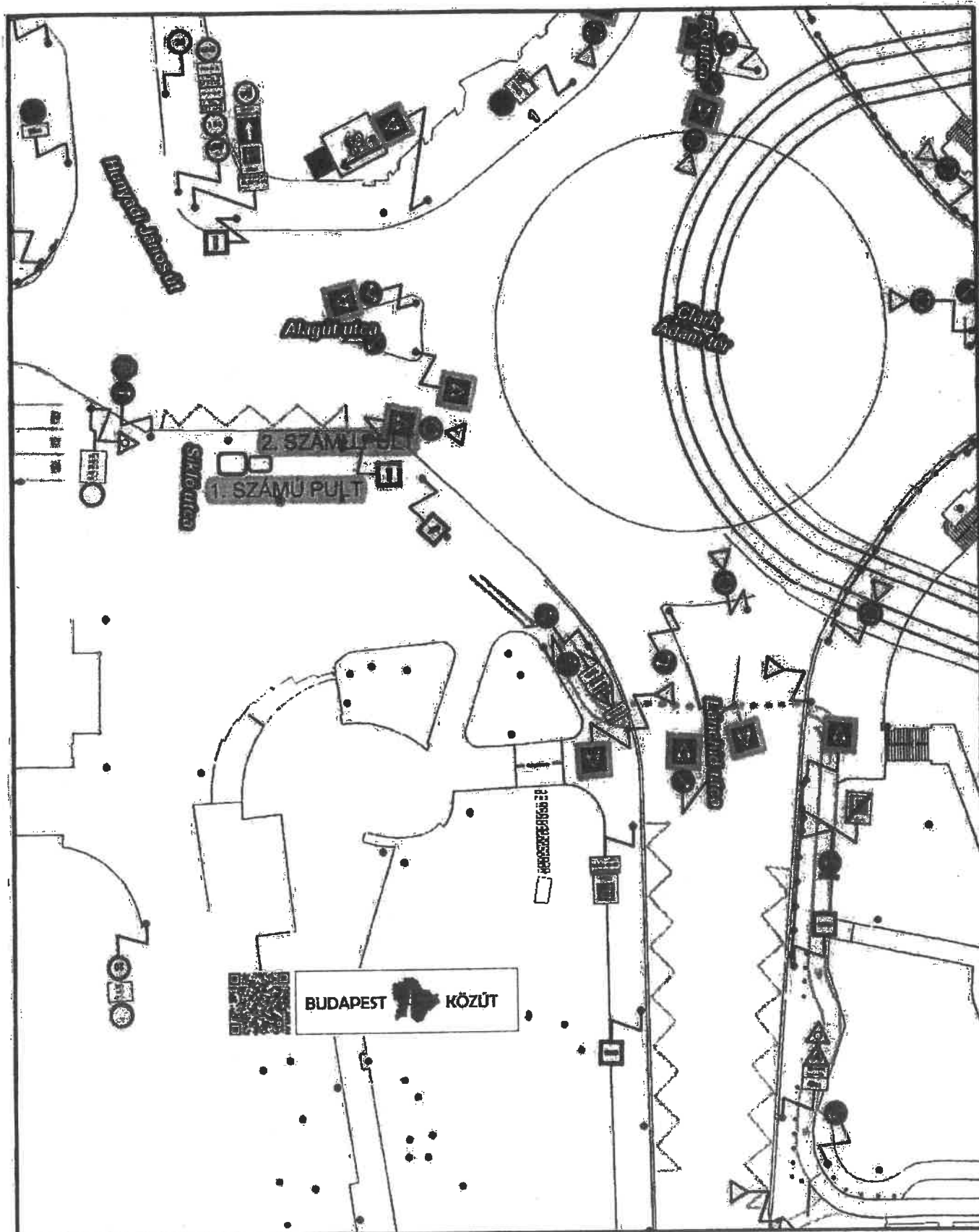
A hozzájárulásunkban megállapított feltételekkel szemben kérelemmel a Budapest Főváros Kormányhivatala Fővárosi Közlekedésfelügyeleti Főosztály Útügyi Osztályához lehet fordulni.

Forgalomtechnikai kezelői hozzájárulásunkat a Magyarország helyi önkormányzatairól szóló 2011. évi CLXXXIX. törvény 23. § (4) bekezdés 1. pontja, a közúti közlekedésről szóló 1988. évi I. törvény 33. és 34. §-ai, az utak forgalomszabályozásáról és a közúti jelzések elhelyezéséről szóló 20/1984. (XII.21.) KM rendelet 2. §-a, valamint a fővárosi helyi közutak kezelésének és üzemeltetésének szakmai szabályairól, továbbá az útépitések, a közterületet érintő közmű-, vasút- és egyéb építések és az útburkolatbontások szabályozásáról szóló 34/2008. (VII. 15.) Főv. Kgy. rendelet alapján, mint operatív közútkezelői feladatokat ellátó szervezet adtuk ki.

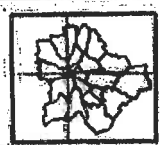
Forgalomtechnikai kezelői véleményünk elektronikusan hitelesített. További információk az aláírásképpen szereplő QR-kódon, vagy a <https://www.budapestkozut.hu/-/tajekoztato-az-elektronikus-ugvintezes-bevezeteserol> linken elérhetők.

Budapest, 2022. március 16.


CLARK ADÁM TÉR - Sikló utca



BUDAPEST KÖZÚT



FÖLDÜGY BUDAPEST KÖZÚT Készítette
A térkép tájékoztató jellegű, másolata semmilyen hivatalos eljárásban nem használható fel! Az ingatlanok közhiteles adatait a földhivatalok azotgáltatják.
Engedélyszám: FF/232/1/2015

(Budapest Közút) 1:500
0 20méter 



címzett:	Budapest Brand Nonprofit Zrt.	nyilv. szám:	22US1847
cím:	1052 Budapest Városháza utca 9-11.	iktató szám:	BPK/8184-2/2022
értesítés e-mail:		tárgy:	5. kerület Jászai Mari tér - Balassi Bálint utca
		ügyintéző:	

A Társaságunkhoz érkezett, „Budapest 5. kerület Jászai Mari tér - Balassi Bálint utca, villamosmegálló, Turisztikai információs pult kihelyezése” tárgyú kérelemre az alábbi forgalomtechnikai kezelői véleményt adjuk.

- Forgalomtechnikai szempontból nem emelünk kifogást a mellékelt helyszínrajz szerint információs pult elhelyezése ellen (max 4 m²-n).
- A pult a közút úrszelvényébe nem kerülhet. (járdaszegélytől min 0,5 m befelé).
- Az elhelyezés során az úttartozékokban kár nem keletkezhet. Az esetleges károk helyreállítása a kérelmező feladata.
- A jóváhagyott közterület-használati kérelemtől eltérni csak Társaságunkkal egyeztetett módon lehet. A tervtől eltérő munkavégzés, vagy feltételeink be nem tartása esetén hozzájárulásunk érvényét veszti.
- A gyalogosforgalom szabad mozgását biztosítani kell. A forgalom alatt álló közútra gyalogos nem terelhető. A gyalogosok részére a járdán minimum 1,5 m szabad keresztmetszeti szélesség megtartása szükséges. A pult a kijelölt gyalogos-átkelőhely keresztmetszeti sávjába ne kerüljön.
- Tárgyi közterület-használati kérelmet a tulajdonos Önkormányzattal dokumentáltan szükséges egyeztetni, a közterület-használati engedélyt az Önkormányzattól meg kell kérni.
- Forgalomtechnikai kezelői véleményünk 6 hónapig, vagy az ebben a 6 hónapban kérelmezett érvényes közterület-használati engedélyben meghatározott időszak végéig érvényes.

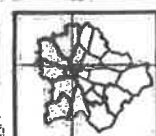
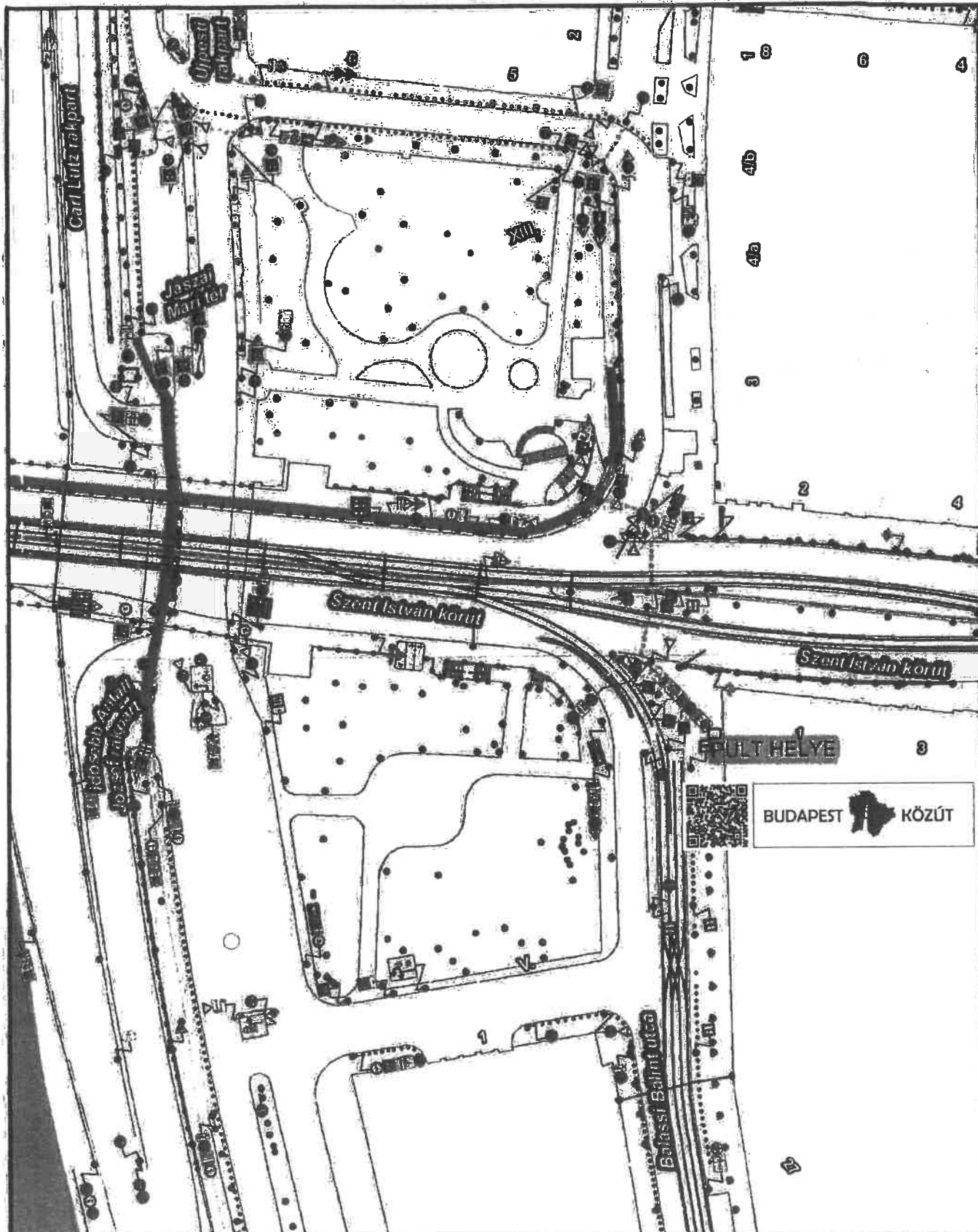
A hozzájárulásunkban megállapított feltételekkel szemben kérelemmel a Budapest Főváros Kormányhivatala Fővárosi Közlekedésfelügyeleti Főosztály Ütügyi Osztályához lehet fordulni.

Forgalomtechnikai kezelői hozzájárulásunkat a Magyarország helyi önkormányzatairól szóló 2011. évi CLXXXIX. törvény 23. § (4) bekezdés 1. pontja, a közúti közlekedésről szóló 1988. évi I. törvény 33. és 34. §-ai, az utak forgalomszabályozásáról és a közúti jelzések elhelyezéséről szóló 20/1984. (XII.21.) KM rendelet 2. §-a, valamint a fővárosi helyi közutak kezelésének és üzemeltetésének szakmai szabályairól, továbbá az útépitések, a közterületet érintő közmű-, vasút- és egyéb építések és az útburkolatbontások szabályozásáról szóló 34/2008. (VII. 15.) Főv. Kgy. rendelet alapján, mint operatív közútkezelői feladatokat ellátó szervezet adtuk ki.

Forgalomtechnikai kezelői véleményünk elektronikusan hitelesített. További információk az aláírásképpen szereplő QR-kódon, vagy a <https://www.budapestkozut.hu/-/tajekoztato-az-elektronikus-ugyintezes-bevezeteserol> linken elérhetők.

Budapest, 2022. március 23.

JÁSZAI MARI TÉR - Balassi Bálint utca végénél a villamosmegálló mellett



FÖLDÉNY

BUDAPEST KÖZÚT

Készítette:

(Budapest Közút)

1:1 000

A térkép tájékoztató jellegű, másolata semmilyen hivatalos eljárásban nem használható fel! Az ingatlanok közléseles adatait a földhivatalok szolgáltatják.
Engedélyszám: FF/232/1/2015

0 25méter





címzett: **Budapest Brand Nonprofit Zrt.**

nyilv. szám: 22US1844

cím: 1052 Budapest
Városháza utca 9-11.

iktató szám: BPK/8181-2/2022

tárgy: 5. kerület Deák Ferenc tér

értesítés e-mail: _____

ügyintéző: _____

A Társaságunkhoz érkezett, „Budapest 5. kerület Deák Ferenc tér, Evangélikus templom előtt, turisztikai információs pult kihelyezése” tárgyú kérelemre az alábbi forgalomtechnikai kezelői véleményt adjuk.

- Forgalomtechnikai szempontból nem emelünk kifogást a mellékelt helyszínrajz szerint információs pult elhelyezése ellen (max 4 m²-n).
- A pult a közút úrszelvényébe nem kerülhet. (járdaszegélytől min 0,5 m befelé).
- Az elhelyezés során az úttartozékokban kár nem keletkezhet. Az esetleges károk helyreállítása a kérelmező feladata.
- A jóváhagyott közterület-használati kérelemtől eltérni csak Társaságunkkal egyeztetett módon lehet. A tervtől eltérő munkavégzés, vagy feltételeink be nem tartása esetén hozzájárulásunk érvényét veszti.
- A gyalogosforgalom szabad mozgását biztosítani kell. A forgalom alatt álló közútra gyalogos nem terelhető. A gyalogosok részére a járdán minimum 1,5 m szabad keresztmetszeti szélesség megtartása szükséges.
- **Tárgyi közterület-használati kérelmet a tulajdonos Önkormányzattal dokumentáltan szükséges egyeztetni, a közterület-használati engedélyt az Önkormányzattól meg kell kérni.**
- Forgalomtechnikai kezelői véleményünk 6 hónapig, vagy az ebben a 6 hónapban kérelmezett érvényes közterület-használati engedélyben meghatározott időszak végéig érvényes.

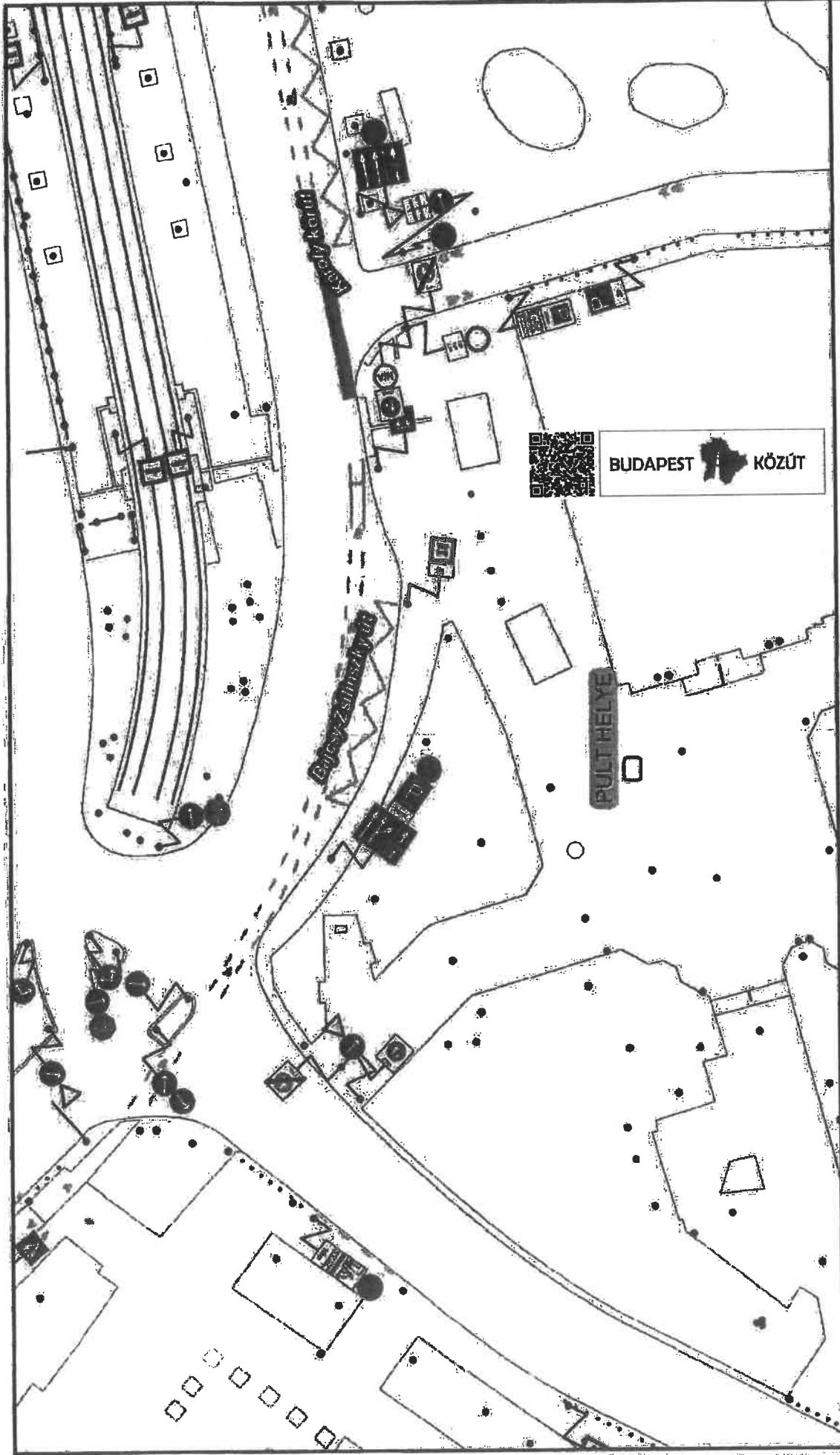
A hozzájárulásunkban megállapított feltételekkel szemben kérelemmel a Budapest Főváros Kormányhivatala Fővárosi Közlekedésselügyi Főosztály Útügyi Osztályához lehet fordulni.

Forgalomtechnikai kezelői hozzájárulásunkat a Magyarország helyi önkormányzatairól szóló 2011. évi CLXXXIX. törvény 23. § (4) bekezdés 1. pontja, a közúti közlekedésről szóló 1988. évi I. törvény 33. és 34. §-ai, az utak forgalomszabályozásáról és a közúti jelzések elhelyezéséről szóló 20/1984. (XII.21.) KM rendelet 2. §-a, valamint a fővárosi helyi közutak kezelésének és üzemeltetésének szakmai szabályairól, továbbá az útépitések, a közterületet érintő közmű-, vasút- és egyéb építések és az útburkolatbontások szabályozásáról szóló 34/2008. (VII. 15.) Főv. Kgy. rendelet alapján, mint operatív közútkezelői feladatokat ellátó szervezet adtuk ki.

Forgalomtechnikai kezelői véleményünk elektronikusan hitelesített. További információk az aláírásképből szereplő QR-kódon, vagy a <https://www.budapestkozut.hu/-/tajekoztato-az-elektronikus-ugyintezes-bevezeteserol> linken elérhetők.

Budapest, 2022. március 22.

DEÁK TÉR - Evangélikus templom mellett



A tervlap előkészítéskor jogszabály, másolatok
semmilyen hivatalos eljárásban nem
használandó felül. Az ingatlanok
közvetlen szomszédait a földhivatalok
Engedélyszám: FF/252/1/2015

Készítette: Budapest Közút



1:500





címzett: Budapest Brand Nonprofit Zrt.

cím: 1052 Budapest
Városháza utca 9-11.

értesítés e-mail:

nylv. szám: 22US1846

lktató szám: BPK/8183-2/2022

tárgy: 5. kerület Ferenciek tere 9.

ügyintéző:

A Társaságunkhoz érkezett, „Budapest 5. kerület Ferenciek tere 9., a Belvárosi Ferences templom előtt turisztikai információs pult kihelyezése” tárgyú kérelemre az alábbi forgalomtechnikai kezelői véleményt adjuk.

- Forgalomtechnikai szempontból nem emelünk kifogást a mellékelt helyszínrajz szerint információs pult elhelyezése ellen (max 4 m²-n).
- A pult a közút úrszelvényébe nem kerülhet. (járdaszegélytől min 0,5 m befelé).
- Az elhelyezés során az úttartozékokban kár nem keletkezhet. Az esetleges károk helyreállítása a kérelmező feladata.
- A jóváhagyott közterület-használati kérelemtől eltérni csak Társaságunkkal egyeztetett módon lehet. A tervtől eltérő munkavégzés, vagy feltételeink be nem tartása esetén hozzájárulásunk érvényét veszti.
- A gyalogosforgalom szabad mozgását biztosítani kell. A forgalom alatt álló közútra gyalogos nem terelhető. A gyalogosok részére a járdán minimum 1,5 m szabad keresztmetszeti szélesség megtartása szükséges. A pult a kijelölt gyalogos-átkelőhely keresztmetszeti sávjába ne kerüljön.
- Tárgyi közterület-használati kérelmet a tulajdonos Önkormányzattal dokumentáltan szükséges egyeztetni, a közterület-használati engedélyt az Önkormányzattól meg kell kérni.
- Forgalomtechnikai kezelői véleményünk 6 hónapig, vagy az ebben a 6 hónapban kérelmezett érvényes közterület-használati engedélyben meghatározott időszak végéig érvényes.

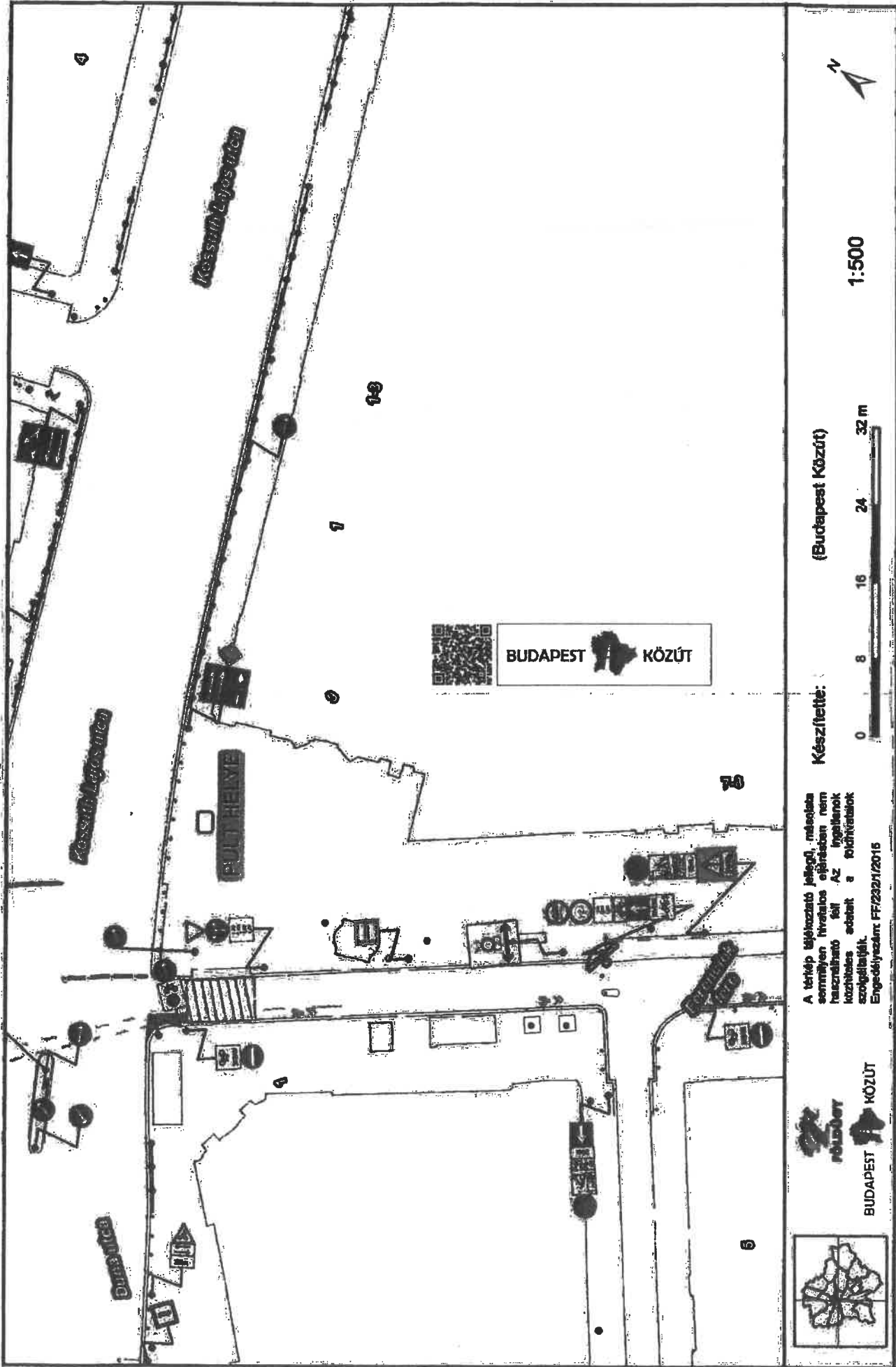
A hozzájárulásunkban megállapított feltételekkel szemben kérelemmel a Budapest Főváros Kormányhivatala Fővárosi Közlekedésfelügyeleti Főosztály Útügyi Osztályához lehet fordulni.

Forgalomtechnikai kezelői hozzájárulásunkat a Magyarország helyi önkormányzatairól szóló 2011. évi CLXXXIX. törvény 23. § (4) bekezdés 1. pontja, a közúti közlekedésről szóló 1988. évi I. törvény 33. és 34. §-ai, az utak forgalomszabályozásáról és a közúti jelzések elhelyezéséről szóló 20/1984. (XII.21.) KM rendelet 2. §-a, valamint a fővárosi helyi közutak kezelésének és üzemeltetésének szakmai szabályairól, továbbá az útépitések, a közterületet érintő közmű-, vasút- és egyéb építések és az útburkolatbontások szabályozásáról szóló 34/2008. (VII. 15.) Főv. Kgy. rendelet alapján, mint operatív közútkezelői feladatokat ellátó szervezet adtuk ki.

Forgalomtechnikai kezelői véleményünk elektronikusan hitelesített. További információk az aláírásképpen szereplő QR-kódon, vagy a <https://www.budapestkozut.hu/-/tajekoztato-az-elektronikus-ugvintezes-bevezeteserol> linken elérhetők.

Budapest, 2022. március 23.

FERENCIEK TERE - Ferences templom előtt



BUDAPEST KÖZÜT

A térkép előkészítő jellegű, másolata semmilyen hivatalos eljárásban nem használható fel! Az ügyelők közzététel előtt a felhívásokhoz szükséges engedélyt a felhívások Engedélyszám: FF/2321/2015

Készítette:

(Budapest Közút)



1:500



2022.02.01



címzett: Budapest Brand Nonprofit Zrt.

nyilv. szám: 22US1848

cím: 1052 Budapest
Városháza utca 9-11.

iktató szám: BPK/8188-2/2022

tárgy: 5. kerület Nyugati tér 6.

értesítés e-mail:

ügyintéző:

A Társaságunkhoz érkezett, „Budapest 5. kerület Nyugati tér 6., Turisztikai információs pult kihelyezése” tárgyú kérelemre az alábbi forgalomtechnikai kezelői véleményt adjuk.

- Forgalomtechnikai szempontból nem emelünk kifogást a mellékelt helyszínrajz szerint információs pult elhelyezése ellen (max 4 m²-n).
- A pult a közút úrszelvényébe nem kerülhet. (járdaszegélytől min 0,5 m befelé).
- Az elhelyezés során az úttartozékokban kár nem keletkezhet. Az esetleges károk helyreállítása a kérelmező feladata.
- A jóváhagyott közterület-használati kérelemtől eltérni csak Társaságunkkal egyeztetett módon lehet. A tervtől eltérő munkavégzés, vagy feltételeink be nem tartása esetén hozzájárulásunk érvényét veszti.
- A gyalogosforgalom szabad mozgását biztosítani kell. A forgalom alatt álló közútra gyalogos nem terelhető. A gyalogosok részére a járdán minimum 1,5 m szabad keresztmetszeti szélesség megtartása szükséges. A pult az aluljáróból feljövő gyalogos-áramlás irányába nem kerülhet.
- Tárgyi közterület-használati kérelmet a tulajdonos Önkormányzattal dokumentáltan szükséges egyeztetni, a közterület-használati engedélyt az Önkormányzattól meg kell kérni.
- Forgalomtechnikai kezelői véleményünk 6 hónapig, vagy az ebben a 6 hónapban kérelmezett érvényes közterület-használati engedélyben meghatározott időszak végéig érvényes.


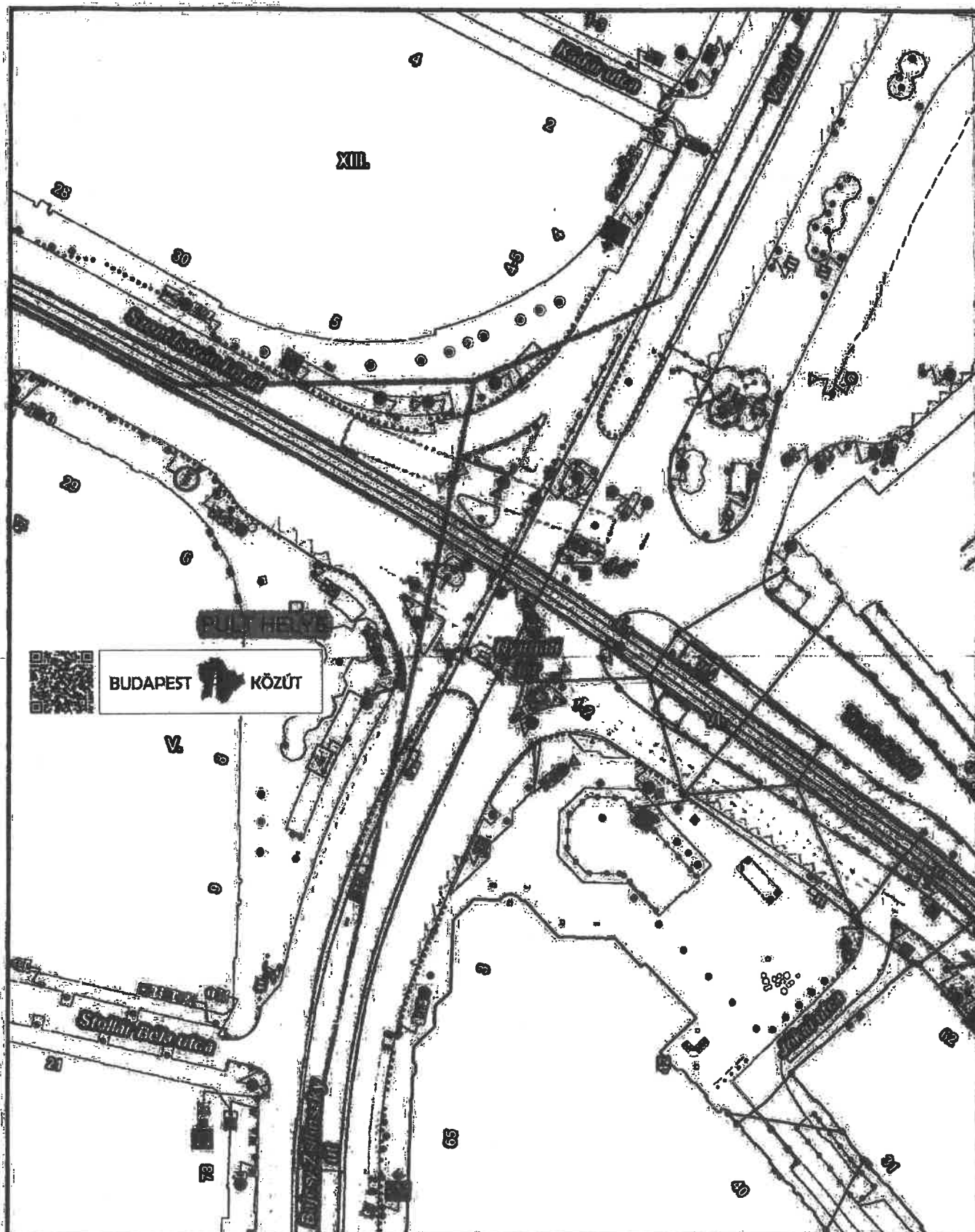
A hozzájárulásunkban megállapított feltételekkel szemben kérelemmel a Budapest Főváros Kormányhivatala Fővárosi Közlekedésfelügyeleti Főosztály Útügyi Osztályához lehet fordulni.

Forgalomtechnikai kezelői hozzájárulásunkat a Magyarország helyi önkormányzatairól szóló 2011. évi CLXXXIX. törvény 23. § (4) bekezdés 1. pontja, a közúti közlekedésről szóló 1988. évi I. törvény 33. és 34. §-ai, az utak forgalomszabályozásáról és a közúti jelzések elhelyezéséről szóló 20/1984. (XII.21.) KM rendelet 2. §-a, valamint a fővárosi helyi közutak kezelésének és üzemeltetésének szakmai szabályairól, továbbá az útépitések, a közterületet érintő közmű-, vasút- és egyéb építések és az útburkolatbontások szabályozásáról szóló 34/2008. (VII. 15.) Főv. Kgy. rendelet alapján, mint operatív közútkezelői feladatokat ellátó szervezet adtuk ki.

Forgalomtechnikai kezelői véleményünk elektronikusan hitelesített. További információk az aláírásképből szereplő QR-kódon, vagy a <https://www.budapestkozut.hu/-/tajekoztato-az-elektronikus-ugyintezes-bevezeteserol> linken elérhetők.

Budapest, 2022. március 23.

NYUGATI TÉR Nyugati tér 6. szám előtt



BUDAPEST KÖZÚT

Készítette:

(Budapest Közút)

1:1 000

A térkép tájékoztató jellegű, másolata semmilyen hivatalos célra nem használható fel! Az ingatlanok közhiteles adatait a földhivatalok szolgáltatják.
Engedélyszám: FF/2321/2015

0 25méter





címzett: **Budapest Brand Nonprofit Zrt.**

nyilv. szám: 22US1841

cím: 1052 Budapest
Városháza utca 9-11.

iktató szám: BPK/8175-2/2022

tárgy: 5. kerület Jane Haning rakpart

értesítés e-mail:

ügyintéző:

A Társaságunkhoz érkezett, „Budapest 5. kerület Jane Haning rakpart V/27. raszter - Vigadó tér 3., Turisztikai információs pult kihelyezése” tárgyú kérelemre az alábbi forgalomtechnikai kezelői véleményt adjuk.

- Forgalomtechnikai szempontból nem emelünk kifogást a mellékelt helyszínrajz szerint információs pult elhelyezése ellen (max 4 m²-n).
- A pult a parkolóhelyek területébe nem lóghat be
- Az elhelyezés során az úttartozékokban kár nem keletkezhet. Az esetleges károk helyreállítása a kérelmező feladata.
- A jóváhagyott közterület-használati kérelemtől eltérni csak Társaságunkkal egyeztetett módon lehet. A tervtől eltérő munkavégzés, vagy feltételeink be nem tartása esetén hozzájárulásunk érvényét veszti.
- A gyalogosforgalom szabad mozgását biztosítani kell. A forgalom alatt álló közútra gyalogos nem terehhető.
- **Tárgyi közterület-használati kérelmet a tulajdonos Önkormányzattal dokumentáltan szükséges egyeztetni, a közterület-használati engedélyt az Önkormányzattól meg kell kérni.**
- Forgalomtechnikai kezelői véleményünk 6 hónapig, vagy az ebben a 6 hónapban kérelmezett érvényes közterület-használati engedélyben meghatározott időszak végéig érvényes.

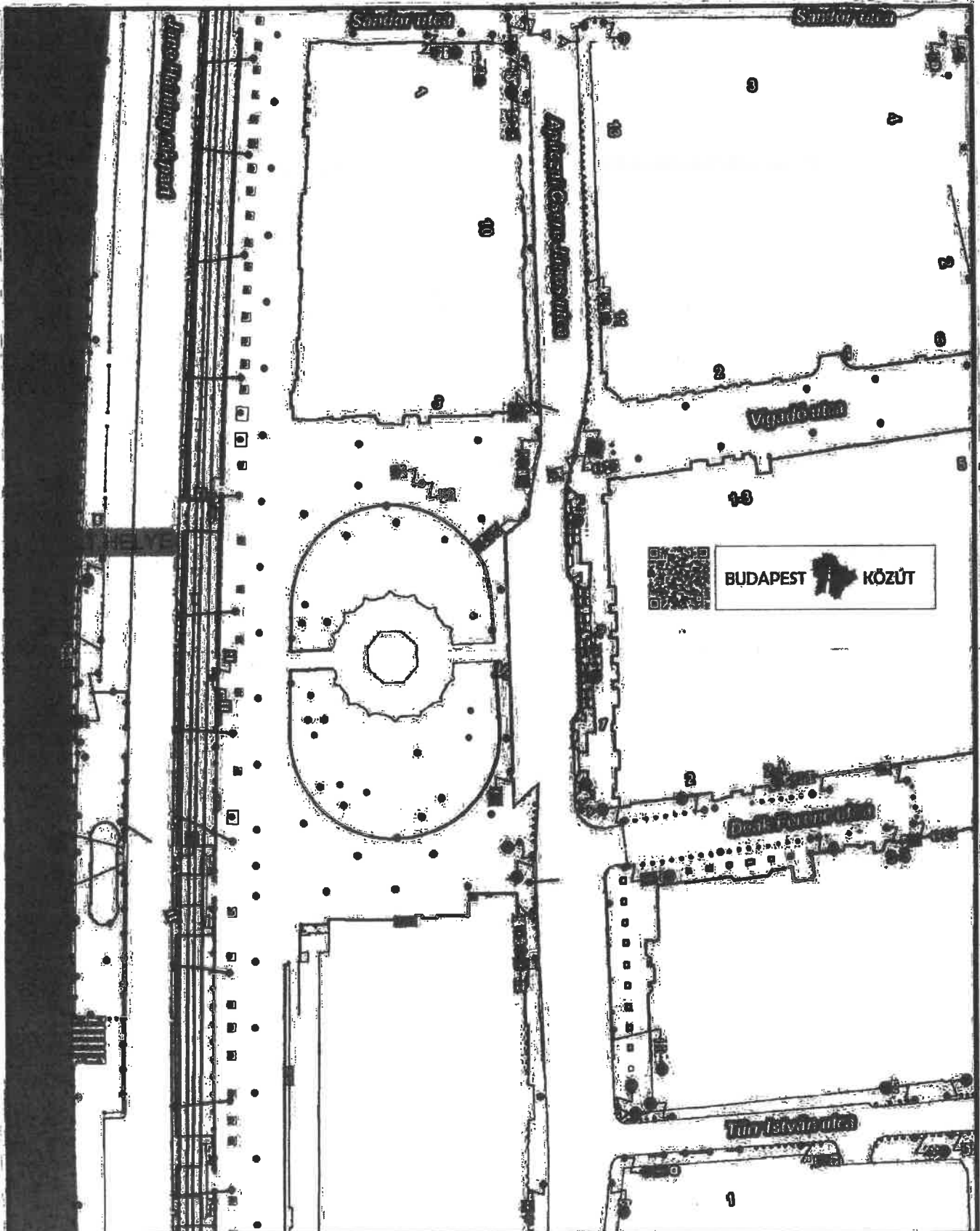
A hozzájárulásunkban megállapított feltételekkel szemben kérelemmel a Budapest Főváros Kormányhivatala Fővárosi Közlekedésfelügyeleti Főosztály Útügyi Osztályához lehet fordulni.

Forgalomtechnikai kezelői hozzájárulásunkat a Magyarország helyi önkormányzatairól szóló 2011. évi CLXXXIX. törvény 23. § (4) bekezdés 1. pontja, a közúti közlekedésről szóló 1988. évi I. törvény 33. és 34. §-ai, az utak forgalomszabályozásáról és a közúti jelzések elhelyezéséről szóló 20/1984. (XII.21.) KM rendelet 2. §-a, valamint a fővárosi helyi közutak kezelésének és üzemeltetésének szakmai szabályairól, továbbá az útépitések, a közterületet érintő közmű-, vasút- és egyéb építések és az útburkolatbontások szabályozásáról szóló 34/2008. (VII. 15.) Főv. Kgy. rendelet alapján, mint operatív közútkezelői feladatokat ellátó szervezet adtuk ki.

Forgalomtechnikai kezelői véleményünk elektronikusan hitelesített. További információk az aláírásképből szereplő QR-kódon, vagy a <https://www.budapestkozut.hu/-/talalozkoto-az-elektronikus-ugyintezes-bevezeteserol> linken elérhetők.

Budapest, 2022. március 22.

JANE HAINING RAKPART - VIGADÓ TÉR V/27. számú raszternél, parkoló mellett (Vigadó u. 1. magasságában)



 **BUDAPEST KÖZÚT** Készítette: (Budapest Közút) 1:1 000

A térkép tájékoztató jellegű, másolata semmilyen hivatalos eljárásban nem használható fel! Az ingatlanok közhiteles adatait a földhivatalok szolgáltatják.
Engedélyszám: FF/232/1/2015

0 25méter 



címzett: Budapest Brand Nonprofit Zrt.

nyilv. szám: 22US1852

cím: 1052 Budapest
Városháza utca 9-11.

iktató szám: BPK/8196-2/2022

tárgy: 6. kerület Andrassy út 22.

értesítés e-mail:

ügyintéző:

A Társaságunkhoz érkezett, „Budapest 6. kerület Andrassy út 22., Opera előtt a járdán, Turisztikai információs pult kihelyezése” tárgyú kérelemre az alábbi forgalomtechnikai kezelői véleményt adjuk.

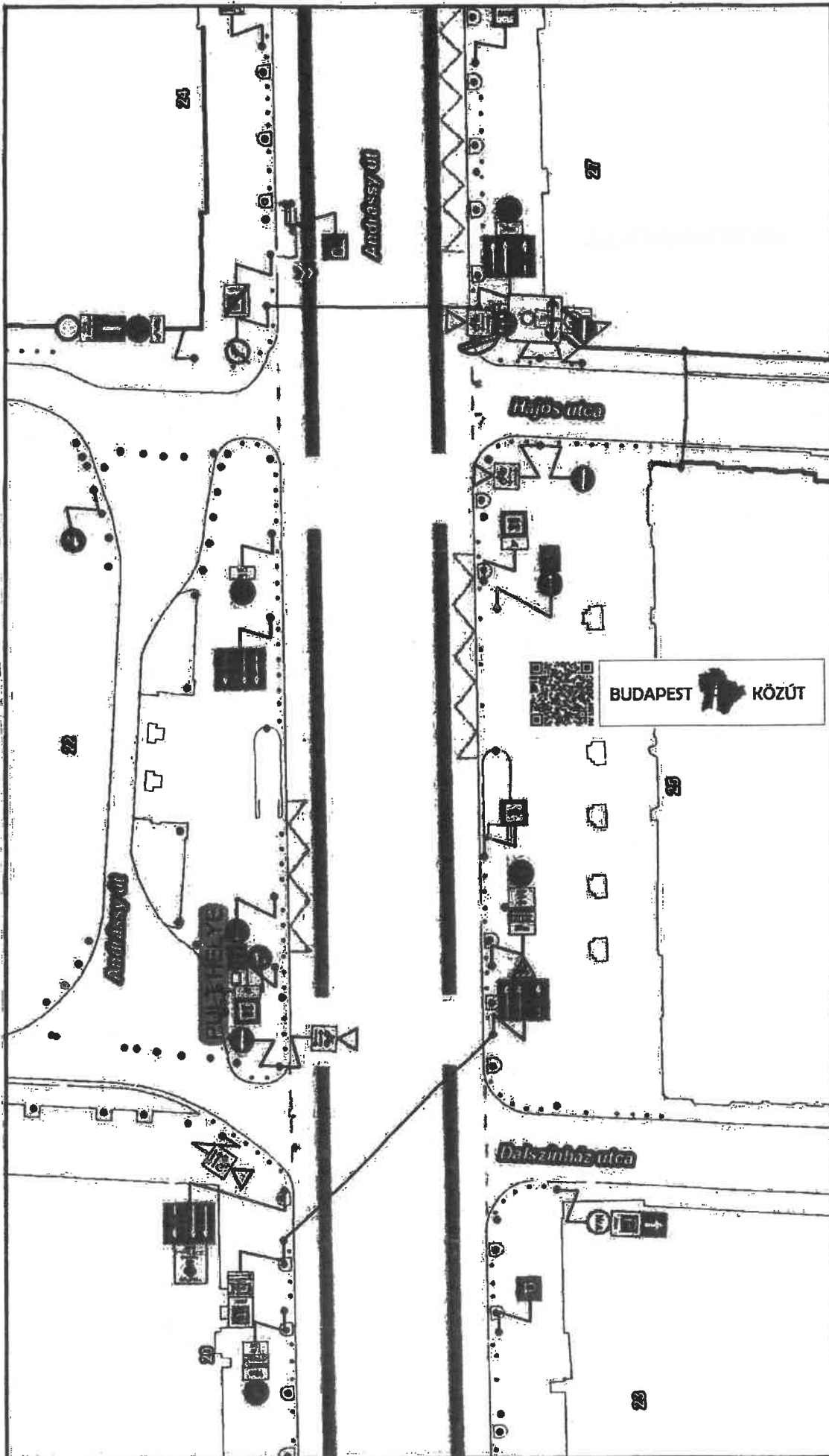
- Forgalomtechnikai szempontból nem emelünk kifogást a mellékelt helyszínrajz szerint információs pult elhelyezése ellen (max 4 m²-n).
- A pult a közút úrszelvényébe nem kerülhet. (járdaszegélytől min 0,5 m befelé).
- Az elhelyezés során az úttartozékokban kár nem keletkezhet. Az esetleges károk helyreállítása a kérelmező feladata.
- A jóváhagyott közterület-használati kérelemtől eltérni csak Társaságunkkal egyeztetett módon lehet. A tervtől eltérő munkavégzés, vagy feltételeink be nem tartása esetén hozzájárulásunk érvényét veszti.
- A gyalogosforgalom szabad mozgását biztosítani kell. A forgalom alatt álló közútra gyalogos nem terelhető. A gyalogosok részére a járdán minimum 1,5 m szabad keresztmetszeti szélesség megtartása szükséges. A pult a kijelölt gyalogos-átkelőhely keresztmetszeti sávjába ne kerüljön.
- Tárgyi közterület-használati kérelmet a tulajdonos Önkormányzattal dokumentáltan szükséges egyeztetni, a közterület-használati engedélyt az Önkormányzattól meg kell kérni.
- Forgalomtechnikai kezelői véleményünk 6 hónapig, vagy az ebben a 6 hónapban kérelmezett érvényes közterület-használati engedélyben meghatározott időszak végéig érvényes.

A hozzájárulásunkban megállapított feltételekkel szemben kérelemmel a Budapest Főváros Kormányhivatala Fővárosi Közlekedésfelügyeleti Főosztály Útügyi Osztályához lehet fordulni.

Forgalomtechnikai kezelői hozzájárulásunkat a Magyarország helyi önkormányzatairól szóló 2011. évi CLXXXIX. törvény 23. § (4) bekezdés 1. pontja, a közúti közlekedésről szóló 1988. évi I. törvény 33. és 34. §-ai, az utak forgalomszabályozásáról és a közúti jelzések elhelyezéséről szóló 20/1984. (XII.21.) KM rendelet 2. §-a, valamint a fővárosi helyi közutak kezelésének és üzemeltetésének szakmai szabályairól, továbbá az útépitések, a közterületet érintő közmű-, vasút- és egyéb építések és az útburkolatbontások szabályozásáról szóló 34/2008. (VII. 15.) Főv. Kgy. rendelet alapján, mint operatív közútkezelői feladatokat ellátó szervezet adtuk ki.

Forgalomtechnikai kezelői véleményünk elektronikusan hitelesített. További információk az aláírásképpen szereplő QR-kódon, vagy a <https://www.budapestkozut.hu/-/tajekoztato-az-elektronikus-ugyintezes-bevezeteserol> linken elérhetők.

Budapest, 2022. március 23.



A térkép újkezelésű jelölés, másolatok
személyes használatra engedély nélkül
használatos felül Az ingatlanok
közvetítés adatait a földhivatalok
szolgáltatják.
Engedélyszám: FF/232/1/2016

Készítette:

Budapest Közút



1:500





címezett: Budapest Brand Nonprofit Zrt.

cím: 1052 Budapest
Városháza utca 9-11.

értesítés e-mail:

nyilv. szám: 22US1855

iktató szám: BPK/8201-2/2022

tárgy: 7. kerület Károly körút 3.

üggyintéző:

A Társaságunkhoz érkezett, „Budapest 7. kerület Károly körút 3., Belvárosi színház előtt, Turisztikai információs pult kihelyezése” tárgyú kérelemre az alábbi forgalomtechnikai kezelői véleményt adjuk.

- Forgalomtechnikai kezelői véleményünk 6 hónapig, vagy az ebben a 6 hónapban kérelmezett érvényes közterület-használati engedélyben meghatározott időszak végéig érvényes.
- Forgalomtechnikai kezelői véleményünk csak a tulajdonos önkormányzat engedélyével együtt érvényes. Közterület használatára önmagában nem jogosít.
- A korlátozás kisforgalmú időszakban, a közúti forgalom lehető legkisebb zavarásával történjen. A közterület használatát megelőzően Társaságunk üzemeltetési osztályát értesíteni szükséges. A közterület-használat során, ill. azzal összefüggésben rongálódott bármely felület helyreállítása a Használó kötelezettsége. Az úttartozékokban kár nem keletkezhet. Az esetleges károk helyreállítása szintén a kérelmező feladata. A használatot megelőzően az igényelt területen állapotfelvételt kell készíteni a burkolatról és az úttartozékokról. (Az érintett létesítmények aktuális állapotát fényképfelvételek segítségével kell rögzíteni, melyek készítésének időpontja egyértelműen megállapítható.)
- A közterület használatát követően az eredeti forgalmi rendet helyre kell állítani.
- A jóváhagyott közterület-használati kérelemtől eltérni csak Társaságunkkal egyeztetett módon lehet. A tervtől eltérő munkavégzés, vagy feltételeink be nem tartása esetén kezelői véleményünk érvényét veszti.
- A gyalogosforgalom szabad mozgását biztosítani kell. A forgalom alatt álló közútra gyalogos a forgalommal párhuzamosan nem terelhető. A gyalogosok részére a járdán minimum 1,5 m szabad keresztmetszeti szélesség megtartása szükséges.
- A forgalom korlátozását, valamint az ütemváltásokat megelőzően 72 órával előbb értesíteni kell a BKK INFO-t a bkk.info@bkk.hu e-mail címen, vagy a +36 1 266 9003 telefonszámon.

A kezelői véleményünkben megállapított feltételekkel szemben kérelemmel a Budapest Főváros Kormányhivatala Fővárosi Közlekedésselügyeleti Főosztály Útügyi Osztályához lehet fordulni.

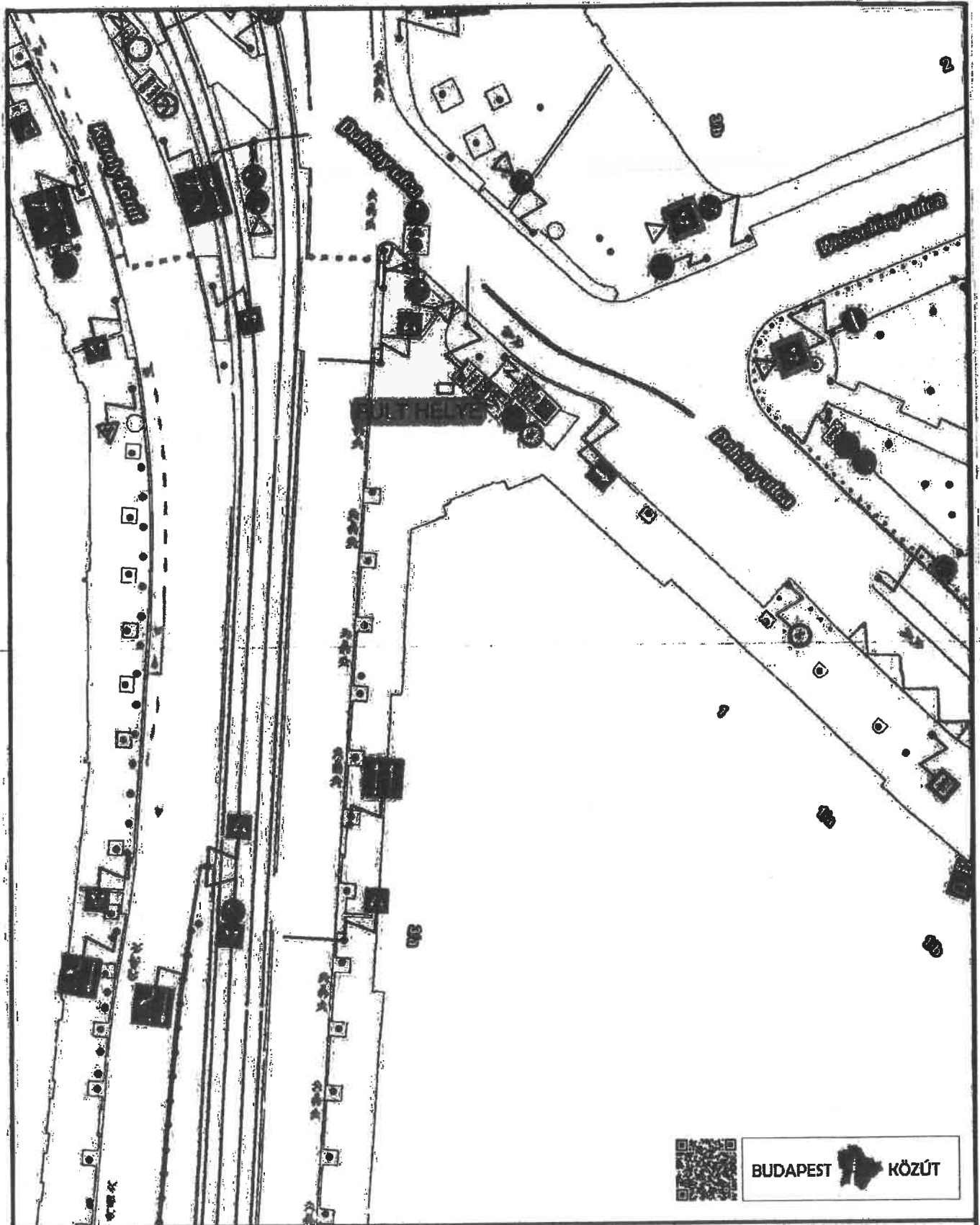
Forgalomtechnikai kezelői véleményünket a Magyarország helyi önkormányzatairól szóló 2011. évi CLXXXIX. törvény 23. § (4) bekezdés 1. pontja, a közúti közlekedésről szóló 1988. évi I. törvény 33. és 34. §-ai, az utak forgalomszabályozásáról és a közúti jelzések elhelyezéséről szóló 20/1984. (XII.21.) KM rendelet 2. §-a, valamint a fővárosi helyi közutak kezelésének és üzemeltetésének szakmai szabályairól, továbbá az útépitések, a közterületet érintő közmű-, vasút- és egyéb építések és az útburkolatbontások szabályozásáról szóló 34/2008. (VII. 15.) Főv. Kgy. rendelet alapján, mint operatív közútkezelői feladatokat ellátó szervezet adtuk ki.

Forgalomtechnikai kezelői véleményünk elektronikusan hitelesített. További információk az aláírásképpben szereplő QR-kódon, vagy a <https://www.budapestkozut.hu/-/tajekoztato-az-elektronikus-ugvintezes-bevezeteserol> linken elérhetők.

Budapest, 2022. március 17.

KÁROLY KRT. BELVÁROSI SZÍNHÁZ

Károly krt. 3. számú épület előtt



BUDAPEST KÖZÚT



BUDAPEST KÖZÚT

Készítette:

(Budapest Közút)

1:500

A térkép tájékoztató jellegű, másolata semmilyen hivatalos eljárásban nem használható fel! Az ingatlanok közhiteles adatait a földhivatalok szolgáltatják.
Engedélyszám: FF/232/1/2015





címzett: Budapest Brand Nonprofit Zrt.

nyilv. szám: 22US1840

cím: 1052 Budapest
Városháza utca 9-11.

iktató szám: BPK/8178-2/2022

tárgy: 1. kerület Clark Ádám tér

értesítés e-mail:

ügyintéző:

Közterület-használati vélemény

A Társaságunkhoz érkezett, „Budapest 1. kerület Clark Ádám tér - Sikló utca, Turisztikai információs pult kihelyezése 2 db” tárgyú kérelemre az alábbi forgalomtechnikai kezelői véleményt adjuk.

- Forgalomtechnikai kezelői véleményünk 6 hónapig, vagy az ebben a 6 hónapban kérelmezett érvényes közterület-használati engedélyben meghatározott időszak végéig érvényes.
- **Forgalomtechnikai kezelői véleményünk csak a tulajdonos önkormányzat engedélyével együtt érvényes. Közterület használatára önmagában nem jogosít.**
- A közterület használatát megelőzően Társaságunk útüzemeltetési osztályát értesíteni szükséges. A közterület-használat során, ill. azzal összefüggésben rongálódott bármely felület helyreállítása a Használó kötelezettsége. Az úttartozékokban kár nem keletkezhet. Az esetleges károk helyreállítása szintén a kérelmező feladata. A használatot megelőzően az igényelt területen állapotfelmérést kell készíteni a burkolatról és az úttartozékokról. (Az érintett létesítmények aktuális állapotát fényképfelvételek segítségével kell rögzíteni, melyek készítésének időpontja egyértelműen megállapítható.)
- A jóváhagyott közterület-használati kérelemtől eltérni csak Társaságunkkal egyeztetett módon lehet. A tervtől eltérő munkavégzés, vagy feltételeink be nem tartása esetén hozzájárulásunk érvényét veszti.
- A gyalogosforgalom szabad mozgását biztosítani kell. A forgalom alatt álló közútra gyalogos a forgalommal párhuzamosan nem terelhető. A gyalogosok részére a járdán minimum 1,5 m szabad keresztmetszeti szélesség megtartása szükséges.
- A korlátozás életbe lépését követően, a kezdeti időszak tapasztalatai alapján Igazgatóságunk a közterület-használati kialakításban szükség esetén módosításokat rendelhet el, melyet a kérelmezőnek az elrendeléstől számított két napon belül végre kell hajtania.
- **A Lánchíd felújítás- és a Clark Ádám tér gázvezeték-rekonstrukciós kivitelezési munkái miatt adott esetben a közterületfoglalás módosítására lehet szükség, melyet Társaságunkkal egyeztetett módon haladéktalanul el kell végezni.**
- **A kérelemben szereplő közterület közelében várhatóan kerékpár támaszok fognak létesülni az idei évben. Ezek helyét szükség esetén biztosítani kell.**

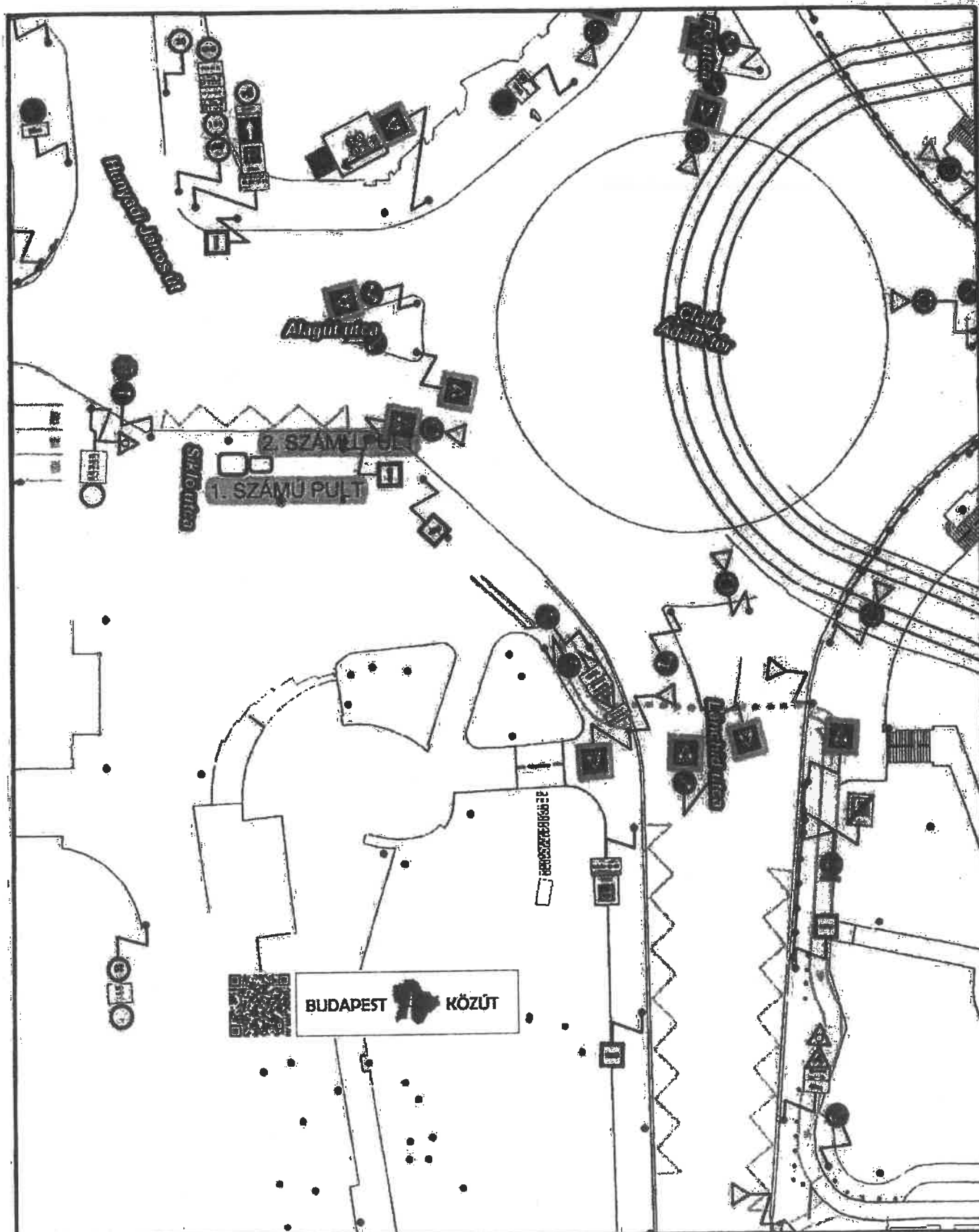
A hozzájárulásunkban megállapított feltételekkel szemben kérelemmel a Budapest Főváros Kormányhivatala Fővárosi Közlekedéscsúszületi Főosztály Útügyi Osztályához lehet fordulni.

Forgalomtechnikai kezelői hozzájárulásunkat a Magyarország helyi önkormányzatairól szóló 2011. évi CLXXXIX. törvény 23. § (4) bekezdés 1. pontja, a közúti közlekedésről szóló 1988. évi I. törvény 33. és 34. §-ai, az utak forgalomszabályozásáról és a közúti jelzések elhelyezéséről szóló 20/1984. (XII.21.) KM rendelet 2. §-a, valamint a fővárosi helyi közutak kezelésének és üzemeltetésének szakmai szabályairól, továbbá az útépitések, a közterületet érintő közmű-, vasút- és egyéb építések és az útburkolatbontások szabályozásáról szóló 34/2008. (VII. 15.) Főv. Kgy. rendelet alapján, mint operatív közútkezelői feladatokat ellátó szervezet adtuk ki.

Forgalomtechnikai kezelői véleményünk elektronikusan hitelesített. További információk az aláírásképpen szereplő QR-kódon, vagy a <https://www.budapestkozut.hu/-/tajekoztato-az-elektronikus-ugvintezes-bevezeteserol> linken elérhetők.

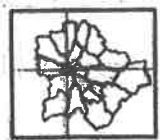
Budapest, 2022. március 16.

CLARK ADÁM TÉR - Sikló utca




 BUDAPEST  KÖZÚT

1:500



FÖLDMÉRÉSI ÉS TÁVÉRZÉKELÉSI INTÉZET
BUDAPEST  KÖZÚT Készítette: F
A térkép tájékoztató jellegű, másolata semmilyen hivatalos eljárásban nem használható fel! Az ingatlanok közhiteles adatait a földhivatalok szolgáltatják.
Engedélyszám: FF/232/1/2015





címzett:	Budapest Brand Nonprofit Zrt.	nyilv. szám:	22US1847
cím:	1052 Budapest Városháza utca 9-11.	iktató szám:	BPK/8184-2/2022
értesítés e-mail:		tárgy:	5. kerület Jászai Mari tér - Balassi Bálint utca
		ügyintéző:	

A Társaságunkhoz érkezett, „Budapest 5. kerület Jászai Mari tér - Balassi Bálint utca, villamosmegálló, Turisztikai információs pult kihelyezése” tárgyú kérelemre az alábbi forgalomtechnikai kezelői véleményt adjuk.

- Forgalomtechnikai szempontból nem emelünk kifogást a mellékelt helyszínrajz szerint információs pult elhelyezése ellen (max 4 m²-n).
- A pult a közút úrszelvényébe nem kerülhet. (járdaszegélytől min 0,5 m befelé).
- Az elhelyezés során az úttartozékokban kár nem keletkezhet. Az esetleges károk helyreállítása a kérelmező feladata.
- A jóváhagyott közterület-használati kérelemtől eltérni csak Társaságunkkal egyeztetett módon lehet. A tervtől eltérő munkavégzés, vagy feltételeink be nem tartása esetén hozzájárulásunk érvényét veszti.
- A gyalogosforgalom szabad mozgását biztosítani kell. A forgalom alatt álló közútra gyalogos nem terelhető. A gyalogosok részére a járdán minimum 1,5 m szabad keresztmetszeti szélesség megtartása szükséges. A pult a kijelölt gyalogos-átkelőhely keresztmetszeti sávjába ne kerüljön.
- Tárgyi közterület-használati kérelmet a tulajdonos Önkormányzattal dokumentáltan szükséges egyeztetni, a közterület-használati engedélyt az Önkormányzattól meg kell kérni.
- Forgalomtechnikai kezelői véleményünk 6 hónapig, vagy az ebben a 6 hónapban kérelmezett érvényes közterület-használati engedélyben meghatározott időszak végéig érvényes.

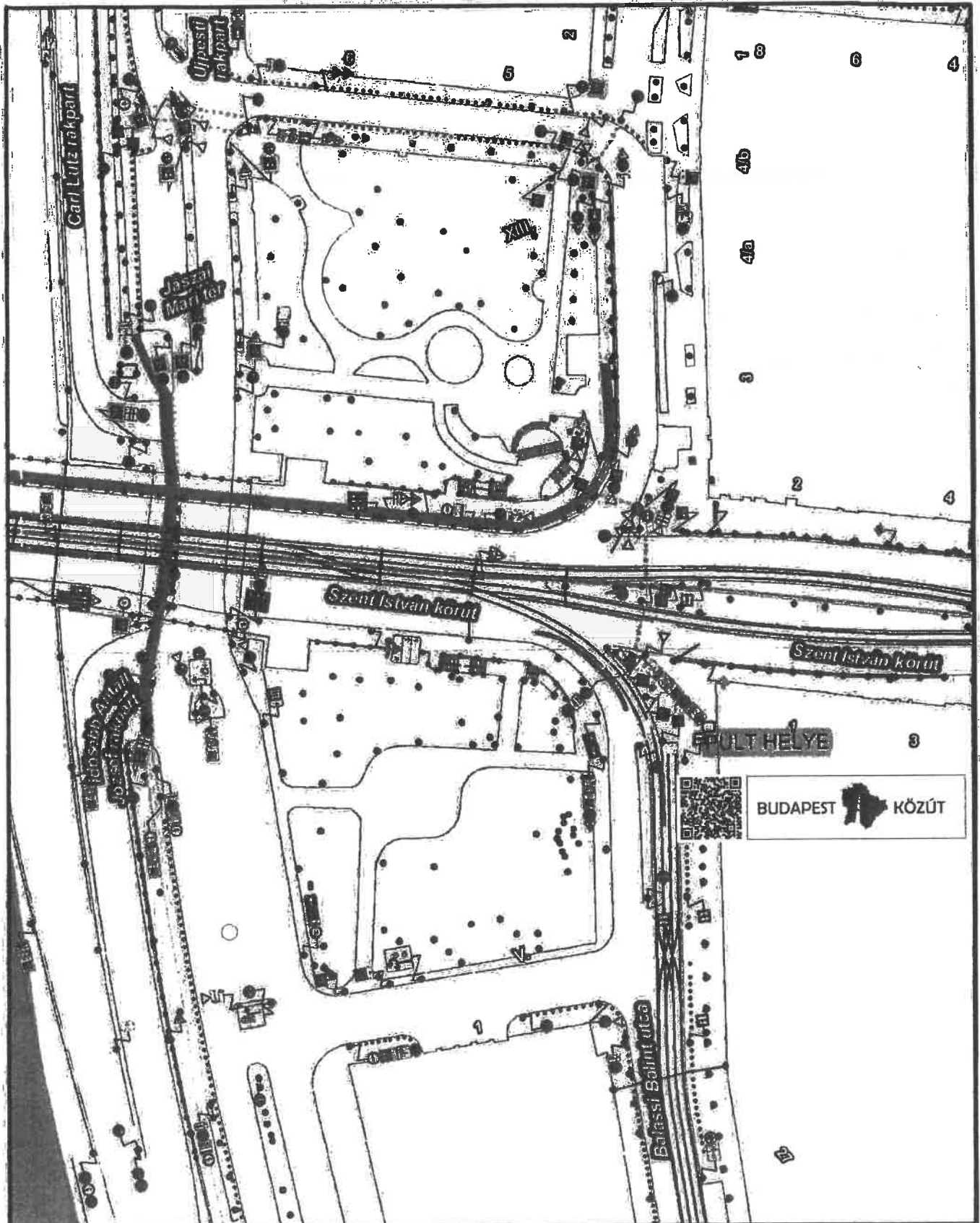
A hozzájárulásunkban megállapított feltételekkel szemben kérelemmel a Budapest Főváros Kormányhivatala Fővárosi Közlekedésfelügyeleti Főosztály Útügyi Osztályához lehet fordulni.

Forgalomtechnikai kezelői hozzájárulásunkat a Magyarország helyi önkormányzatairól szóló 2011. évi CLXXXIX. törvény 23. § (4) bekezdés 1. pontja, a közúti közlekedésről szóló 1988. évi I. törvény 33. és 34. §-ai, az utak forgalomszabályozásáról és a közúti jelzések elhelyezéséről szóló 20/1984. (XII.21.) KM rendelet 2. §-a, valamint a fővárosi helyi közutak kezelésének és üzemeltetésének szakmai szabályairól, továbbá az útépitések, a közterületet érintő közmű-, vasút- és egyéb építések és az útburkolatbontások szabályozásáról szóló 34/2008. (VII. 15.) Főv. Kgy. rendelet alapján, mint operatív közútkezelői feladatokat ellátó szervezet adtuk ki.

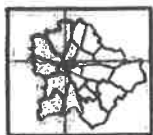
Forgalomtechnikai kezelői véleményünk elektronikusan hitelesített. További információk az aláírásképpen szereplő QR-kódon, vagy a <https://www.budapestkozut.hu/-/tajekoztato-az-elektronikus-ugyintezes-bevezeteserol> linken elérhetők.

Budapest, 2022. március 23.

JÁSZAI MARI TÉR - Balassi Bálint utca végénél a villamosmegálló mellett



BUDAPEST KÖZÚT



BUDAPEST KÖZÚT

Készítette:

(Budapest Közút)

1:1 000

A térkép tájékoztató jellegű, másolata semmilyen hivatalos eljárásban nem használható fel! Az ingatlanok közhiteles adatait a földhivatalok szolgáltatják.
Engedélyszám: FF/232/1/2015

0 25méter





címzett: Budapest Brand Nonprofit Zrt.

nyilv. szám: 22US1844

cím: 1052 Budapest
Városháza utca 9-11.

iktató szám: BPK/8181-2/2022

tárgy: 5. kerület Deák Ferenc tér

értesítés e-mail:

ügyintéző:

A Társaságunkhoz érkezett, „Budapest 5. kerület Deák Ferenc tér, Evangélikus templom előtt, turisztikai információs pult kihelyezése” tárgyú kérelemre az alábbi forgalomtechnikai kezelői véleményt adjuk.

- Forgalomtechnikai szempontból nem emelünk kifogást a mellékelt helyszínrajz szerint információs pult elhelyezése ellen (max 4 m²-n).
- A pult a közút úrszelvényébe nem kerülhet. (járdaszegélytől min 0,5 m befelé).
- Az elhelyezés során az úttartozékokban kár nem keletkezhet. Az esetleges károk helyreállítása a kérelmező feladata.
- A jóváhagyott közterület-használati kérelemtől eltérni csak Társaságunkkal egyeztetett módon lehet. A tervtől eltérő munkavégzés, vagy feltételeink be nem tartása esetén hozzájárulásunk érvényét veszti.
- A gyalogosforgalom szabad mozgását biztosítani kell. A forgalom alatt álló közútra gyalogos nem terelhető. A gyalogosok részére a járdán minimum 1,5 m szabad keresztmetszeti szélesség megtartása szükséges.
- **Tárgyi közterület-használati kérelmet a tulajdonos Önkormányzattal dokumentáltan szükséges egyeztetni, a közterület-használati engedélyt az Önkormányzattól meg kell kérni.**
- Forgalomtechnikai kezelői véleményünk 6 hónapig, vagy az ebben a 6 hónapban kérelmezett érvényes közterület-használati engedélyben meghatározott időszak végéig érvényes.

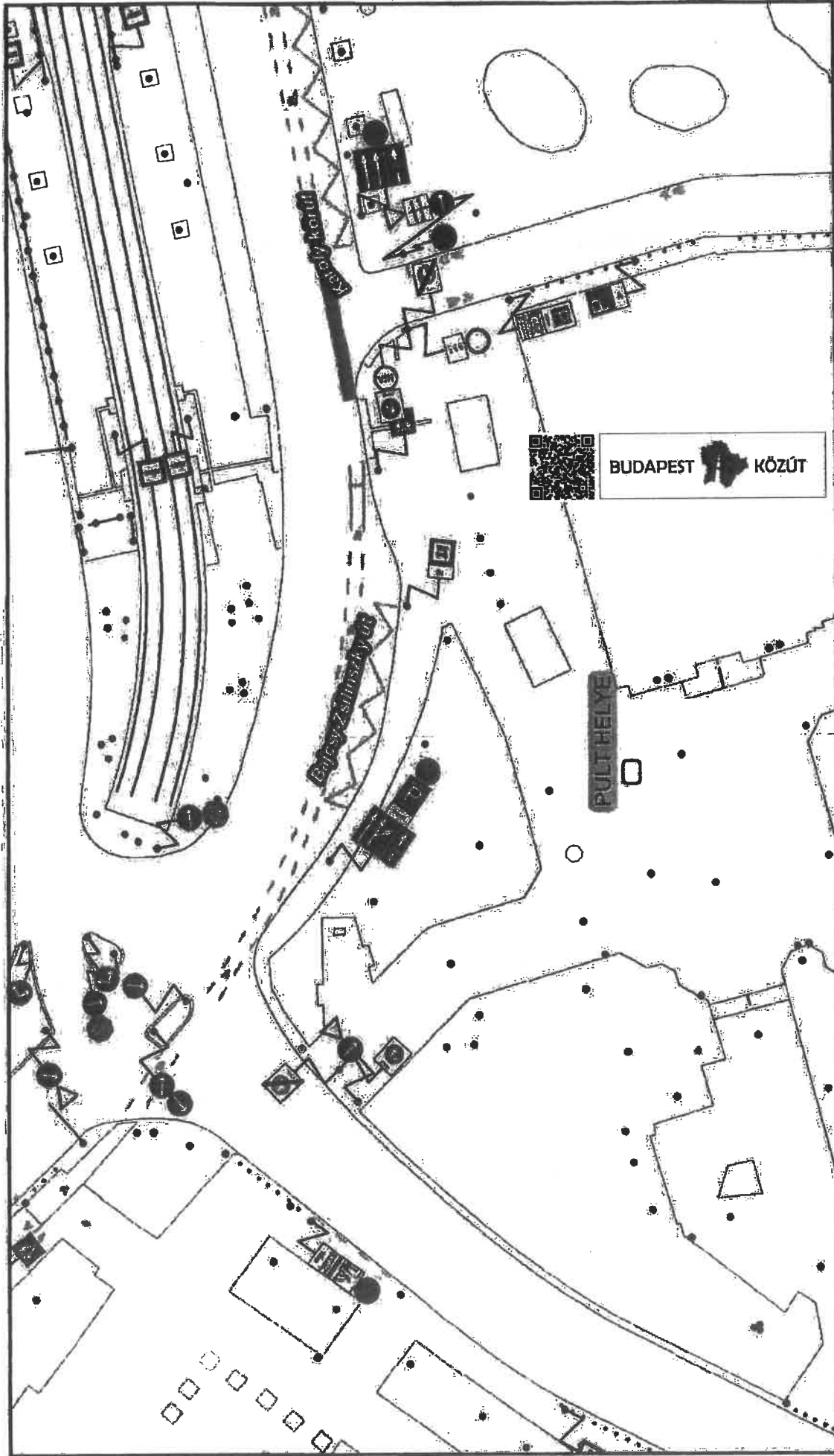
A hozzájárulásunkban megállapított feltételekkel szemben kérelemmel a Budapest Főváros Kormányhivatala Fővárosi Közlekedésfelügyeleti Főosztály Útügyi Osztályához lehet fordulni.

Forgalomtechnikai kezelői hozzájárulásunkat a Magyarország helyi önkormányzatairól szóló 2011. évi CLXXXIX. törvény 23. § (4) bekezdés 1. pontja, a közúti közlekedésről szóló 1988. évi I. törvény 33. és 34. §-ai, az utak forgalomszabályozásáról és a közúti jelzések elhelyezéséről szóló 20/1984. (XII.21.) KM rendelet 2. §-a, valamint a fővárosi helyi közutak kezelésének és üzemeltetésének szakmai szabályairól, továbbá az útépitések, a közterületet érintő közmű-, vasút- és egyéb építések és az útburkolatbontások szabályozásáról szóló 34/2008. (VII. 15.) Főv. Kgy. rendelet alapján, mint operatív közútkezelői feladatokat ellátó szervezet adtuk ki.

Forgalomtechnikai kezelői véleményünk elektronikusan hitelesített. További információk az aláírásképpen szereplő QR-kódon, vagy a <https://www.budapestkozut.hu/-/tajekoztato-az-elektronikus-ugvintezes-bevezeteserol> linken elérhetők.

Budapest, 2022. március 22.

DEÁK TÉR - Evangélikus templom mellett



BUDAPEST
FŐVÁROSI
ÖNKORMÁNYZAT

BUDAPEST
KÖZÚT

A tervkép tájékoztató jellegű, másolata semmilyen hivatalos eljárásban nem használható fel! Az ingatlanok közbiztonsági adatait a földhivatalok szolgáltatják.
Engedélyszám: FF/232/1/2015

Készítette:

Budapest Közút



1:500





címzett: Budapest Brand Nonprofit Zrt.

cím: 1052 Budapest
Városháza utca 9-11.értesítés e-mail: info@budapestbrand.hu

nyilv. szám: 22US1846

iktató szám: BPK/8183-2/2022

tárgy: 5. kerület Ferenciek tere 9.

ügyintéző: Dr. Cs. Cs. Cs.

A Társaságunkhoz érkezett, „Budapest 5. kerület Ferenciek tere 9., a Belvárosi Ferences templom előtt turisztikai információs pult kihelyezése” tárgyú kérelemre az alábbi forgalomtechnikai kezelői véleményt adjuk.

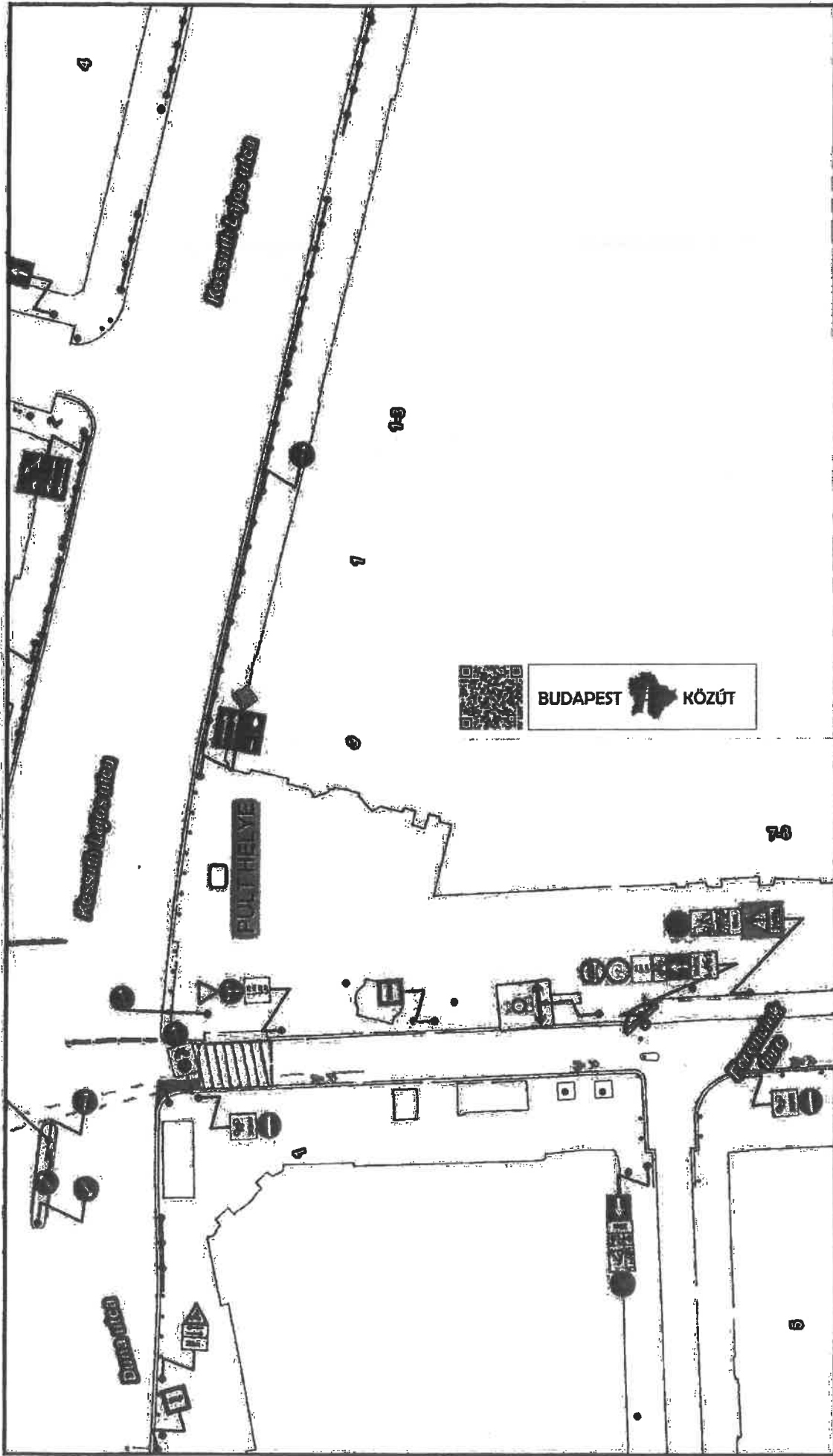
- Forgalomtechnikai szempontból nem emelünk kifogást a mellékelt helyszínrajz szerint információs pult elhelyezése ellen (max 4 m²-n).
- A pult a közút úrszelvényébe nem kerülhet. (járdaszegélytől min 0,5 m befelé).
- Az elhelyezés során az úttartozékokban kár nem keletkezhet. Az esetleges károk helyreállítása a kérelmező feladata.
- A jóváhagyott közterület-használati kérelemtől eltérni csak Társaságunkkal egyeztetett módon lehet. A tervtől eltérő munkavégzés, vagy feltételeink be nem tartása esetén hozzájárulásunk érvényét veszti.
- A gyalogosforgalom szabad mozgását biztosítani kell. A forgalom alatt álló közútra gyalogos nem terelhető. A gyalogosok részére a járdán minimum 1,5 m szabad keresztmetszeti szélesség megtartása szükséges. A pult a kijelölt gyalogos-átkelőhely keresztmetszeti sávjába ne kerüljön.
- Tárgyi közterület-használati kérelmet a tulajdonos Önkormányzattal dokumentáltan szükséges egyeztetni, a közterület-használati engedélyt az Önkormányzattól meg kell kérni.
- Forgalomtechnikai kezelői véleményünk 6 hónapig, vagy az ebben a 6 hónapban kérelmezett érvényes közterület-használati engedélyben meghatározott időszak végéig érvényes.

A hozzájárulásunkban megállapított feltételekkel szemben kérelemmel a Budapest Főváros Kormányhivatala Fővárosi Közlekedésfelügyeleti Főosztály Útügyi Osztályához lehet fordulni. Forgalomtechnikai kezelői hozzájárulásunkat a Magyarország helyi önkormányzatairól szóló 2011. évi CLXXXIX. törvény 23. § (4) bekezdés 1. pontja, a közúti közlekedésről szóló 1988. évi I. törvény 33. és 34. §-ai, az utak forgalomszabályozásáról és a közúti jelzések elhelyezéséről szóló 20/1984. (XII.21.) KM rendelet 2. §-a, valamint a fővárosi helyi közutak kezelésének és üzemeltetésének szakmai szabályairól, továbbá az útépitések, a közterületet érintő közmű-, vasút- és egyéb építések és az útburkolatbontások szabályozásáról szóló 34/2008. (VII. 15.) Főv. Kgy. rendelet alapján, mint operatív közútkezelői feladatokat ellátó szervezet adtuk ki.

Forgalomtechnikai kezelői véleményünk elektronikusan hitelesített. További információk az aláírásképben szereplő QR-kódon, vagy a <https://www.budapestkozut.hu/-/tajekoztato-az-elektronikus-ugyintezes-bevezeteserol> linken elérhetők.

Budapest, 2022. március 23.

FERENCIEK TERE - Ferences templom előtt



BUDAPEST
KÖZÚT

A térkép előkészítő jellegű, másolása
semmilyen hivatalos eljárásban nem
használandó feltétlenül! Az építési
közvetítés esetében a birtokosok
szolgálatát.
Engedélyszám: FF/2321/2015

Készítette: (Budapest Közút)



1:500



2022.02.01



címzett: Budapest Brand Nonprofit Zrt.

nyilv. szám: 22US1848

cím: 1052 Budapest
Városháza utca 9-11.

iktató szám: BPK/8188-2/2022

tárgy: 5. kerület Nyugati tér 6.

értesítés e-mail: info@budapestkozut.huügyintéző: info@budapestkozut.hu

A Társaságunkhoz érkezett, „Budapest 5. kerület Nyugati tér 6., Turisztikai információs pult kihelyezése” tárgyú kérelemre az alábbi forgalomtechnikai kezelői véleményt adjuk.

- Forgalomtechnikai szempontból nem emelünk kifogást a mellékelt helyszínrajz szerint információs pult elhelyezése ellen (max 4 m²-n).
- A pult a közút úrszelvényébe nem kerülhet. (járdaszegélytől min 0,5 m befelé).
- Az elhelyezés során az úttartozékokban kár nem keletkezhet. Az esetleges károk helyreállítása a kérelmező feladata.
- A jóváhagyott közterület-használati kérelemtől eltérni csak Társaságunkkal egyeztetett módon lehet. A tervtől eltérő munkavégzés, vagy feltételeink be nem tartása esetén hozzájárulásunk érvényét veszti.
- A gyalogosforgalom szabad mozgását biztosítani kell. A forgalom alatt álló közútra gyalogos nem terelhető. A gyalogosok részére a járdán minimum 1,5 m szabad keresztmetszeti szélesség megtartása szükséges. A pult az aluljáróból feljövő gyalogos-áramlás irányába nem kerülhet.
- Tárgyi közterület-használati kérelmet a tulajdonos Önkormányzattal dokumentáltan szükséges egyeztetni, a közterület-használati engedélyt az Önkormányzattól meg kell kérni.
- Forgalomtechnikai kezelői véleményünk 6 hónapig, vagy az ebben a 6 hónapban kérelmezett érvényes közterület-használati engedélyben meghatározott időszak végéig érvényes.

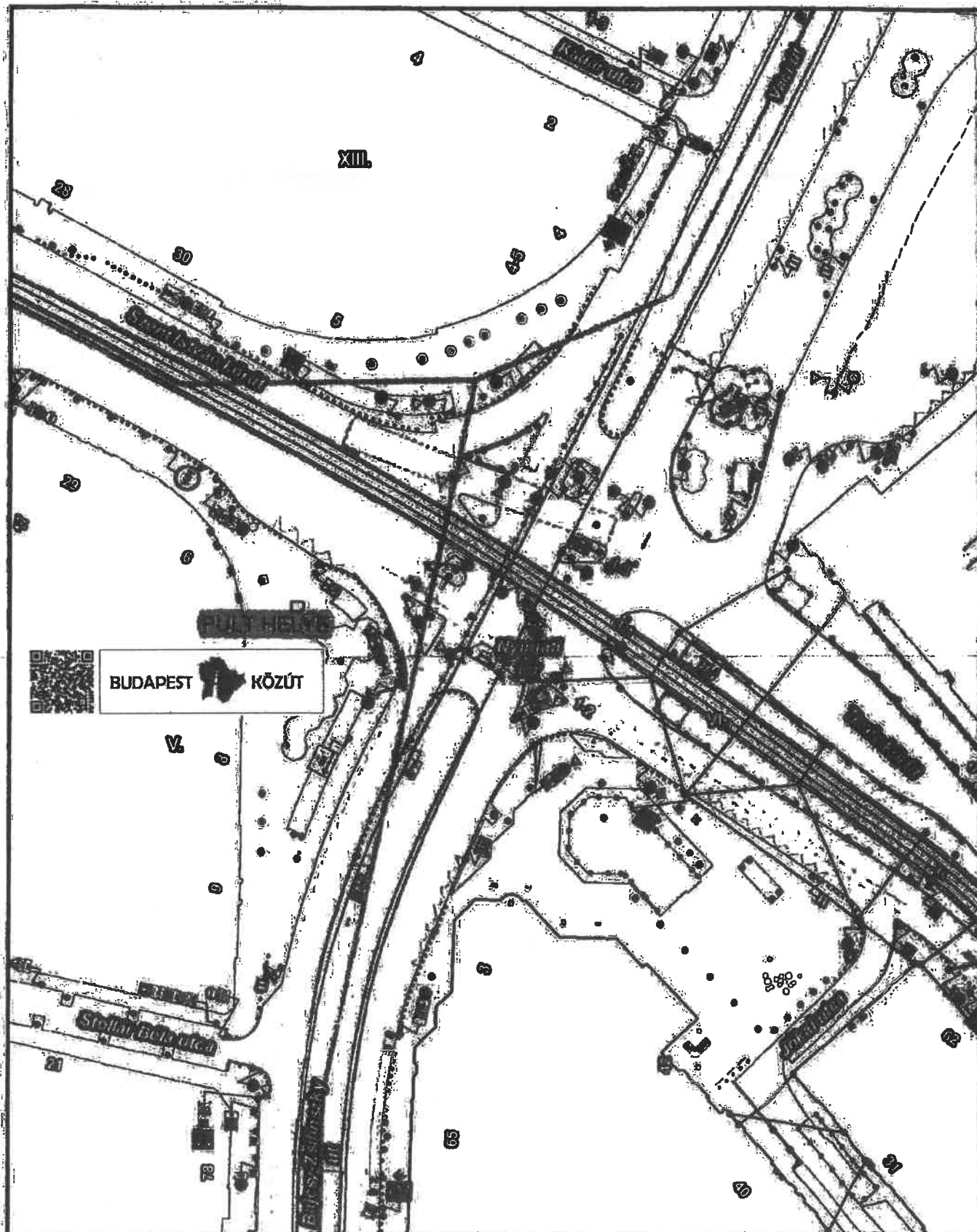
A hozzájárulásunkban megállapított feltételekkel szemben kérelemmel a Budapest Főváros Kormányhivatala Fővárosi Közlekedésselügyi Főosztály Útügyi Osztályához lehet fordulni.

Forgalomtechnikai kezelői hozzájárulásunkat a Magyarország helyi önkormányzatairól szóló 2011. évi CLXXXIX. törvény 23. § (4) bekezdés 1. pontja, a közúti közlekedésről szóló 1988. évi I. törvény 33. és 34. §-ai, az utak forgalomszabályozásáról és a közúti jelzések elhelyezéséről szóló 20/1984. (XII.21.) KM rendelet 2. §-a, valamint a fővárosi helyi közutak kezelésének és üzemeltetésének szakmai szabályairól, továbbá az útépitések, a közterületet érintő közmű-, vasút- és egyéb építések és az útburkolatbontások szabályozásáról szóló 34/2008. (VII. 15.) Főv. Kgy. rendelet alapján, mint operatív közútkezelői feladatokat ellátó szervezet adtuk ki.

Forgalomtechnikai kezelői véleményünk elektronikusan hitelesített. További információk az aláírásképben szereplő QR-kódon, vagy a <https://www.budapestkozut.hu/-/tajekoztato-az-elektronikus-ugyintezes-bevezeteserol> linken elérhetők.

Budapest, 2022. március 23.

NYUGATI TÉR Nyugati tér 6. szám előtt



BUDAPEST KÖZÚT

Készítette: E

(Budapest Közút)

1:1 000

A térkép tájékoztató jellegű, másolata semmilyen hivatalos célra nem használható fel! Az ingatlanok közhiteles adatait a földhivatalok szolgáltatják.
Engedélyszám: FF/232/1/2015

0 25méter





címzett: Budapest Brand Nonprofit Zrt.

nyilv. szám: 22US1841

cím: 1052 Budapest
Városháza utca 9-11.

iktató szám: BPK/8175-2/2022

tárgy: 5. kerület Jane Haning rakpart

értesítés e-mail:

ügyintéző:

A Társaságunkhoz érkezett, „Budapest 5. kerület Jane Haning rakpart V/27. raszter - Vigadó tér 3., Turisztikai információs pult kihelyezése” tárgyú kérelemre az alábbi forgalomtechnikai kezelői véleményt adjuk.

- Forgalomtechnikai szempontból nem emelünk kifogást a mellékelt helyszínrajz szerint információs pult elhelyezése ellen (max 4 m²-n).
- A pult a parkolóhelyek területébe nem lóghat be
- Az elhelyezés során az úttartozékokban kár nem keletkezhet. Az esetleges károk helyreállítása a kérelmező feladata.
- A jóváhagyott közterület-használati kérelemtől eltérni csak Társaságunkkal egyeztetett módon lehet. A tervtől eltérő munkavégzés, vagy feltételeink be nem tartása esetén hozzájárulásunk érvényét veszti.
- A gyalogosforgalom szabad mozgását biztosítani kell. A forgalom alatt álló közútra gyalogos nem terelhető.
- Tárgyi közterület-használati kérelmet a tulajdonos Önkormányzattal dokumentáltan szükséges egyeztetni, a közterület-használati engedélyt az Önkormányzattól meg kell kérni.
- Forgalomtechnikai kezelői véleményünk 6 hónapig, vagy az ebben a 6 hónapban kérelmezett érvényes közterület-használati engedélyben meghatározott időszak végéig érvényes.

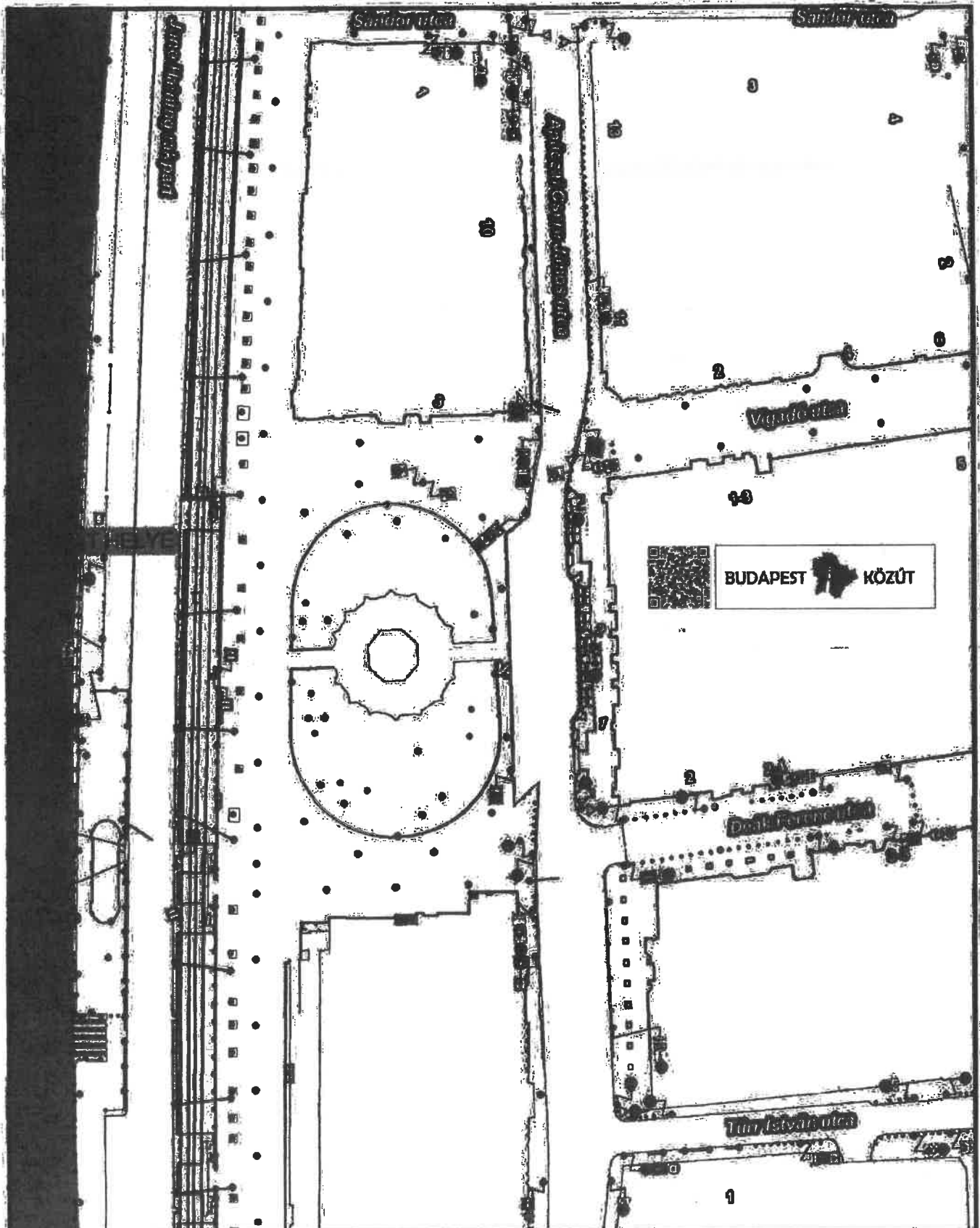
A hozzájárulásunkban megállapított feltételekkel szemben kérelemmel a Budapest Főváros Kormányhivatala Fővárosi Közlekedésfelügyeleti Főosztály Ütügyi Osztályához lehet fordulni.

Forgalomtechnikai kezelői hozzájárulásunkat a Magyarország helyi önkormányzatairól szóló 2011. évi CLXXXIX. törvény 23. § (4) bekezdés 1. pontja, a közúti közlekedésről szóló 1988. évi I. törvény 33. és 34. §-ai, az utak forgalomszabályozásáról és a közúti jelzések elhelyezéséről szóló 20/1984. (XII.21.) KM rendelet 2. §-a, valamint a fővárosi helyi közutak kezelésének és üzemeltetésének szakmai szabályairól, továbbá az útépitések, a közterületet érintő közmű-, vasút- és egyéb építések és az útburkolatbontások szabályozásáról szóló 34/2008. (VII. 15.) Főv. Kgy. rendelet alapján, mint operatív közútkezelői feladatokat ellátó szervezet adtuk ki.

Forgalomtechnikai kezelői véleményünk elektronikusan hitelesített. További információk az aláírásképből szereplő QR-kódon, vagy a <https://www.budapestkozut.hu/-/tajelekoztato-az-elektronikus-ugyintezes-bevezeteserol> linken elérhetők.

Budapest, 2022. március 22.

JANE HAINING RAKPART - VIGADÓ TÉR V/27. számú raszternél, parkoló mellett (Vigadó u. 1. magasságában)



BUDAPEST KÖZÚT

Készítette: f

(Budapest Közút)

1:1 000

A térkép tájékoztató jellegű, másolata semmilyen hivatalos eljárásban nem használható fel! Az ingatlanok közhiteles adatait a földhivatalok szolgáltatják.
Engedélyszám: FF/232/1/2015

0 25méter





címzett: Budapest Brand Nonprofit Zrt.

nyilv. szám: 22US1852

cím: 1052 Budapest
Városháza utca 9-11.

iktató szám: BPK/8196-2/2022

tárgy: 6. kerület Andrásy út 22.

értesítés e-mail:

ügyintéző:

A Társaságunkhoz érkezett, „Budapest 6. kerület Andrásy út 22., Opera előtt a járdán, Turisztikai információs pult kihelyezése” tárgyú kérelemre az alábbi forgalomtechnikai kezelői véleményet adjuk.

- Forgalomtechnikai szempontból nem emelünk kifogást a mellékelt helyszínrajz szerint információs pult elhelyezése ellen (max 4 m²-n).
- A pult a közút úrszelvényébe nem kerülhet. (járdaszegélytől min 0,5 m befelé).
- Az elhelyezés során az úttartozékokban kár nem keletkezhet. Az esetleges károk helyreállítása a kérelmező feladata.
- A jóváhagyott közterület-használati kérelemtől eltérni csak Társaságunkkal egyeztetett módon lehet. A tervtől eltérő munkavégzés, vagy feltételeink be nem tartása esetén hozzájárulásunk érvényét veszti.
- A gyalogosforgalom szabad mozgását biztosítani kell. A forgalom alatt álló közútra gyalogos nem terelhető. A gyalogosok részére a járdán minimum 1,5 m szabad keresztmetszeti szélesség megtartása szükséges. A pult a kijelölt gyalogos-átkelőhely keresztmetszeti sávjába ne kerüljön.
- Tárgyi közterület-használati kérelmet a tulajdonos Önkormányzattal dokumentáltan szükséges egyeztetni, a közterület-használati engedélyt az Önkormányzattól meg kell kérni.
- Forgalomtechnikai kezelői véleményünk 6 hónapig, vagy az ebben a 6 hónapban kérelmezett érvényes közterület-használati engedélyben meghatározott időszak végéig érvényes.

A hozzájárulásunkban megállapított feltételekkel szemben kérelemmel a Budapest Főváros Kormányhivatala Fővárosi Közlekedésfelügyeleti Főosztály Útügyi Osztályához lehet fordulni.

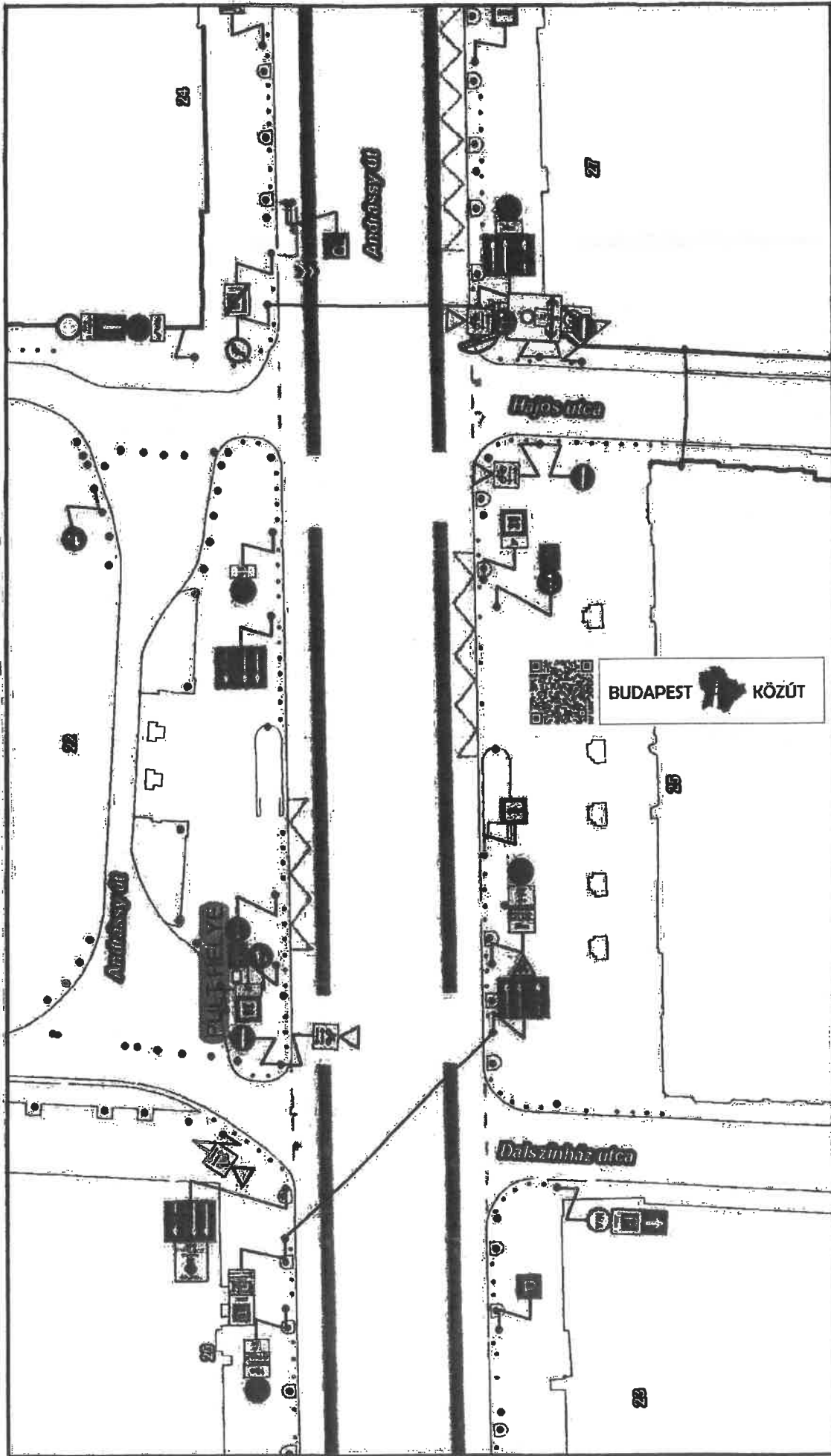
Forgalomtechnikai kezelői hozzájárulásunkat a Magyarország helyi önkormányzatairól szóló 2011. évi CLXXXIX. törvény 23. § (4) bekezdés 1. pontja, a közúti közlekedésről szóló 1988. évi I. törvény 33. és 34. §-ai, az utak forgalomszabályozásáról és a közúti jelzések elhelyezéséről szóló 20/1984. (XII.21.) KM rendelet 2. §-a, valamint a fővárosi helyi közutak kezelésének és üzemeltetésének szakmai szabályairól, továbbá az útépitések, a közterületet érintő közmű-, vasút- és egyéb építések és az útburkolatbontások szabályozásáról szóló 34/2008. (VII. 15.) Főv. Kgy. rendelet alapján, mint operatív közútkezelői feladatokat ellátó szervezet adtuk ki.

Forgalomtechnikai kezelői véleményünk elektronikusan hitelesített. További információk az aláírásképpen szereplő QR-kódon, vagy a <https://www.budapestkozut.hu/-/tajekoztato-az-elektronikus-ugyintezes-bevezeteserol> linken elérhetők.

Budapest, 2022. március 23.

ANDRÁSSY ÚT - OPERA

Operaház előtti járdaszíveget (Andrássy út 22.)



BUDAPEST FŐVÁROSI KÖZTÉR-ÉPÍTÉSI ÉS TERVEZÉSI IRTALOMTÁR

A tervkép műköztető jellegű, másolata semmilyen formában eljuttatásában nem használható fel. Az ingatlanok közzétételét követően a közzétételük szolgálati célra történő engedélyszám: FF/232/1/2015

Készítette:

Idapest Közút



1:500



2022.02.01



címzett: Budapest Brand Nonprofit Zrt.

cím: 1052 Budapest
Városháza utca 9-11.

értesítés e-mail:

nyilv. szám: 22US1855

iktató szám: BPK/8201-2/2022

tárgy: 7. kerület Károly körút 3.

ügymintéző:

A Társaságunkhoz érkezett, „Budapest 7. kerület Károly körút 3., Belvárosi színház előtt, Turisztikai információs pult kihelyezése” tárgyú kérelemre az alábbi forgalomtechnikai kezelői véleményet adjuk.

- Forgalomtechnikai kezelői véleményünk 6 hónapig, vagy az ebben a 6 hónapban kérelmezett érvényes közterület-használati engedélyben meghatározott időszak végéig érvényes.
- Forgalomtechnikai kezelői véleményünk csak a tulajdonos önkormányzat engedélyével együtt érvényes. Közterület használatára önmagában nem jogosít.
- A korlátozás kisforgalmú időszakban, a közúti forgalom lehető legkisebb zavarásával történjen. A közterület használatát megelőzően Társaságunk üzemeltetési osztályát értesíteni szükséges. A közterület-használat során, ill. azzal összefüggésben rongálódott bármely felület helyreállítása a Használó kötelezettsége. Az úttartozékokban kár nem keletkezhet. Az esetleges károk helyreállítása szintén a kérelmező feladata. A használatot megelőzően az igényelt területen állapotfelvételt kell készíteni a burkolatról és az úttartozékokról. (Az érintett létesítmények aktuális állapotát fényképfelvételek segítségével kell rögzíteni, melyek készítésének időpontja egyértelműen megállapítható.)
- A közterület használatát követően az eredeti forgalmi rendet helyre kell állítani.
- A jóváhagyott közterület-használati kérelemtől eltérni csak Társaságunkkal egyeztetett módon lehet. A tervtől eltérő munkavégzés, vagy feltételeink be nem tartása esetén kezelői véleményünk érvényét veszti.
- A gyalogosforgalom szabad mozgását biztosítani kell. A forgalom alatt álló közútra gyalogos a forgalommal párhuzamosan nem terelhető. A gyalogosok részére a járdán minimum 1,5 m szabad keresztmetszeti szélesség megtartása szükséges.
- A forgalom korlátozását, valamint az ütemváltásokat megelőzően 72 órával előbb értesíteni kell a BKK INFO-t a bkk.info@bkk.hu e-mail címen, vagy a +36 1 266 9003 telefonszámon.

A kezelői véleményünkben megállapított feltételekkel szemben kérelemmel a Budapest Főváros Kormányhivatala Fővárosi Közlekedésfelügyeleti Főosztály Útügyi Osztályához lehet fordulni.

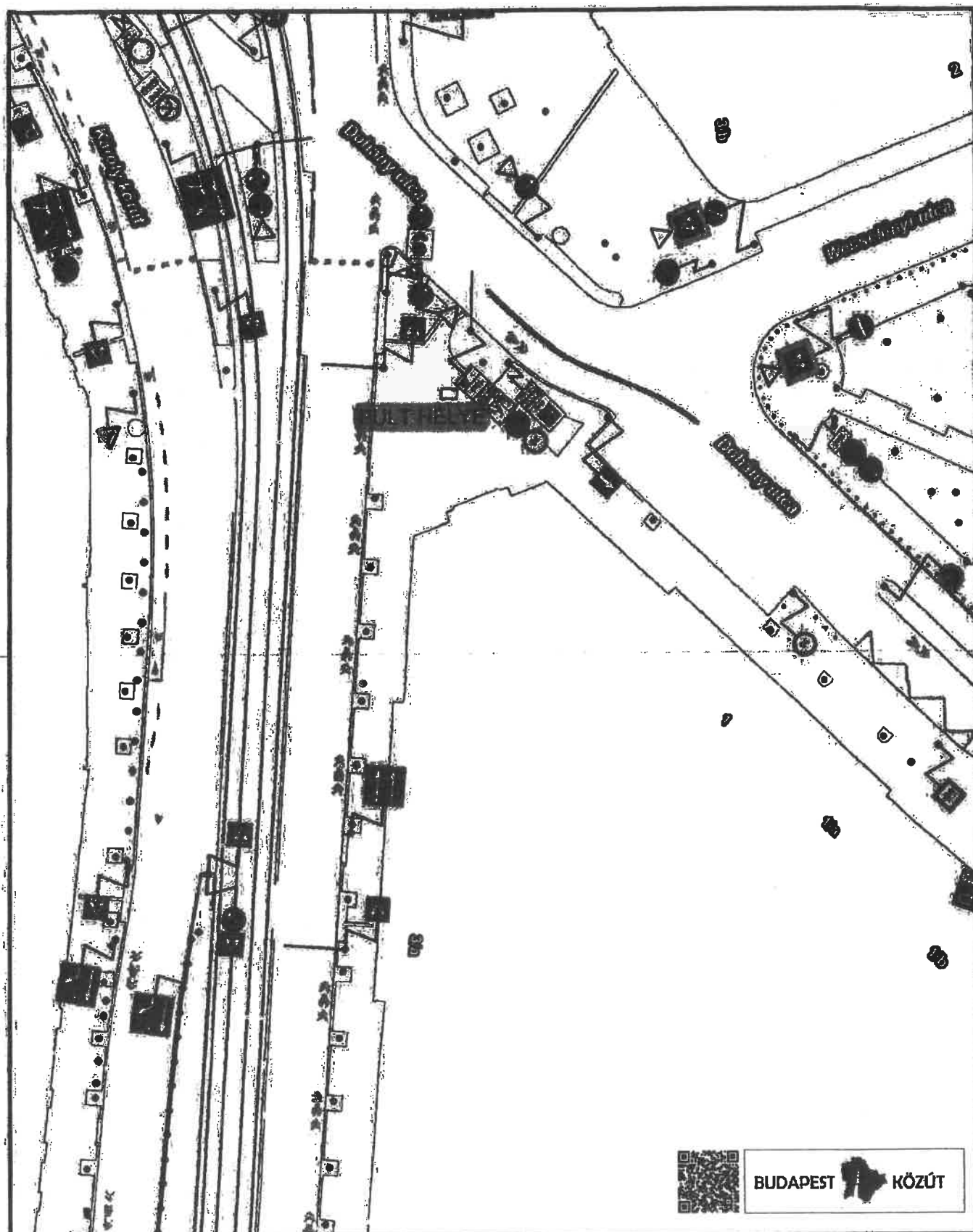
Forgalomtechnikai kezelői véleményünket a Magyarország helyi önkormányzatairól szóló 2011. évi CLXXXIX. törvény 23. § (4) bekezdés 1. pontja, a közúti közlekedésről szóló 1988. évi I. törvény 33. és 34. §-ai, az utak forgalomszabályozásáról és a közúti jelzések elhelyezéséről szóló 20/1984. (XII.21.) KM rendelet 2. §-a, valamint a fővárosi helyi közutak kezelésének és üzemeltetésének szakmai szabályairól, továbbá az útépitések, a közterületet érintő közmű-, vasút- és egyéb építések és az útburkolatbontások szabályozásáról szóló 34/2008. (VII. 15.) Főv. Kgy. rendelet alapján, mint operatív közútkezelői feladatokat ellátó szervezet adtuk ki.

Forgalomtechnikai kezelői véleményünk elektronikusan hitelesített. További információk az aláírásképpen szereplő QR-kódon, vagy a <https://www.budapestkozut.hu/-/tajekoztato-az-elektronikus-ugyintezes-bevezeteserol> linken elérhetők.

Budapest, 2022. március 17.

KÁROLY KRT. BELVÁROSI SZÍNHÁZ

Károly krt. 3. számú épület előtt



BUDAPEST KÖZÚT Készítette: (Budapest Közút)
A térkép tájékoztató jellegű, másolata semmilyen hivatalos eljárásban nem használható fel! Az ingatlanok közhiteles adatait a földhivatalok szolgáltatják.
Engedélyszám: FF/232/1/2015

BUDAPEST KÖZÚT 1:500

20méter