



1000168875754

BSI Sport Kft.

Ügyintéző: Nagy Andrea

Telefon: +36 1 999-8286

Email: nagy.andrea@budapest.hu

Ikt. szám: FPH058 /597 - 55 /2022

Hiv. szám: -

Tárgy: Közterület-használati hozzájárulás

TÉRTIVEVÉNY

HATÁROZAT

BSI Sport Kft. (továbbiakban: Használó)

2022. szeptember 14. napján benyújtott közterület-használati kérelme alapján indult önkormányzati hatósági ügyben eljárva a következő közterület-használatot

Közterület helye: a táblázatban részletezett fővárosi tulajdonú közterületeken

Használat nagysága: a táblázatban részletezettek szerint

Használat időtartama: 2022.10.07-2022.10.09.

Használat leírása: **37. Budapest Maraton Futás c. rendezvény**

engedélyezem az alábbi feltételekkel:

Használó kizárólag a jóváhagyott, jelen határozat elválaszthatatlan részét képező mellékelt helyszínrajzon megjelölt helyen, jelen határozatban rögzített nagyságú közterületen és időtartamban jogosult a jelen határozatban meghatározott tevékenység folytatására.

Használó köteles 2022. október 7. napjától – 2022. október 9. napjáig terjedő időszakra 42 500,-Ft, azaz negyvenkettőezer-ötszáz forint közterület-használati díjat megfizetni az alábbiak szerint:

Tétel	Közterület	Pontos hely	Cél	Használat ideje	Mennyiség
1.	XI. ker. Pázmány Péter sétány	a Petőfi híd és a Rákóczi híd között, a Magyar Tudósok körútja által behatárolt szakaszon (helyszínrajz szerint)	rendezvény, terület és elhelyezett építmény: Rajt/Cél terület	2022. október 7 - 2022. október 9.	300 m ²
2.	IX. ker. Fővám tér Budapesti Corvinus Egyetem főbejárata előtt	Budapesti Corvinus Egyetem főbejárata előtt (helyszínrajz szerint)	rendezvény, terület és elhelyezett építmény: Regnum 30 km rajt terület	2022. október 8 – 2022. október 9.	150 m ²
3.	V. ker. Jane Haining rakpart	Petőfi téri rakparti lehajtónál (helyszínrajz szerint)	rendezvény, terület és elhelyezett építmény: Váltóhely	2022. október 8 – 2022. október 9.	150 m ²

4.	I. ker. Sztehlo Gábor rakpart	Halász utcai rakparti lehajtonál (helyszínrajz szerint)	rendezvény, terület és elhelyezett építmény: Váltóhely	2022. október 8 – 2022. október 9.	150 m ²
5.	I. ker. Attila út	Dózsa György térnél (helyszínrajz szerint)	rendezvény, terület és elhelyezett építmény: Frissítő állomás	2022. október 9.	100 m ²
6.	V. ker. Jane Haining rakpart	a Mahart Nemzetközi Hajóállomás előtt (helyszínrajz szerint)	rendezvény, terület és elhelyezett építmény: Frissítő állomás	2022. október 9.	100 m ²
7.	XI. ker. Pázmány Péter sétány	déli végén (helyszínrajz szerint)	rendezvény, terület és elhelyezett építmény: Frissítő állomás	2022. október 9.	100 m ²
8.	Margitsziget	Rendőrség útja (helyszínrajz szerint)	rendezvény, terület és elhelyezett építmény: Frissítő állomás	2022. október 9.	100 m ²
9.	XIII. ker. Moszkva sétány	Duna Aréna mögött (helyszínrajz szerint)	rendezvény, terület és elhelyezett építmény: Frissítő állomás	2022. október 9.	100 m ²
10.	III. ker. Árpád fejedelem útja	MOL kútnál (helyszínrajz szerint)	rendezvény, terület és elhelyezett építmény: Frissítő állomás	2022. október 9.	100 m ²
11.	IX. ker. Fővám tér	Budapesti Corvinus Egyetem főbejárata előtt (helyszínrajz szerint)	rendezvény, terület és elhelyezett építmény: Frissítő állomás	2022. október 9.	100 m ²
12.	I. ker. Friedrich Born rakpart	a Lánchíd és a Döbrentei tér között (helyszínrajz szerint)	rendezvény, terület és elhelyezett építmény: Frissítő állomás	2022. október 9.	100 m ²
13.	III. ker. Árpád fejedelem útja	Dara utca után (helyszínrajz szerint)	rendezvény, terület és elhelyezett építmény: Frissítő állomás	2022. október 9.	100 m ²
14.	XI. ker. Műegyetem rakpart	a CH épület előtt (helyszínrajz szerint)	rendezvény, terület és elhelyezett építmény: Frissítő állomás	2022. október 9.	100 m ²
15.	I. ker. Pesti alsó rakpart	Lánchíd után (helyszínrajz szerint)	rendezvény, terület és elhelyezett építmény: Frissítő állomás	2022. október 8.	100 m ²
16.	I. ker. Henryk Slawik rakpart	az A38 hajónál (helyszínrajz szerint)	rendezvény, terület és elhelyezett építmény: Frissítő állomás	2022. október 8.	100 m ²

Tétel	Díjtétel	Megjegyzés, díjmegállapítás jogcíme	Fizetendő (nettó)
1.	12 Ft/m ² /nap	Mindenkor hatályos díjtáblázat szerinti díj	10 800 Ft
2.	12 Ft/m ² /nap	Mindenkor hatályos díjtáblázat szerinti díj	3 600 Ft
3.	12 Ft/m ² /nap	Mindenkor hatályos díjtáblázat szerinti díj	3 600 Ft
4.	19 Ft/m ² /nap	Mindenkor hatályos díjtáblázat szerinti díj	5 700 Ft
5.	14 Ft/m ² /nap	Mindenkor hatályos díjtáblázat szerinti díj	1 400 Ft
6.	12 Ft/m ² /nap	Mindenkor hatályos díjtáblázat szerinti díj	1 200 Ft
7.	12 Ft/m ² /nap	Mindenkor hatályos díjtáblázat szerinti díj	1 200 Ft
8.	22 Ft/m ² /nap	Mindenkor hatályos díjtáblázat szerinti díj	2 200 Ft
9.	12 Ft/m ² /nap	Mindenkor hatályos díjtáblázat szerinti díj	1 200 Ft
10.	12 Ft/m ² /nap	Mindenkor hatályos díjtáblázat szerinti díj	1 200 Ft
11.	19 Ft/m ² /nap	Mindenkor hatályos díjtáblázat szerinti díj	1 900 Ft
12.	14 Ft/m ² /nap	Mindenkor hatályos díjtáblázat szerinti díj	1 400 Ft
13.	19 Ft/m ² /nap	Mindenkor hatályos díjtáblázat szerinti díj	1 900 Ft
14.	19 Ft/m ² /nap	Mindenkor hatályos díjtáblázat szerinti díj	1 900 Ft
15.	19 Ft/m ² /nap	Mindenkor hatályos díjtáblázat szerinti díj	1 900 Ft
16.	14 Ft/m ² /nap	Mindenkor hatályos díjtáblázat szerinti díj	1 400 Ft

A közterület-használati díjat a határozat véglegessé válásától számított 8 napon belül átutalással vagy csekken egyösszegben kell megfizetni a Budapest Főváros Önkormányzata 11784009-15490012-11570002 számú Közterület-használati díj számlájára. Amennyiben Használó pénzforgalmi számlanyitásra kötelezett

adózó a fizetési kötelezettségét belföldi pénzforgalmi számlájáról történő átutalással köteles teljesíteni, amennyiben számlanyitásra nem kötelezett természetes személy, a teljesítés készpénzátutalási megbízással is történhet.

Használó késedelmi pótlékot köteles fizetni, ha közterület-használati díjfizetési kötelezettségének határidőben nem tesz eleget. Ha a kötelezett pénzfizetési kötelezettségének határidőben nem tesz eleget, illetve az állam által előlegezett költség után a megelőlegezés időtartamára a jogosultnak a törvényes kamatnak megfelelő mértékű késedelmi pótlékot fizet. A késedelmi pótlékot a teljesítési határidő utolsó napját követő naptól a teljesítés napjáig terjedő időszakra, részleges teljesítés esetén a hátraléokra kell felszámítani.

Használó a közterület használati díjat a közterület tényleges használatára, illetve a közterületen elhelyezett létesítmény tényleges üzemeltetésére tekintet nélkül köteles megfizetni.

Jelen határozat szerinti használati jogosultság annak lejártá előtt megszűnik, ha a területre a Fővárosi Önkormányzatnak üzemzavar elhárítása miatt, illetve fontos közérdekből szüksége van, valamint az Fkr. 20. § (1) bekezdésében meghatározott egyéb esetekben. Ebben az esetben jelen hozzájárulás megszűnése miatt Használó a Fővárosi Önkormányzattal szemben semmiféle kártérítési igényt nem érvényesíthet, viszont az általa előre kifizetett közterület-használati díj hátralévő hányadát a Fővárosi Önkormányzat visszatéríti.

Amennyiben Használó jelen határozatban foglaltakat nem tartja be, illetve ha a Használó vagy a közterület-használatban közreműködő bármely - a Használóval közvetlen vagy közvetett módon jogviszonyban álló harmadik fél - szervezet a jelen hozzájárulás megadását követően beállott körülmény folytán már nem minősül átlátható szervezetnek, a közterület-használati hozzájárulást tartalmazó határozat hatályát veszíti.

A közterület csak jelen határozatban megjelölt célra és feltételekkel, kizárólag a vonatkozó jogszabályi rendelkezések betartásával vehető igénybe!

Jelen határozat nem mentesít a tevékenységre vonatkozó jogszabályokban vagy ezek alapján más hatóság határozatában előírt egyéb kötelezettségek alól.

Használó köteles a rendezvényen a mellékelt helyszínrajzon megjelölt helyen 143 db illemhelyet létesíteni, amelyből 7 db akadálymentesített.

A közterület-használati hozzájárulás átengedésének tilalma nem érinti a rendezvényszervező azon jogát, hogy a rendezvény megszervezéséhez, lebonyolításához alvállalkozókat és egyéb közreműködőket vegyen igénybe, azonban a közterület-használat joga tovább nem ruházható.

Használó köteles a 27/2008 (XII. 3.) KvVM-EüM együttes rendelet szerinti zaj- és rezgésterhelési határértékekre vonatkozó előírásokat és Budapest Főváros Önkormányzata Közgyűlésének 50/2017. (XII. 20.) önkormányzati rendeletét a Margitsziget helyi zajvédelmi szabályairól betartani.

Használó jelen határozat eredeti példányát, illetve annak hiteles másolatát köteles a helyszínen magánál tartani és az ellenőrzésre jogosult személyek felhívására bemutatni.

Használó köteles a Budapest Közút Zrt. BPK/22992-2/2022. iktatószámú (nyilv.szám: 22US5504), illetve a BPK/22994-2/2022. (nyilv.szám:22US5505) iktatószámú forgalomtechnikai kezelői hozzájárulásokban foglaltakat maradéktalanul betartani és betartatni. Jelen határozat csak a közút kezelőjének hozzájárulásában foglalt előírások megvalósítása esetén érvényes.

Használó a közterület tényleges használatának megkezdése előtt köteles a Budapest Közút Zrt. (1115 Budapest, Bánk bán utca 8-10. Tel.: 459-6857) képviselőjével közösen állapotfelmérést végezni és erről átadás-átvételi jegyzőkönyvet felvenni. A közterület-használat megszűnésekor vagy szünetelésekor a Használó által használt közterület kizárólag a Budapest Közút Zrt. képviselőjének személyes jelenlétében bocsátható vissza a Fővárosi Önkormányzat birtokába. Ez alkalommal újra átadás-átvételi jegyzőkönyvet kell felvenni, amelynek tartalmaznia kell a használat során keletkezett meghibásodások felsorolását, és azok helyreállítására vonatkozóan Használó kötelezettségeit. A javítás, helyreállítás valamennyi költségét Használó viseli.

Használó a közterületen e határozat keretében márkareklámot, hirdető-berendezést, reklámhordozót nem helyezhet el, továbbá ezeket a területeket ilyen célra másnak nem engedheti át.

Használó köteles a használat céljára engedélyezett területet és annak környezetét folyamatosan tisztán, balesetmentesen, rendezett állapotban tartani, az állagmegóvási és karbantartási munkákat elvégezni.

Használó köteles az elhelyezett építményét, épületét, pavilonját, berendezését, eszközét folyamatosan tisztán és karbantartani, esetleges rongálódásokat, szennyezéseket (pl. graffiti) eltávolítani.

Amennyiben a közterület-használata települési szilárd hulladék képződésével jár, akkor Használó a települési szilárd hulladékkal kapcsolatos közszolgáltatást igénybe fogja venni.

Használó köteles a tűzcsapok megközelíthetőségét biztosítani.

Használó tevékenysége gyakorlása során köteles a környezetvédelmi, zajvédelmi, közegészségügyi, valamint munka- és balesetvédelmi előírásokat betartani.

Az Fkr. 21. §-a alapján a Fővárosi Önkormányzat fontos közérdekből a közterület használatának szünetelését rendelheti el, amely esetben a közterület-használat szünetelésének idejére a már befizetett közterület-használati díj időarányos része visszafizetésre kerül Használó részére. A Fővárosi Önkormányzat vagy 100%-os tulajdonában álló gazdasági társasága vagy intézménye vagy költségvetési szerve által szervezett rendezvények megtartása fontos közérdek, ezért a közterület használatát a Használó köteles szüneteltetni arra az időszakra. Erről legkevesebb öt nappal a szünetelés bekövetkezése előtt a Fővárosi Önkormányzat tájékoztatja a Használót.

Használó jogosult írásban bejelenteni a Fővárosi Önkormányzatnak, hogy a közterület használatával - érdekkörében felmerült méltányolható okból - felhagy.

Az Fkr. 20. §-ában meghatározott esetekben a közterület-használati hozzájárulás megszűnik.

Az Fkr. 22. § (1) bekezdésében foglaltak értelmében, amennyiben a közterület-használat megszűnik vagy szünetel, Használó köteles a közterület eredeti állapotát – beleértve annak tisztaságát is – kártalanítási igény nélkül haladéktalanul helyreállítani.

Használó köteles a Fővárosi Önkormányzat felé jelen határozatban szereplő bármely adatában (pl. levelezési cím) történő változás 15 napon belüli írásbeli bejelentésére;

E döntés ellen a közléstől számított 15 napon belül Budapest Főváros Önkormányzata Közgyűléséhez címzett, de a Főjegyzőnek benyújtandó fellebbezést lehet előterjeszteni.

Az illetékbélyeggel ellátott fellebbezést személyesen Budapest Főváros Főpolgármesteri Hivatal Ügyfélszolgálati Irodájánál (Budapest 1052, Bárczy I. utca 1-3.), postai úton a 1840 Budapest postacímre (Főpolgármesteri Hivatal Vagyongazdálkodási Főosztály) vagy elektronikus úton az illeték Fővárosi Önkormányzat 11784009-15490012-11590000 számú Közterületi eljárási illeték számlájára történő megfizetését igazoló bizonylattal az ugyfelszolgalat@budapest.hu címre kell benyújtani.

A fellebbezés illetéke a fellebbezéssel érintett vagy vitatott összeg minden megkezdett 10 000 forintja után 400 forint, de legalább 5000 forint, legfeljebb 500 000 forint. Ha a fellebbezés tárgyának értéke pénzben nem állapítható meg, a fellebbezés illetéke 5000 forint.

Fellebbezni csak a megtámadott döntésre vonatkozóan, tartalmilag azzal közvetlenül összefüggő okból, illetve csak a döntésből közvetlenül adódó jog- vagy érdeksérelemre hivatkozva lehet.

A fellebbezést indokolni kell. A fellebbezésben csak olyan új tényre lehet hivatkozni, amelyről az elsőfokú eljárásban az ügyfélnek nem volt tudomása, vagy arra önhibáján kívül eső ok miatt nem hivatkozott.

A fellebbezésre jogosult a fellebbezési határidőn belül a fellebbezési jogáról lemondhat. A fellebbezési jogról történő lemondás nem vonható vissza, arra egyebekben a kérelemre vonatkozó szabályok az irányadók.

A fellebbezés elbírálása a Fővárosi Közgyűlés hatáskörébe tartozik. A fellebbezésnek a határozat véglegessé válására és végrehajtására halasztó hatálya van.

Az eljárási cselekmény során eljárási költség nem merült fel, ezért annak megállapításáról és viseléséről nem rendelkezem.

Jelen közigazgatási hatósági eljárás az illetékekről szóló 1990. évi XCIII. törvény 28. § (1) bekezdése alapján illetékmentes.

INDOKOLÁS

Használó 2022. szeptember 14. napján a 37. Budapest Maraton Futás c. rendezvény megtartása céljából

- XI. ker. Pázmány Péter sétány, a Petőfi híd és Rákóczi híd között, a Magyar Tudósok körútja által behatárolt szakaszon rajt/cél terület 300 m²-en 2022.10.07-2022.10.09. közötti időszakra,
- IX. ker. Fővám tér Budapesti Corvinus Egyetem főbejárata előtt Regnum 30 km rajt terület 150 m²-en 2022.10.08-2022.10.09. közötti időszakra,
- V. ker. Jane Haining rakpart, Petőfi téri rakparti lehajtónál váltóhely 150 m²-en 2022.10.08-2022.10.09. közötti időszakra,
- I. ker. Sztégho Gábor rakpart, Halász utcai rakparti lehajtónál váltóhely 150 m²-en 2022.10.08-2022.10.09. közötti időszakra,
- I. ker. Attila út Dózsa György térnél frissítő állomás 100 m²-en 2022.10.09. napjára,
- V. ker. Jane Haining rakpart, a Mahart Nemzetközi Hajóállomás előtt frissítő állomás 100 m²-en 2022.10.09. napjára,
- XI. ker. Pázmány Péter sétány déli végén frissítő állomás 100 m²-en 2022.10.09. napjára,
- Margitsziget Rendőrség útján frissítő állomás 100 m²-en 2022.10.09. napjára,
- XIII. ker. Moszkva sétány, Duna Aréna mögött frissítő állomás 100 m²-en 2022.10.09. napjára,
- IX. ker. Fővám tér Budapesti Corvinus Egyetem főbejárata előtt frissítő állomás 100 m²-en 2022.10.09. napjára,
- I. ker. Friedrich Born rakpart, a Lánchíd és a Döbrentei tér között frissítő állomás 100 m²-en 2022.10.09. napjára,
- III. ker. Árpád fejedelem útja Dara utca után frissítő állomás 100 m²-en 2022.10.09. napjára,
- XI. ker. Műegyetem rakpart a CH épület előtt frissítő állomás 100 m²-en 2022.10.09. napjára,
- I. ker. Pesti alsó rakpart, Lánchíd után frissítő állomás 100 m²-en 2022.10.08. napjára,
- I. ker. Henryk Slawik rakpart, az A38 hajónál frissítő állomás 100 m²-en 2022.10.08. napjára,
- III. ker. Árpád fejedelem útja MOL kútnál frissítő állomás 100 m²-en 2022.10.09. napjára

közterület-használati hozzájárulás kiadását kérte, 90% díjkedvezménnyel. Tekintettel arra, hogy a közterület kérelemben megjelölt használatának akadálya nincs, a rendelkező részben foglaltak szerint határoztam.

A közterületek rendeltetéstől eltérő használatának szabályait Budapest Főváros Önkormányzata Közgyűlésének 3/2013. (III.8.) önkormányzati rendelete a Fővárosi Önkormányzat tulajdonában álló közterületek használatáról (a továbbiakban: Fkr.) szabályozza.

Tekintettel arra, hogy az eljárásra irányadó ügyintézési határidő az általános közigazgatási rendtartásról szóló 2016. évi CL. törvény (továbbiakban: Ákr.) 50. § (2) bekezdés c) pontja alapján 60 nap volt, teljes eljárás keretében hoztam meg döntésemet.

Az Fkr. 5. § (2) bekezdés 12. pontja alapján közterület-használati hozzájárulás szükséges sport-, kulturális és családi eseményekkel kapcsolatos rendezvények, kiállítások, vásárok, piacok, terméket vagy szolgáltatást népszerűsítő rendezvények (a továbbiakban együtt: rendezvények) megtartásához szükséges közterületi helyszín használatához; mutatóanyag tevékenység folytatásához; továbbá a rendezvényekhez, vagy az egyébként nem közterületen zajló rendezvényekhez, egyéb eseményhez kapcsolódó ideiglenes parkolók létesítéséhez, elhelyezéséhez, fennmaradásához.

Az Fkr. által előírt mellékleteket kérelmező 2022. szeptember 28. napjáig csatolta, a kérelem formai és egyéb tartalmi szempontból megfelelt az Fkr.-ben írt követelményeknek, a kérelem hiánytalan. A rendelkezésre álló adatok, dokumentumok, nyilatkozatok alapján a tényállás tisztázott.

A fizetendő közterület-használati díjat a döntésre jogosult egyedi döntéssel állapítja meg az Fkr. 2. mellékletében meghatározott közterület-használati díjtételek alapján a 23. § (6)-(9) bekezdésében, valamint a 24. §-ban foglaltak szerint. A 25. § (5) bekezdés alapján a közterület-használati díjak évi, havi napi vagy idénydíjak.

A közterület-használat időtartama alatt a mindenkor hatályos díjakat kell megfizetni. A díj mértékének megállapítása az Fkr. 2. számú mellékletének 5. a) pontja alapján történt.

Az Fkr. 24. § (3) bekezdés alapján a (2) bekezdés d) pontja szerinti egyedi elbírálás megítélésénél figyelembe veendő szempont a kérelmező által kért közterület-használat jelentősége, közérdekű volta, környezetterhelési mértéke, kultúrához és sporthoz való kapcsolódása, turisztikai, kereskedelmi és reklámértéke, közlekedést befolyásoló szerepe, a kérelmező szociális és anyagi helyzete, valamint amennyiben van, az adott közterület-használattal kapcsolatos korábbi tapasztalat, lakossági jelzés, továbbá rendezvények esetén a rendezvényen való részvétel ingyenes vagy ellenszolgáltatáshoz kötött volta.

Fenti szempontokat, valamint a rendezvényterületekre vonatkozó alacsony közterület-használati díjat (12 Ft/m²/nap, 14 Ft/m²/nap, 19 Ft/m²/nap, illetve 22 Ft/m²/nap díjtétel) figyelembe véve a közterület használatához 100 % díj megfizetésének feltételével járultam hozzá.

Az Ákr. 89. §-ban foglalt közlési kötelezettségemet közhírré tétel útján teljesítem.

Határozatomat a hivatkozott jogszabályhelyek alapján hoztam meg.

Döntésem az Ákr. a 80. § (1) bekezdésén és a 81. § (1) bekezdésén alapul.

Az illetékekről az illetékekről szóló 1990. évi XCIII. törvény 29. § (2) bekezdés szerint adtam tájékoztatást.

A jogorvoslat lehetőségét az Ákr. 114. § és 116. § alapján biztosítottam.

A jogellenes közterület-használat jogkövetkezményeiről az Fkr. 27. § (1) bekezdésén és 27/A. § alapján adtam tájékoztatást.

Az eljárási költség viseléséről az Ákr. 81. § (1) bekezdése alapján adtam tájékoztatást.

Tájékoztatás

Tájékoztatom, hogy Budapest Főváros Önkormányzata Közgyűlésének 3/2013. (III.8.) önkormányzati rendelete a Fővárosi Önkormányzat tulajdonában álló közterületek használatáról (a továbbiakban: Fkr.) 27. § (1) bekezdés szerint jogellenesen használja a közterületet az, aki a rendelet előírásait megszegve közterület-használati hozzájárulás nélkül, vagy a meglévő közterület-használati hozzájárulásától eltérő módon (így különösen a hozzájárulásban rögzített céltól vagy tevékenységtől eltérő más tevékenység kifejtésére, vagy a hozzájárulásban meghatározott mértéket meghaladó területen) használja a közterületet. A jogellenes közterület-használó a közterület-használat ellenőrzésére jogosult szerv vagy személy felszólítására köteles a használatot haladéktalanul megszüntetni és a közterület eredeti állapotát saját költségén, bármiféle kártérítési, kártalanítási vagy egyéb igény nélkül azonnal helyreállítani.

Az Fkr. 27/A. § (1) bekezdés alapján aki a rendeletben előírt kötelezettségeket elmulasztva a közterületet közterület-használati hozzájárulás nélkül, vagy meglévő közterület-használati hozzájárulásától eltérő módon használja, közigazgatási szabályszegést követ el és vele szemben - ha cselekménye egyébként más jogszabályban meghatározott jogsértést nem valósít meg - közigazgatási bírság szabható ki a (2)-(6) bekezdésben foglaltak szerint.

A (2) bekezdés alapján a kiszabható közigazgatási bírság mértéke természetes személyek esetén legfeljebb kétszázezer forint, jogi személyek és jogi személyiséggel nem rendelkező szervezetek esetében pedig legfeljebb kétmillió forint lehet.

Jelen határozatban foglalt hozzájárulás kizárólagosan Használó részére szól. Használónak lehetősége van a közterület-használatához közreműködőket igénybe venni, de a közterület-használat joga tovább nem ruházható, az más személy részére nem engedhető át a Fővárosi Önkormányzat hozzájárulása nélkül még bérleti, üzemeltetési formában sem.

A jelen határozatban foglalt hozzájárulás nem mentesít a tevékenységre vonatkozó egyéb, más jogszabályok által előírt egyéb kötelezettségek betartása alól!

A közterület-használat során Használó köteles az Fkr. előírásainak megfelelően eljárni.

Közút vagy zöldfelület használatával járó közterület-használat esetén a Használó az átadás-átvételnél köteles felelősen eljárni, annak során Használó nevében csak teljes körűen nyilatkozattétel és kötelezettségvállalás jogával rendelkező személy járhat el. Az átadás-átvétel eljárásán közterület-felügyelő is részt vehet.

Közút használatával járó, rendeltetéstől eltérő tervezett közterület-használat esetén a Budapest Közút Zrt. TKM digitális adatbázis rendszer elérése koordinációs ügyekben a tkm.budapest@bkk-kozut.hu e-mail címen vagy 30/677-9676 mobilon lehetséges.

A közterület használatára vonatkozó hozzájárulás megszűnése következményeként a közterület-használatot a hozzájárulás visszavonásának közlését követően Használónak haladéktalanul meg kell szüntetnie. Amennyiben ennek Használó nem tenne eleget, akkor a Fővárosi Önkormányzat a követelését soron kívül fogja végrehajtani.

Amennyiben Használó a közterületet a határozat lejárat után is tovább kívánja használni, a lejárat előtt megfelelő időben újra kérelmet kell benyújtania. A kérelem benyújtása önmagában a közterület használatára nem jogosít!

A közterület-használattal járó járulékos költségek (energiadíj, vízdíj, stb.) viselése, illetve megfizetése a Használó kötelezettsége.

Jelen határozat hiteles másolatának tekinthető a közjegyző által, vagy a Vagyongazdálkodási Főosztály főosztályvezetője, vagy a Közterület-használati Osztály osztályvezetője által aláírt és lebélyegzett hitelesített másolati példány.

2022. május 25-én hatályba lépett 180/2022. (V. 24.) kormányrendelet 1. § szerint a Kormány Magyarország egész területére veszélyhelyzetet hirdetett ki.

Hatásköröm a Magyarország helyi önkormányzatairól szóló 2011. évi CLXXXIX. törvény 142/A. §-án és a katasztrófavédelemről és a hozzá kapcsolódó egyes törvények módosításáról szóló 2011. évi CXXVIII. törvény 46. § (4) bekezdésén, illetékességem az Ákr. 16. § (1) bekezdés b) pontjának rendelkezésein alapul.

A hatáskör gyakorlója a Főpolgármester, Budapest Főváros Önkormányzata Főpolgármesterének az egyes önkormányzati döntések veszélyhelyzet idején való előkészítésének és kiadmányozásának rendjéről szóló 6/2020. (III. 13.) utasításának 6. § a) pontja, a Fővárosi Önkormányzat Szervezeti és Működési Szabályzatáról szóló 1/2020. (II. 5.) Főv. Kgy. rendelet 1. melléklet 1.3. pontja alapján a döntést kiadmányozza dr. Számadó Tamás főjegyző.

Kelt: Budapest, 2022 OKT 04.

A főpolgármester – a katasztrófavédelemről és a hozzá kapcsolódó egyes törvények módosításáról szóló 2011. évi CXXVIII. törvény 46. § (4) bekezdése alapján gyakorolt –hatáskörében eljárva:



dr. Számadó Tamás
főjegyző

Határozatot kapják:

1. Ügyfél
2. FPH Pénzügyi, Számviteli, és Vagyon-nyilvántartási Főosztály, Számlázási és Adóbevallási Osztály, helyben
3. Fővárosi Önkormányzat Rendészeti Igazgatóság
4. illetékes kerületi önkormányzat
5. BKM BUDAPESTI KÖZMŰVEK Nonprofit Zrt. FŐKERT Kertészeti Divízió (általa kezelt terület esetén személyes adatok nélkül)
6. Budapest Közút Zrt. (közúti terület esetén)
7. BRFK
8. FPH Irattár, helyben

Melléklet:

9. Helyszínrajz
10. Forgalomtechnikai kezelői hozzájárulások



címezett: BSI Sport Kft

nyilv. szám: 22US5504

iktatószám: BPK/22992-2/2022

tárgy: 11. kerület Pázmány Péter sétány,
sportrendezvény, 2022.10.08., 37. Spar
Budapest Maraton, szombat

ügyintéző: Szabó Márton

Forgalomtechnikai kezelői hozzájárulás

A 2022. október 8-án megtartandó 37. Spar Budapest Maraton futóverseny 1. napjának megrendezéséhez a hozzájárulásunkat az alábbi feltételekkel adjuk meg:

- Forgalomtechnikai kezelői hozzájárulásunk kizárólag a rendezvény időpontjára érvényes. A hozzájárulásunkban megállapított feltételekkel szemben kérelemmel Budapest Főváros Kormányhivatala III. Kerületi Hivatala Közlekedésfelügyeleti Főosztályhoz lehet fordulni.
- Jelen hozzájárulásunk kizárólag közterület-használati megállapodással együtt érvényes.
- **Felhívjuk a figyelmet, hogy a megrendezés időpontjában hatályos járványügyi előírásoknak megfelelés, a résztvevők biztonságának biztosítása a rendező feladata. A jelen forgalomtechnikai kezelői hozzájárulás – tekintettel arra, hogy az csak forgalomtechnikai, közútkezelői szempontok alapján került kiadásra – ezen követelmények megtartása alól nem mentesít, és a rendezvény járványügyi szempontból való megfelelőségére vonatkozóan semmilyen jóváhagyásként vagy állásfoglalásként nem értelmezhető.**
- A rendezvény rendőri biztosításáról a BRFK Közlekedésrendészeti Főosztályával egyeztetni szükséges.
- A tömegközlekedési járatok tereléséről a BKK Zrt. Mobilitásmenedzsment igazgatóság Forgalmi Technológia szakterületével egyeztetni szükséges, előírásaikat be kell tartani.
- A forgalom korlátozásával járó rendezvény előtt 72 órával értesíteni kell Társaságunk Területfelügyeleti Osztályát az ugyfelszolgalat@budapestkozut.hu e-mail címen, továbbá a BKK INFO-t a bkk.info@bkk.hu e-mail címen, vagy a +36 1 266 9003-as telefonszámon.

A BSI Sport Kft. Által készített dokumentációban foglalt módon és időrendben történhetnek az útvonal lezárások, sávlezárások az alábbi kikötésekkel és módosításokkal:

- Minden olyan keresztutcánál, ahol az útvonalra jármű érkezik, ott mobil korláttal, feltűnő színű szalaggal kell a lezárt területet elhatárolni. Minden olyan ponton, ahol a versenyútvonalra járműforgalom érkezik, rendőr, vagy rendező jelenléte és forgalomirányítása szükséges. A rendezvény csak rendőri biztosítással valósulhat meg.
- Minden lezárási ponton szükséges olyan személy jelenléte, aki tájékoztatást tud adni a lezárás hátralévő várható időtartamáról és a lehetséges alternatív útvonalokról.
- Ahol csak sávlezárás van, ott a futók által igénybe vett sávok és a forgalom által használt sávok mobil korláttal, szalaggal, vagy maximum 10 méterenként elhelyezett feltűnő színű terelőkúpokkal választandók el.
- A területen lévő ingatlanok tulajdonosait tájékoztatni kell a forgalomkorlátozás mértékéről és a várható idejéről.
- A megkülönböztető jelzést használó járművek szabad haladását mindenkor biztosítani kell, szükség esetén a mezőny megállítással is. Az Országos Mentőszolgálat tájékoztatandó.

- A rendezvény után az eredeti forgalmi rendet kell helyreállítani.
- Az ideiglenes „Megállni tilos” jelzőtáblákat hatályba lépésük előtt legfeljebb 72 órával, de legkésőbb 48 órával korábban ki kell helyezni és kiegészítőtáblán fel kell tüntetni a hatályának pontos kezdeti- és végidőpontját.
- Minden kerületi Önkormányzat tulajdonában lévő, a verseny által érintett útvonal esetén (melyre vonatkozóan Közút nem közlekedési célú igénybevételi díját nem fizették meg) az érintett Önkormányzattal egyeztetni és szükség esetén közterület-használati megállapodást megkötöni szükséges.
- A közösségi közlekedés terelésével kapcsolatos költségeket a Budapesti Közlekedési Központtal kötött megállapodás szerint meg kell téríteni.
- A menetrend szerint közlekedő „Hop on – Hop off” autóbusz szolgáltatókat előzetesen értesíteni kell.
- Az alsó rakpartok lezárásakor az árvízvédelmi terelési tervek szerinti forgalomkorlátozást kell megvalósítani, amit Társaságunktól kell megrendelni (Jónás Attila +36 30 567 6705)
- Azokon a területeken, ahol a várakozó járművek egy időre nem hagyhatják el a parkolóhelyüket előzetesen tájékoztató szórólapokat kell elhelyezni az autók szélvédőjén.
- Az egyes útszakaszok csak közvetlenül a mezőny érkezése előtt zárhatók le, és a mezőny elhaladása után azonnal felszabadítandók úgy, hogy a versenyzők által még igénybe vett szakaszra ne kerülhessen gépjármű.
- Kerékpárút keresztezése esetén a kerékpárosok időszakos áthaladását lehetőség szerint kérjük biztosítani.

2022. 10. 08.

10 km-es verseny (9:00)

Pázmány Péter Sétány – Budai alsó rakpart – Halász utcai felhajtó – Bem rakpart – Jégverem utca – Fő utca – Clark Ádám tér – Lánchíd utca – FORDÍTÓ (az Ybl Miklós szobor magasságában) – Lánchíd utca – Clark Ádám tér – Alagút utca – Attila út – Apród utca – Ybl Miklós tér – Várkert rakpart (villamos sínen) – Döbrendeti tér (1 sávon a Duna oldalában) – Szt. Gellért rakpart (1 sávon a Duna oldalában) – Szt. Gellért tér (2 forgalmi sávon forgalmat biztosítva) – Műegyetem rakpart – Pázmány Péter sétány

5 km-es verseny (11:00)

Pázmány Péter sétány - Dombóvári út – FORDÍTÓ – Dombóvári út - Budai alsó rakpart – Bertalan Lajos utcai felhajtó – Műegyetem rakpart – FORDÍTÓ – Műegyetem rakpart – Pázmány Péter sétány

4x2 km-es váltó verseny (12:00)

Pázmány Péter sétány – FORDÍTÓ – Pázmány Péter sétány – Műegyetem rakpart – FORDÍTÓ – Műegyetem rakpart - Pázmány Péter sétány

Maratonka (14:05; 14:10; 14:40)

Pázmány Péter sétány – FORDÍTÓ – Pázmány Péter sétány - Budai Alsó rakpart – Egry József utcai felhajtó – Műegyetem rakpart - Pázmány Péter sétány

Családi futás, FODISZ Esélyegyenlőségi futam (13:45; 13:30)

Pázmány Péter sétány – FORDÍTÓ - Pázmány Péter sétány

Konkrét helyszíni kikötéseink:

- A Clark Ádám téren a Lánchíd felújítási munkálatait a rendezvény megtartása nem zavarhatja.
- A Rákóczi híd alatt jelenleg munkaterület van kialakítva, ennek kapcsán kérjük felvenni a kapcsolatot a kivitelezővel egyeztetési és tájékoztatási céllal a rendezvény megtartása előtt (Varga János, Duna Aszfalt Zrt., +36 30 677 0020).
- A gépjármű-forgalom lebonyolódását a Rudas Gyógyfürdő előtti szakaszon észak felé a villamospályán szükséges biztosítani, a Döbrentei térnél balra kanyarodási lehetőséggel a Hegyalja út felé. Ellenkező irányban a gépjármű-forgalom számára az eredeti forgalmi rend fenntartását kérjük.
- Kérjük az áthaladás biztosítását minimum egy forgalmi sávon
 - a Szent Gellért térnél a Bartók Béla út irányából,
 - a Budafoki út felől a Műegyetem rakpart irányába,
 - a Szent Gellért rakparton észak felé, valamint ehhez kapcsolódóan a Döbrentei téren keresztül a Hegyalja út felé.

A feltételek betartásáért felelős: Máth István, BSI Sport Kft. (Tel: +36 20 934 3906)

Forgalomtechnikai kezelői hozzájárulásunk 6 hónapig, vagy az ebben a 6 hónapban kérelmezett érvényes munkakezdési engedélyben meghatározott időszak végéig érvényes. A hozzájárulásunkban megállapított feltételekkel szemben kérelemmel Budapest Főváros Kormányhivatala Fővárosi Közlekedésfelügyeleti Főosztály Útügyi Osztályhoz lehet fordulni.

Forgalomtechnikai kezelői hozzájárulásunkat a Magyarország helyi önkormányzatairól szóló 2011. évi CLXXXIX. törvény 23. § (4) bekezdés 1. pontja, a közúti közlekedésről szóló 1988. évi I. törvény 33. és 34. §-ai, az utak forgalomszabályozásáról és a közúti jelzések elhelyezéséről szóló 20/1984. (XII.21.) KM rendelet 2. §-a, valamint a fővárosi helyi közutak kezelésének és üzemeltetésének szakmai szabályairól, továbbá az útépitések, a közterület érintő közmű-, vasút- és egyéb építések és az útburkolatbontások szabályozásáról szóló 34/2008. (VII. 15.) Főv. Kgy. rendelet alapján, mint operatív kezelői feladatokat ellátó szervezet adtuk ki.

Forgalomtechnikai kezelői hozzájárulásunk elektronikusan hitelesített. További információk az aláírásképből szereplő QR-kódon, vagy a <https://www.budapestkozut.hu/-/tajekoztato-az-elektronikus-ugyintezes-bevezeteseroi> linken elérhetők.

Budapest, 2022. július 21.



címezett: BSI Sport Kft

nyilv. szám: 22US5505

ilktatószám: BPK/22994-2/2022

tárgy: 11. kerület Pázmány Péter sétány,
sportrendezvény, 2022.10.09., 37. Spar
Budapest Maraton, 30 km

ügyintéző: Szabó Márton

Forgalomtechnikai kezelői hozzájárulás

A 2022. október 9-án megtartandó 37. Spar Budapest Maraton futóverseny 2. napjának megrendezéséhez a hozzájárulásunkat az alábbi feltételekkel adjuk meg:

- Forgalomtechnikai kezelői hozzájárulásunk kizárólag a rendezvény időpontjára érvényes. A hozzájárulásunkban megállapított feltételekkel szemben kérelemmel Budapest Főváros Kormányhivatala III. Kerületi Hivatala Közlekedésfelügyeleti Főosztályhoz lehet fordulni.
- Jelen hozzájárulásunk kizárólag közterület-használati megállapodással együtt érvényes.
- Felhívjuk a figyelmet, hogy a megrendezés időpontjában hatályos járványügyi előírásoknak megfelelés, a résztvevők biztonságának biztosítása a rendező feladata. A jelen forgalomtechnikai kezelői hozzájárulás – tekintettel arra, hogy az csak forgalomtechnikai, közútkezelői szempontok alapján került kiadásra – ezen követelmények megtartása alól nem mentesít, és a rendezvény járványügyi szempontból való megfelelőségére vonatkozóan semmilyen jóváhagyásként vagy állásfoglalásként nem értelmezhető.
- A rendezvény rendőri biztosításáról a BRFK Közlekedésrendészeti Főosztályával egyeztetni szükséges.
- A tömegközlekedési járatok tereléséről a BKK Zrt. Mobilitásmenedzsment igazgatóság Forgalmi Technológia szakterületével egyeztetni szükséges, előírásaikat be kell tartani.
- A forgalom korlátozásával járó rendezvény előtt 72 órával értesíteni kell Társaságunk Területfelügyeleti Osztályát az ugyfelszolgalat@budapestkozut.hu e-mail címen, továbbá a BKK INFO-t a bkk.info@bkk.hu e-mail címen, vagy a +36 1 266 9003-as telefonszámon.

A BSI Sport Kft. Által készített dokumentációban foglalt módon és időrendben történhetnek az útvonal lezárások, sávlezárások az alábbi kikötésekkel és módosításokkal:

- Minden olyan keresztutcánál, ahol az útvonalra jármű érkezik, ott mobil korláttal, feltűnő színű szalaggal kell a lezárt területet elhatárolni. Minden olyan ponton, ahol a versenyútvonalra járműforgalom érkezik, rendőr, vagy rendező jelenléte és forgalomirányítása szükséges. A rendezvény csak rendőri biztosítással valósulhat meg.
- Minden lezárási ponton szükséges olyan személy jelenléte, aki tájékoztatást tud adni a lezárás hátralévő várható időtartamáról és a lehetséges alternatív útvonalakról.
- Ahol csak sávlezárás van, ott a futók által igénybe vett sávok és a forgalom által használt sávok mobil korláttal, szalaggal, vagy maximum 10 méterenként elhelyezett feltűnő színű terelőkupokkal választandók el.
- A területen lévő ingatlanok tulajdonosait tájékoztatni kell a forgalomkorlátozás mértékéről és a várható idejéről.
- A megkülönböztető jelzést használó járművek szabad haladását mindenkor biztosítani kell, szükség esetén a mezőny megállításával is. Az Országos Mentőszolgálat tájékoztatandó.
- A rendezvény után az eredeti forgalmi rendet kell helyreállítani.

- Az ideiglenes „Megállni tilos” jelzőtáblákat hatályba lépésük előtt legfeljebb 72 órával, de legkésőbb 48 órával korábban ki kell helyezni és kiegészítő táblán fel kell tüntetni a hatályának pontos kezdeti- és végidőpontját.
- Minden kerületi Önkormányzat tulajdonában lévő, a verseny által érintett útvonal esetén (melyre vonatkozóan Közút nem közlekedési célú igénybevételi díját nem fizették meg) az érintett Önkormányzattal egyeztetni és szükség esetén közterület-használati megállapodást megkötni szükséges.
- A közösségi közlekedés terelésével kapcsolatos költségeket a Budapesti Közlekedési Központtal kötött megállapodás szerint meg kell téríteni.
- A menetrend szerint közlekedő „Hop on – Hop off” autóbusz szolgáltatókat előzetesen értesíteni kell.
- Az alsó rakpartok lezárásakor az árvízvédelmi terelési tervek szerinti forgalomkorlátozást kell megvalósítani, amit Társaságunktól kell megrendelni (Jónás Attila +36 30 567 6705)
- Azokon a területeken, ahol a várakozó járművek egy időre nem hagyhatják el a parkolóhelyüket előzetesen tájékoztató szórólapokat kell elhelyezni az autók szélvédőjén.
- Az egyes útszakaszok csak közvetlenül a mezőny érkezése előtt zárhatók le, és a mezőny elhaladása után azonnal felszabadítandók úgy, hogy a versenyzők által még igénybe vett szakaszra ne kerülhessen gépjármű.
- Kerékpárút keresztezése esetén a kerékpárosok időszakos áthaladását lehetőség szerint kérjük biztosítani.

2022. 10. 09.

Budapest Maraton (9:00)

Pázmány Péter sétány – Budai Alsó rakpart – Döbrentei téri rakparti felhajtó – Várkert rakpart – Ybl Miklós tér – Apród utca – Attila út – Alagút utca – Clark Ádám tér – Fő utca – Jégverem utca – Bem rakpart – Árpád Fejedelem útja – Margithíd északi lehangtó - Margithíd – Jászai Mari tér – Jászai Mari téri déli rakparti lehangtó – Pesti alsó rakpart – Közraktár utca – Fővám tér – Szabadság híd - Szt. Gellért tér – Műgyetem rakpart – Pázmány Péter sétány – Dombóvári út – FORDÍTÓ (a Lágymányosi híd felhangtó előtt) – Dombóvári út – Budai alsó rakpart – Árpád fejedelem utca – Serfőző utca - Árpád híd (déli oldal két forgalmi sáv) – Margitsziget központi út – Hajós Alfréd sétány – Rendőrség útja - Margitsziget központi út – Árpád híd (déli oldal két forgalmi sáv) – Népfürdő utca lehangtó – Népfürdő utca – Moszkva sétány – Vízafogó utca – FORDÍTÓ – Vízafogó utca – Népfürdő utca – Dráva utcai rakparti lehangtó - Pesti alsó rakpart – Szt. István parki rakparti felhangtó – Újpest rakpart – Jászai Mari téri északi rakparti lehangtó – Pesti alsó rakpart – FORDÍTÓ – Pesti alsó rakpart – Közraktár utca – Fővám tér – Szabadság híd - Szt. Gellért tér – Műgyetem rakpart – Pázmány Péter sétány

Konkrét helyszíni kikötéseink:

- A Clark Ádám téren a Lánchíd felújítási munkálatait a rendezvény megtartása nem zavarhatja.
- A Rákóczi híd alatt jelenleg munkaterület van kialakítva, ennek kapcsán kérjük felvenni a kapcsolatot a kivitelezővel egyeztetési és tájékoztatási céllal a rendezvény megtartása előtt (Varga János, Duna Aszfalt Zrt., +36 30 677 0020).
- A gépjármű-forgalom lebonyolódását a Rudas Gyógyfürdő előtti szakaszon észak felé a villamospályán szükséges biztosítani, a Döbrentei térnél balra kanyarodási lehetőséggel a Hegyalja út felé. Ellenkező irányban a gépjármű-forgalom számára az eredeti forgalmi rend fenntartását kérjük.
- Kérjük az áthaladás biztosítását minimum egy forgalmi sávon
 - a Szent Gellért térnél a Bartók Béla út irányából,
 - a Budafoki út felől a Műgyetem rakpart irányába,

- az Árpád fejedelem útján a városból kifelé vezető irányban,
- a Szent Gellért rakparton észak felé, valamint ehhez kapcsolódóan a Döbrentei téren keresztül a Hegyalja út felé.

A feltételek betartásáért felelős: Máth István, BSI Sport Kft. (Tel: +36 20 934 3906)

Forgalomtechnikai kezelői hozzájárulásunk 6 hónapig, vagy az ebben a 6 hónapban kérelmezett érvényes munkakezdési engedélyben meghatározott időszak végéig érvényes. A hozzájárulásunkban megállapított feltételekkel szemben kérelemmel Budapest Főváros Kormányhivatala Fővárosi Közlekedésfelügyeleti Főosztály Ütügyi Osztályhoz lehet fordulni.

Forgalomtechnikai kezelői hozzájárulásunkat a Magyarország helyi önkormányzatairól szóló 2011. évi CLXXXIX. törvény 23. § (4) bekezdés 1. pontja, a közúti közlekedésről szóló 1988. évi I. törvény 33. és 34. §-ai, az utak forgalomszabályozásáról és a közúti jelzések elhelyezéséről szóló 20/1984. (XII.21.) KM rendelet 2. §-a, valamint a fővárosi helyi közutak kezelésének és üzemeltetésének szakmai szabályairól, továbbá az útépitések, a közterület érintő közmű-, vasút- és egyéb építések és az útburkolatbontások szabályozásáról szóló 34/2008. (VII. 15.) Főv. Kgy. rendelet alapján, mint operatív kezelői feladatokat ellátó szervezet adtuk ki.

Forgalomtechnikai kezelői hozzájárulásunk elektronikusan hitelesített. További információk az aláírásképből szereplő QR-kódon, vagy a <https://www.budapestkozut.hu/-/tajekoztato-az-elektronikus-ugyintezes-bevezeteserol> linken elérhetők.

Budapest, 2022. július 21.

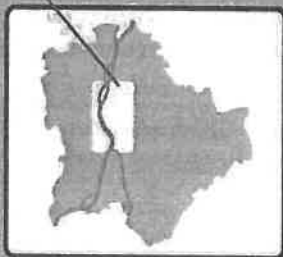


2022. 10. 09.

RAJT / START: 09:00

TÁV / DISTANCE: 42,195 km

ITT FUTUNK!
WE RUN HERE!



SPAR Budapest Maraton párbán váltóhely
SPAR Budapest Marathon Relay for 2 relay exchange station
19,8 km

Tolle UHT Maratonstaféta 2-es váltóhely
Tolle UHT Marathon Relay for 4 2nd relay exchange station
19,8 km

Tolle UHT Maratonstaféta 1-es váltóhely
Tolle UHT Marathon Relay for 4 1st relay exchange station
9,9 km

Tolle UHT Maratonstaféta 3-as váltóhely
Tolle UHT Marathon Relay for 4 3rd relay exchange station
31,7 km

1 KM

FRISSTŐPONT
REFRESHMENT
STATION

ÚTVONAL
COURSE

VÍZTORONY
WATER TOWER

HŐSÖK TERE
HEROES SQUARE

TERROR HÁZA
HOUSE OF TERROR

LÁNCID
CHAIN BRIDGE

HALÁSZBÁSTYA
FISHERMAN'S
BASTION

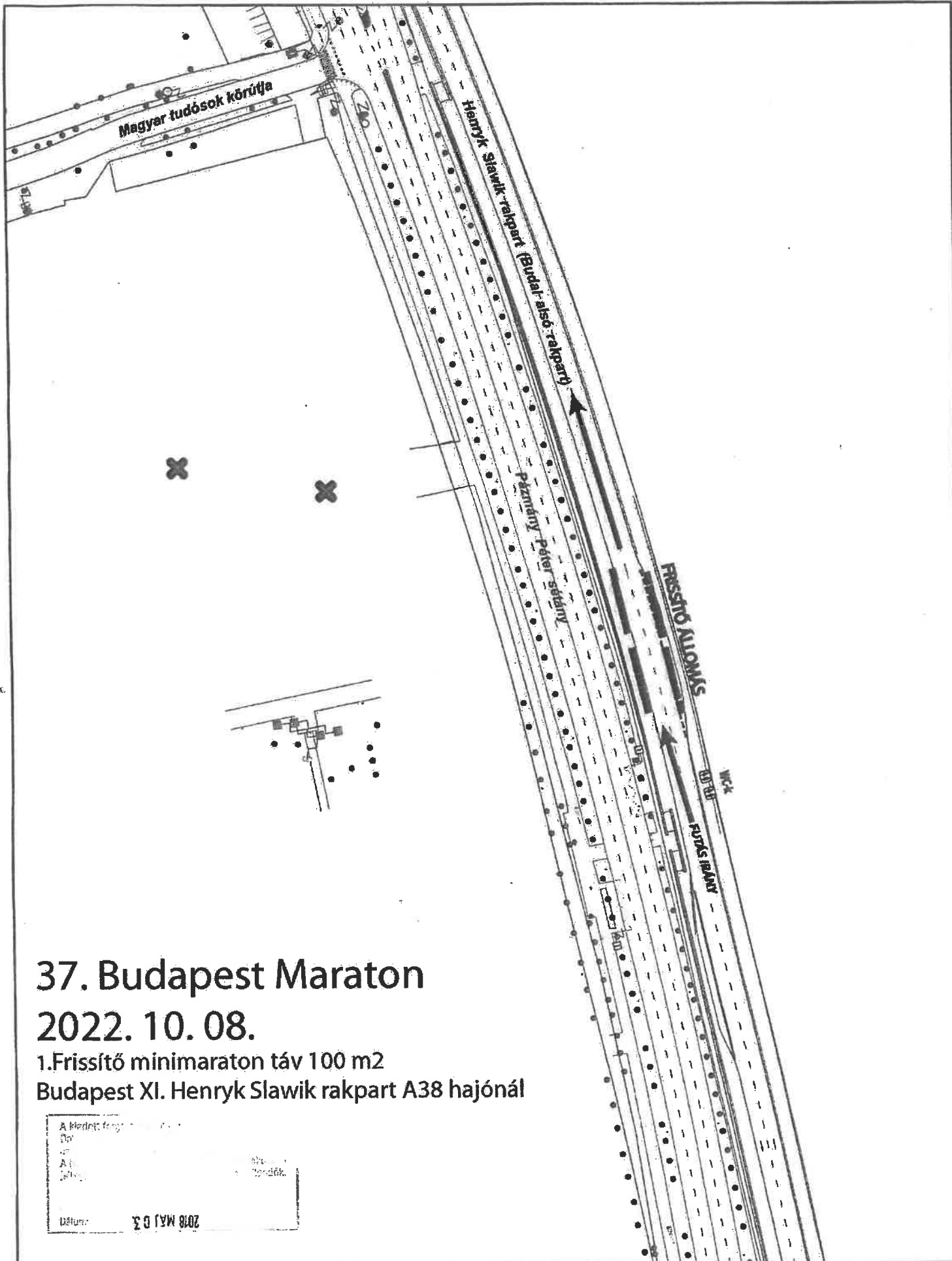
SZABADSÁG-SZOBOR
STATUE OF LIBERTY

Regnum 30 km RAJT
Regnum 30 km START

Mezőny elhaladásának tervezett
uteme / Estimated time of the first
and last runner

km	eleje/First runner	vége/Cutoff time
rajt	9:00:00	9:18:00
1	9:03:17	9:25:38
2	9:06:34	9:33:16
3	9:09:51	9:40:54
4	9:13:08	9:48:32
5	9:16:25	9:56:10
6	9:19:42	10:03:50
7	9:22:59	10:11:30
8	9:26:16	10:19:10
9	9:29:33	10:26:50
10	9:32:50	10:34:30
11	9:36:07	10:42:12
12	9:39:24	10:49:54
13	9:42:41	10:57:36
14	9:45:58	11:05:18
15	9:49:15	11:13:00
16	9:52:32	11:20:45
17	9:55:49	11:28:30
18	9:59:06	11:36:15
19	10:02:23	11:44:00
20	10:05:40	11:51:45
21	10:08:57	11:59:33
22	10:12:14	12:07:21
23	10:15:31	12:15:09
24	10:18:48	12:22:57
25	10:22:05	12:30:45
26	10:25:22	12:38:36
27	10:28:39	12:46:27
28	10:31:56	12:54:18
29	10:35:13	13:02:09
30	10:38:30	13:10:00
31	10:41:47	13:17:55
32	10:45:04	13:25:50
33	10:48:21	13:33:45
34	10:51:38	13:41:40
35	10:54:55	13:49:35
36	10:58:12	13:57:37
37	11:01:29	14:05:39
38	11:04:46	14:13:41
39	11:08:03	14:21:43
40	11:11:20	14:29:45
41	11:14:37	14:37:52
42	11:17:54	14:45:59

- M > M1
- M > M2
- M > M3
- M > M4




37. Budapest Maraton

2022. 10. 08.

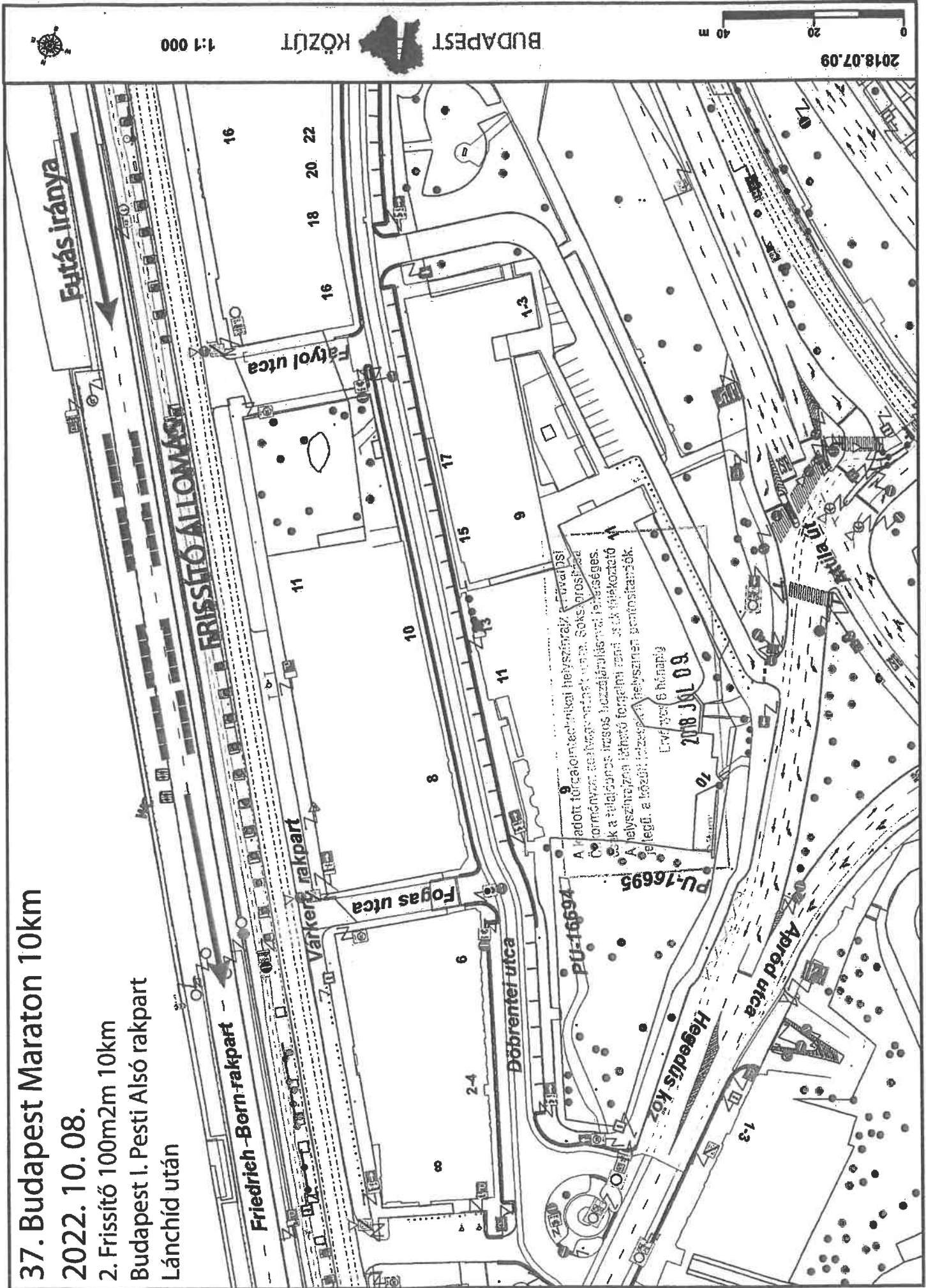
1. Frissítő minimaraton táv 100 m2
 Budapest XI. Henryk Slawik rakpart A38 hajónál

A kiadott terv...	Statisztika
Dátum	Boríték
2018. MAJ 03	



37. Budapest Maraton 10km
2022. 10. 08.

2. Frissítő 100m2m 10km
 Budapest I. Pesti Alsó rakpart
 Lánchíd után

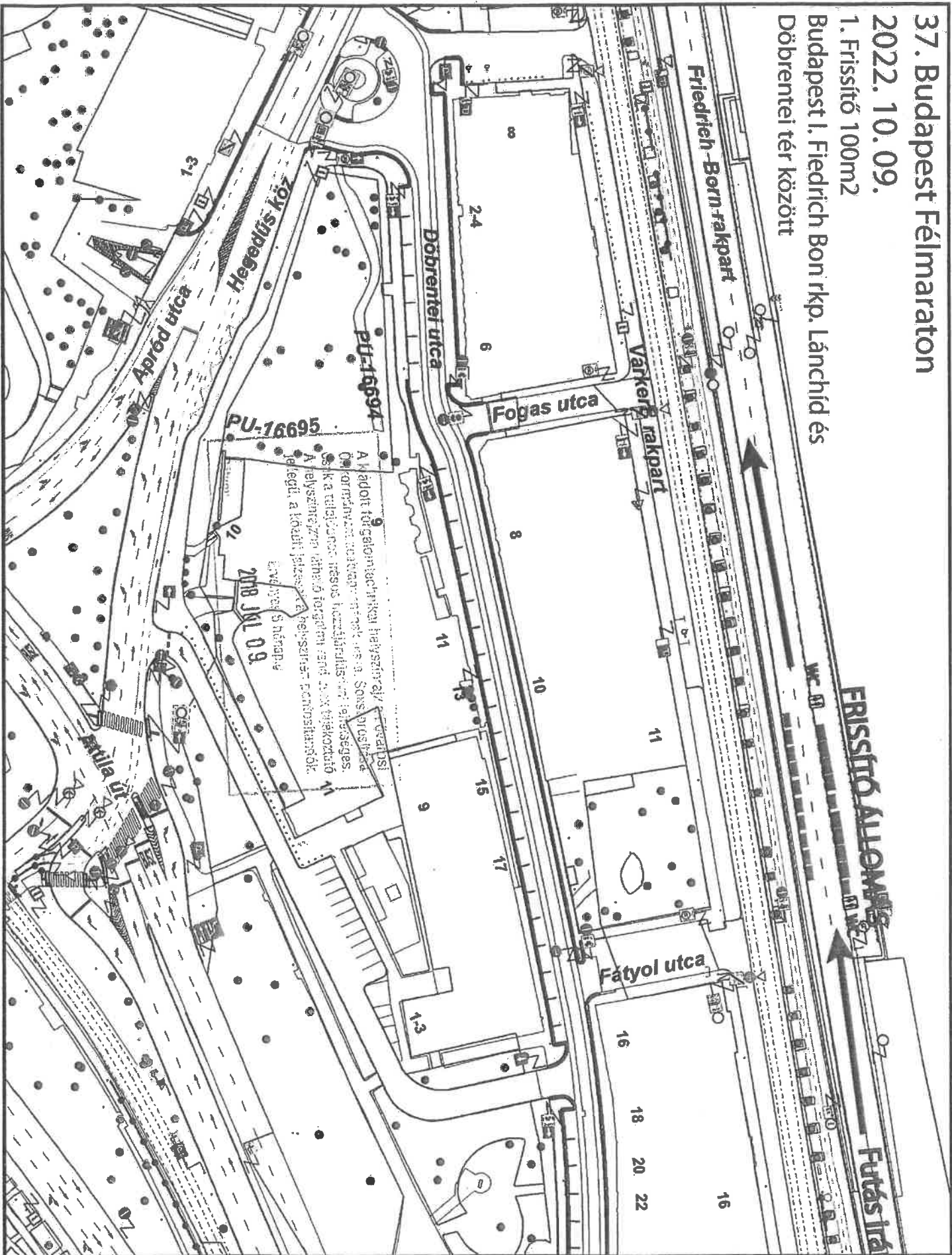


37. Budapest Félmaraton

2022. 10. 09.

1. Frissítő 100m²

Budapest I. Fiedrich Bon rkp. Lánchíd és
Döbrentei tér között



2018.07.09

BUDAPEST



KÖZÜT

1:1 000

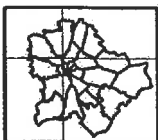
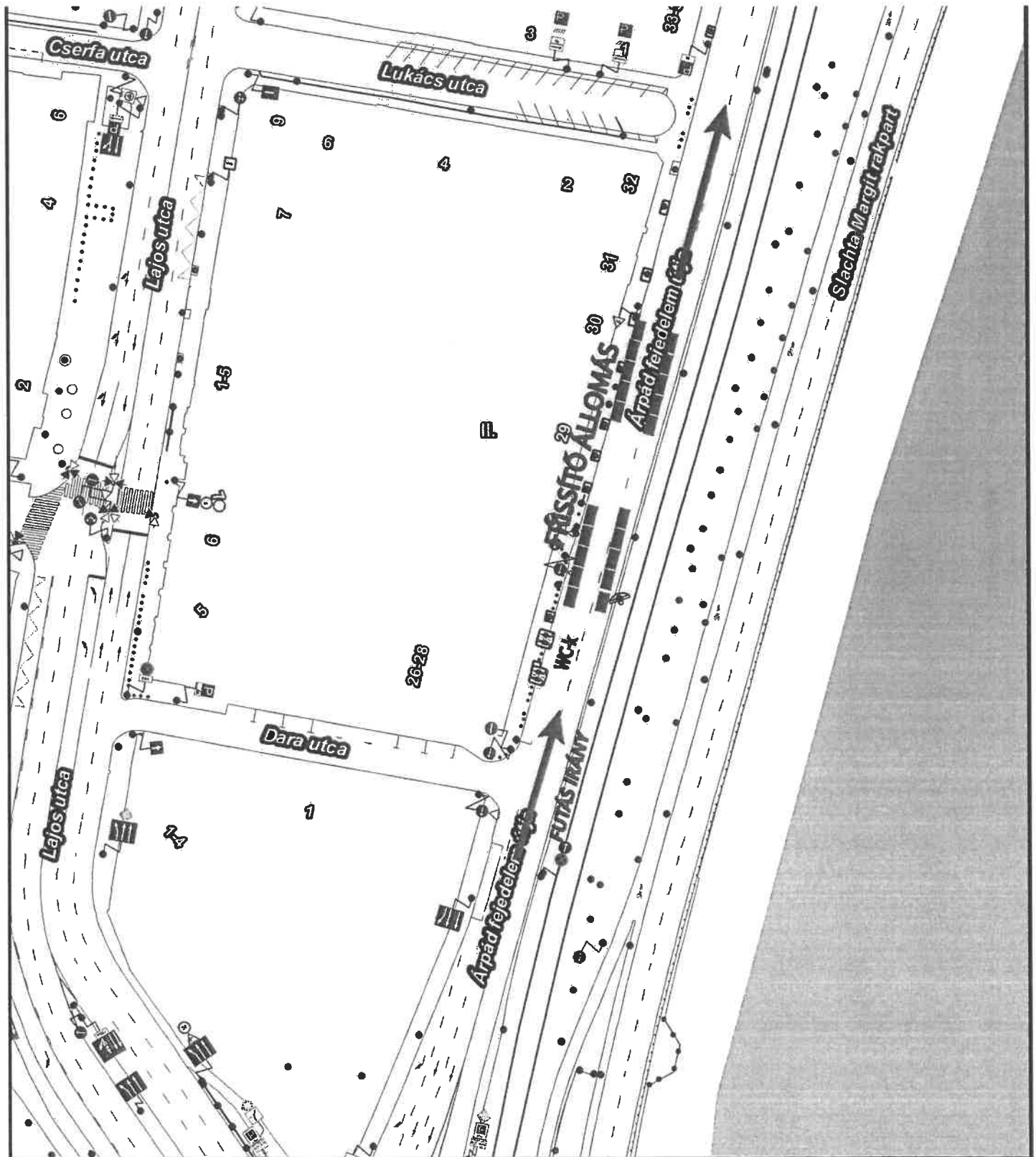


37. Budapest Maraton

2022. október. 09.

6. Frissítő 100 m²

Budapest II. Árpád Fejedelem útja a Dara utca után



BUDAPEST



KÖZÚT

Készítette: SZABÓ Szilvia (Budapest Közút)

1:1 000

A térkép tájékoztató jellegű, másolata semmilyen hivatalos eljárásban nem használható fel! Az ingatlanok közhiteles adatait a földhivatalok szolgáltatják.
Engedélyszám: FF/232/1/2015

0 25méter

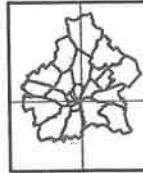



37. Budapest Maraton

2022. október. 09.

1. Frissítő 100 m2

Budapest XI. Múgyetem rakpart a CH épület előtt



A térkép tájékoztató jellegű, másolata semmilyen hivatalos eljárásban nem használható fel! Az ingatlanok közhiteles adatait a felhívások szolgáltatója szolgáltatja.
Engedélyszám: FF/232/1/2015

Készítette: SZABÓ Szilvia (Budapest Közút)



1:1 000

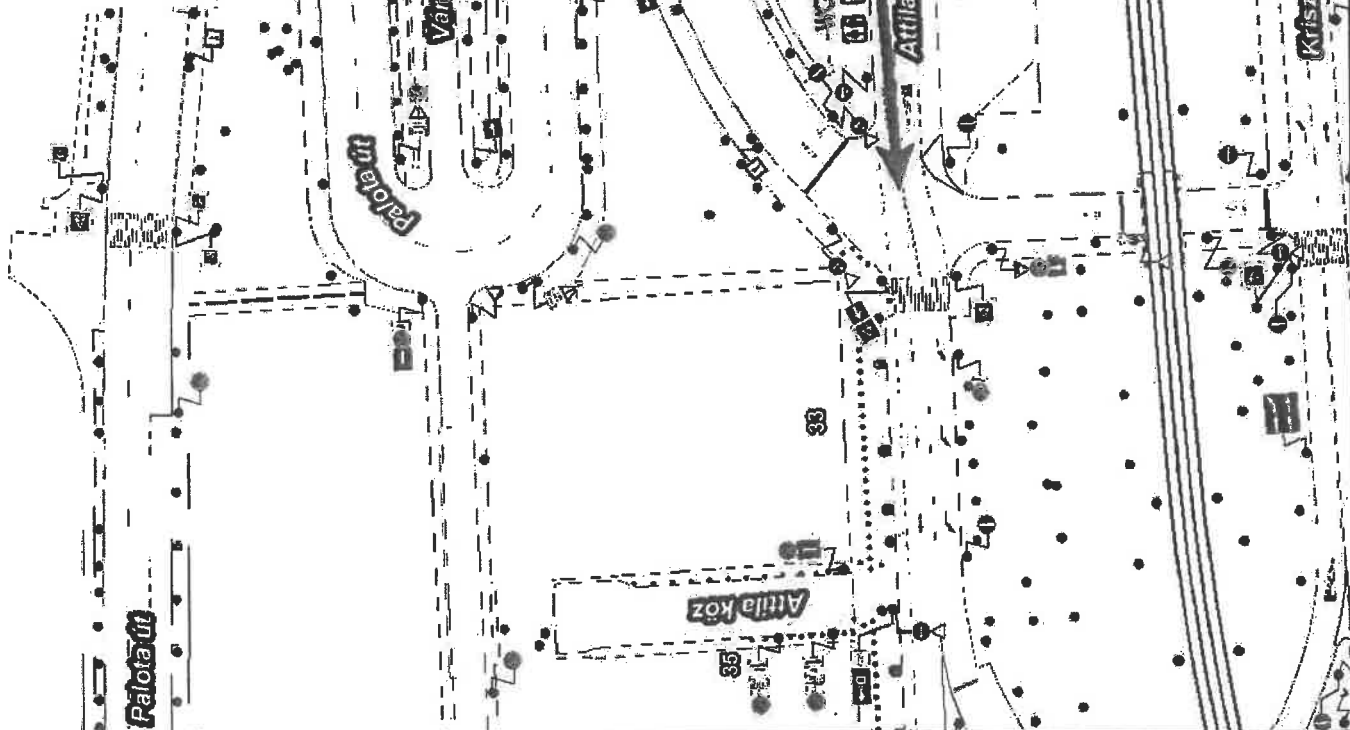


37. SPAR Budapest Maraton

2022. október. 09.

1. Frissítő 100 m²




Budapest I. Dózsa György tér



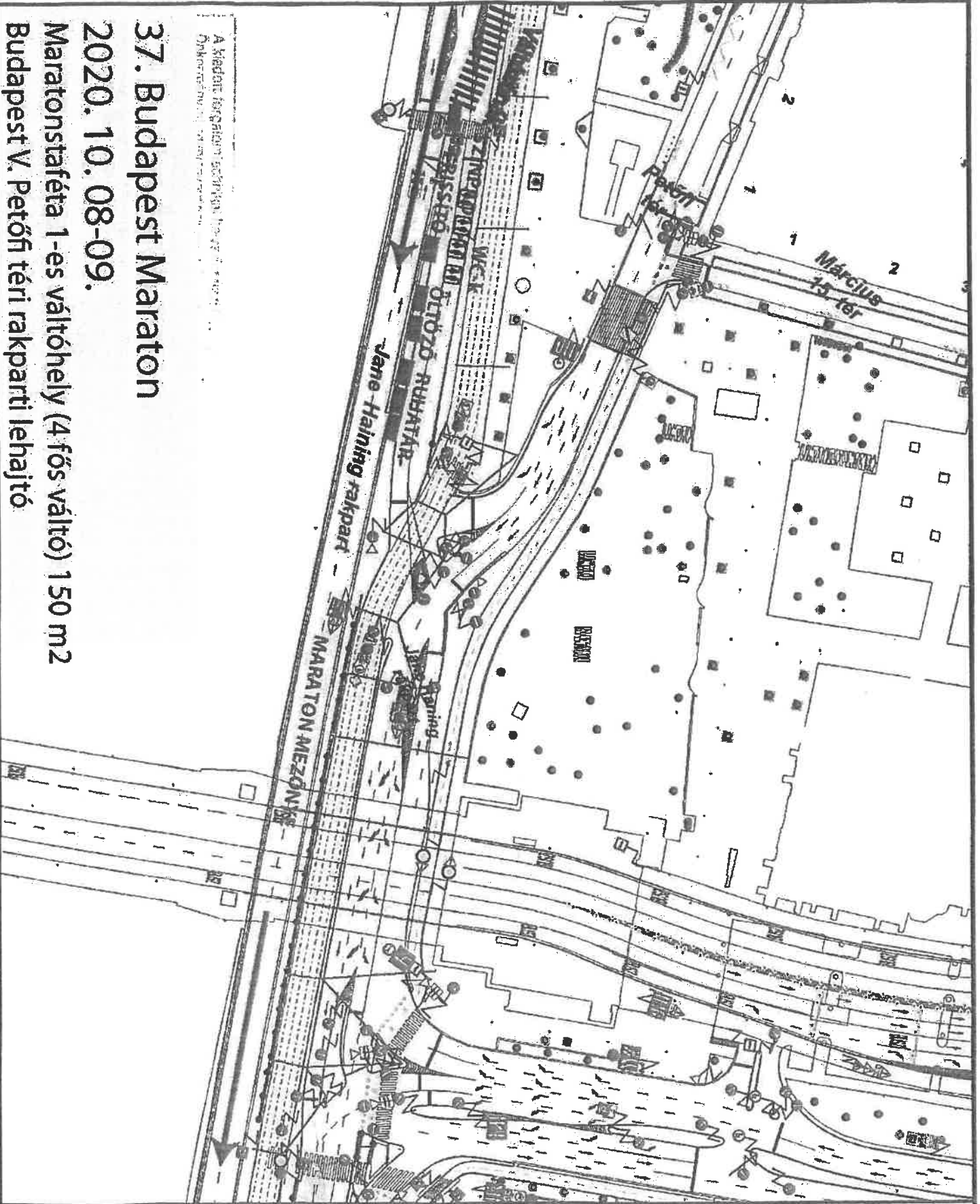
BUDAPEST **KÖZÚT** Készítette: Maurer Mária (Budapest Közut)

FODÓBER

A térkép tájékoztató jellegű, másolata semmilyen hivatalos eljárásban nem használható fel! Az ingatlanok közhiteles adatait a földhivatalok az oldalán nem Engedélyszám: FF/232/1/2015



Cím



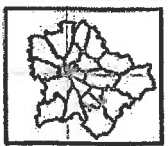
A Művelődésügyi Minisztérium Budapesti Központjának engedélyével készült.

37. Budapest Maraton

2020. 10. 08-09.

Maratonstaféta 1-es váltóhely (4 fős váltó) 150 m²

Budapest V. Petőfi téri rakparti lehatárolás



FÖLDÜGY

BUDAPESTI KÖZÜT

Készítette:

1:1 000

A térkép tájékoztató jellegű, másolata semmilyen hivatalos eljárásban nem használható fel! Az ingatlanok közhiteles adatait a földhivatalok szolgáltatták.
Engedélyszám: FF/232/1/2015

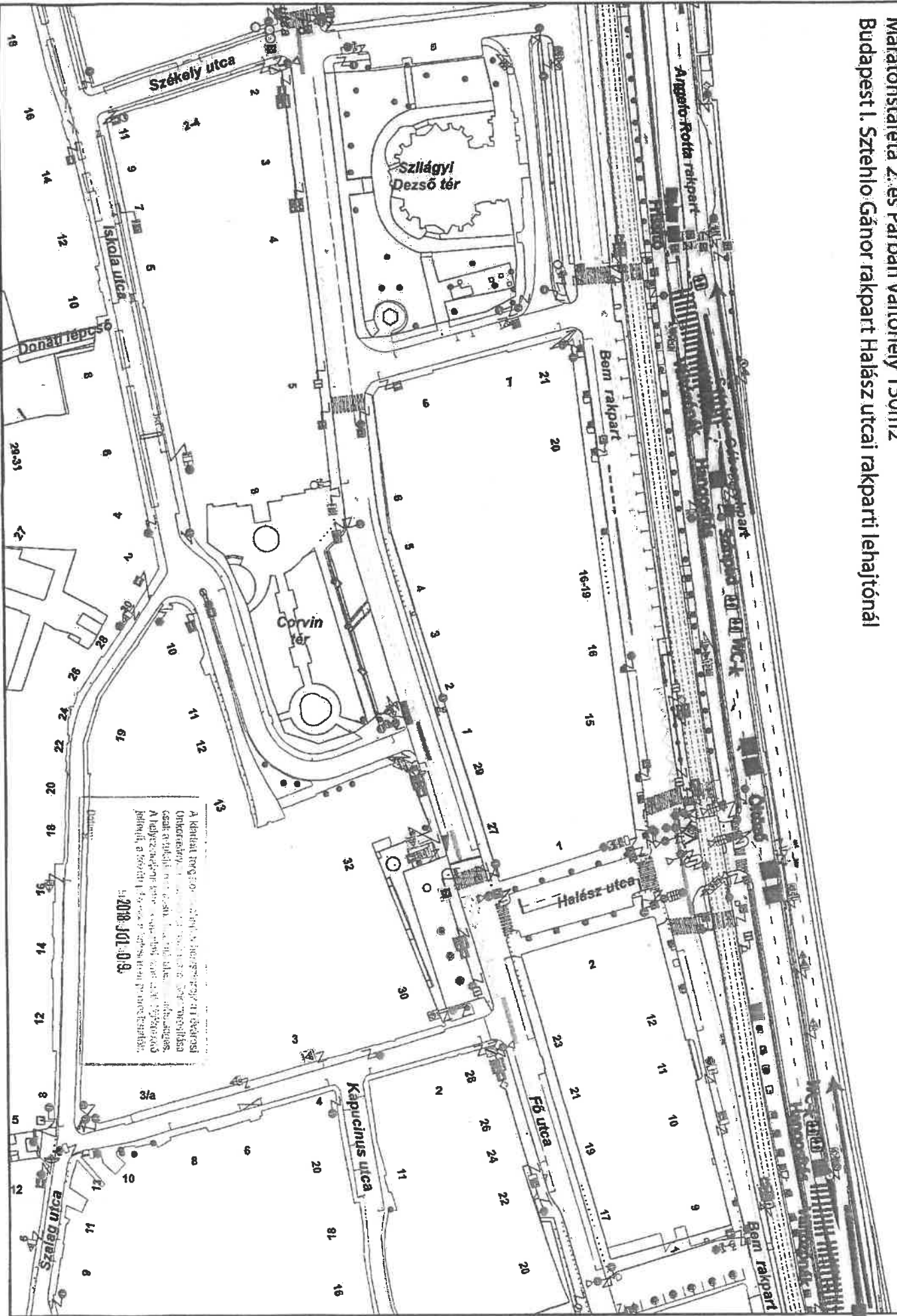


37. Budapest Maraton

2022. 10. 08-09

Maratonstáféta 2. és Párban Váltóhely 150m²

Budapest I. Szezhlo Gábor rakpart Halász utcai rakparti lehatáronál



A Kihatalpított terület a Budapesti
Önkormányzat tulajdonában van.
A terület használatát a Budapesti
Önkormányzat engedélyezheti.
A terület használatát a Budapesti
Önkormányzat engedélyezheti.
2018. JÚLIUS 09.



2018.07.09

BUDAPEST



KÖZÚT

1:1 000

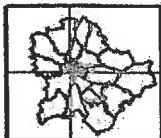
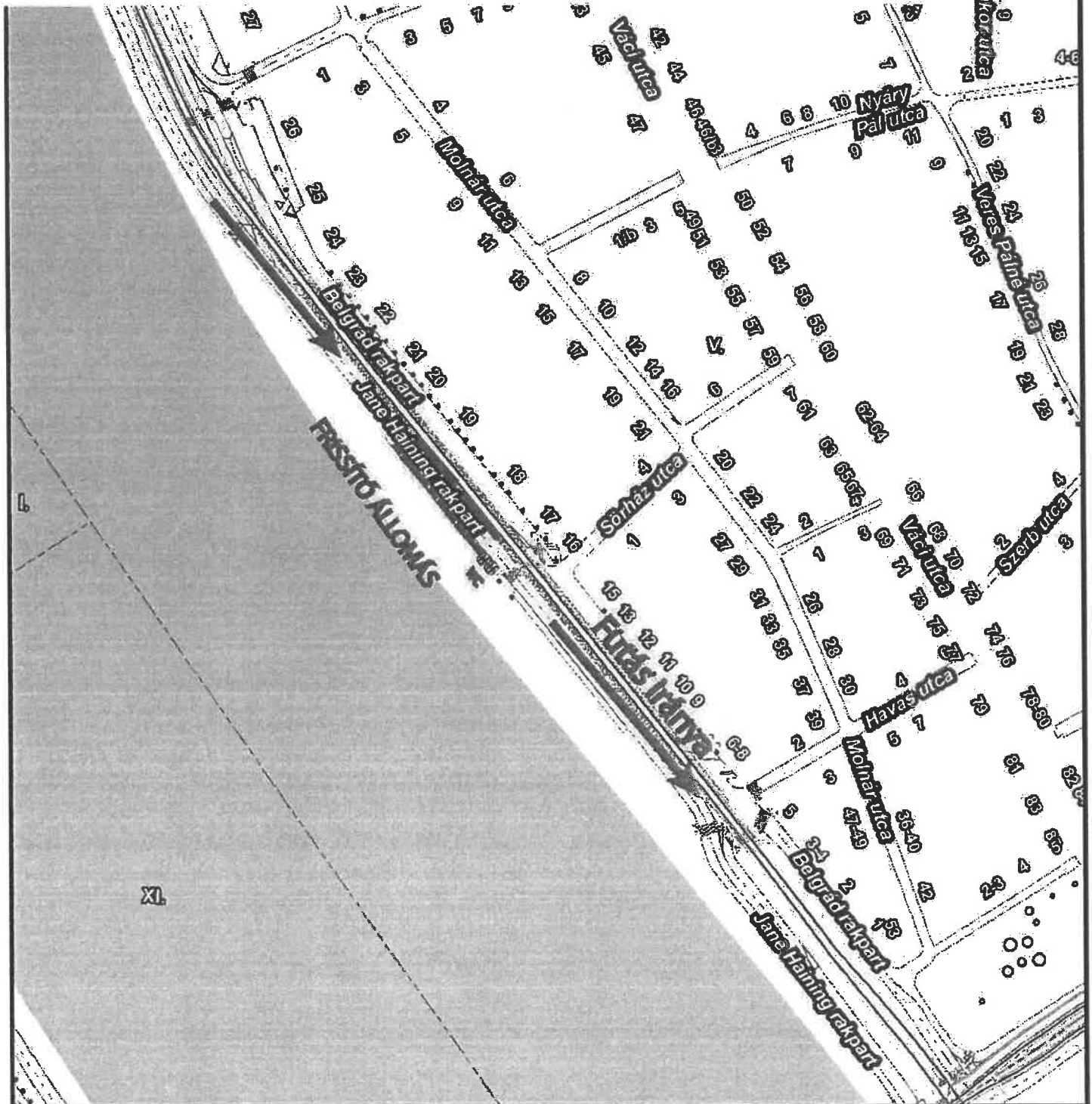


37. Budapest Maraton

2022. 10. 09.

3. és 11. Frissítő 100m²

Budapest V. Pesti Alsó rakpart a Mahart Nemzetközi hajóállomás



FÖLDÜEV

BUDAPEST KÖZÚT

Készítette: Maurer Mária (Budapest Közút)

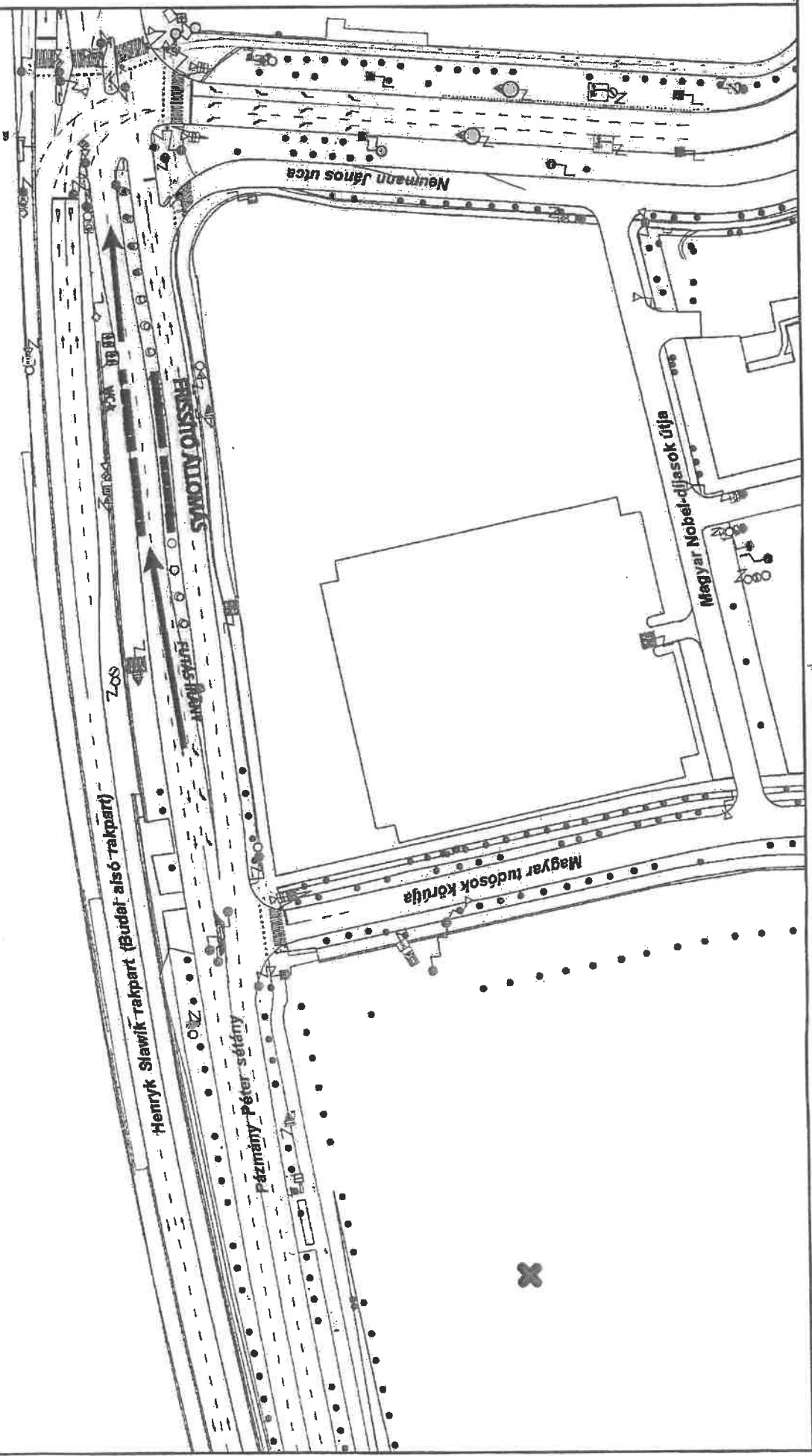
1:2 500

A térkép tájékoztató jellegű, másolata semmilyen hivatalos eljárásban nem használható fel! Az ingatlanok közhiteles adatait a földhivatalok szolgáltatják.
Engedélyszám: FF/232/1/2015

0

100méter





A közzétett tervdokumentáció a Budapesti Közlekedési Központ (BKK) által készített tervdokumentáció alapján készült. A tervdokumentáció a Budapesti Közlekedési Központ (BKK) által készített tervdokumentáció alapján készült.

Dátum: 2018. MÁJ. 03.

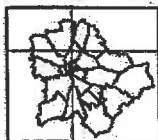
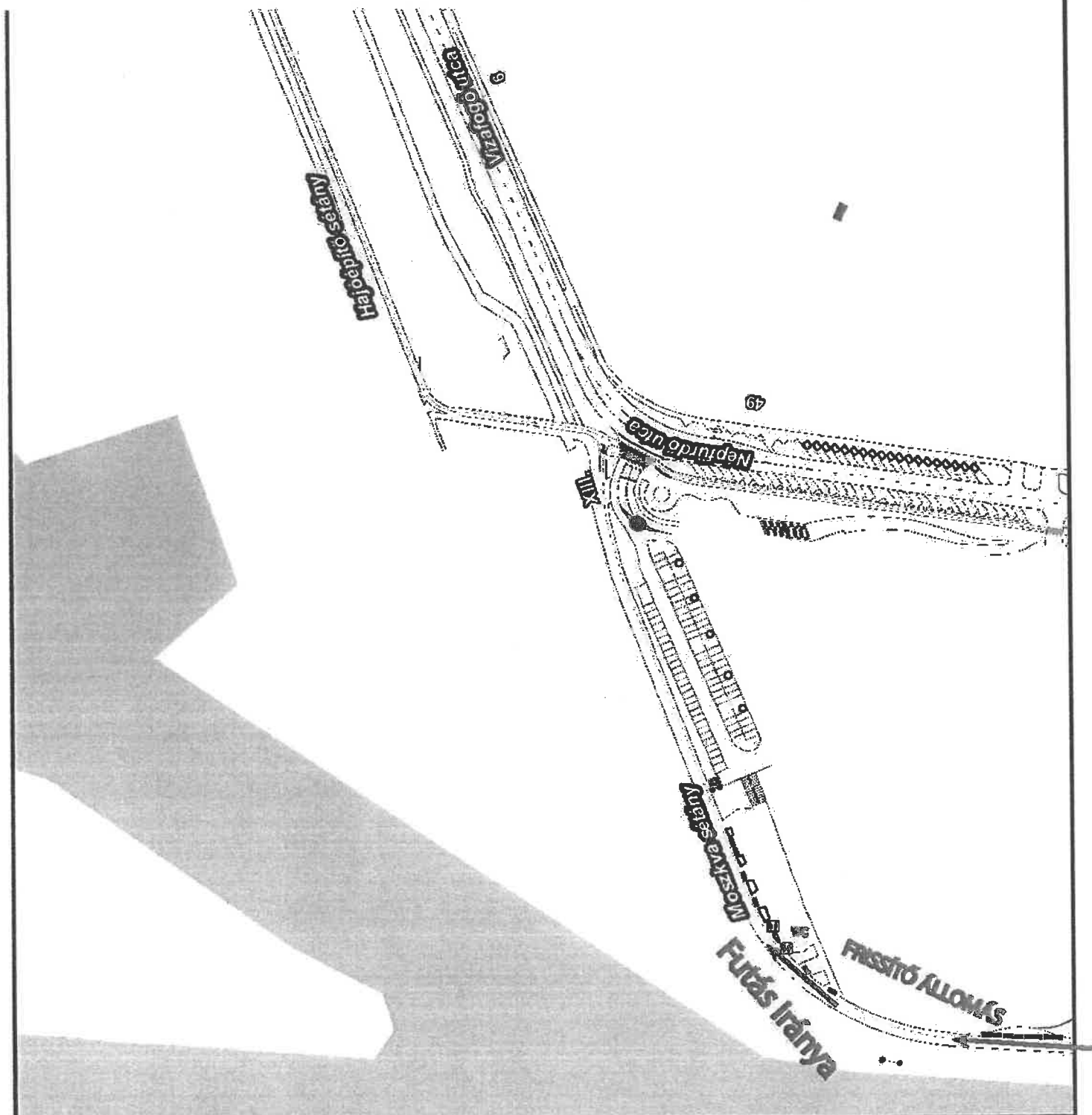
37. SPAR Budapest Maraton
2022. október. 09.
 4. Frissítő 100 m2
 Budapest XI. Pázmány Péter sétány déli vége

37. Budapest Maraton

2022. 10. 09.

9. Frissítő 100m²

Budapest XIII. Moszkva sétány Duna Aréna mögött



FÖLDÜGY

BUDAPEST



KÖZÚT

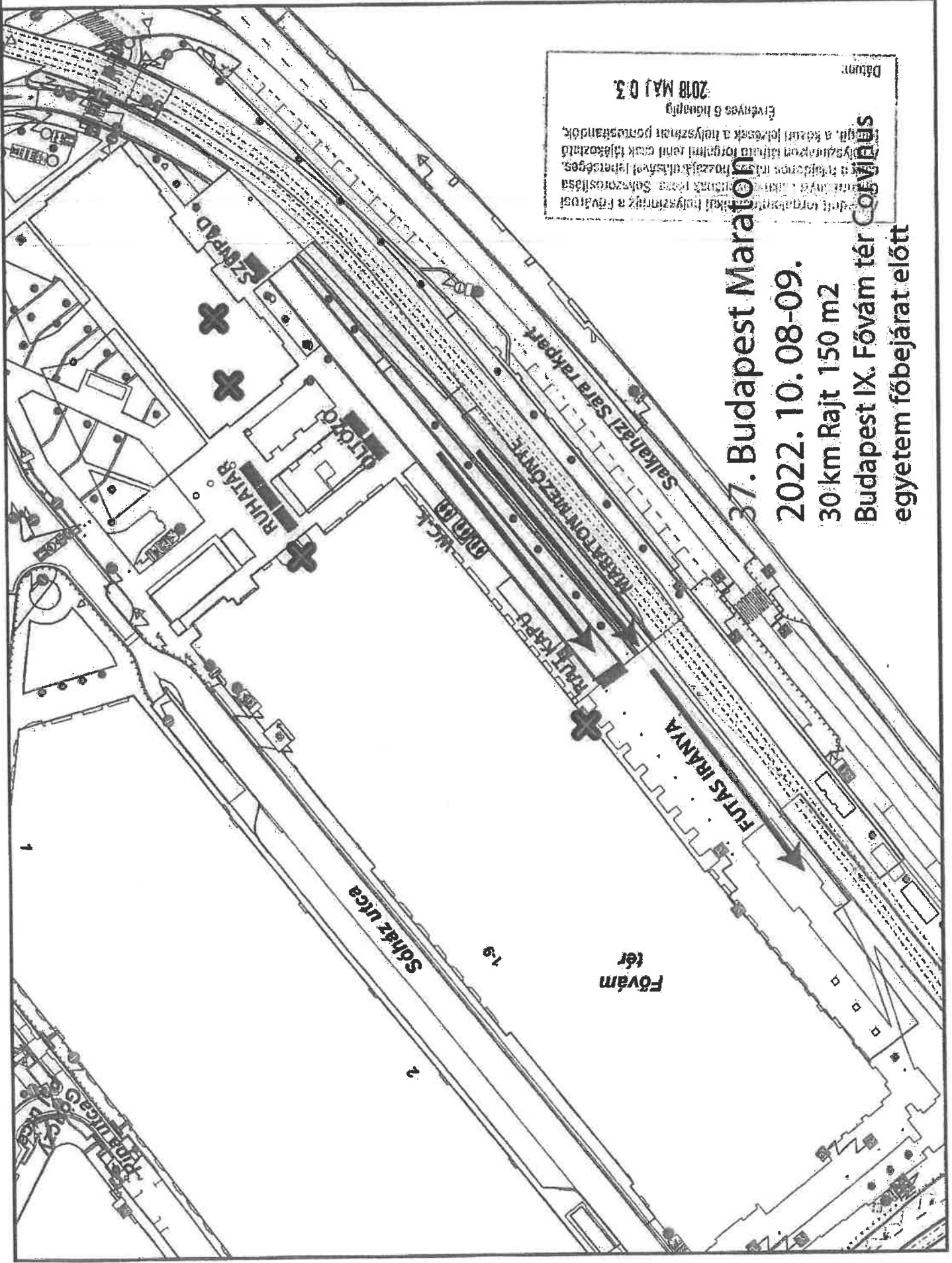
Készítette: Maurer Mária (Budapest Közút)

1:2 000

A térkép tájékoztató jellegű, másolata semmilyen hivatalos eljárásban nem használható fel! Az ingatlanok közhiteles adatait a földhivatalok szolgáltatják.
Engedélyszám: FF/232/1/2015

0 50méter





Dátum: 2018. MÁJ 03.
 Elvétel: 6 hónapig
 A térkép a közúti hálózatra és a helyszíni viszonyokra készült. A térkép nem felelős a térkép készítésétől eltérő állapotokért. A térkép készítésétől eltérő állapotokért a készítő nem felelős. A térkép készítésétől eltérő állapotokért a készítő nem felelős. A térkép készítésétől eltérő állapotokért a készítő nem felelős.

37. Budapest Maraton
2022. 10. 08-09.
30 km Rajt 150 m2
Budapest IX. Fővám tér **COVINAUS**
 egyetem főbejárat előtt

Fővám tér

Soltész utca

FÜTÁS IRÁNYVA

SALKAHÁZI SÁRA RAJTPART

MARATON MEZŐNYEL

TRAJT KAPU

W.C.K.

RUHATÁR

DELŐRŐ

SZÉNYPAD

1 1.9 2

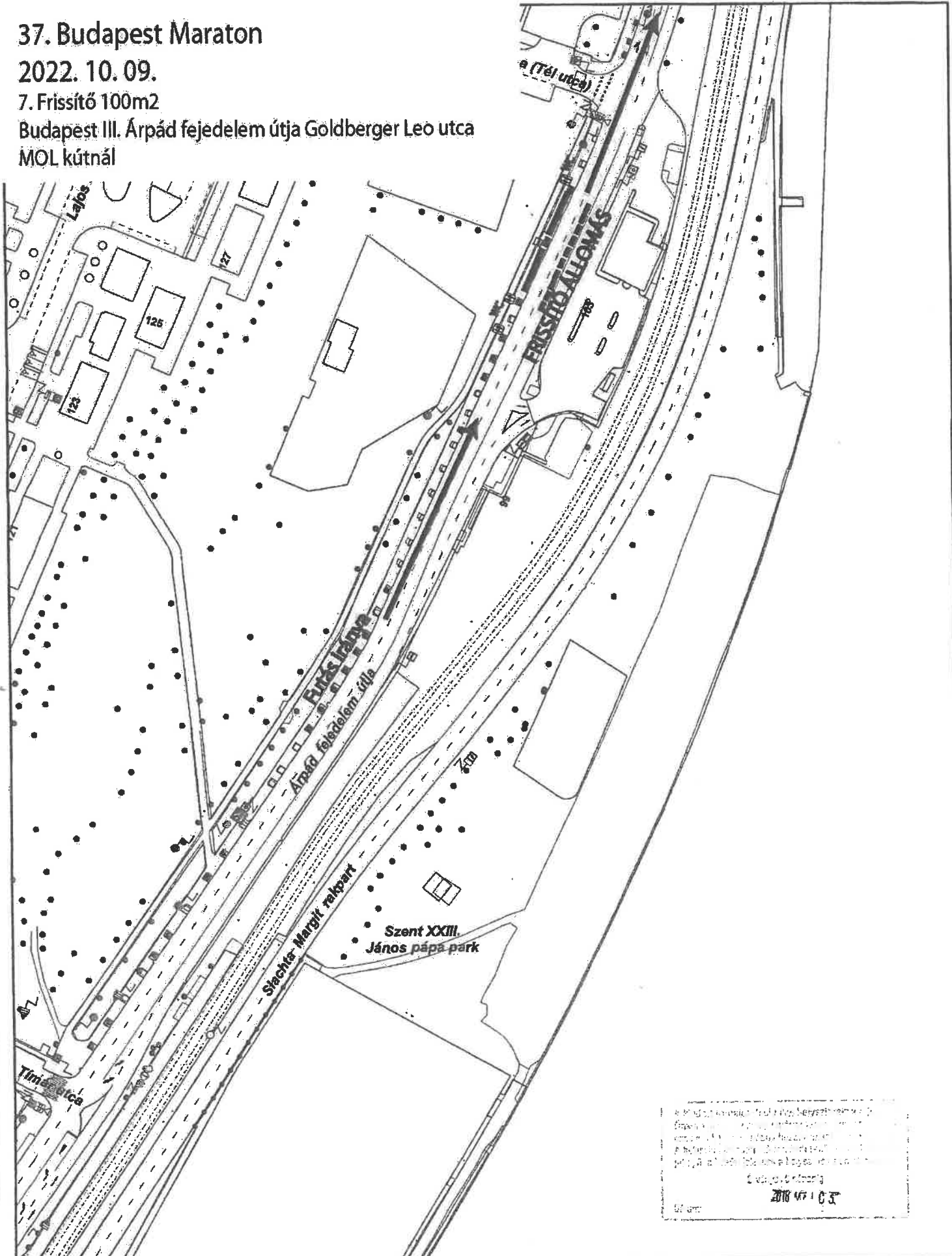
37. Budapest Maraton

2022. 10. 09.

7. Frissítő 100m²

Budapest III. Árpád fejedelem útja Goldberger Leo utca

MOL kútnál



2018.05.03

BUDAPEST  KÖZÚT

1:1 000



