



\*1000157968104\*

**Budapesti Atlétikai Szövetség**

ügyintéző: Nagy Andrea

telefon: +36 1 999-8286

email: nagy.andrea@budapest.hu

ikt. szám: FPH058 /2551 - 4 /2022

hiv. szám: -

tárgy: Közterület-használati hozzájárulás

TÉRTIVEVÉNY

## HATÁROZAT

**Budapesti Atlétikai Szövetség** (továbbiakban: Használó)

2022. június 23. napján benyújtott közterület-használati kérelme alapján indult önkormányzati hatósági ügyben eljárva a következő közterület-használatot

Közterület helye: I. ker. Vérmező, Attila út 127 – 135. számmal szembeni zöldterület (hrs:7072) | I. ker. Attila út és Mikó utcai szakasz az úttesten (hrs:6800) | I. ker. Angelo Rotta rakpart a Batthyány tér alatti közterület (hrs:14477/6)

Használat nagysága: 500 m<sup>2</sup>, 6400 m<sup>2</sup>, 120 m<sup>2</sup>

Használat időtartama: 2022.09.24 – 2022.09.25.

Használat leírása: **XXX. Történelmi Váltófutás és XVII. NATO Futás**

engedélyezem az alábbi feltételekkel:

Használó kizárólag a jóváhagyott, jelen határozat elválaszthatatlan részét képező mellékelt helyszínrajzon megjelölt helyen, jelen határozatban rögzített nagyságú közterületen és időtartamban jogosult a jelen határozatban meghatározott tevékenység folytatására.

Használó köteles 2022. szeptember 24. napjától – 2022. szeptember 25. napjáig terjedő időszakra 11 088,- Ft, azaz tizenegyezer-nyolcvannyolc forint közterület-használati díjat megfizetni az alábbiak szerint:

| Tétel | Közterület                 | Pontos hely                                     | Cél  | Használat ideje                            | Mennyiség          |
|-------|----------------------------|---|--|--|--------------------|
| 1.    | I. ker. Vérmező (hrs:7072) | Attila út 127-135. számmal szembeni zöldterület | rendezvény, terület és elhelyezett építmény: 21 db 3x6 m party sátor, 7x4 m-es színpad, 2x2 m-es dobogó, 3x4 m-es LED fal reklám nélkül, 36 db mobil WC és 2 db mozgáskorlátozott mobil WC, 2 db mobil kézmosó, 4 db szemetes konténer és 12 db szemetes tároló, 1 db aggregátor | 2022. szeptember 24 - 2022. szeptember 25. | 500 m <sup>2</sup> |

|    |   |  |   |                      |                      |
|----|---|--|---|----------------------|----------------------|
| 2. | I. ker.<br>Attila út<br>(hrs:6800)                  | Attila út és<br>Mikó utcai<br>szakasz úttest | rendezvény, terület és elhelyezett<br>építmény: Rajt/célkapu, beérkeztető<br>kordonrácsok, chip- és időmérési<br>berendezések | 2022. szeptember 25. | 6 400 m <sup>2</sup> |
| 3. | I. ker.<br>Angelo Rotta<br>rakpart<br>(hrs:14477/6) | Batthyány tér<br>alatti<br>közterület        | rendezvény, terület és elhelyezett<br>építmény: frissítőállomás, 2 db<br>mobil WC, 4 db asztal                                | 2022. szeptember 25. | 120 m <sup>2</sup>   |

| Tétel | Díjtétel     | Megjegyzés, díjmegállapítás jogcíme   | Fizetendő (nettó) |
|-------|--------------|---|-------------------|
| 1.    | 19 Ft/m2/nap | Mindenkor hatályos díjtáblázat szerinti díj 90 %<br><b>díjkedvezménnyel</b> | 1 900 Ft          |
| 2.    | 14 Ft/m2/nap | Mindenkor hatályos díjtáblázat szerinti díj 90 %<br><b>díjkedvezménnyel</b> | 8 960 Ft          |
| 3.    | 19 Ft/m2/nap | Mindenkor hatályos díjtáblázat szerinti díj 90 %<br><b>díjkedvezménnyel</b> | 228 Ft            |

A közterület-használati díjat a határozat véglegessé válásától számított 8 napon belül átutalással vagy csekken egyösszegben kell megfizetni a Budapest Főváros Önkormányzata 11784009-15490012-11570002 számú Közterület-használati díj számlájára. Amennyiben Használó pénzforgalmi számlanyitásra kötelezett adózó a fizetési kötelezettségét belföldi pénzforgalmi számlájáról történő átutalással köteles teljesíteni, amennyiben számlanyitásra nem kötelezett természetes személy, a teljesítés készpénzátutalási megbízással is történhet.

Használó késedelmi pótlékok köteles fizetni, ha közterület-használati díjfizetési kötelezettségének határidőben nem tesz eleget. Ha a kötelezett pénzfizetési kötelezettségének határidőben nem tesz eleget, illetve az állam által előlegezett költség után a megelőlegezés időtartamára a jogosultnak a törvényes kamatnak megfelelő mértékű késedelmi pótlékokat fizet. A késedelmi pótlékokat a teljesítési határidő utolsó napját követő naptól a teljesítés napjáig terjedő időszakra, részleges teljesítés esetén a hátraléokra kell felszámítani.

Használó a közterület használati díjat a közterület tényleges használatára, illetve a közterületen elhelyezett létesítmény tényleges üzemeltetésére tekintet nélkül köteles megfizetni.

Jelen határozat szerinti használati jogosultság annak lejárta előtt megszűnik, ha a területre a Fővárosi Önkormányzatnak üzemzavar elhárítása miatt, illetve fontos közérdekből szüksége van, valamint az Fkr. 20. § (1) bekezdésében meghatározott egyéb esetekben. Ebben az esetben jelen hozzájárulás megszűnése miatt Használó a Fővárosi Önkormányzattal szemben semmiféle kártérítési igényt nem érvényesíthet, viszont az általa előre kifizetett közterület-használati díj hátralévő hányadát a Fővárosi Önkormányzat visszatéríti.

Amennyiben Használó jelen határozatban foglaltakat nem tartja be, illetve ha a Használó vagy a közterület-használatban közreműködő bármely - a Használóval közvetlen vagy közvetett módon jogviszonyban álló harmadik fél - szervezet a jelen hozzájárulás megadását követően beállott körülmény folytán már nem minősül átlátható szervezetnek, a közterület-használati hozzájárulást tartalmazó határozat hatályát veszíti.

**A közterület csak jelen határozatban megjelölt célra és feltételekkel, kizárólag a vonatkozó jogszabályi rendelkezések betartásával vehető igénybe!**

**Jelen határozat nem mentesít a tevékenységre vonatkozó jogszabályokban vagy ezek alapján más hatóság határozatában előírt egyéb kötelezettségek alól.**

Használó köteles a rendezvényen a mellékelt helyszínrajzon megjelölt helyen 38 db illemhelyet létesíteni, amelyből 2 db akadálymentesített.

A közterület-használati hozzájárulás átengedésének tilalma nem érinti a rendezvényszervező azon jogát, hogy a rendezvény megszervezéséhez, lebonyolításához alvállalkozókat és egyéb közreműködőket vegyen igénybe, azonban a közterület-használat joga tovább nem ruházható.

Használó jelen határozat eredeti példányát, illetve annak hiteles másolatát köteles a helyszínen magánál tartani és az ellenőrzésre jogosult személyek felhívására bemutatni.

**Használó köteles a Budapest Közút Zrt. BPK/16722-2/2022. iktatószámú (nyilv.szám: 22US3943); illetve a BPK/24067-2/2022. iktatószámú (nyilv.szám: 22US5778) forgalomtechnikai kezelői hozzájárulásokban foglaltakat maradéktalanul betartani és betartatni. Jelen határozat csak a közút kezelőjének hozzájárulásában foglalt előírások megvalósítása esetén érvényes.**

Közút használata esetén Használó a közterület tényleges használatának megkezdése előtt köteles a Budapest Közút Zrt. (1115 Budapest, Bánk bán utca 8-10. Tel.: 459-6857) képviselőjével közösen állapotfelmérést végezni és erről átadás-átvételi jegyzőkönyvet felvenni. A közterület-használat megszűnésekor vagy szünetelésekor a Használó által használt közterület kizárólag a Budapest Közút Zrt. képviselőjének személyes jelenlétében bocsátható vissza a Fővárosi Önkormányzat birtokába. Ez alkalommal újra átadás-átvételi jegyzőkönyvet kell felvenni, amelynek tartalmaznia kell a használat során keletkezett meghibásodások felsorolását, és azok helyreállítására vonatkozóan Használó kötelezettségeit. A javítás, helyreállítás valamennyi költségét Használó viseli.

**Használó köteles a Budapest Főváros Főpolgármesteri Hivatal Várostervezési Főosztály FPH059/1299-2/2022. iktatószámú zöldfelület-gazdálkodási kezelői szakvéleményben foglaltakat maradéktalanul betartani!**

Amennyiben a közterület-használat zöldfelület használatával jár, Használó köteles a zöldterület használatának megkezdése előtt a BKM Nzrt. FŐKERT Kertészeti Divízió (Bp. 1073 Dob u. 90., tel.: 322-7032) képviselőjével állapotfelmérést végezni, majd a használat után ismételten a BKM Nzrt. FŐKERT Kertészeti Divízió-val közösen végzett állapotfelmérésen megállapítani az okozott kárt, a helyreállítására vonatkozóan Használó kötelezettségeit, és az átadás-átvételtől jegyzőkönyvet felvenni. A javítás, helyreállítás valamennyi költségét Használó viseli, a helyreállítást a kérelmező költségére a Zrt-nél javasolt megrendelni.

Használó a közterületen e határozat keretében márkareklámot, hirdető-berendezést, reklámhordozót nem helyezhet el, továbbá ezeket a területeket ilyen célra másnak nem engedheti át.

Használó köteles a használat céljára engedélyezett területet és annak környezetét folyamatosan tisztán, balesetmentesen, rendezett állapotban tartani, az állagmegóvási és karbantartási munkákat elvégezni. Használó köteles az elhelyezett építményét, berendezését, eszközét folyamatosan tisztán és karbantartani, esetleges rongálódásokat, szennyezéseket (pl. graffiti) eltávolítani.

Amennyiben a közterület-használat települési szilárd hulladék képződésével jár, akkor Használó a települési szilárd hulladékkal kapcsolatos közszolgáltatást igénybe fogja venni. Használó köteles a tűzcsapok megközelíthetőségét biztosítani.

Használó tevékenysége gyakorlása során köteles a környezetvédelmi, zajvédelmi, közegészségügyi, valamint munka- és balesetvédelmi előírásokat betartani.

Az Fkr. 21. §-a alapján a Fővárosi Önkormányzat fontos közérdekből a közterület használatának szünetelését rendelheti el, amely esetben a közterület-használat szünetelésének idejére a már befizetett közterület-használati díj időarányos része visszafizetésre kerül Használó részére. A Fővárosi Önkormányzat vagy 100%-os tulajdonában álló gazdasági társasága vagy intézménye vagy költségvetési szerve által szervezett rendezvények megtartása fontos közérdek, ezért a közterület használatát a Használó köteles szüneteltetni arra az időszakra. Erről legkevesebb öt nappal a szünetelés bekövetkezése előtt a Fővárosi Önkormányzat tájékoztatja a Használót.

Használó jogosult írásban bejelenteni a Fővárosi Önkormányzatnak, hogy a közterület használatával - érdekkörében felmerült méltányolható okból - felhagy.

Az Fkr. 20. §-ában meghatározott esetekben a közterület-használati hozzájárulás megszűnik.

Az Fkr. 22. § (1) bekezdésében foglaltak értelmében, amennyiben a közterület-használat megszűnik vagy szünetel, Használó köteles a közterület eredeti állapotát – beleértve annak tisztaságát is – kártalanítási igény nélkül haladéktalanul helyreállítani.

Használó köteles a Fővárosi Önkormányzat felé jelen határozatban szereplő bármely adatában (pl. levelezési cím) történő változás 15 napon belüli írásbeli bejelentésére;

E döntés ellen a közléstől számított 15 napon belül Budapest Főváros Önkormányzata Közgyűléséhez címzett, de a Főjegyzőnek benyújtandó fellebbezést lehet előterjeszteni.

Az illetékbélyeggel ellátott fellebbezést személyesen Budapest Főváros Főpolgármesteri Hivatal Ügyfélszolgálati Irodájánál (Budapest 1052, Bárczy I. utca 1-3.), postai úton a 1840 Budapest postacímre (Főpolgármesteri Hivatal Vagyongazdálkodási Főosztály) vagy elektronikus úton az illeték Fővárosi Önkormányzat 11784009-15490012-11590000 számú Közterületi eljárási illeték számlájára történő megfizetését igazoló bizonylattal az [ugyfelszolgalat@budapest.hu](mailto:ugyfelszolgalat@budapest.hu) címre kell benyújtani.

A fellebbezés illetéke a fellebbezéssel érintett vagy vitatott összeg minden megkezdett 10 000 forintja után 400 forint, de legalább 5000 forint, legfeljebb 500 000 forint. Ha a fellebbezés tárgyának értéke pénzben nem állapítható meg, a fellebbezés illetéke 5000 forint.

Fellebbezni csak a megtámadott döntésre vonatkozóan, tartalmilag azzal közvetlenül összefüggő okból, illetve csak a döntésből közvetlenül adódó jog- vagy érdeksérelemre hivatkozva lehet.

A fellebbezést indokolni kell. A fellebbezésben csak olyan új tényre lehet hivatkozni, amelyről az elsőfokú eljárásban az ügyfélnek nem volt tudomása, vagy arra önhibáján kívül eső ok miatt nem hivatkozott.

A fellebbezésre jogosult a fellebbezési határidőn belül a fellebbezési jogáról lemondhat. A fellebbezési jogról történő lemondás nem vonható vissza, arra egyebekben a kérelemre vonatkozó szabályok az irányadók.

A fellebbezés elbírálása a Fővárosi Közgyűlés hatáskörébe tartozik. A fellebbezésnek a határozat véglegessé válására és végrehajtására halasztó hatálya van.

Az eljárási cselekmény során eljárási költség nem merült fel, ezért annak megállapításáról és viseléséről nem rendelkezem.

Jelen közigazgatási hatósági eljárás az illetékekről szóló 1990. évi XCIII. törvény 28. § (1) bekezdése alapján illetékmentes.

## INDOKOLÁS

Használó 2022. június 23. napján a XXX. Történelmi Váltófutás és XVII. NATO Futás c. rendezvény megtartása céljából Budapest, I. ker. Vérmező (Attila út 127-135. számmal szemben) közterületen 500 m<sup>2</sup>-en; Attila út és Mikó u. közötti szakaszon rajt/célterület céljából 6400 m<sup>2</sup>-en; Sztrehlo Gábor rakparton frissítőállomás céljából 120 m<sup>2</sup>-en 2022. szeptember 24. napjától – 2022. szeptember 25. napjáig terjedő időszakra közterület-használati hozzájárulás kiadását kérte. Tekintettel arra, hogy a közterület kérelemben megjelölt használatának akadálya nincs, a rendelkező részben foglaltak szerint határoztam.

A közterületek rendeltetéstől eltérő használatának szabályait Budapest Főváros Önkormányzata Közgyűlésének 3/2013. (III.8.) önkormányzati rendelete a Fővárosi Önkormányzat tulajdonában álló közterületek használatáról (a továbbiakban: Fkr.) szabályozza.

Tekintettel arra, hogy az eljárásra irányadó ügyintézési határidő az általános közigazgatási rendtartásról szóló 2016. évi CL. törvény (továbbiakban: Ákr.) 50. § (2) bekezdés c) pontja alapján 60 nap volt, teljes eljárás keretében hoztam meg döntésemet.

Az Fkr. 5. § (2) bekezdés 12. pontja alapján közterület-használati hozzájárulás szükséges sport-, kulturális és családi eseményekkel kapcsolatos rendezvények, kiállítások, vásárok, piacok, terméket vagy szolgáltatást népszerűsítő rendezvények (a továbbiakban együtt: rendezvények) megtartásához szükséges közterületi helyszín használatához; mutatóanyagos tevékenység folytatásához; továbbá a rendezvényekhez, vagy az egyébként nem közterületen zajló rendezvényekhez, egyéb eseményhez kapcsolódó ideiglenes parkolók létesítéséhez, elhelyezéséhez, fennmaradásához.

Az Fkr. által előírt melléleteket kérelmező 2022. augusztus 11. napjáig a hiánypótlási felhívásban foglaltaknak megfelelően csatolta, a kérelem formai és egyéb tartalmi szempontból megfelelt az Fkr.-ben írt követelményeknek, a kérelem hiánytalan. A rendelkezésre álló adatok, dokumentumok, nyilatkozatok alapján a tényállás tisztázott.

A fizetendő közterület-használati díjat a döntésre jogosult egyedi döntéssel állapítja meg az Fkr. 2. mellékletében meghatározott közterület-használati díjtételek alapján a 23. § (6)-(9) bekezdésében, valamint a 24. §-ban foglaltak szerint. A 25. § (5) bekezdés alapján a közterület-használati díjak évi, havi napi vagy idénydíjak.

A közterület-használat időtartama alatt a mindenkor hatályos díjakat kell megfizetni.

A díj mértékének megállapítása az Fkr. 2. számú mellékletének 5. a) pontja alapján történt.

Az Fkr. 24. § (3) bekezdés alapján a (2) bekezdés d) pontja szerinti egyedi elbírálás megítélésénél figyelembe veendő szempont a kérelmező által kért közterület-használat jelentősége, közérdekű volta, környezetterhelési mértéke, kultúrához és sporthoz való kapcsolódása, turisztikai, kereskedelmi és reklámértéke, közlekedést befolyásoló szerepe, a kérelmező szociális és anyagi helyzete, valamint amennyiben van, az adott közterület-használattal kapcsolatos korábbi tapasztalat, lakossági jelzés, továbbá rendezvények esetén a rendezvényen való részvétel ingyenes vagy ellenszolgáltatáshoz kötött volta.

A díjkedvezmény megállapításánál a közterület-használat sporthoz való kapcsolódását, továbbá a diákok és katonák számára a rendezvényen való ingyenes részvételt vettem figyelembe.

Az Ákr. 89. §-ban foglalt közlési kötelezettséget közhírré tétel útján teljesítem.

Határozatomat a hivatkozott jogszabályhelyek alapján hoztam meg.

Döntésem az Ákr. a 80. § (1) bekezdésén és a 81. § (1) bekezdésén alapul.

Az illetékekről az illetékekről szóló 1990. évi XCIII. törvény 29. § (2) bekezdés szerint adtam tájékoztatást.

A jogorvoslat lehetőségét az Ákr. 114. § és 116. § alapján biztosítottam.

A jogellenes közterület-használat jogkövetkezményeiről az Fkr. 27. § (1) bekezdésén és 27/A. § alapján adtam tájékoztatást.

Az eljárási költség viseléséről az Ákr. 81. § (1) bekezdése alapján adtam tájékoztatást.

### **Tájékoztatás**

Tájékoztatom, hogy Budapest Főváros Önkormányzata Közgyűlésének 3/2013. (III.8.) önkormányzati rendelete a Fővárosi Önkormányzat tulajdonában álló közterületek használatáról (a továbbiakban: Fkr.) 27. § (1) bekezdés szerint jogellenesen használja a közterületet az, aki a rendelet előírásait megszegve közterület-használati hozzájárulás nélkül, vagy a meglévő közterület-használati hozzájárulásától eltérő módon (így különösen a hozzájárulásban rögzített céltól vagy tevékenységtől eltérő más tevékenység kifejtésére, vagy a hozzájárulásban meghatározott mértéket meghaladó területen) használja a közterületet. A jogellenes közterület-használó a közterület-használat ellenőrzésére jogosult szerv vagy személy felszólítására köteles a használatot haladéktalanul megszüntetni és a közterület eredeti állapotát saját költségén, bármiféle kártérítési, kártalanítási vagy egyéb igény nélkül azonnal helyreállítani.

Az Fkr. 27/A. § (1) bekezdés alapján aki a rendeletben előírt kötelezettségeket elmulasztva a közterületet közterület-használati hozzájárulás nélkül, vagy meglévő közterület-használati hozzájárulásától eltérő módon használja, közigazgatási szabályszegést követ el és vele szemben - ha cselekménye egyébként más jogszabályban meghatározott jogsértést nem valósít meg - közigazgatási bírság szabható ki a (2)-(6) bekezdésben foglaltak szerint.

A (2) bekezdés alapján a kiszabható közigazgatási bírság mértéke természetes személyek esetén legfeljebb kétszázezer forint, jogi személyek és jogi személyiséggel nem rendelkező szervezetek esetében pedig legfeljebb kétmillió forint lehet.

Jelen határozatban foglalt hozzájárulás kizárólagosan Használó részére szól. Használónak lehetősége van a közterület-használatához közreműködőket igénybe venni, de a közterület-használat joga tovább nem ruházható, az más személy részére nem engedhető át a Fővárosi Önkormányzat hozzájárulása nélkül még bérleti, üzemeltetési formában sem.

A jelen határozatban foglalt hozzájárulás nem mentesít a tevékenységre vonatkozó egyéb, más jogszabályok által előírt egyéb kötelezettségek betartása alól!

A közterület-használat során Használó köteles az Fkr. előírásainak megfelelően eljárni.

Közút vagy zöldfelület használatával járó közterület-használat esetén a Használó az átadás-átvételnél köteles felelősen eljárni, annak során Használó nevében csak teljes körűen nyilatkozattétel és kötelezettségvállalás jogával rendelkező személy járhat el. Az átadás-átvétel eljárásán közterület-felügyelő is részt vehet.

Közút használatával járó, rendeltetéstől eltérő tervezett közterület-használat esetén a Budapest Közút Zrt. TKM digitális adatbázis rendszer elérése koordinációs ügyekben a [tkm.budapest@bkk-kozut.hu](mailto:tkm.budapest@bkk-kozut.hu) e-mail címen vagy 30/677-9676 mobilon lehetséges.

A közterület használatára vonatkozó hozzájárulás megszűnése következményeként a közterület-használatot a hozzájárulás visszavonásának közlését követően Használónak haladéktalanul meg kell szüntetnie. Amennyiben ennek Használó nem tenne eleget, akkor a Fővárosi Önkormányzat a követelését soron kívül fogja végrehajtani.

Amennyiben Használó a közterületet a határozat lejártá után is tovább kívánja használni, a lejárat előtt megfelelő időben újra kérelmet kell benyújtania. A kérelem benyújtása önmagában a közterület használatára nem jogosít!

A közterület-használattal járó járulékos költségek (energiadíj, vízdíj, stb.) viselése, illetve megfizetése a Használó kötelezettsége.

Jelen határozat hiteles másolatának tekinthető a közjegyző által, vagy a Vagyongazdálkodási Főosztály főosztályvezetője, vagy a Közterület-használati Osztály osztályvezetője által aláírt és lebélyegzett hitelesített másolati példány.

2022. május 25-én hatályba lépett 180/2022. (V. 24.) kormányrendelet 1. § szerint a Kormány Magyarország egész területére veszélyhelyzetet hirdetett ki.

Hatásköröm a Magyarország helyi önkormányzatairól szóló 2011. évi CLXXXIX. törvény 142/A. §-án és a katasztrófavédelemről és a hozzá kapcsolódó egyes törvények módosításáról szóló 2011. évi CXXVIII. törvény 46. § (4) bekezdésén, illetékességem az Ákr. 16. § (1) bekezdés b) pontjának rendelkezésein alapul.


A hatáskör gyakorlója a Főpolgármester, Budapest Főváros Önkormányzata Főpolgármesterének az egyes önkormányzati döntések veszélyhelyzet idején való előkészítésének és kiadmányozásának rendjéről szóló 6/2020. (III. 13.) utasításának 6. § a) pontja, a Fővárosi Önkormányzat Szervezeti és Működési Szabályzatáról szóló 1/2020. (II. 5.) Főv. Kgy. rendelet 1. melléklet 1.3. pontja alapján a döntést kiadmányozza dr. Számadó Tamás főjegyző.

Kelt: Budapest,

2022 AUG 12.

A főpolgármester – a katasztrófavédelemről és a hozzá kapcsolódó egyes törvények módosításáról szóló 2011. évi CXXVIII. törvény 46. § (4) bekezdése alapján gyakorolt –hatáskörében eljárva:



  
dr. Számadó Tamás  
főjegyző

Határozatot kapják:

1. Ügyfél
2. FPH Pénzügyi, Számviteli, és Vagyon-nyilvántartási Főosztály, Számlázási és Adóbevallási Osztály, helyben
3. Fővárosi Önkormányzat Rendészeti Igazgatóság
4. illetékes kerületi önkormányzat
5. BKM Nzrt. FŐKERT Kertészeti Divízió
6. Budapest Közút Zrt. (közúti terület esetén)
7. BKM Budapesti Közművek Nonprofit Zrt. FKF Köztisztasági Divízió
8. BRFK
9. FPH Irattár, helyben

Melléklet:

10. Helyszínrajz
11. Forgalomtechnikai kezelői hozzájárulások
12. Zöldfelület-gazdálkodási kezelői szakvélemény

címzett: **Budapesti Atlétikai Szövetség**

nyilv. szám: 22US3943

iktató szám: BPK/16722-2/2022

tárgy: 1. kerület Attila út 127-135.

ügyintéző: Martinovich András

### Forgalomtechnikai kezelői hozzájárulás

A Társaságunkhoz érkezett, „Budapest 1. kerület Attila út 127-135., Vérmező parkja, Történelmi Váltófutás és a NATO Futás, sáro, színpad, mobil wc, kordonrács” tárgyú kérelemre forgalomtechnikai kezelői hozzájárulásunkat az alábbi feltételekkel adjuk meg.

- Forgalomtechnikai kezelői hozzájárulásunk 6 hónapig, vagy az ebben a 6 hónapban kérelmezett érvényes közterület-használati engedélyben meghatározott időszak végéig érvényes.
- **Forgalomtechnikai kezelői hozzájárulásunk csak a tulajdonos önkormányzat engedélyével együtt érvényes. Közterület használatára önmagában nem jogosít.**
- A közterület-használat során, ill. azzal összefüggésben rongálódott bármely felület helyreállítása a Használó kötelezettsége. Az úttartozékokban kár nem keletkezhet. Az esetleges károk helyreállítása szintén a kérelmező feladata. A használatot megelőzően az igényelt területen állapotfelmérést kell készíteni a burkolatról és az úttartozékokról. (Az érintett létesítmények aktuális állapotát fényképfelvételek segítségével kell rögzíteni, melyek készítésének időpontja egyértelműen megállapítható.)
- A közterület használatát követően az eredeti forgalmi rendet helyre kell állítani.
- A jóváhagyott közterület-használati kérelemtől eltérni csak Társaságunkkal egyeztetett módon lehet. A tervtől eltérő munkavégzés, vagy feltételeink be nem tartása esetén hozzájárulásunk érvényét veszti.
- A gyalogosforgalom szabad mozgását biztosítani kell. A forgalom alatt álló közútra gyalogos a forgalommal párhuzamosan nem terelhető. A gyalogosok részére a járdán minimum 1,5 m szabad keresztmetszeti szélesség megtartása szükséges.
- A korlátozás életbe lépését követően, a kezdeti időszak tapasztalatai alapján Igazgatóságunk a közterület-használati kialakításban szükség esetén módosításokat rendelhet el, melyet a kérelmezőnek az elrendeléstől számított két napon belül végre kell hajtania.
- **A Vérmező parkban elfoglalni kívánt közterületek ellen kifogást nem emelünk. Azonban a futóverseny útvonalát és ehhez kapcsolódóan az Attila út lezárását tartalmazó forgalomkorlátozási helyszínrajzot külön be kell adni társaságunkhoz jóváhagyás céljából.**
- A Budapest Főváros Közgyűlésének 34/2008. (VII. 15.) önkormányzati rendelete alapján a munkavégzés, területfoglalás tényleges megkezdéséről, a közúti infrastruktúra, illetve a forgalom korlátozásának jellegéről, életbelépésük idejéről, az ütemváltások időpontjáról, azok megkezdése előtt 3 munkanappal, illetve a határidő előtti és azon túli befejezésről – fentiekén túl – haladéktalanul értesíteni kell a BKK Infót is a [bkk.info@bkk.hu](mailto:bkk.info@bkk.hu) e-mail címen vagy a +36 1 266 9003 telefonszámon.
- A közösségi közlekedési infrastruktúra korlátozása esetén (ide értve a MOL Bubi állomásokat is), a változtatási igényt előzetesen be kell jelenteni a BKK Zrt., mint a 20/2012. (III. 14.) fővárosi önkormányzati rendeletben kijelölt közlekedésszervező felé, és ezáltal az ahhoz kapcsolódó közösségi közlekedési szolgáltatásokat (pl. járatrelés, járatpótlás, utastájékoztató stb.) meg kell rendelni a BKK Zrt.-től a [www.bkk.hu/követ](http://www.bkk.hu/követ) linken elérhető, „BKK KÖVET” online bejelentő felületen keresztül az alábbi határidőkkel

MOL Bubi állomás érintettsége esetén, amennyiben a korlátozás időtartama 30 naptári napnál:

- hosszabb, úgy a korlátozás megkezdése előtt legalább 30 munkanappal;
- rövidebb, úgy a korlátozás megkezdése előtt legalább 15 munkanappal.

A MOL Bubi állomásokhoz kapcsolódó infrastruktúra korlátozása esetén az igénybe vett területek járhatóságáért, az ideiglenes állomások használhatóságáért és a szükséges forgalomtechnikai



jelzések kihelyezéséért a kivitelező felel. Ezen feltételek biztosításának hiányában a munkavégzés nem kezdhető meg.

A BKK Zrt. a közösségi közlekedési infrastruktúra korlátozásához, illetve a közlekedési rend módosításához kapcsolódó közlekedésszervezési intézkedések költségeit a változtatási igény bejelentőjével, azaz a kapcsolódó közösségi közlekedési szolgáltatások megrendelőjével szemben érvényesíti.

A közösségi közlekedési infrastruktúra korlátozása abban az esetben kezdhető meg, ha a bejelentő a fent leírtak szerinti bejelentési és egyéb kötelezettségének eleget tett, valamint a BKK KÖVET rendszerben „hozzájárulva” státuszú bejelentéssel rendelkezik. Amennyiben a bejelentő a fent leírtak szerinti bejelentési és egyéb kötelezettségének nem tesz eleget, a BKK Zrt. az ebből eredő többletköltségeit érvényesítheti.

Amennyiben a BKK KÖVET rendszerben a "hozzájárulva" státuszú bejelentés tényleges kezdési / befejezési / ütemváltási időpontja változik, akkor azt a rendszerben módosítani kell az alábbiak szerint:

- ha a közösségi közlekedési infrastruktúra korlátozása korábban kezdődik / fejeződik be, akkor azt haladéktalanul, de legkésőbb a tényleges kezdést / befejezést megelőzően 5 munkanappal szükséges módosítani;
- ha a közösségi közlekedési infrastruktúra korlátozása később kezdődik / fejeződik be, akkor azt haladéktalanul, de legkésőbb rendszerben szereplő kezdési / befejezési dátum előtt 5 munkanappal szükséges módosítani.

Amennyiben a bejelentő a BKK KÖVET rendszerben a "hozzájárulva" státuszú bejelentést lemondja, a BKK Zrt. a bejelentéssel kapcsolatban addig felmerült költségeit érvényesítheti.

A közösségi közlekedési infrastruktúra korlátozásával, a közlekedési rend módosításával kapcsolatban előzetes egyeztetés a BKK Zrt. +36 30 774 1234 telefonszámán lehetséges.

A kezelői hozzájárulásunkban megállapított feltételekkel szemben kérelemmel a Budapest Főváros Kormányhivatala Fővárosi Közlekedésfelügyeleti Főosztály Útügyi Osztályához lehet fordulni.

Forgalomtechnikai kezelői hozzájárulásunkat a Magyarország helyi önkormányzatairól szóló 2011. évi CLXXXIX. törvény 23. § (4) bekezdés 1. pontja, a közúti közlekedésről szóló 1988. évi I. törvény 33. és 34. §-ai, az utak forgalomszabályozásáról és a közúti jelzések elhelyezéséről szóló 20/1984. (XII.21.) KM rendelet 2. §-a, valamint a fővárosi helyi közutak kezelésének és üzemeltetésének szakmai szabályairól, továbbá az útépitések, a közterületet érintő közmű-, vasút- és egyéb építések és az útburkolatbontások szabályozásáról szóló 34/2008. (VII. 15.) Főv. Kgy. rendelet alapján, mint operatív közútkezelői feladatokat ellátó szervezet adtuk ki.

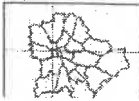
**Forgalomtechnikai kezelői hozzájárulásunk elektronikusan hitelesített. További információk az aláírásképpen szereplő QR-kódon, vagy a <https://www.budapestkozut.hu/-/tajekoztato-az-elektronikus-uovintezes-bevezeteserol> linken elérhetők.**

Budapest, 2022. május 25.



1) Vérméző

VÉRMEZŐ : ELHELYEZÉSI TERV - PÁJT/CEL TERÜLET - Történelmi Váltófutás és NATO Futás



Készítette: Maurer Mária (Budapest Közút)

1:1 000

A tervkép tájékoztató jellegű, másolata semmilyen hivatalos eljárásban nem használható fel! Az ingatlanok körvonalai adatait a földhivatalok szolgáltatói állították elő. ÉP-2022-1234







címzett: Budapesti Atlétikai Szövetség

nyilv. szám: 22US5778

iktatószám: BPK/24067-2/2022

tárgy: 1. kerület Attila út (Alagút utca - Clark Ádám tér - Jégverem utca...) NATO Futás (2022.09.25.)

ügyintéző: Szabó Márton

## Forgalomtechnikai kezelői hozzászólás

A 2022. szeptember 25-én megtartandó Budapest Futófesztivál – 17. NATO Futás és 30. Történelmi Váltófutás megrendezéséhez a hozzászólásunkat az alábbi kikötésekkel adjuk meg:

### Általános kikötéseink:

- Forgalomtechnikai kezelői hozzászólásunk kizárólag a rendezvény időpontjára érvényes. A hozzászólásunkban megállapított feltételekkel szemben kérelemmel a Budapest Főváros Kormányhivatala I. kerületi Hivatal Közlekedésfelügyeleti Főosztály Ütügyi Osztályához lehet fordulni.
- A verseny a mellékletként csatolt F-1 – F-18-4 számú helyszínrajzok szerinti forgalomterelés mellett rendezhető meg, a jelen hozzászólásban foglalt időkorlátokkal.
- **Felhívjuk a figyelmet, hogy a megrendezés időpontjában hatályos járványügyi előírásoknak megfelelés, a résztvevők biztonságának biztosítása a rendező feladata. A jelen forgalomtechnikai kezelői hozzászólás – tekintettel arra, hogy az csak forgalomtechnikai, közútkezelői szempontok alapján került kiadásra – ezen követelmények megtartása alól nem mentesít, és a rendezvény járványügyi szempontból való megfelelésére vonatkozóan semmilyen jóváhagyásként vagy állásfoglalásként nem értelmezhető.**
- Jelen hozzászólásunk a közterület-használati megállapodással együtt érvényes.
- A rendezvény rendőri biztosításáról a BRFK Közlekedésrendészeti Főosztályával egyeztetni szükséges.
- A tömegközlekedési járatok tereléséről a BKK Zrt. Mobilitásmenedzsment igazgatóság Forgalmi Technológia szakterületével egyeztetni szükséges, előírásaikat be kell tartani.
- A forgalom korlátozásával járó rendezvény előtt 72 órával értesíteni kell Társaságunk Területfelügyeleti Osztályát az [ugyfelszolgalat@budapestkozut.hu](mailto:ugyfelszolgalat@budapestkozut.hu) e-mail címen, továbbá a BKK INFO-t a [bkk.info@bkk.hu](mailto:bkk.info@bkk.hu) email címen, vagy a +36 1 266 9003-as telefonszámon.
- Minden olyan keresztutcánál, ahol az útvonalra jármű érkezik, ott mobil korláttal, feltűnő színű szalaggal kell a lezárt területet elhatárolni. Minden olyan ponton, ahol a versenyútvonalra járműforgalom érkezik, rendőr, vagy rendező jelenléte és forgalomirányítása szükséges. A rendezvény csak rendőri biztosítással valósulhat meg.
- Minden lezárási ponton szükséges olyan személy jelenléte, aki tájékoztatást tud adni a lezárás hátralévő várható időtartamáról, és a lehetséges alternatív útvonalokról.
- Ahol csak sávlezárás van, ott a futók által igénybe vett sávok és a forgalom által használt sávok mobil korláttal, szalaggal vagy maximum 10 méterenként elhelyezett feltűnő színű terelőképpal választandók el.



- A területen lévő ingatlanok tulajdonosait tájékoztatni kell a forgalomkorlátozás mértékéről és várható idejéről.
- A megkülönböztető jelzést használó járművek szabad haladását mindenkor biztosítani kell, szükség esetén a mezőny megállítással is. Az Országos Mentőszolgálat tájékoztatandó.
- Levelünk mellékletében szereplő forgalomtechnikai eszközöket (jelzőtábla, burkolati jel) csak szakkivitelező kivitelezheti. A forgalomtechnikai eszközöknek meg kell felelniük a vonatkozó, hatályos Útügyi Műszaki Előírásoknak, elhelyezésükkor különös tekintettel kell lenni a vonatkozó jogszabályban.
- A rendezvény után az eredeti forgalmi rendet kell helyreállítani.
- Az ideiglenes „Megállni tilos” jelzőtáblákat hatályba lépésük előtt legfeljebb 72 órával, de legkésőbb 48 órával korábban ki kell helyezni, és kiegészítő táblán fel kell tüntetni a hatályának pontos kezdeti- és végidőpontját.

#### A verseny az alábbi útvonalon halad:

##### **Történelmi Váltófutás és Vár futás (4 km)**

RAJT/Vérmező (Attila út 135.) Alagút utca – Váralja utca – Apród utca – Ybl Miklós tér – Lánchíd utca – Clark Ádám tér – Alagút utca – Attila út – Vérmező/CÉL

##### **NATO futás (10 km)**

RAJT/Vérmező (Attila út 153.) – Attila út – Alagút utca – Clark Ádám tér – Fő utca – Jégverem utca – Bem rkp. (zárt villamospálya) – Margit híd előtti alsó rkp. lehajtó – Budai alsó rkp. – Döbrentei téri felhajtó – Várkert rkp. – Ybl Miklós tér – Lánchíd utca – Clark Ádám tér – Alagút utca – Attila út – Vérmező/Cél

#### Konkrét helyszíni kikötések:

- **Az előkészületek és a verseny ideje alatt a Krisztina körút – Attila út kereszteződésében a 4. sz. központi jelzőlámpaprogram futtatását kérjük megrendelni.**
- Kérjük a jelzőlámpák sárga villogó üzemmódba kapcsolását az alábbi csomópontokban:
  - az Attila út – Alagút utca csomópontban a mezőny elhaladásának időszaka alatt.
  - Attila út – Mikó utca csomópontjában az előkészületi építési és bontási munkálatok és a verseny időtartama alatt.
- A közösségi közlekedés terelésével kapcsolatos költségeket a Budapesti Közlekedési Központtal kötött megállapodás szerint meg kell téríteni.
- A menetrend szerint közlekedő „Hop on – Hop off” autóbusz szolgáltatókat előzetesen értesíteni kell.
- Azokon a területeken, ahol a várakozó járművek egy időre nem hagyhatják el a parkolóhelyüket előzetesen tájékoztató szórólapokat kell elhelyezni az autók szélvédőjén.
- Az I. kerületi Önkormányzat tulajdonában levő, a verseny által érintett útvonalak esetén a Budavári Önkormányzattal egyeztetni szükséges.

#### A közterületek lezárása az alábbiak szerint engedélyezett:

Attila út (Attila út 135. – Mikó utca között)

- szeptember 25. 06:00 – 14:30



Attila út (Mikó utca – Alagút utca között)

- szeptember 25. 11:00 – 12:20
- szeptember 25. 12:40 – 13:20

Alagút utca (Attila út – Váralja utca között)

- szeptember 25. 12:40 – 12:55

Alagút utca (Alagút utca – Clark Ádám tér között)

- szeptember 25. 11:00 – 11:20

Váralja utca (Alagút utca – Attila út között)

- szeptember 25. 12:40 – 13:15

Clark Ádám tér (Alagút utca – Fő utca között)

- szeptember 25. 11:05 – 13:10

Fő utca (Clark Ádám tér – Jégverem utca között)

- szeptember 25. 11:10 – 11:40

Jégverem utca (Fő utca – Bem József rkp. között)

- szeptember 25. 11:10 – 11:40

Bem J. rkp. (Jégverem utca – Margit híd leajtó/Alsó rkp. között)

- szeptember 25. 11:10 – 11:40

Angelo Rotta rkp., Sztehlo Gábor rkp., Friedrich B. rkp. (Margit híd leajtó/Alsó rkp. – Erzsébet híd Alsó rkp. /Döbrentei téri felajtó között)

- szeptember 25. 11:10 – 12:10

Várkert rkp. (Döbrentei tér – Ybl Miklós tér között)

- szeptember 25. 11:20 – 12:20

Attila út (Apród utca – Váralja utca között)

- szeptember 25. 12:50 – 13:15

Apród utca (Attila út – Ybl Miklós tér között)

- szeptember 25. 11:20 – 12:15
- szeptember 25. 12:50 – 13:15

Lánchíd utca (Ybl Miklós tér – Clark Ádám tér között)

- szeptember 25. 11:20 – 12:20
- szeptember 25. 12:50 – 13:20

Clark Ádám tér (Lánchíd utca – Alagút utca között)

- szeptember 25. 11:25 – 12:20
- szeptember 25. 12:50 – 13:20

Alagút utca (Clark Ádám tér – Attila út között)

- szeptember 25. 11:25 – 12:25
- szeptember 25. 12:50 – 13:30

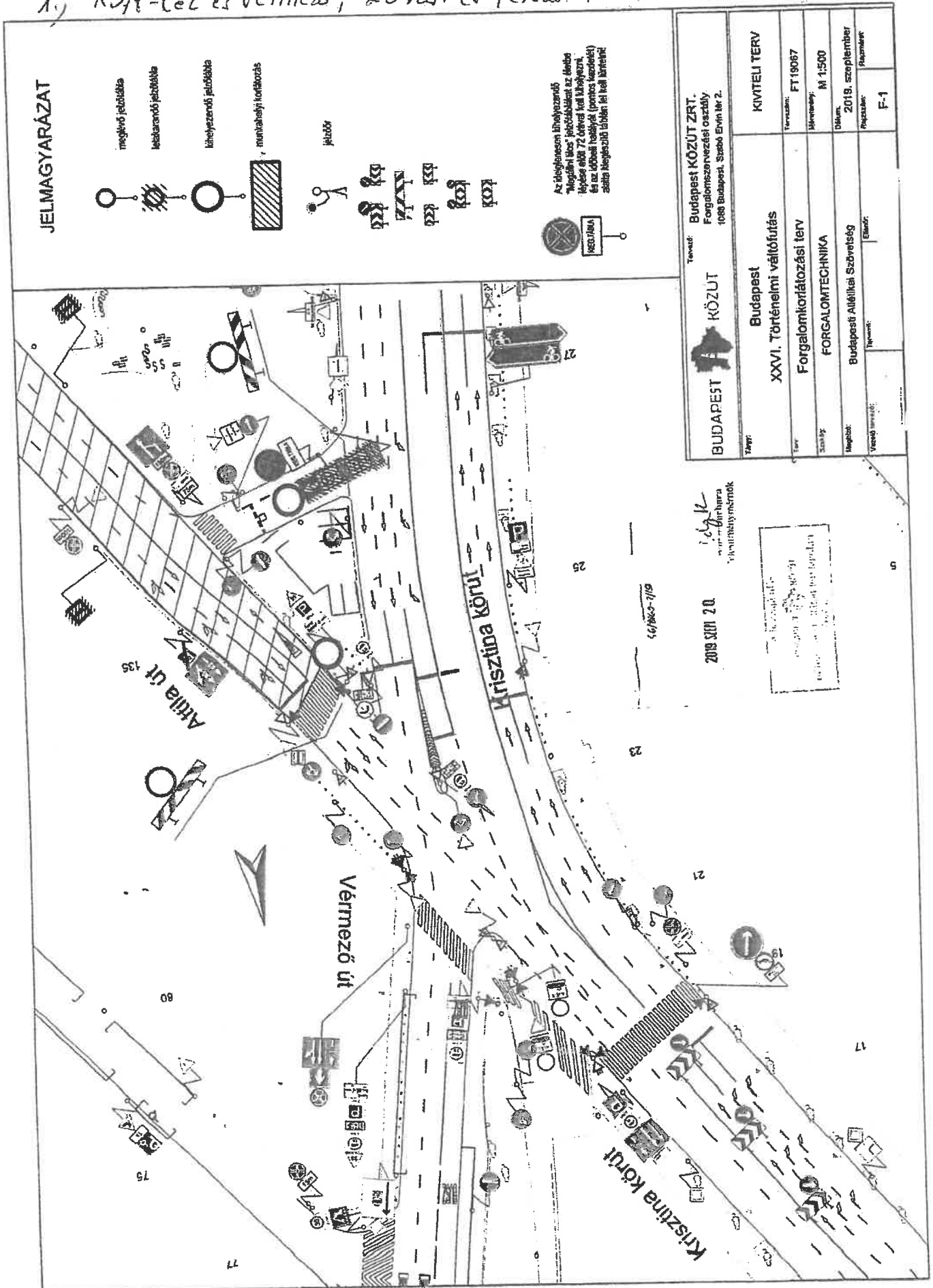
A feltételek betartásáért felelős: Sátor László, a Budapesti Atlétikai Szövetség főtitkára (Tel: 266 4125, +36 20 777 4191)

Forgalomtechnikai kezelői hozzájárulásunkat a Magyarország helyi önkormányzatairól szóló 2011. évi CLXXXIX. törvény 23. § (4) bekezdés 1. pontja, a közúti közlekedésről szóló 1988. évi I. törvény 33. és 34. §-ai, az utak forgalomszabályozásáról és a közúti jelzések elhelyezéséről szóló 20/1984. (XII.21.) KM rendelet 2. §-a, valamint a fővárosi helyi közutak kezelésének és üzemeltetésének szakmai szabályairól, továbbá az útépitések, a közterületet érintő közmű-, vasút- és egyéb építések és az útburkolatbontások szabályozásáról szóló 34/2008. (VII. 15.) Főv. Kgy. rendelet alapján, mint Eljáró kezelő adtuk ki.

**Forgalomtechnikai kezelői hozzájárulásunk elektronikusan hitelesített. További információk az aláírásképből szereplő QR-kódon, vagy a <https://www.budapestkozut.hu/-/tajekoztato-az-elektronikus-ugyintezes-bevezeteserol> linken elérhetők.**

Budapest, 2022. július 26.

# 1.) Rajt-Cél és Vörmező; Zóvári ut tervési terve



## JELMAGYARAZAT

- meglévő rajt-cél
- leendő rajt-cél
- létező vörmező jelölés
- leendő vörmező jelölés
- mentőhely jelölés
- járda
- köz
- köz
- köz
- köz
- köz

Az átépítéssel érintett terület "Mogulán blues" jelölésű terület az átépítés helyére elől 72 órával kell kihelyezni, és az utolsó helyeket (pontosan azonosított) az átépítés előtt 10 nappal fel kell tüntetni!

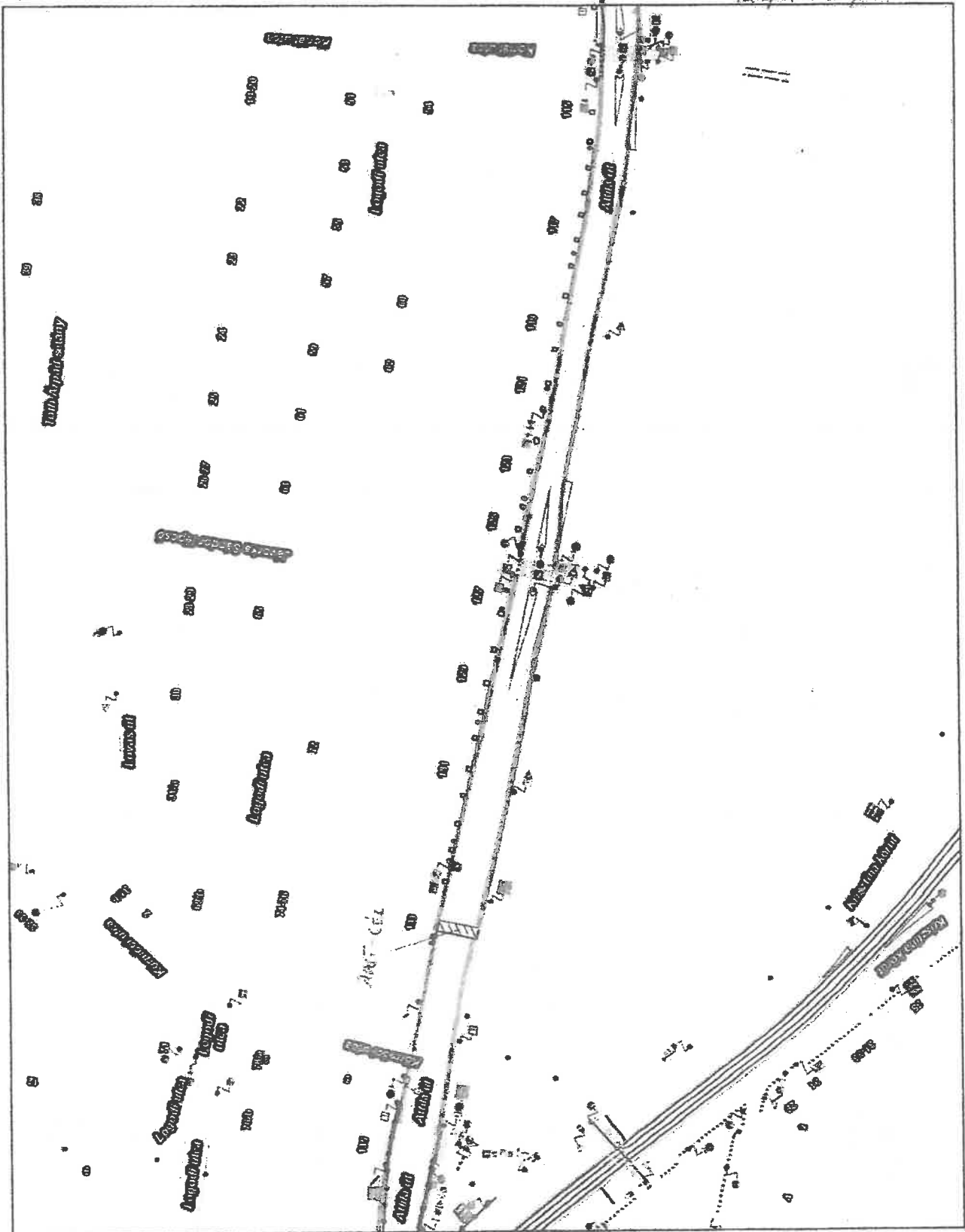
|                 |                             |  |                      |
|-----------------|-----------------------------|--|----------------------|
| <b>BUDAPEST</b> | <b>KÖZÚT</b>                | <b>BUDAPEST KÖZÚT ZRT.</b><br>Forgalomrendezési osztály<br>1068 Budapest, Szabó Ervin tér 2. | <b>KIVITELI TERV</b> |
| Tervező:        | Budapest                    | Tervező:   | FT 19067             |
| Téma:           | XXVI. Történelmi váltófutás | Méretarány:  | M 1:500              |
| Számjegy:       | FORGALOMTECHNIKA            | Dátum:   | 2018. szeptember     |
| Meghatározó:    | Budapesti Állami Szérvény   | Projektneve:   | F-1                  |
| Vezető tervező: |                             | Előadó:  |                      |

2019. szept. 20.  
 Tervező: J. J. J.  
 Tervezői iroda: J. J. J.  
 Tervezői iroda: J. J. J.

1:500  
 2019. szept. 20.  
 Tervező: J. J. J.  
 Tervezői iroda: J. J. J.



2, Rajt-cél Atila út 135-Mikó utcáig, mert szűk a rajt és célközvetítés  
 készítés végett.



Készítette: Maurer Mária (Budapest Község)

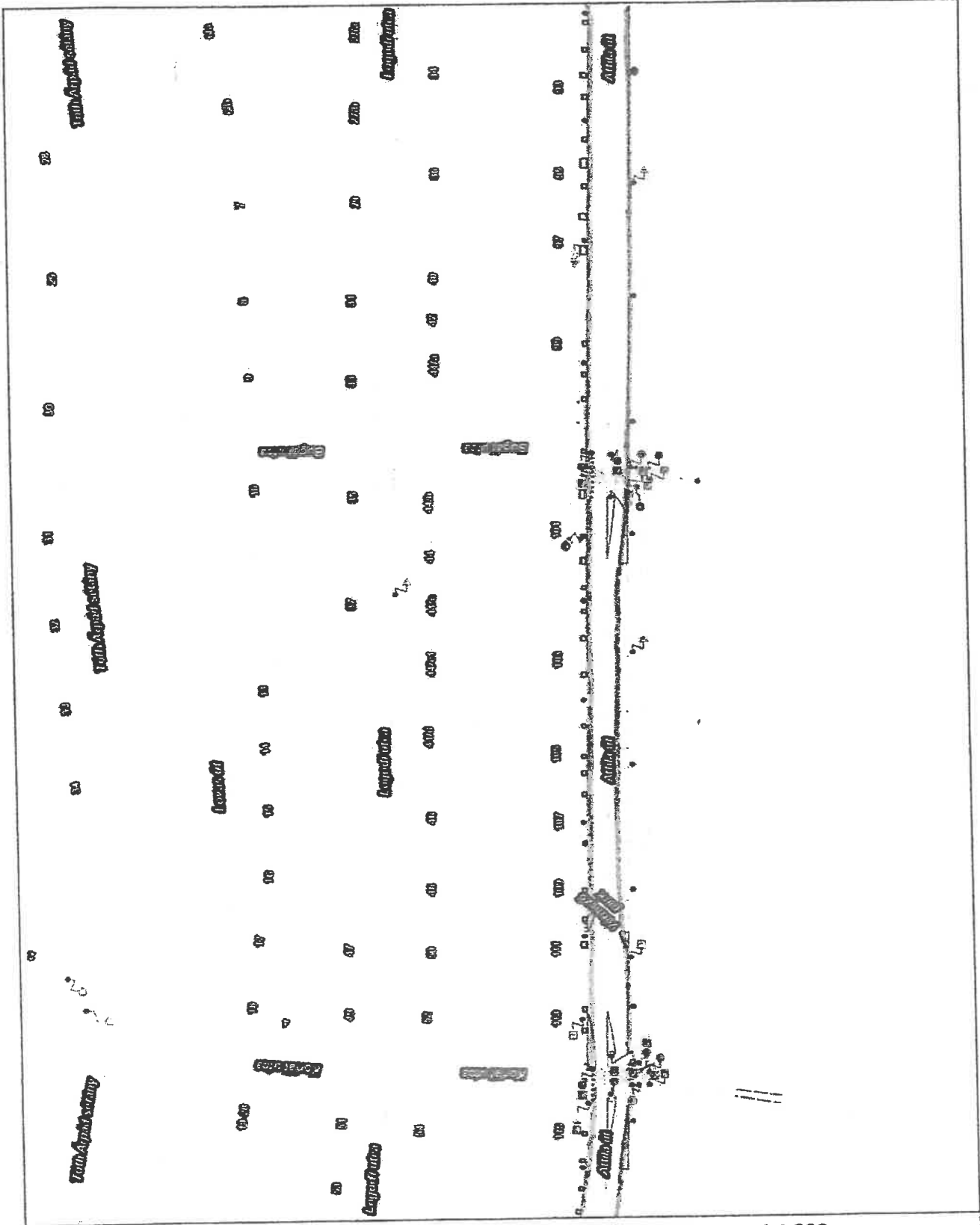
1:1 000

A tervet a Magyar Köztársaság területén a közlekedési eszközök közlekedésének szabályozásáról szóló 1998. évi LXXV. törvény alapján készítették.  
 Budapest, 2020. május 27.



2020.04.27

F




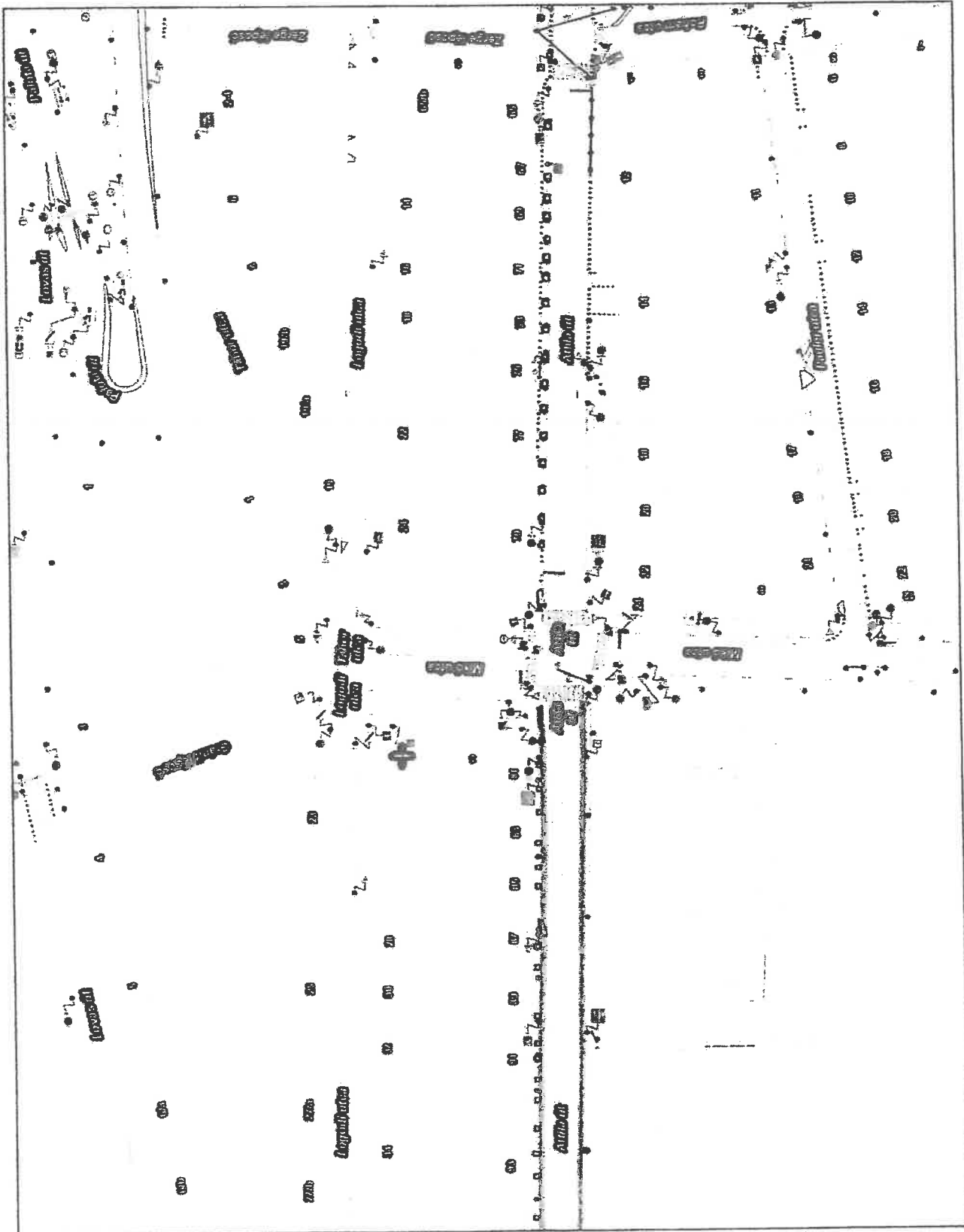
Készítette: Maurer Mária (Budapest Közút)

1:1 000

A térkép alkalmazható pályázati, engedélyezési, kivitelezési, műszaki, építési, közlekedési, vízgazdálkodási, környezetvédelmi, és egyéb célokra, ha a feladat megadja a szükséges adatokat.  
 Engedélyszám: 27/2020/2015



2020.04.27



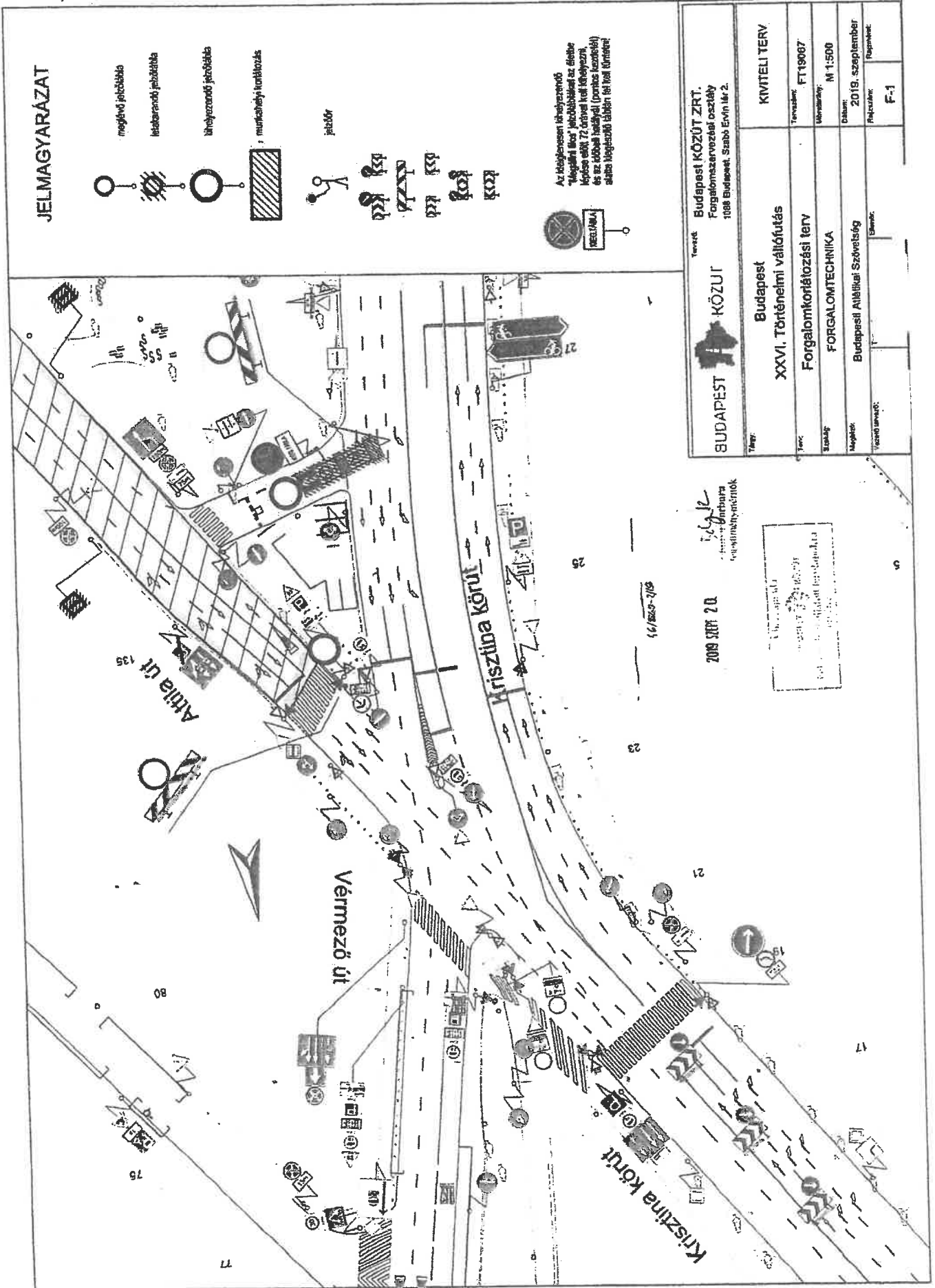
Készítette: Maurer Mária (Budapest Közút)

1:1 000

A tervlap topográfiai jellegű mérési eredmények bevitelére  
 alapul szolgáló adataihoz készült. Az AC számítógépes térképalkotás  
 adatai a földmérési szolgálatoktól.  
 Engedélyszám: FF-25271/2015



2, Raft területre Atilia ISS. - Mikló utcáig; Uttrakar2 Könyv: terve



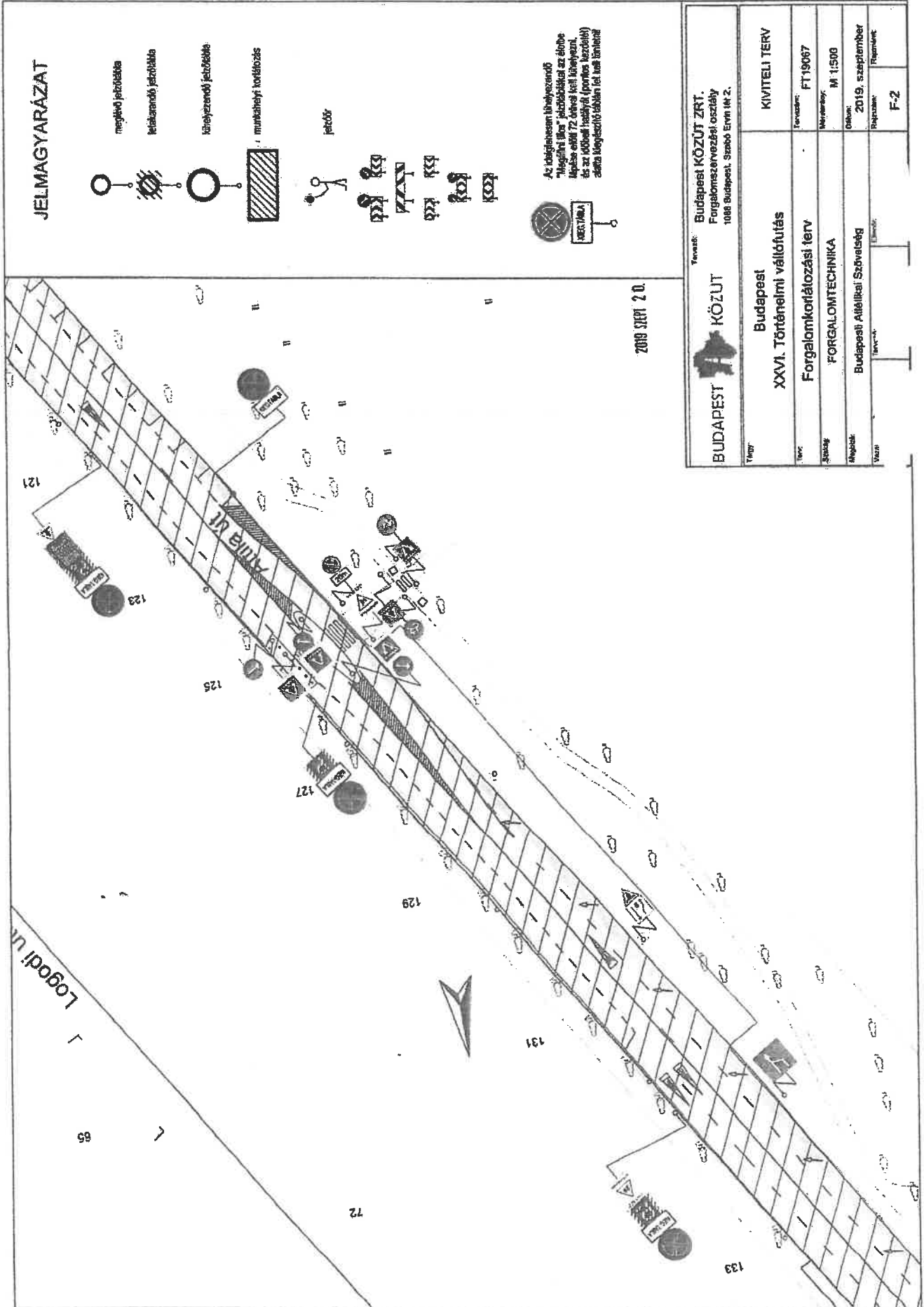
|                                       |  |   |  |
|---------------------------------------|--|---|--|
| <b>BUDAPEST KÖZÚT</b>                 |  | Tervező: Budapest Közút ZRT.<br>Forgalomszervezési osztály<br>1088 Budapest, Szabó Erőly tér 2. |  |
| Budapest<br>XXVI. Történelmi vállalat |  | KIMITELI TERV   |  |
| Forgalomkörtöztési terv               |  | Tervező: FT19087  |  |
| FORGALOMTECHNIKA                      |  | Méret: M 1:500  |  |
| Budapesti Állami Szövetség            |  | Dátum: 2019. szeptember   |  |
| Tervező: Budapesti Állami Szövetség   |  | Projekt: F-1  |  |

2019. június 20.

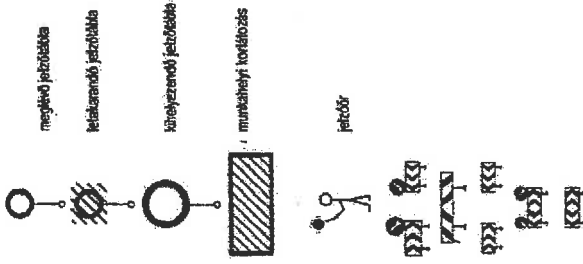
16/2019-2/19



16/2019-2/19

16/2019-2/19



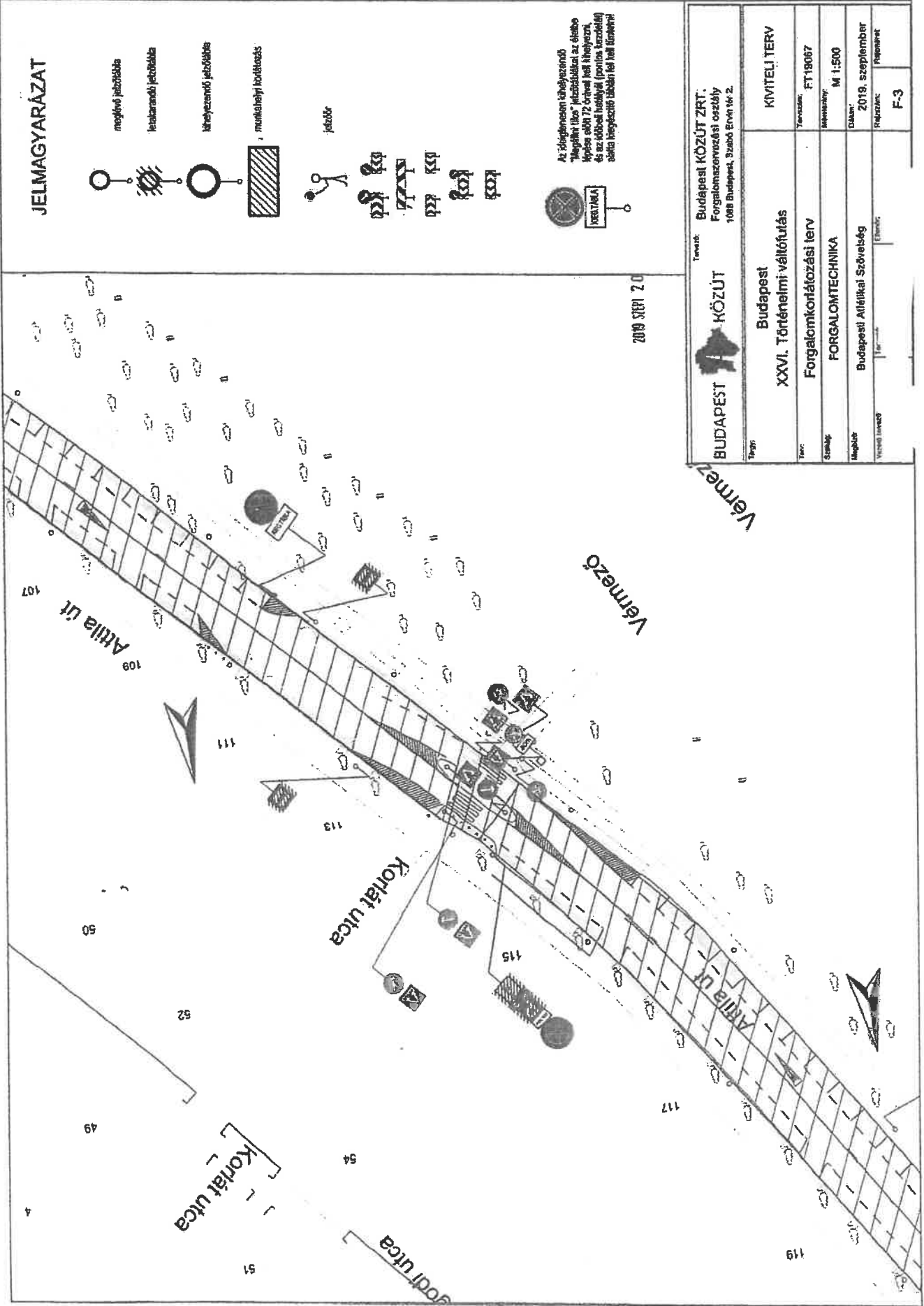
**JELMAGYARÁZAT**





  
 Az ideiglenesen létesítendő  
 "Hegyházi lóversenypálya" jelölését az előző  
 kiadvány 72. oldalán kell követni,  
 és az előző kiadvány (pontos kiadvány)  
 adatait meg kell tartani.

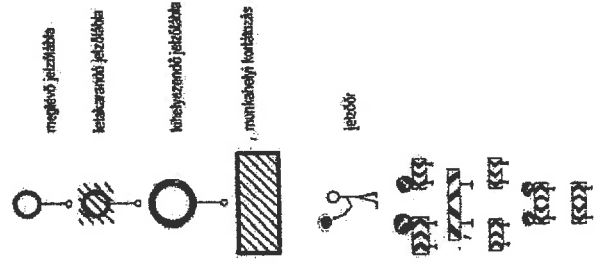
2019 SEPT 20.

|  |                         |
|--|-------------------------|
| Tervező: Budapesti Közút ZRT.<br>Forgalmószervezési osztály<br>1088 Budapest, Szabó Ervin tér 2. |                         |
| <b>BUDAPEST KÖZÚT</b>  | <b>KIVITELI TERV</b>    |
| Budapest<br>XXVI. Történelmi vállófutás  | Tervező: FT 19067       |
| Forgalmószervezési terv  | Munkahely: M 1500       |
| FORGALOMTECHNIKA   | Dátum: 2019. szeptember |
| Budapesti Attilai Szervezési   | Rajzszám:               |
| Budapesti Attilai Szervezési   | Rajzszám: F-2           |

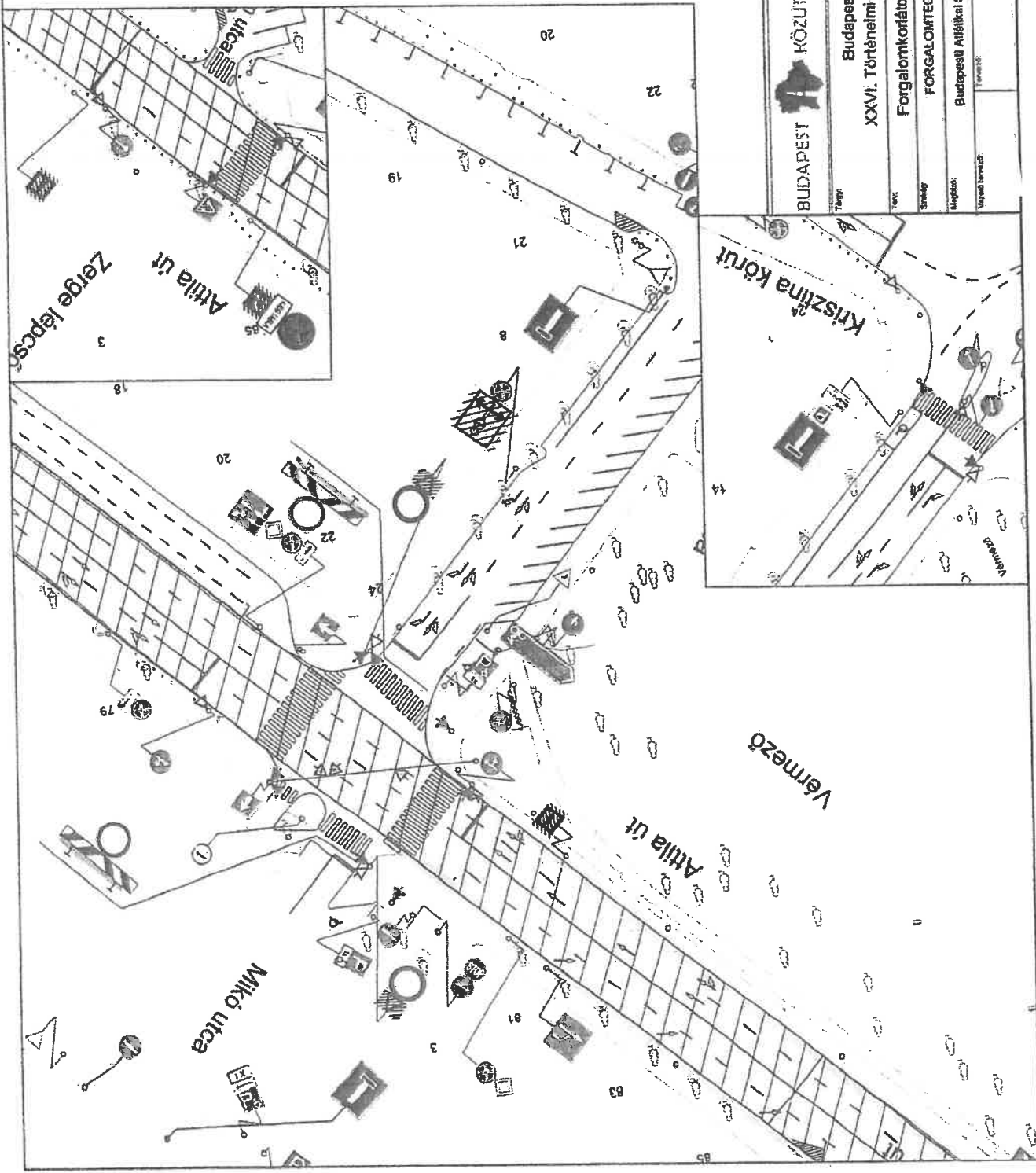


|           |   |                         |
|-----------|---|-------------------------|
| Tervező:  | Budapesti Közút ZRT.<br>Forgalomirányítási osztály<br>1088 Budapest, Szabó Ervin tér 2. | KIMITELI TERV           |
| Terv:     | Budapest XXVI. Történelmi-váltófutás Forgalomirányítási terv                            | Yevszám: FT19067        |
| Skála:    | FORGALOMTECHNIKA  | Méretarány: M 1:500     |
| Helyszín: | Budapesti Alkalmi Szövetség   | Dátum: 2019. szeptember |
| Változat: |   | Figyelmeztetés: F-3     |

**JELMAGYARAZAT**



Az Kiegészítő Műhelyterv  
"Mecsek úti" jelzéstáblák az úthoz  
képestől 72 méterrel kell kihelyezni,  
és az előző jelzést (bontás jelzését)  
azóta megengedték felhívni felhívás nélkül.

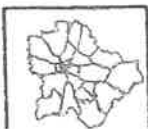
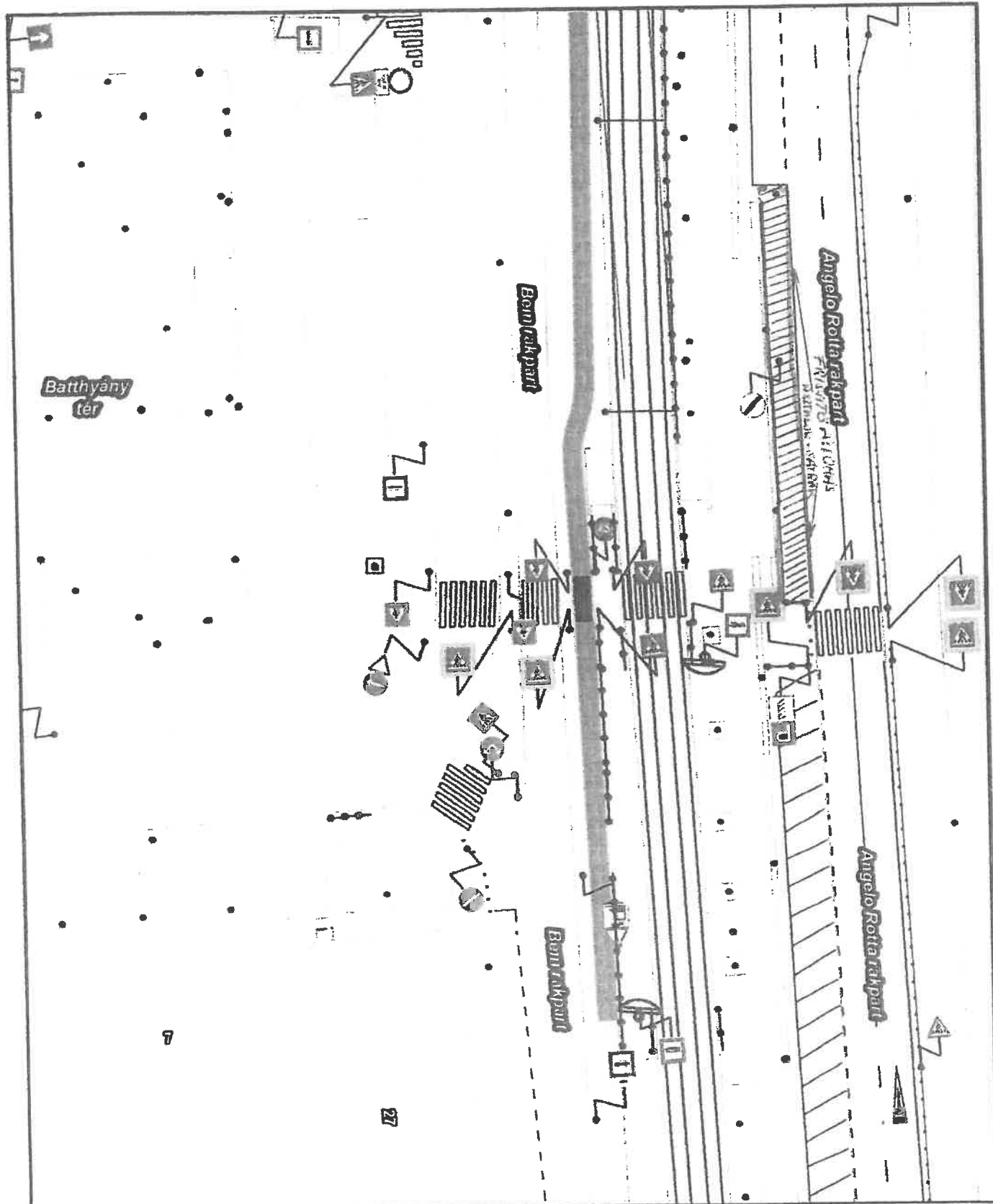


2019. június 20.

|  |       |                           |                     |
|--|-------|---------------------------|---------------------|
| Tervező: Budapest KÖZÚT ZRT.<br>Forgalomtervezési osztály<br>1018 Budapest, Szabó Ervin tér 2. |       | KIVITELI TERV             |                     |
| BUDAPEST   | KÖZÚT | Tervezőszám: FT19097      | Méretarány: M 1:500 |
| Budapest<br>XXVI. Történelmi vállalkozás<br>Forgalomtervezési terv                             |       | Készült: 2019. szeptember |                     |
| FORGALOMTECHNIKA   |       | Rajzszám: F-5             |                     |
| Budapesti Altitál Szövetkezet  |       | Előadó:                   |                     |
| Vegyes Irodák  |       | Nárciszló                 |                     |



3., Angelo Rotta u Kp, Fürtös állomás (forgalomtól elzárt területen)



**FÖLDÜGY**  
 A térkép tájékoztató jellegű, másolata semmilyen hivatalos eljárásban nem használható fel! Az ingatlanok közhiteles adatait a földhivatalok szolgáltatják.  
 Földművszám: FF/2321/2015

Készítette: Maurer Mária (Budapest Közút)

1:500

0 20méter







\*1000141649954\*

**Budapesti Atlétikai Szövetség**

ügyintéző: Kaposi Vera Regina

telefon: +36 1 327-1215

email: kaposi.vera.r@budapest.hu

ikt. szám: FPH059 /1299 - 2 /2022

hiv. szám:

tárgy: **Zöldfelületgazdálkodási-kezelői  
szakvélemény Közterület használathoz -  
Vérmező - 17. NATO Futás és 30.  
Történelmi Váltófutás**

A Főpolgármesteri Hivatalhoz benyújtott Közterület-használati Hozzájárulás kérelemhez kapcsolódó a 2022.09.24 – 2022.09.25 időtartamra vonatkozó, az I. kerület Vérmező területén megrendezésre kerülő „17. NATO Futás és 30. Történelmi Váltófutás” tárgyú zöldfelület-gazdálkodási kezelői szakvéleményemet (továbbiakban: Szakvélemény) az alábbiakban ismertetem:

1. A kitelepülés lebonyolításához zöldfelületet kizárólag a Közterület Használatához kötött Hatósági Szerződésben szereplő területen, az abban megjelölt időpontban, illetve időtartamban lehet igénybe venni.
2. A kitelepülés megkezdése, illetve a kapcsolódó építmények felállítása előtt, valamint a rendezvényt követően a kérelmezőnek a BKM BUDAPESTI KÖZMŰVEK Nonprofit Zrt. FŐKERT Kertészeti Főigazgatóság (a továbbiakban: BKM Nzrt. FŐKERT Kertészeti Főigazgatóság) munkatársával közösen az érintett zöldfelület (növényzet), valamint tartozékainak (parkfelszerelési tárgyak, burkolatok, szegélykövek, locsolóhálózat, a továbbiakban: tartozékok) előzetes, valamint utólagos állapotfelmérése céljából **helyszíni bejárást** kell tartania. (kapcsolatfelvétel: BKM Nzrt. FŐKERT Kertészeti Főigazgatóság, Budapest 1073, Dob u. 90., tel.: 322-7032, kertig@fokert.hu, vagy Történelmi László üzemegységvezető, +36 20 468 9896, torteli.laszlo@fokert.hu). A bejárást a kérelmezőnek kell kezdeményeznie.
3. Az előzetes helyszíni bejáráson meg kell határozni a kitelepülés során a zöldfelületben, illetve tartozékaiban esetlegesen keletkező károk várható mértékét. A rendezvény előkészítése és lebonyolítása során törekedni kell a zöldfelületben keletkező károk minimalizálására. A megrongálódott zöldfelületet és annak tartozékait a kérelmezőnek a rendezvény befejezését követően saját költségén, a rendezvény megkezdése előtti állapotnak megfelelő módon kell helyreállíttatnia. A helyreállítási munkákat a szakszerűség biztosításának érdekében BKM Nzrt. FŐKERT Kertészeti Főigazgatóság által javasolt módon kell elvégeztetni.
4. **Kerülni kell a kérelemben szereplő zöldfelület(ek)re személy-, szállító-, rakodó- ill. egyéb gépjárművekkel történő felhajtást.** Az ily módon megrongálódott zöldfelületet a kérelmezőnek - az egyéb zöldfelületi károkkal együtt - saját költségén kell helyreállíttatnia.
5. Amennyiben a kérelmező a rendezvény során igénybe kívánja venni a parki vízhálózatot, azt a BKM Nzrt. FŐKERT Kertészeti Főigazgatóság felé a rendezvényt megelőzően jelezni kell. A vízhálózat igénybevételevel kapcsolatos kérdéseket a BKM Nzrt. FŐKERT Kertészeti Főigazgatóság képviselőjével tartandó előzetes és utólagos helyszíni bejárások során kell egyeztetni.
6. A Vérmező része a **kiemelt közcélú zöldterületekről szóló Budapest Főváros Közgyűlésének 14/1993. (VI. 30.) sz. önkormányzati rendeletnek**, valamint a Fővárosi Önkormányzat tulajdonában vagy kezelésében lévő zöldfelületekre vonatkozóan szigorúbb szabályozások léptek érvénybe a


Szakvélemények esetében. Ezeknek megfelelően bármilyen hirdetés, reklám, dísz- és közvilágítási berendezés, illetve egyéb tárgy fához történő rögzítése szigorúan tilos.

7. Kérjük, hogy a nevezési sátrakat ne a megjelölt ösvényen helyezték el, hanem a Vérmezőt átszelő kerékpársávtól Északra, ahol egy nagyobb, összefüggő burkolt terület található.
8. Ideiglenes építmény közmű- és hírközlés alépítmény szerelőknak félé nem helyezhető, illetve az azokhoz és a tűzcsapokhoz való hozzáférést biztosítani kell.
9. A kitelepüléshez kapcsolódó építmények felállítása során törekedni kell arra, hogy az építmények, illetve azok alapjai a zöldfelülettel, illetve a burkolatokkal minél kisebb felületen érintkezzenek. Ennek érdekében az építményeket tuskókra, lábakra helyezve kell felállítani. A nehezebb tárgyak alá pallóterítés szükséges
10. Építményeknek kőburkolaton történő elhelyezése és szállítása során a burkolaton karcolásokat, abban töréseket előidézni tilos. Az ily módon keletkezett károk helyreállításának költsége a kérelmezőt terheli. Építményeket kőburkolathoz rögzíteni tilos.
11. A mobil illemhelyek környezetének tisztántartásáról a járda locsolásával napi szinten gondoskodni kell.
12. Tilos a zöldfelületek bármilyen veszélyes hulladékkal, illetve egyéb szennyező anyaggal történő károsítása. A kérelmező köteles a kitelepüléssel összefüggésben keletkező hulladékot a terület átadásától kezdve annak visszaadásáig saját költségén folyamatosan összegyűjteni és elszállíttatni, biztosítva a terület folyamatos tisztán tartását.
13. A kitelepülés céljára átvett területen az átvétel időpontjától a terület visszaadásának időpontjáig a kérelmező felelős a rendezvényei összefüggésben kialakuló balesetveszély elhárításáért és az ennek elmulasztásából fakadó esetleges balesetekért.
14. A kiadott kezelői szakvélemény kizárólag Közterület-használati Hozzájárulással együtt érvényes.

**Kérem a szakvéleményben foglaltak maradéktalan betartását, ennek elmaradásából eredő károkért a felelősség a Kérelmezőt terheli.**

Budapest, 2022. 06. 21.

Tisztelettel:



Erő Zoltán

várostervezési főosztályvezető, főépítész

Adatainak védelme fontos számunkra, ezúton szeretnénk Önt tájékoztatni arról, hogy személyes adatait az Európai Parlament és a Tanács a természetes személyeknek a személyes adatok kezelése tekintetében történő védelméről és az ilyen adatok szabad áramlásáról, valamint a 95/46/EK irányelv hatályon kívül helyezéséről szóló 2016/679. rendeletének megfelelően kezeljük. A személyes adatainak kezelésével kapcsolatos tájékoztató megtalálható a <http://einfoszab.budapest.hu/list/adatakezesi-tajekoztatok> oldalon.

Kapják még:

BKM BUDAPESTI KÖZMŰVEK Nonprofit Zrt. FŐKERT Kertészeti Főigazgatóság

BFFH Közterület-használati Osztály