BUDAPEST VÁROSFEJLESZTÉSI KONCEPCIÓJA

HELYZETELEMZÉS - MELLÉKLETEK

8 BUDAPEST TERÜLETHASZNÁLATA, A BEÉPÍTÉS JELLEMZŐI

VISSZA A KEZDŐLAPRA

2011. OKTÓBER

8. BUDAPEST TERÜLETHASZNÁLATA, A BEÉPÍTÉS JELLEMZŐI

8.1. TERÜLETHASZNÁLAT

Jelenlegi területhasználat		Kerület					
		I.	II.	III.	IV.	V.	VI.
Lakóterületek	L1	1 000 796	13 392 713	11 892 847	4 798 153	591 340	973 323
Hétvégiházas területek	L2	0	0	0	0	0	0
Oktatás	I1	45 650	262 575	572 711	455 589	71 477	69 035
Egészségügy	I2	0	120 376	77 305	84 764	4 746	28 596
Szociális (idősek otthona, gyermekotthon ...)	I3	1 590	72 946	82 686	36 619	1 747	5 949
Művelődés - Kultúra	I4	69 272	104 420	169 149	11 749	31 317	36 831
Igazgatás	I5	58 164	22 362	89 712	21 673	201 246	38 222
Egyház	I6	19 785	65 232	59 662	73 070	18 546	4 345
Irodaterületek	O	45 328	203 961	473 964	151 477	133 972	144 833
Általános kiskereskedelem	S1	4 220	94 973	902 796	350 375	9 403	2 806
Bevásárlóközpont	S2	0	52 720	80 272	0	0	44 696
Vásárcsarnok	S3	3 284	0	17 837	13 725	2 762	3 517
Egyéb szabadtéri piac	S4	1 696	0	0	0	0	0
Egyéb szolgáltatás	S5	0	287 741	62 639	97 455	340	4 757
vendéglátás, szórakozás	S6	3 339	12 949	43 711	5 395	0	0
(kereskedelmi) szálláshelyek, kollégium	S7	22 655	1 285	129 847	1 507	50 286	35 152
parkolóház	S8	2 923	0	0	0	2 930	2 255
Többfunkciós városias területek	T	0	0	0	3 030	0	0
Termelés/raktározás	G1	0	0	1 154 187	2 288 278	0	0
Logisztika	G2	0	0	36 168	0	0	0
Kutatás+Fejlesztés	G3	0	0	46 005	2 819	0	0
Egyéb kereskedelem, szolgáltatás	G4	0	2 826	127 286	2 623	0	0
Mezőgazdasági üzem	G5	0	253 644	0	0	0	0
Szolgáltató üdülőterületek	R1	0	347 050	741 915	82 430	0	0
Sportterületek	R2	37 508	164 006	530 603	320 907	0	0
Strandok és fürdők	R3	11 875	36 887	181 635	86 877	0	0
Vásár	X1	0	0	0	0	0	0
Stadion	X2	0	0	0	66 654	0	0
Állatkert	X3	0	0	0	0	0	0
Vidámpark	X4	0	0	0	0	0	0
Honvédség	X5	0	123 748	0	49 160	0	0
Vízmű	V1	0	23 247	50 614	728 402	0	0
Szennyvízkezelés	V2	0	3 380	42 656	364 889	0	0
Gázfogadó terület	V3	0	5 149	13 592	0	0	0
Erőmű, Fűtőmű	V4	0	0	128 903	71 690	0	0
Egyéb városüzemeltetési terület	V5	0	2 370	44 694	0	0	0
Elektromos alállomás	V6	1 517	24 823	48 416	41 396	0	0
Táv- és hírközlési létesítmények	V7	0	22 094	0	0	0	0
Hulladékkezelés	V8	0	0	0	0	0	0
Járműtárolók	V9	0	8 141	83 317	35 179	0	0
Temetők	V0	0	42 829	294 966	269 982	0	0
Közúti közlekedési terület	K1	813 090	3 696 583	4 515 921	2 833 722	691 452	576 223
Egyéb terek	K2	27 318	18 053	19 525	12 476	40 995	5 801
Vasútvonal	K3	0	82 658	366 652	1 555	0	511
Vasúti pályaudvar	K4	151 311	58 689	0	0	0	239 820
Autóbuszpályaudvar	K5	0	11 621	0	0	0	0
Repülőtér	K6	0	368 733	0	0	0	0
Kikötő	K7	0	0	7 878	74 946	3 606	0
Városi park	Z1	291 762	0	505 526	0	0	0
Közpark (mérettől függetlenül)	Z2	320 516	319 824	366 839	285 221	125 015	12 401
Szabadtéri sportterület	Z3	0	50 304	10 873	0	0	0
Egyéb kondícionáló zöldfelület	Z4	46 824	51 060	691 355	366 001	8 047	7 930
Turisztikai erdő	E1	0	10 359 047	4 372 816	714 682	0	0
Védő erdő	E2	0	107 709	24 520	971 136	0	0
Cserjés, gyepes, ligetes területek	E3	0	223 939	1 128 825	1 418 419	0	0
Folyó	W1	395 882	339 223	2 705 706	998 544	592 472	0
Patak, kisvízfolyás	W2	0	219 216	150 247	124 378	0	0
Tó	W3	0	6 163	0	0	0	0
időszakos vízfolyás, egyéb vízfelület	W4	0	2 753	6 769	0	0	0
Általános mezőgazdasági terület,	M1	0	3 563 308	1 591 084	0	0	0
Kertes mezőgazdasági terület	M2	0	759 336	2 888 990	0	0	0
Műszakilag igénybevett, jellemzően meglévő épületállománnyal	H1	27 475	225 894	240 479	136 204	7 289	12 396
Műszakilag igénybevett, jellemzően beépítetlen	H2	8 393	97 086	1 085 053	161 373	936	130 562
Műszakilag nem igénybevett, beépítetlen	H3	0	28 244	849 661	207 550	0	0

Jelenlegi területhasználat		Kerület					
		VII.	VIII.	IX.	X.	XI.	XII.
Lakóterületek	L1	1 119 207	1 620 206	1 667 392	4 198 708	8 830 592	8 403 540
Hétvégiházas területek	L2	0	0	0	0	915 211	213 917
Oktatás	I1	123 035	240 744	307 555	478 535	847 939	653 251
Egészségügy	I2	57 085	203 468	433 010	72 331	99 337	874 705
Szociális (idősek otthona, gyermekotthon ...)	I3	5 433	44 189	17 291	73 649	189 021	103 052
Művelődés - Kultúra	I4	15 363	80 450	65 855	17 486	18 161	18 135
Igazgatás	I5	14 008	105 822	47 012	300 291	42 575	15 411
Egyház	I6	34 946	32 827	29 312	69 018	121 213	51 066
Irodaterületek	O	79 171	190 604	234 474	123 899	719 592	112 858
Általános kiskereskedelem	S1	1 504	79 410	195 097	2 567 553	528 103	34 330
Bevásárlóközpont	S2	18 351	129 154	157 796	50 106	141 947	21 029
Vásárcsarnok	S3	3 115	5 334	10 442	0	8 047	0
Egyéb szabadtéri piac	S4	0	58 220	0	0	60 725	0
Egyéb szolgáltatás	S5	1 017	35 646	33 604	229 244	285 876	39 484
vendéglátás, szórakozás	S6	0	0	0	3 436	10 238	11 971
(kereskedelmi) szálláshelyek, kollégium	S7	31 829	40 131	34 498	1 857	202 619	60 423
parkolóház	S8	8 372	2 945	0	0	2 513	0
Többfunkciós városias területek	T	0	0	0	0	0	0
Termelés/raktározás	G1	0	787 718	2 165 641	3 563 681	1 083 582	0
Logisztika	G2	0	0	4 420	212 894	21 086	0
Kutatás+Fejlesztés	G3	0	0	145 989	48 220	0	323 189
Egyéb kereskedelem, szolgáltatás	G4	619	60 118	146 178	25 466	49 334	0
Mezőgazdasági üzem	G5	0	0	0	0	0	0
Szolgáltató üdülőterületek	R1	0	0	0	29 977	0	85 466
Sportterületek	R2	0	84 457	214 602	1 478 694	432 479	189 870
Strandok és fürdők	R3	0	0	18 394	0	0	0
Vásár	X1	0	0	0	369 873	0	0
Stadion	X2	0	31 095	75 334	0	0	0
Állatkert	X3	0	0	0	0	0	0
Vidámpark	X4	0	0	0	0	0	0
Honvédség	X5	0	0	0	402 330	178 003	333 140
Vízmű	V1	0	0	0	100 211	51 711	48 214
Szennyvízkezelés	V2	0	0	42 614	0	30 434	0
Gázfogadó terület	V3	0	0	0	35 807	0	0
Erőmű, Fűtőmű	V4	0	0	0	42 047	89 668	0
Egyéb városüzemeltetési terület	V5	1 894	0	0	0	0	0
Elektromos alállomás	V6	0	0	14 480	55 223	63 252	11 010
Táv- és hírközlési létesítmények	V7	0	0	0	29 920	0	53 036
Hulladékkezelés	V8	0	0	0	0	0	0
Járműtárolók	V9	0	44 575	69 550	487 524	134 640	20 334
Temetők	V0	0	611 886	0	3 050 979	0	427 967
Közúti közlekedési terület	K1	512 298	1 278 074	2 185 901	4 099 387	5 565 540	2 395 243
Egyéb terek	K2	2 112	13 978	3 567	0	0	0
Vasútvonal	K3	0	67 714	379 231	1 536 540	473 765	181 395
Vasúti pályaudvar	K4	0	213 157	1 191 607	63 987	173 518	0
Autóbuszpályaudvar	K5	0	0	28 677	0	7 265	0
Repülőtér	K6	0	0	0	0	833 956	0
Kikötő	K7	0	0	0	0	0	0
Városi park	Z1	0	0	0	868 131	220 084	102 611
Közpark (mérettől függetlenül)	Z2	26 771	228 096	161 047	306 835	722 837	229 569
Szabadtéri sportterület	Z3	0	25 950	13 692	143 137	39 885	0
Egyéb kondícionáló zöldfelület	Z4	0	10 246	68 503	307 143	389 718	79 417
Turisztikai erdő	E1	0	0	66 820	1 463 492	2 263 635	10 859 049
Védő erdő	E2	0	0	383 589	748 605	109 669	0
Cserjés, gyepes, ligetes területek	E3	0	0	0	1 192 578	1 243 281	430 666
Folyó	W1	0	0	776 987	0	1 681 763	0
Patak, kisvízfolyás	W2	0	0	0	130 471	67 027	0
Tó	W3	0	5 959	0	10 252	41 145	0
időszakos vízfolyás, egyéb vízfelület	W4	0	0	0	0	0	0
Általános mezőgazdasági terület,	M1	0	0	0	1 160 757	1 040 481	0
Kertes mezőgazdasági terület	M2	0	0	0	300 542	1 637 606	0
Műszakilag igénybevett, jellemzően meglévő épületállománnyal	H1	6 560	32 099	214 670	327 138	194 176	183 918
Műszakilag igénybevett, jellemzően beépítetlen	H2	24 121	428 611	925 540	589 520	513 659	7 804
Műszakilag nem igénybevett, beépítetlen	H3	0	60 231	0	1 126 152	1 108 911	95 060

Jelenlegi területhasználat		Kerület					
		XIII.	XIV.	XV.	XVI.	XVII.	XVIII.
Lakóterületek	L1	3 044 646	7 286 312	6 591 958	13 595 484	14 723 426	14 587 475
Hétvégiházas területek	L2	12 540	878	0	0	1 187 071	0
Oktatás	I1	383 959	651 224	292 375	279 231	305 003	537 843
Egészségügy	I2	214 355	100 139	48 740	40 694	23 460	53 408
Szociális (idősek otthona, gyermekotthon ...)	I3	37 383	36 955	20 321	18 265	16 915	43 259
Művelődés - Kultúra	I4	32 958	204 700	13 928	34 576	5 193	8 036
Igazgatás	I5	138 092	27 052	49 409	18 131	8 180	11 678
Egyház	I6	30 923	56 358	30 953	38 281	20 575	47 978
Irodaterületek	O	560 896	120 726	5 351	11 985	4 747	23 097
Általános kiskereskedelem	S1	489 866	490 460	221 455	306 603	524 726	256 777
Bevásárlóközpont	S2	45 760	9 412	652 367	0	0	30 267
Vásárcsarnok	S3	11 131	14 041	5 068	0	3 295	39 652
Egyéb szabadtéri piac	S4	0	0	8 305	8 953	20 347	47 807
Egyéb szolgáltatás	S5	97 334	239 749	46 142	39 035	30 842	133 054
vendéglátás, szórakozás	S6	0	19 356	3 801	5 004	3 271	19 147
(kereskedelmi) szálláshelyek, kollégium	S7	84 912	50 538	2 229	5 444	0	959
parkolóház	S8	0	0	0	0	0	0
Többfunkciós városias területek	T	0	0	0	0	0	0
Termelés/raktározás	G1	424 241	689 023	1 498 145	1 481 849	1 150 564	1 307 299
Logisztika	G2	0	0	878 106	0	303 339	0
Kutatás+Fejlesztés	G3	0	31 741	0	0	0	0
Egyéb kereskedelem, szolgáltatás	G4	151 574	0	0	47 199	110 466	0
Mezőgazdasági üzem	G5	0	0	110 460	0	371 151	0
Szolgáltató üdülőterületek	R1	115 303	0	0	0	0	0
Sportterületek	R2	322 263	305 932	151 275	268 784	166 917	177 019
Strandok és fürdők	R3	193 721	57 352	0	7 171	48 026	0
Vásár	X1	0	0	0	0	0	0
Stadion	X2	90 593	417 150	0	0	0	0
Állatkert	X3	0	112 495	0	0	0	0
Vidámpark	X4	0	67 560	0	0	0	0
Honvédség	X5	76 033	0	81 498	186 524	201 247	0
Vízmű	V1	0	0	0	48 060	13 765	40 883
Szennyvízkezelés	V2	26 505	0	0	0	0	0
Gázfogadó terület	V3	0	0	0	5 902	0	0
Erőmű, Fűtőmű	V4	5 286	14 305	13 449	0	15 606	191 053
Egyéb városüzemeltetési terület	V5	2 291	0	0	0	0	0
Elektromos alállomás	V6	11 057	4 043	96 654	22 066	0	11 193
Táv- és hírközlési létesítmények	V7	0	0	0	0	0	0
Hulladékkezelés	V8	9 518	0	107 501	14 891	6 053	630 773
Járműtárolók	V9	0	48 866	0	151 106	0	0
Temetők	V0	0	0	207 416	148 095	15 715	187 986
Közúti közlekedési terület	K1	2 587 100	4 031 098	4 058 483	4 843 439	7 005 502	4 751 859
Egyéb terek	K2	5 706	17 151	0	0	3 701	0
Vasútvonal	K3	123 229	1 066 844	388 141	219 135	499 307	455 193
Vasúti pályaudvar	K4	0	0	0	0	0	0
Autóbuszpályaudvar	K5	22 322	12 026	0	0	0	0
Repülőtér	K6	0	0	0	0	2 621 109	6 793 505
Kikötő	K7	1 041	0	0	0	0	0
Városi park	Z1	721 100	771 053	0	0	0	0
Közpark (mérettől függetlenül)	Z2	247 426	161 795	189 107	139 782	308 377	248 372
Szabadtéri sportterület	Z3	7 454	0	0	0	109 584	7 867
Egyéb kondícionáló zöldfelület	Z4	202 648	234 781	160 897	98 264	223 676	260 602
Turisztikai erdő	E1	0	0	1 346 732	2 265 595	4 360 900	2 791 948
Védő erdő	E2	0	0	478 643	49 560	2 435 443	1 995 274
Cserjés, gyepes, ligetes területek	E3	0	0	947 428	678 898	1 780 693	37 223
Folyó	W1	2 040 703	0	0	0	0	0
Patak, kisvízfolyás	W2	45 251	87 162	96 538	154 793	139 790	19 104
Tó	W3	0	61 579	157 352	148 960	32 063	5 320
időszakos vízfolyás, egyéb vízfelület	W4	0	0	0	0	0	0
Általános mezőgazdasági terület,	M1	0	0	6 732 928	5 246 877	12 666 271	1 652 201
Kertes mezőgazdasági terület	M2	0	0	61 496	637 823	2 290 911	36 212
Műszakilag igénybevett, jellemzően meglévő épületállománnyal	H1	187 582	79 391	162 161	15 036	29 175	42 954
Műszakilag igénybevett, jellemzően beépítetlen	H2	626 697	421 429	754 915	258 741	499 072	519 932
Műszakilag nem igénybevett, beépítetlen	H3	0	124 624	272 620	1 971 363	534 635	598 650

Jelenlegi területhasználat		Kerület					
		XIX.	XX.	XXI.	XXII.	XXIII.	BUDAPEST
Lakóterületek	L1	4 835 315	5 874 332	6 888 117	11 016 890	3 910 655	**150 843 427**
Hétvégiházas területek	L2	0	31 859	1 218 799	71 477	326 586	**3 978 338**
Oktatás	I1	179 834	224 819	418 494	186 688	59 438	**7 647 004**
Egészségügy	I2	26 386	174 078	36 897	31 536	0	**2 805 416**
Szociális (idősek otthona, gyermekotthon ...)	I3	16 274	33 982	22 448	13 922	0	**893 896**
Művelődés - Kultúra	I4	2 734	7 274	15 731	57 880	0	**1 021 198**
Igazgatás	I5	19 749	7 725	24 024	15 789	0	**1 276 327**
Egyház	I6	22 212	20 018	11 652	27 787	5 484	**891 243**
Irodaterületek	O	0	19 046	14 243	37 397	8 672	**3 420 293**
Általános kiskereskedelem	S1	170 245	116 748	426 596	235 133	0	**8 009 179**
Bevásárlóközpont	S2	38 754	211 133	19 214	138 045	378 185	**2 219 208**
Vásárcsarnok	S3	0	13 523	19 493	0	29 602	**203 868**
Egyéb szabadtéri piac	S4	181 906	3 319	0	0	0	**391 278**
Egyéb szolgáltatás	S5	324 930	29 205	142 286	36 833	103 540	**2 300 753**
vendéglátás, szórakozás	S6	6 994	4 678	0	0	0	**153 290**
(kereskedelmi) szálláshelyek, kollégium	S7	690	1 036	2 926	0	0	**760 823**
parkolóház	S8	0	0	0	0	0	**21 938**
Többfunkciós városias területek	T	0	0	0	0	0	**3 030**
Termelés/raktározás	G1	299 930	223 332	3 726 647	1 836 811	1 316 370	**24 997 298**
Logisztika	G2	0	27 816	144 804	281 597	1 292 221	**3 202 451**
Kutatás+Fejlesztés	G3	0	0	0	26 996	0	**624 959**
Egyéb kereskedelem, szolgáltatás	G4	0	0	1 008	99 049	140 889	**964 635**
Mezőgazdasági üzem	G5	0	60 898	13 400	76 398	46 408	**932 359**
Szolgáltató üdülőterületek	R1	0	0	59 350	18 544	31 289	**1 511 324**
Sportterületek	R2	52 628	130 794	257 421	486 237	732 541	**6 504 937**
Strandok és fürdők	R3	10 034	25 840	122 106	0	0	**799 918**
Vásár	X1	0	0	0	0	0	**369 873**
Stadion	X2	68 796	0	0	0	0	**749 622**
Állatkert	X3	0	0	0	0	0	**112 495**
Vidámpark	X4	0	0	0	0	0	**67 560**
Honvédség	X5	0	0	0	1 057 136	0	**2 688 819**
Vízmű	V1	0	0	496 735	24 672	0	**1 626 514**
Szennyvízkezelés	V2	0	0	282 049	22 328	161 784	**976 639**
Gázfogadó terület	V3	0	0	7 670	0	0	**68 120**
Erőmű, Fűtőmű	V4	0	0	154 330	2 981	0	**729 318**
Egyéb városüzemeltetési terület	V5	0	3 014	0	0	0	**54 263**
Elektromos alállomás	V6	0	0	11 943	12 425	63 475	**492 973**
Táv- és hírközlési létesítmények	V7	0	0	0	10 433	0	**115 483**
Hulladékkezelés	V8	0	0	0	0	0	**768 736**
Járműtárolók	V9	125 646	0	44 120	0	0	**1 252 998**
Temetők	V0	181 475	239 604	129 080	94 521	0	**5 902 501**
Közúti közlekedési terület	K1	2 035 374	2 381 416	2 875 496	4 815 141	3 563 312	**72 111 654**
Egyéb terek	K2	0	0	0	0	0	**170 383**
Vasútvonal	K3	102 254	121 088	107 954	717 973	533 755	**7 424 894**
Vasúti pályaudvar	K4	3 405	0	0	0	0	**2 095 494**
Autóbuszpályaudvar	K5	0	0	0	0	0	**81 911**
Repülőtér	K6	0	0	0	0	0	**10 617 303**
Kikötő	K7	0	0	661 090	0	0	**748 561**
Városi park	Z1	0	0	0	0	0	**3 480 267**
Közpark (mérettől függetlenül)	Z2	115 801	105 495	493 379	120 927	124 531	**5 359 963**
Szabadtéri sportterület	Z3	0	3 665	0	9 311	36 929	**458 651**
Egyéb kondícionáló zöldfelület	Z4	21 098	168 205	209 289	998 096	157 310	**4 761 110**
Turisztikai erdő	E1	0	385 446	203 536	1 523 348	249 886	**43 226 932**
Védő erdő	E2	192 558	170 127	484 918	525 193	2 603 069	**11 280 013**
Cserjés, gyepes, ligetes területek	E3	204 691	246 134	592 887	1 434 471	5 833 902	**17 394 035**
Folyó	W1	0	0	2 573 229	3 222 220	412 331	**15 739 060**
Patak, kisvízfolyás	W2	17 544	137 645	0	8 703	404 904	**1 802 773**
Tó	W3	0	0	66 404	0	101 629	**636 826**
időszakos vízfolyás, egyéb vízfelület	W4	0	0	0	0	42 495	**52 017**
Általános mezőgazdasági terület,	M1	0	418 396	988 610	1 989 481	15 581 197	**52 631 591**
Kertes mezőgazdasági terület	M2	0	0	1 135 826	1 270 550	1 211 078	**12 230 370**
Műszakilag igénybevett, jellemzően meglévő épületállománnyal	H1	24 164	70 093	3 188	17 300	326 081	**2 565 423**
Műszakilag igénybevett, jellemzően beépítetlen	H2	54 579	163 806	577 765	923 120	0	**8 772 714**
Műszakilag nem igénybevett, beépítetlen	H3	43 398	323 645	55 879	754 757	972 209	**9 127 589**

8.-1. ábra: Kerületek területi mérlege

Jelmagyarázat:

- Lakóterületek (L)
- Intézményi területek (I)
- Irodaterületek (O)
- Kereskedelmi, szolgáltató területek (S)
- Tömbfunkciós városisas területek (T)
- Gazdasági területek (G)
- Rekreációs területek (R)
- Különleges területek (X)
- Városüzemeltetési területek (V)
- Küözlekedési területek (K)
- Zöldfelületek területi (Z)
- Természetközeli területek (E)
- Vízfelületek területei (W)
- Mezőgazdasági terület (M)
- Használaton kívüli területek (H)

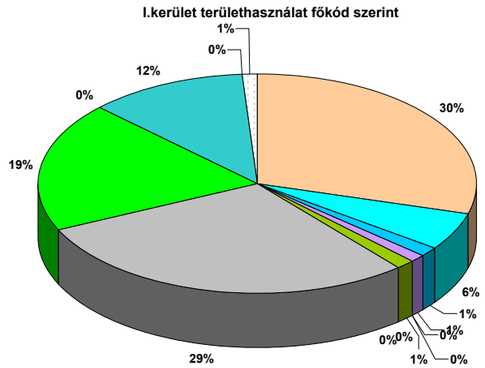

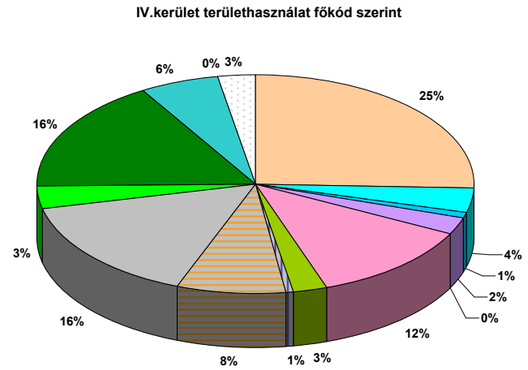

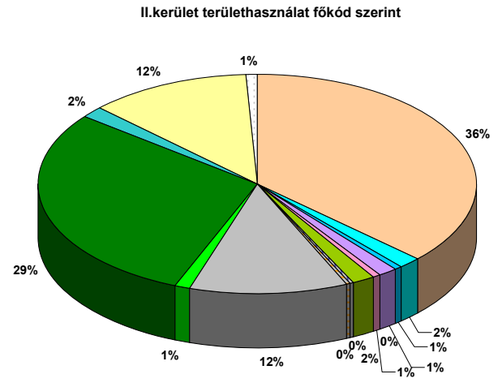

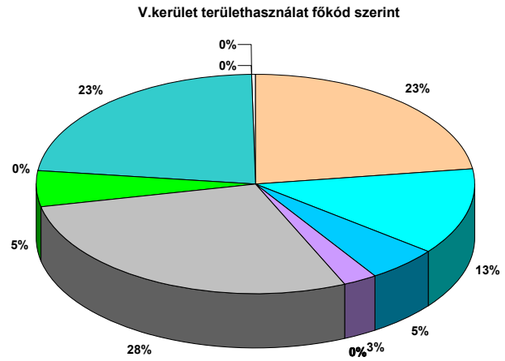

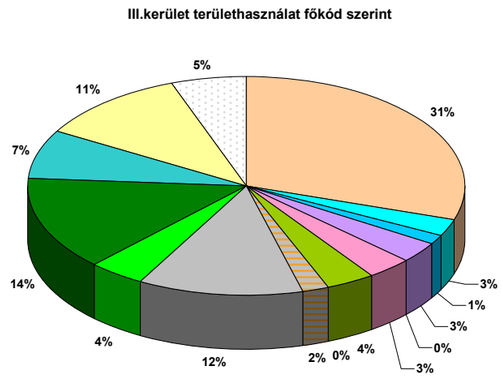

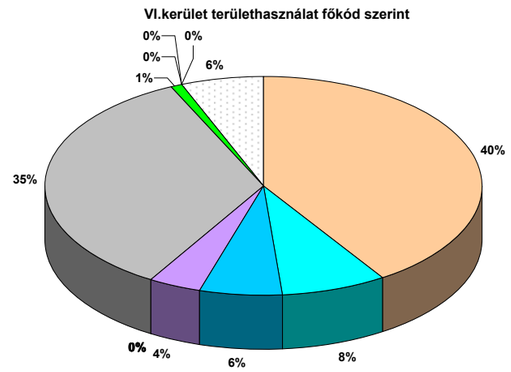

VII.kerület területhasználat főkód szerint

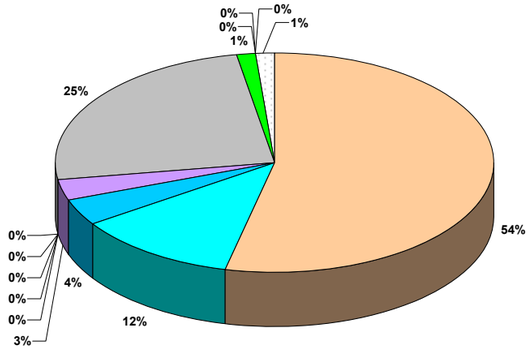

X.kerület területhasználat főkód szerint

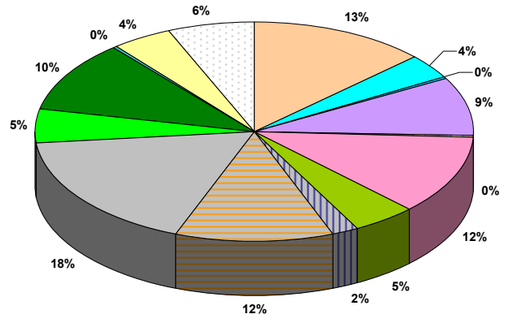

XIII.kerület területhasználat főkód szerint

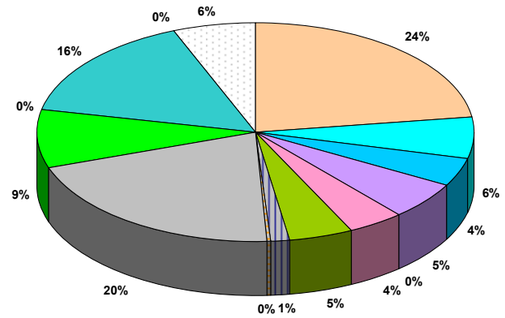

VIII.kerület területhasználat főkód szerint

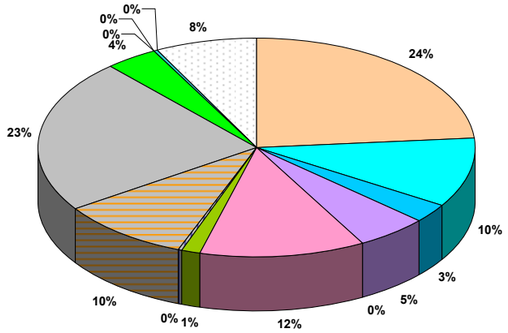

XI.kerület területhasználat főkód szerint

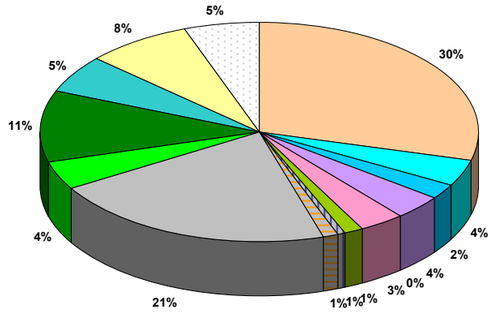

XIV.kerület területhasználat főkód szerint

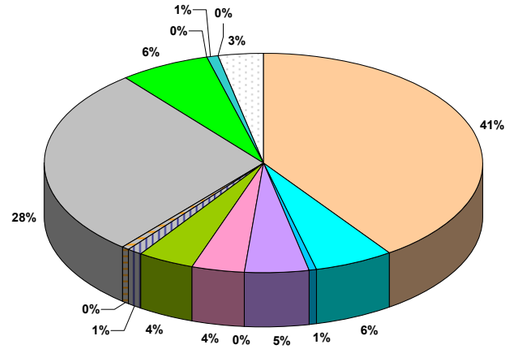

IX.kerület területhasználat főkód szerint

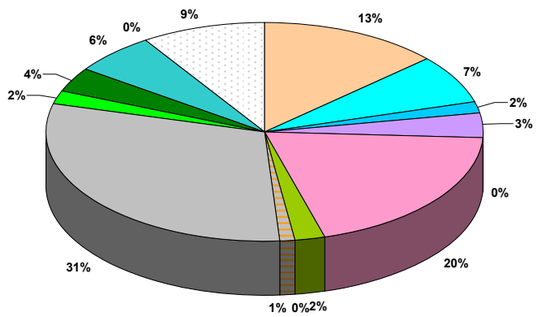

XII.kerület területhasználat főkód szerint

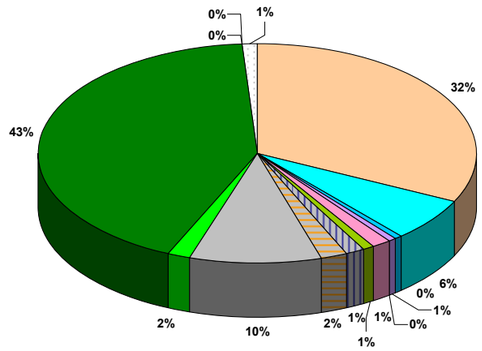

XV.kerület területhasználat főkód szerint

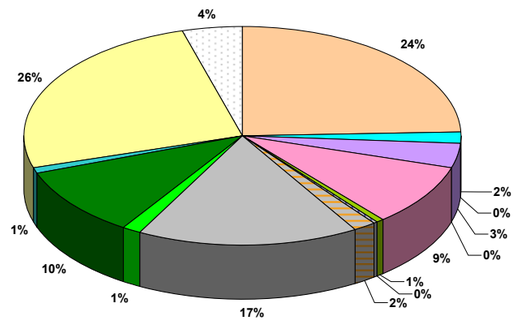

XVI.kerület területhasználat főkód szerint

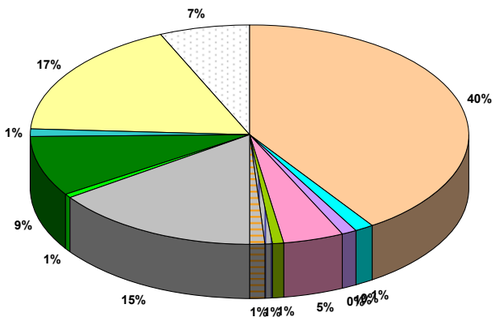

IXX.kerület területhasználat főkód szerint

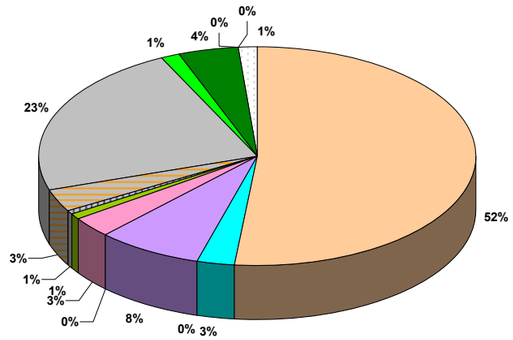

XXII.kerület területhasználat főkód szerint

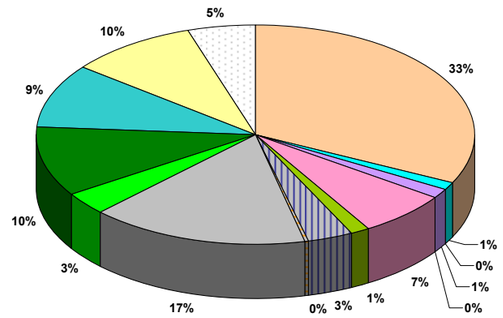

XVII.kerület területhasználat főkód szerint

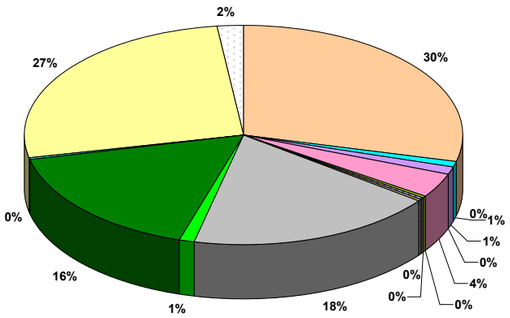

XX.kerület területhasználat főkód szerint

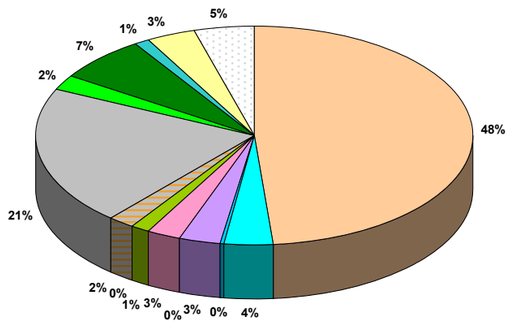

XXIII.kerület területhasználat főkód szerint

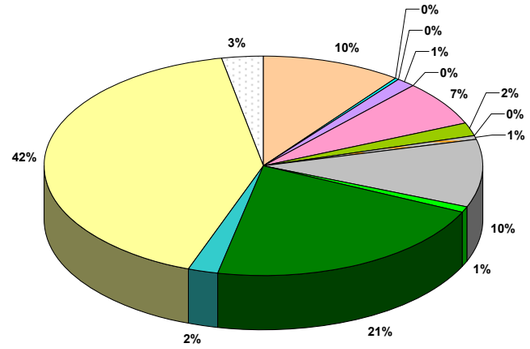

XVIII.kerület területhasználat főkód szerint

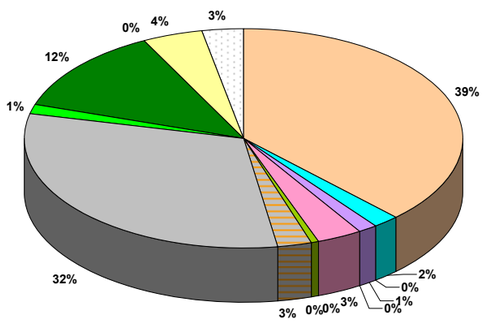

XXI.kerület területhasználat főkód szerint

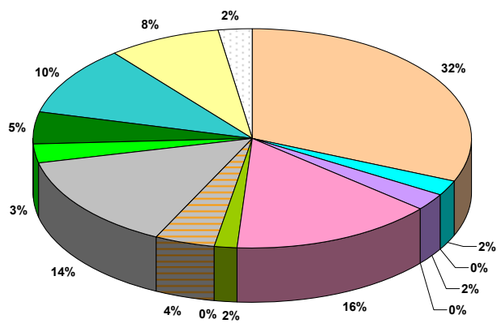

A JELENLEGI TERÜLETHASZNÁLAT ÉS A TSZT ÖSSZEVETÉSE

BUDAPEST

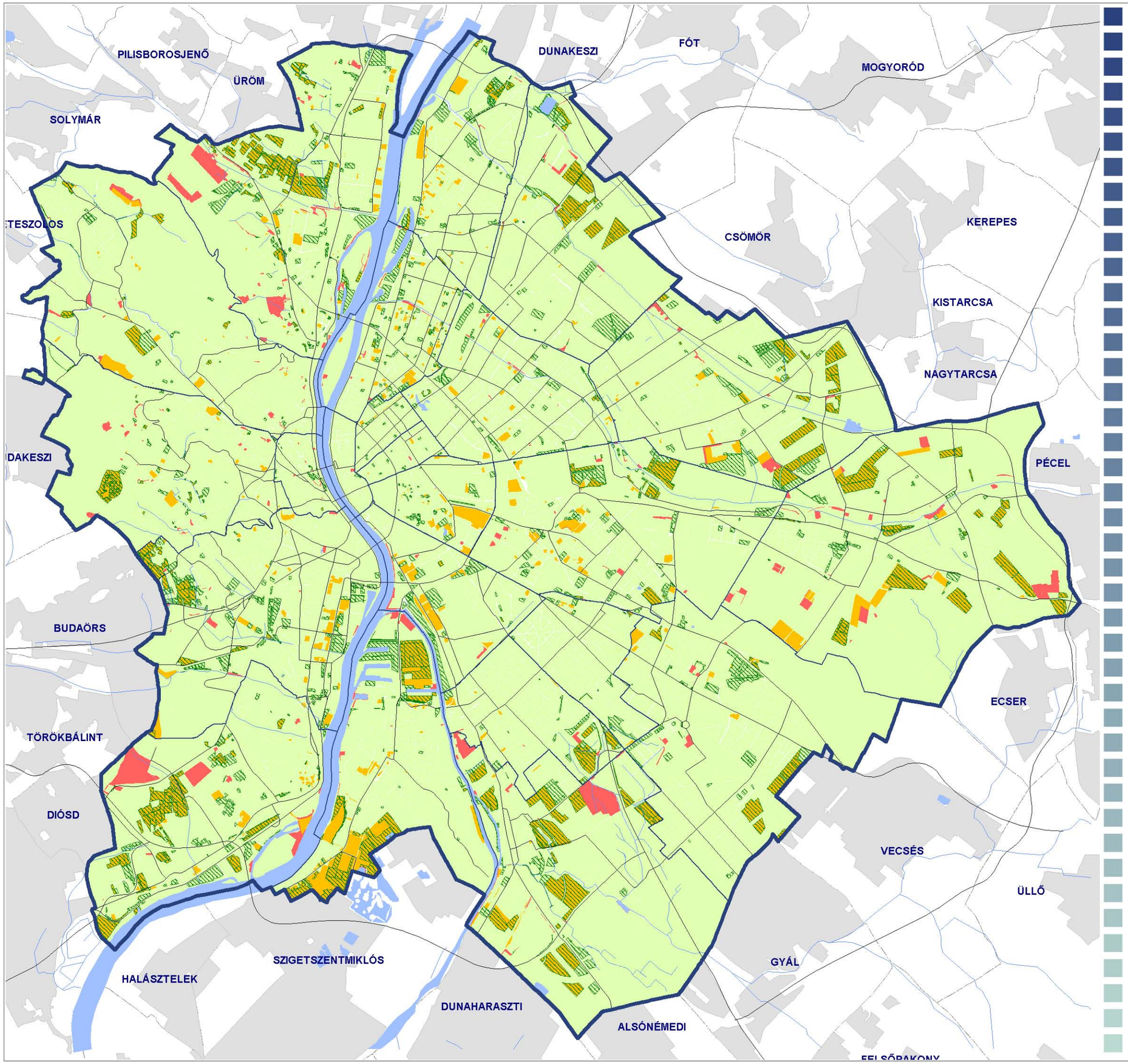

Jelmagyarázat:

TSzT-ben beépítésre szánt, még nem felhasznált területek	3 750 ha
TSzT-ben beépítésre nem szánt, jelenleg beépített, felhasznált területek	600 ha
TSzT és jelenlegi használat eltérése a beépítésre szánt területeken	3 100 ha

MŰ-HELY ZRT.

URBAN-IS STUDIO KFT.

2011. OKTÓBER HÓ

HATÁLYOS FŐVÁROSI TELEPÜLÉSRENDEZÉSI ESZKÖZÖK SZERINT ÚJONNAN BEÉPÍTHETŐ TERÜLETEK BUDAPEST

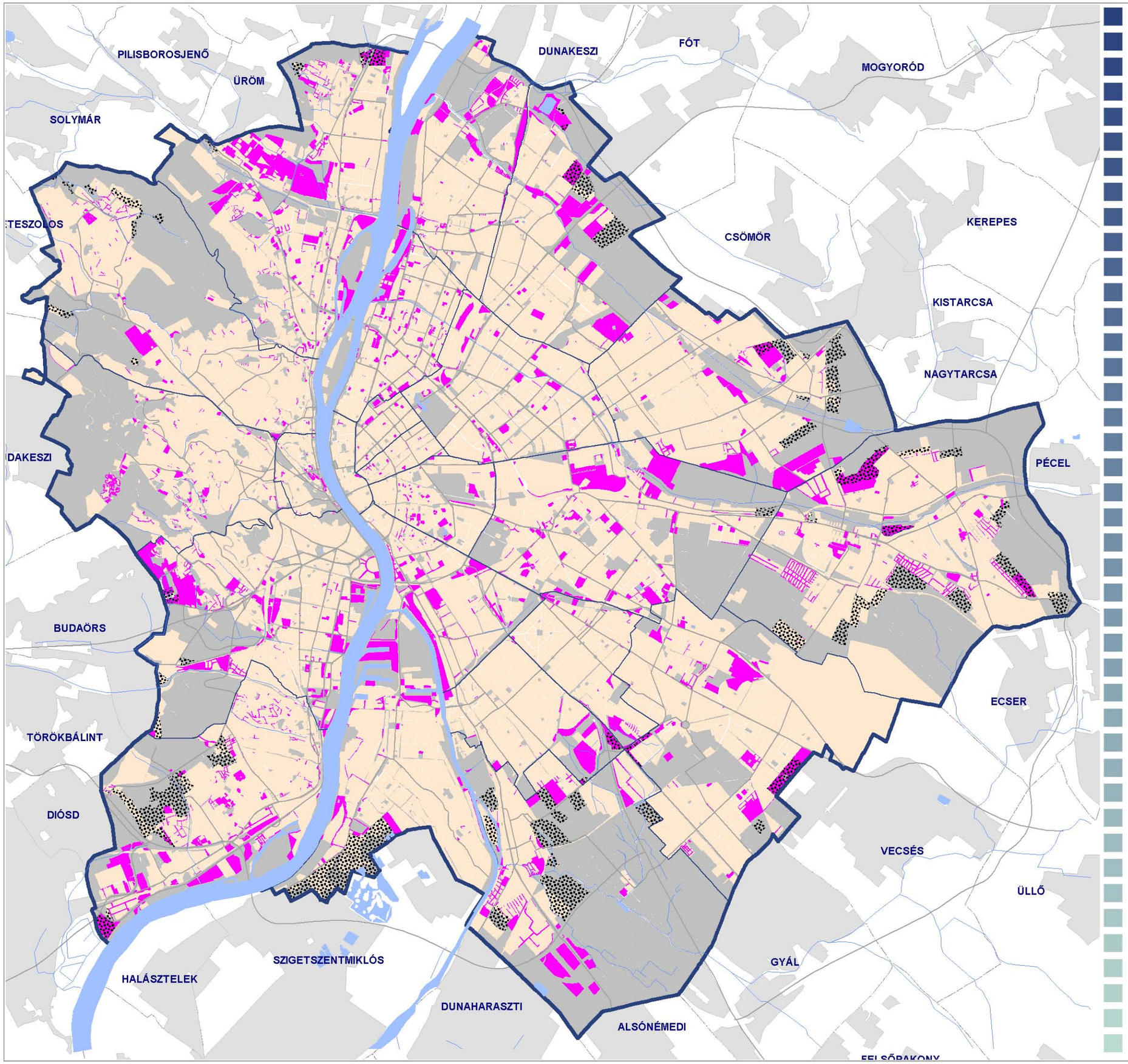

Jelmagyarázat:

- Beépített területek
- Beépítetlen területek
- TSzT szerint infrastruktúra fejlesztéshez kötött fejlesztési területek 1 650 ha
- FSzKT szerint beépítésre szánt, jelenleg beépítetlen területek 3 000 ha

BUDAPEST FŐVÁROS VAGYONKEZELŐ KFT. ZRT.

BFVT Kft.

MŰ-HELY ZRT.

URBAN-LIS STUDIO KFT.

2011. OKTÓBER HÓ

JELENLEGI TERÜLETHASZNÁLAT

BUDAPEST, XI. KERÜLET

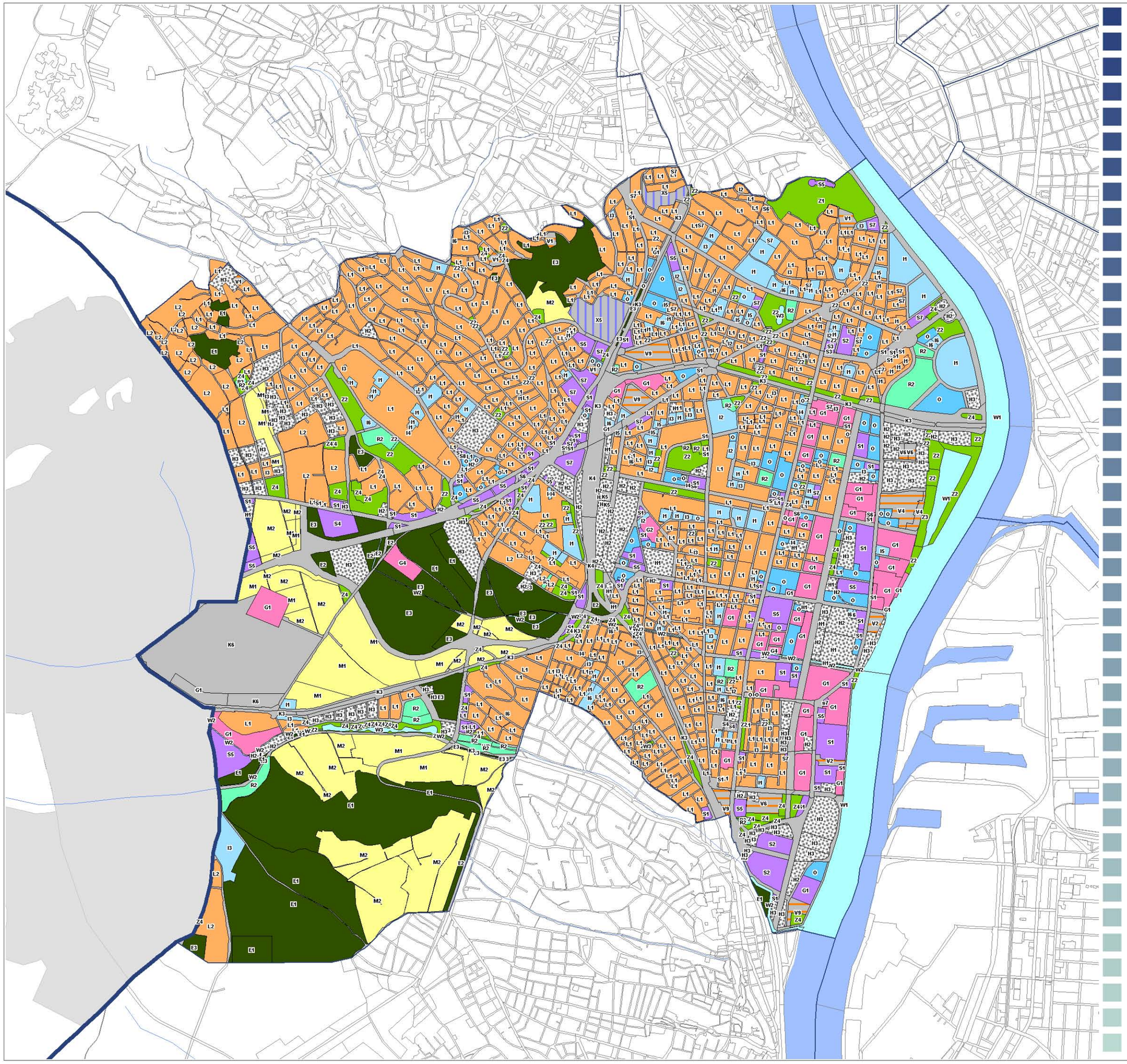

Jelmagyarázat:

- Lakóterületek
- Intézményi területek
- Irodaterületek
- Kereskedelmi, szolgáltató területek
- Többfunkciós városias területek
- Gazdasági területek
- Rekreációs területek
- Különleges területek
- Városüzemeltetési területek
- Közlekedési területek
- Rekreációs célú zöldfelületek területei
- Természetközeli zöldfelületek területei
- Vízfelületek területei
- Mezőgazdasági terület
- Használaton kívüli területek

BUDAPEST FŐVÁROS VAGYONKEZELŐ KFT. ZRT.

BFVT Kft.

2011. OKTÓBER HÓ

TELEKMÉRETÁTLAG

BUDAPEST, XI. KERÜLET

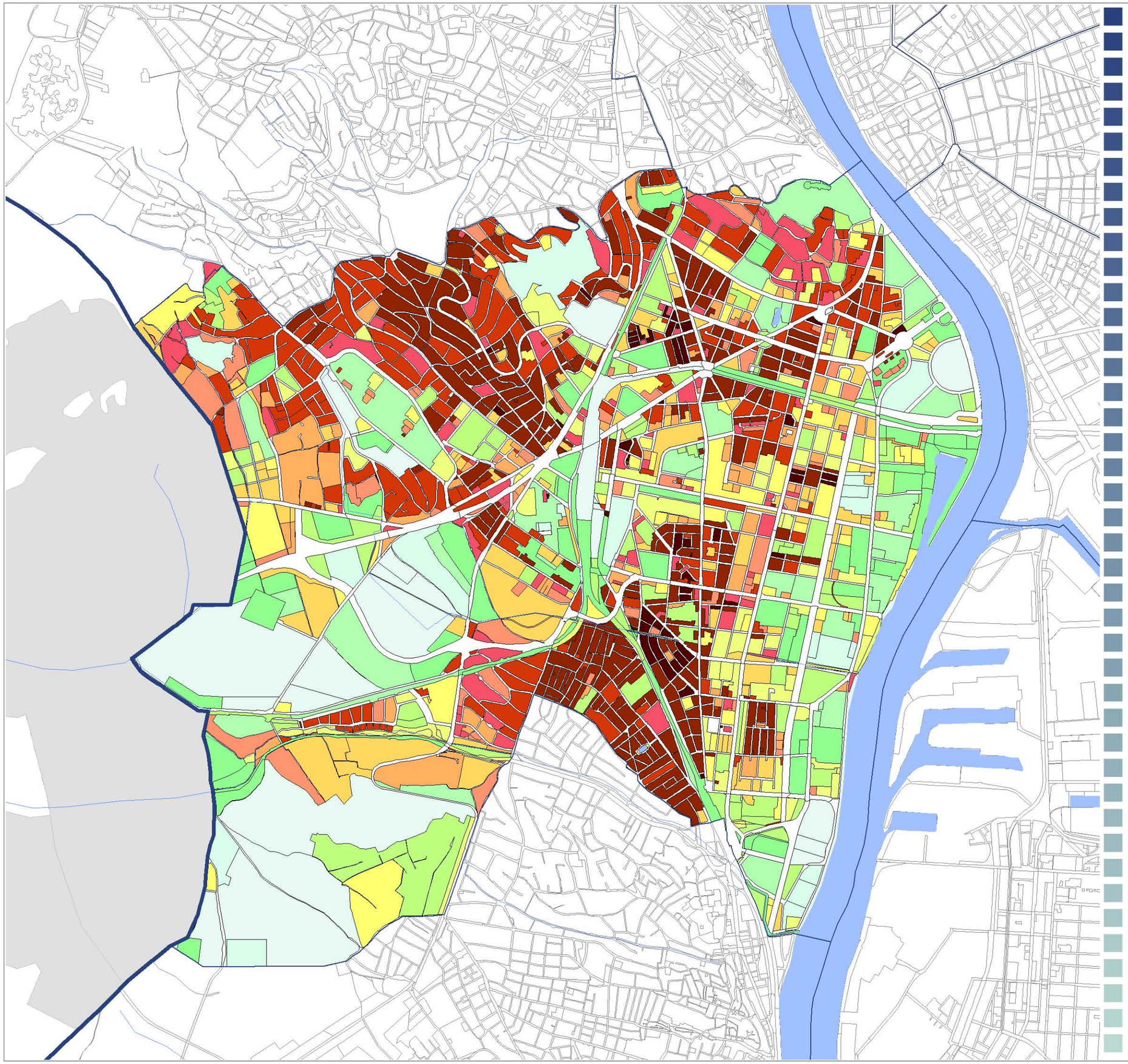

Jelmagyarázat:

- 500 m2 alatt
- 500 - 1 000 m2
- 1 000 - 2 000 m2
- 2 000 - 3 000 m2
- 3 000 - 4 000 m2
- 4 000 - 5 000 m2
- 5 000 - 7 500 m2
- 7 500 - 10 000 m2
- 10 000 - 15 000 m2
- 15 000 - 25 000 m2
- 25 000 - 50 000 m2
- 50 000 - 75 000 m2
- 75 000 - 100 000 m2
- 100 000 m2 felett

BUDAPEST FŐVÁROS VAGYONKEZELŐ KÖZPONT ZRT.

BFVT Kft.

2011. OKTÓBER HÓ

BEÉPÍTÉS MÉRTÉKE

BUDAPEST, XI. KERÜLET

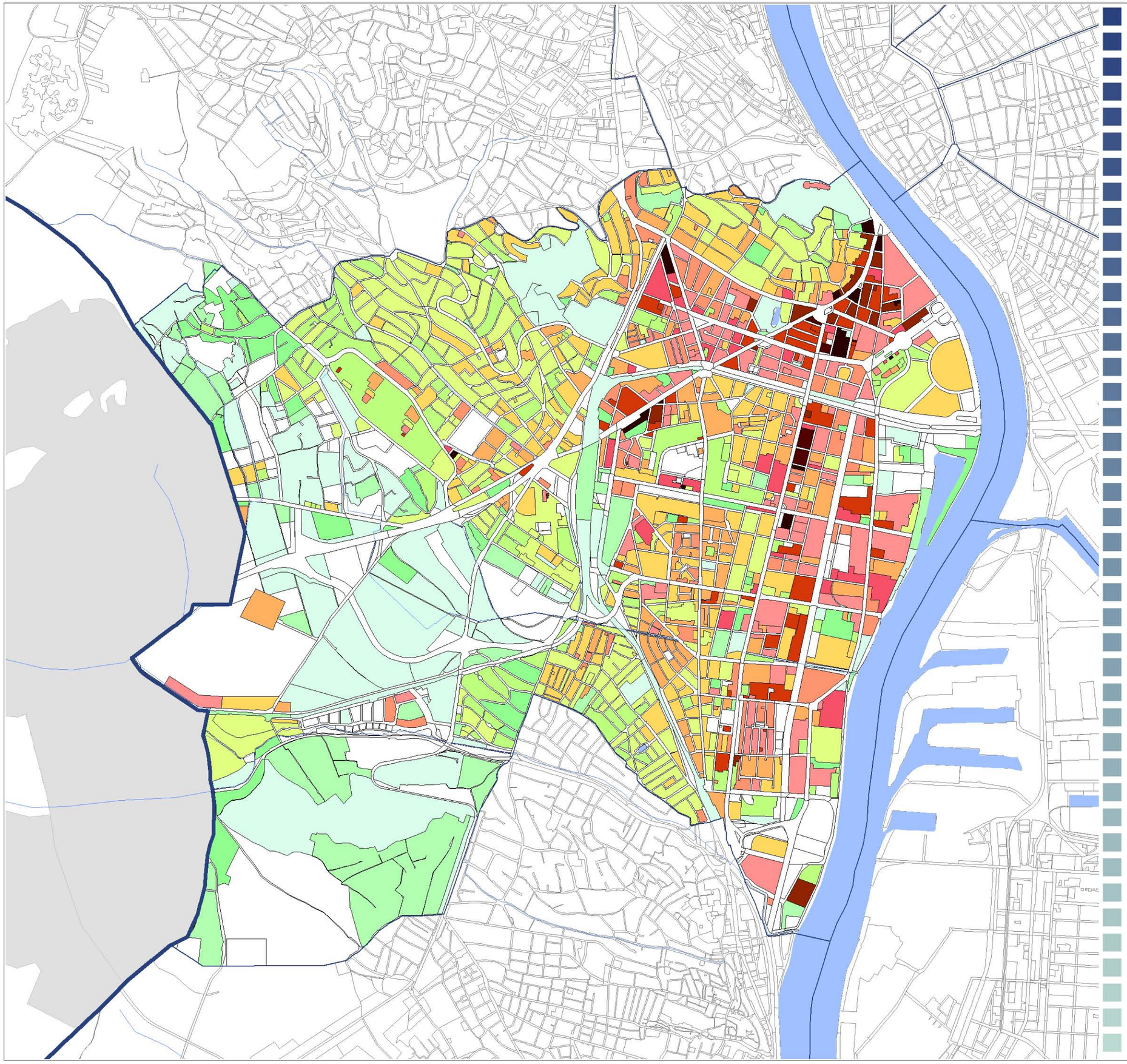

Jelmagyarázat:

- 0 %
- 0 - 2 %
- 2 - 5 %
- 5 - 10 %
- 10 - 15 %
- 15 - 20 %
- 20 - 25 %
- 25 - 30 %
- 30 - 35 %
- 35 - 45 %
- 45 - 50 %
- 50 - 65 %
- 65 - 75 %
- 75 - 80 %
- 80 - %

BUDAPEST FŐVÁROS VAGYONKEZELŐ KÖZPONT ZRT.

BFVT Kft.

2011. OKTÓBER HÓ

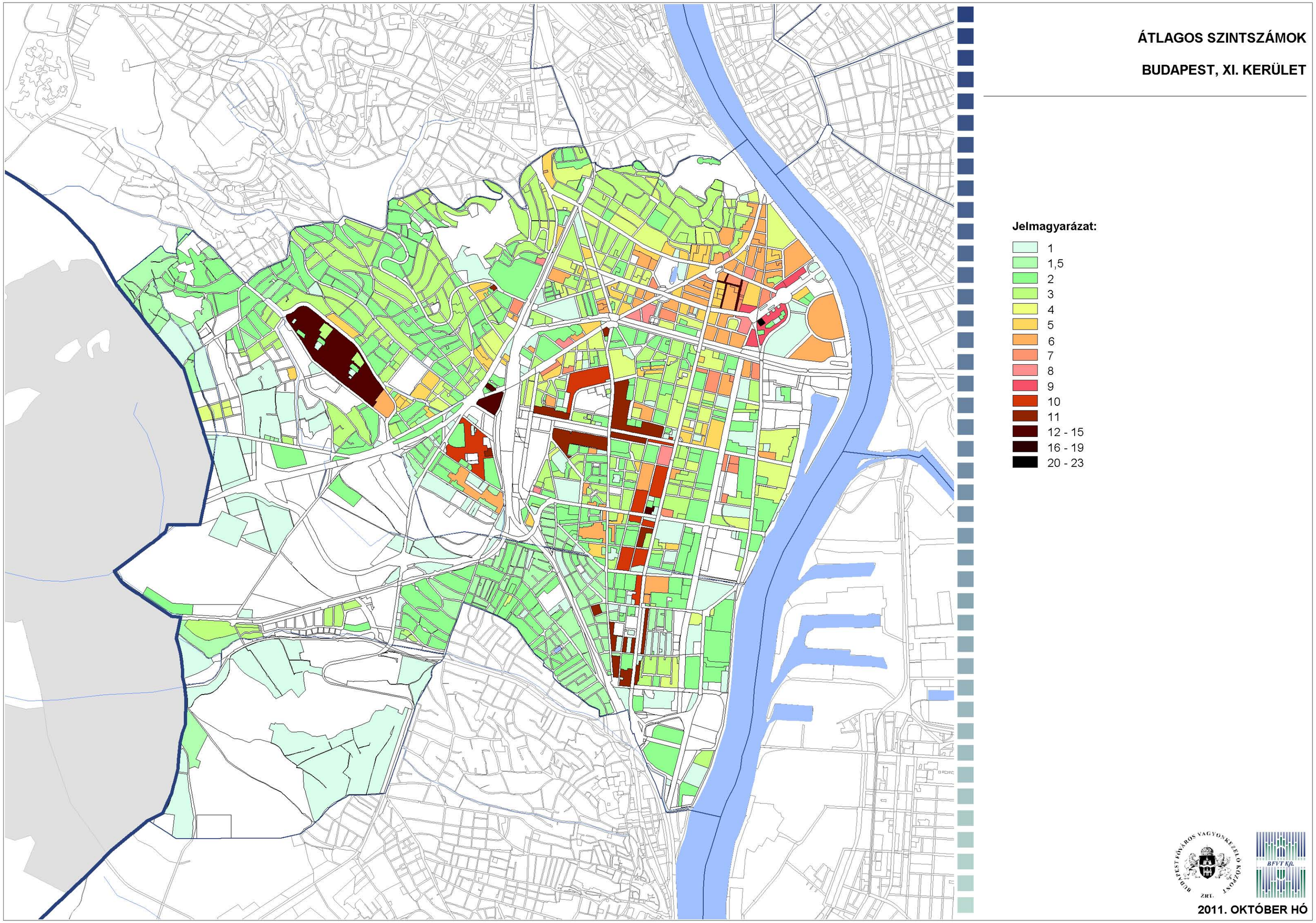
ÁTLAGOS SZINTSZÁMOK
BUDAPEST, XI. KERÜLET
Jelmagyarázat:
1
1,5
2
3
4
5
6
7
8
9
10
11
12 - 15
16 - 19
20 - 23
BUDAPEST FŐVÁROS VAGYONKEZELŐ KÖZPONT ZRT.
BFVT Kft.
2011. OKTÓBER HÓ

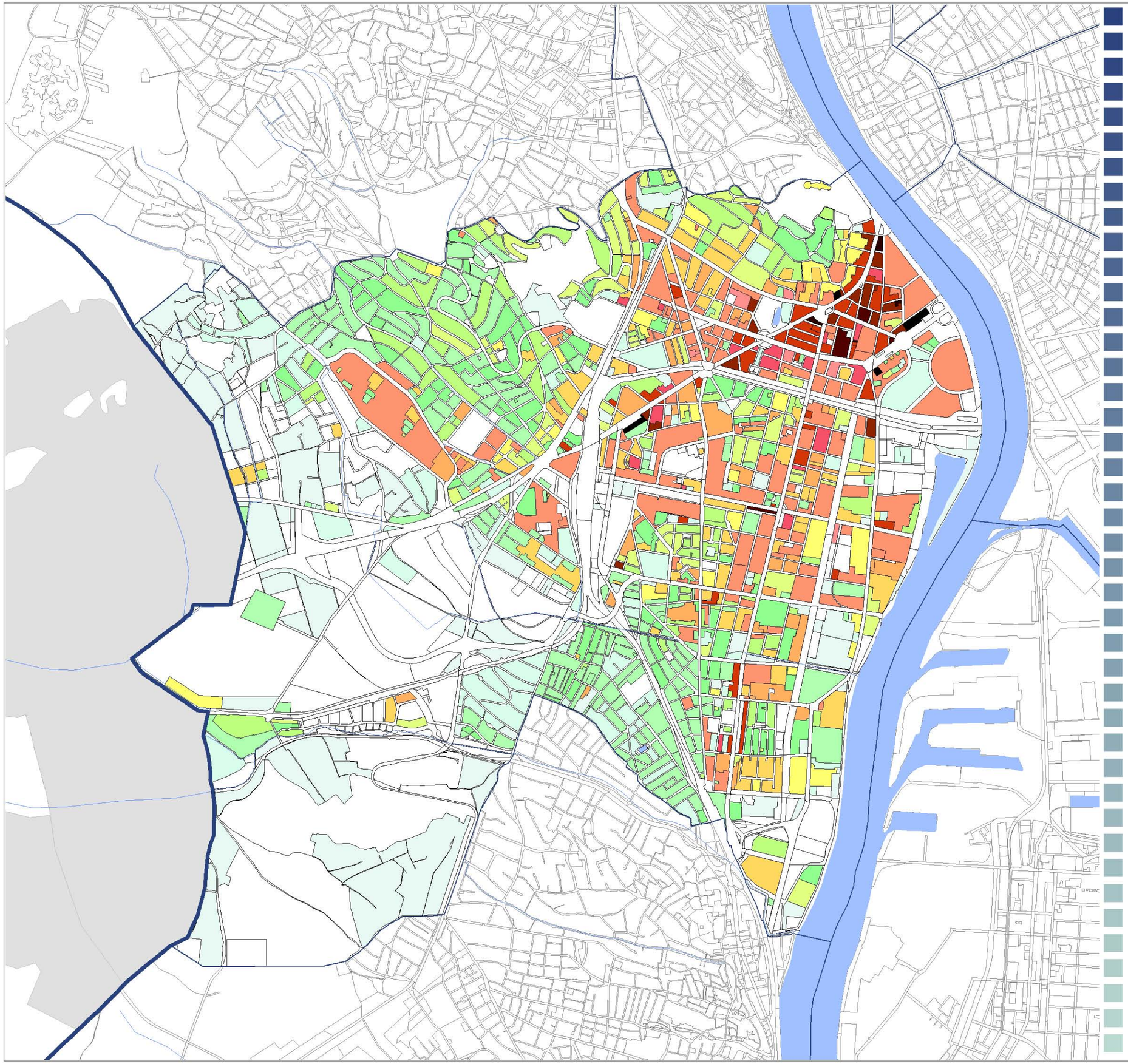

SZINTTERÜLETI MUTATÓ

BUDAPEST, XI. KERÜLET

Jelmagyarázat:

- 0
- 0,00 - 0,15
- 0,15 - 0,25
- 0,25 - 0,40
- 0,40 - 0,50
- 0,50 - 0,60
- 0,60 - 0,70
- 0,70 - 0,75
- 0,75 - 1,00
- 1,00 - 1,20
- 1,20 - 2,40
- 2,40 - 2,50
- 2,50 - 3,00
- 3,00 - 4,00
- 4,00 - 4,50
- 4,50 - 5,00
- 5,00 - 5,50
- 5,50 -

BUDAPEST FŐVÁROS VAGYONKEZELŐ KÖZPONT ZRT.

BFVT Kft.

2011. OKTÓBER HÓ

LAKÓTERÜLETEK BEÉPÍTÉSI MÓDJA

BUDAPEST

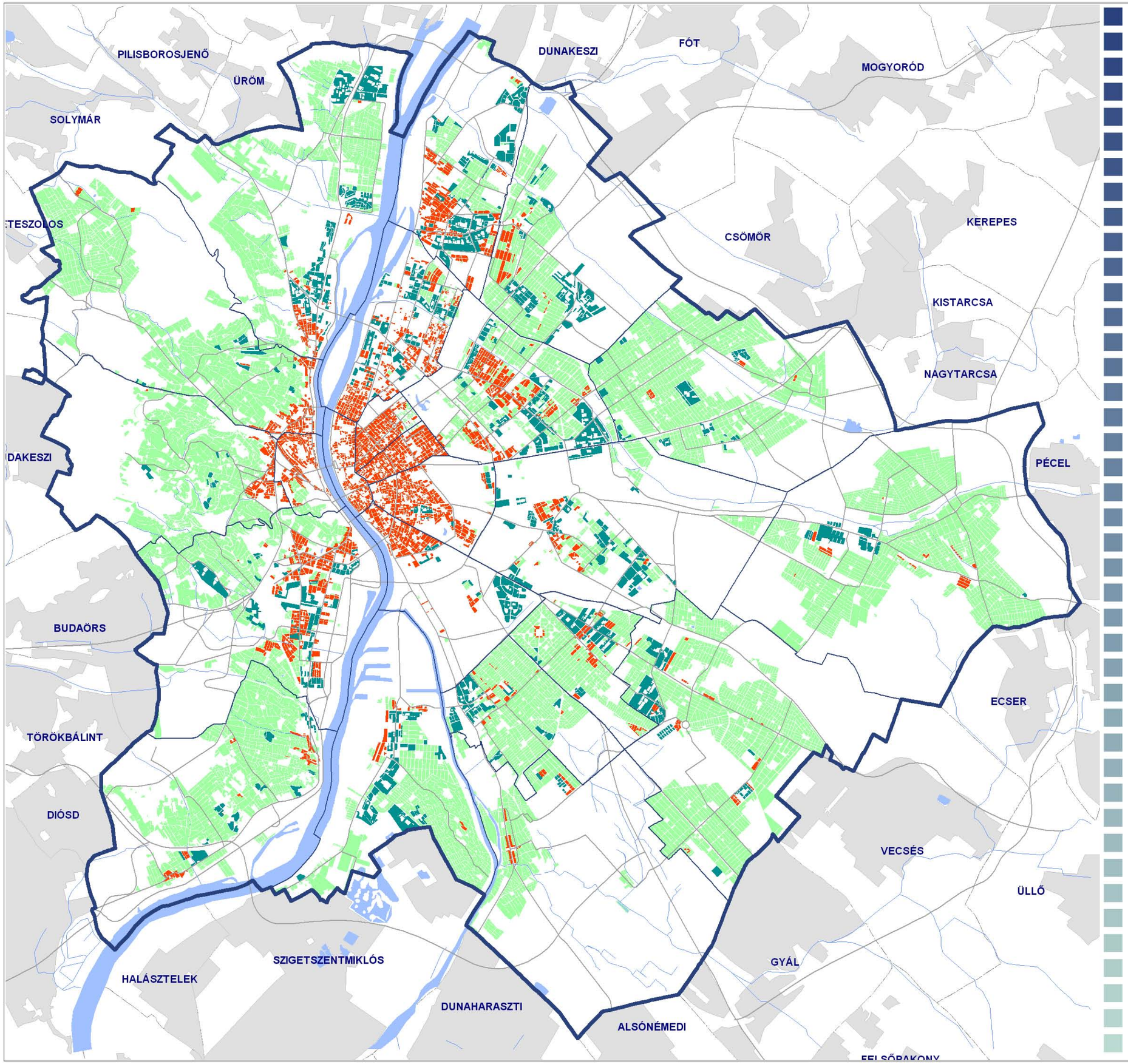

Jelmagyarázat:

- Szabadonálló
- Zártsorú
- Telepszerű

MŰ-HELY ZRT.

URBAN STUDIO KFT.

2011. OKTÓBER HÓ

LAKÓTERÜLETEK BEÉPÍTÉSI MÉRTÉKE

BUDAPEST

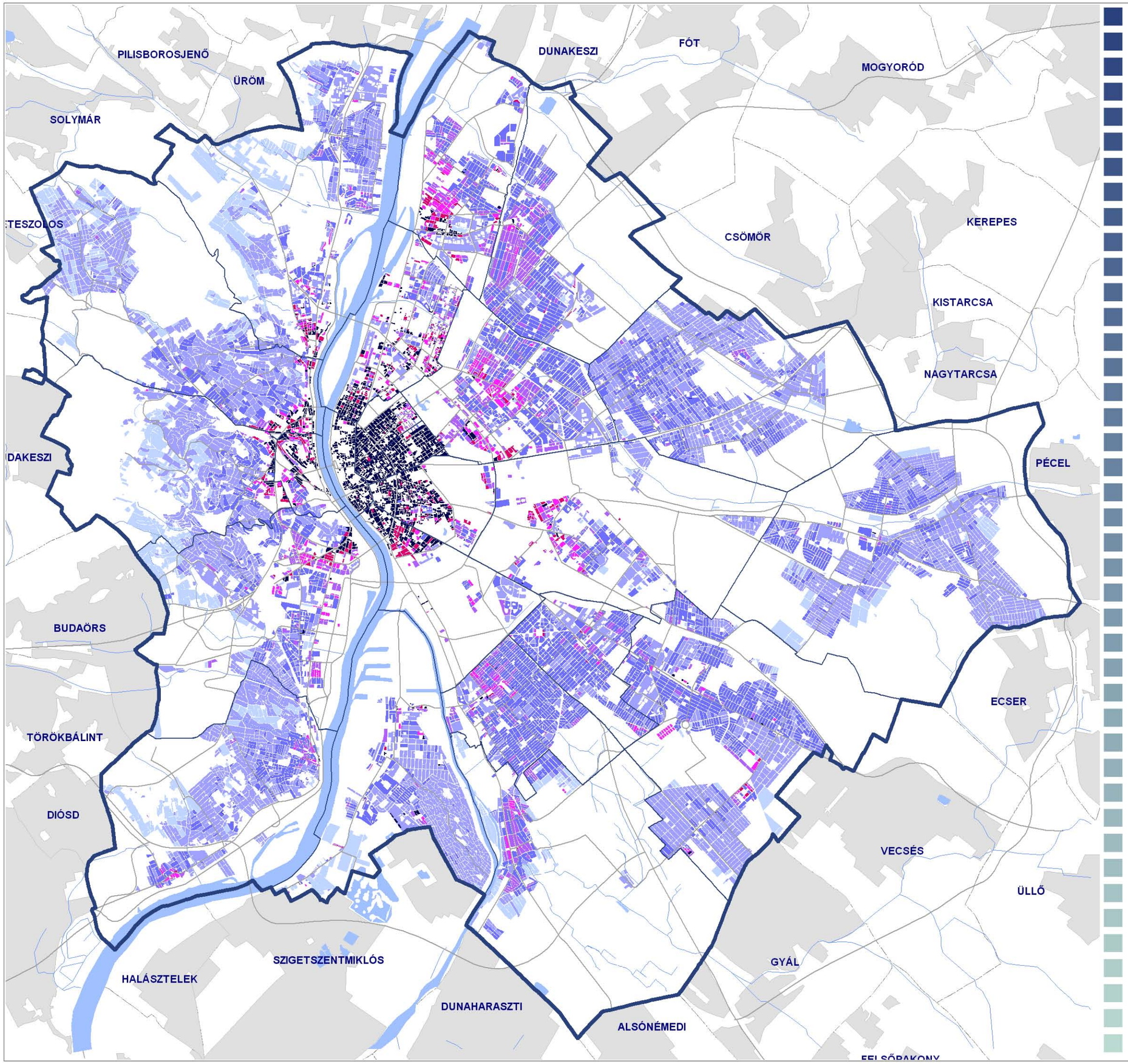

Jelmagyarázat:

- 1 - 10 %
- 10 - 20 %
- 20 - 30 %
- 30 - 40 %
- 40 - 50 %
- 50 - 60 %
- 60 % felett

MŰ-HELY ZRT.

URBAN STUDIO KFT.

2011. OKTÓBER HÓ

LAKÓTERÜLETEK ÁTLAGOS SZINTSZÁMA

BUDAPEST

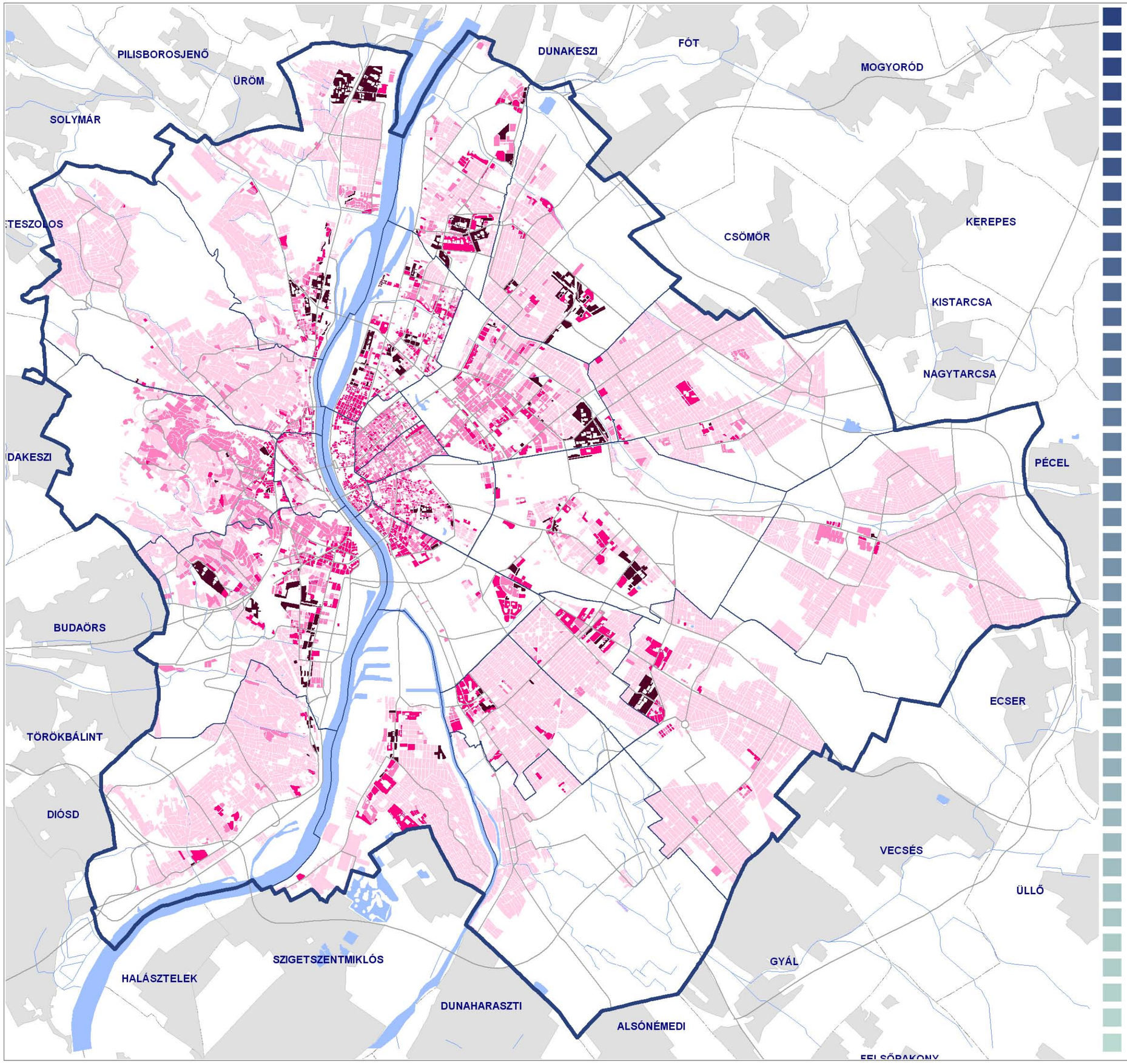

Jelmagyarázat:

- 1 - 1,5 - 2
- 3 - 4
- 5 - 10
- 10 felett

MŰ-HELY ZRT.

URBANLIS STUDIO KFT.

2011. OKTÓBER HÓ

LAKÓTERÜLETEK SZINTTERÜLETI MUTATÓI

BUDAPEST

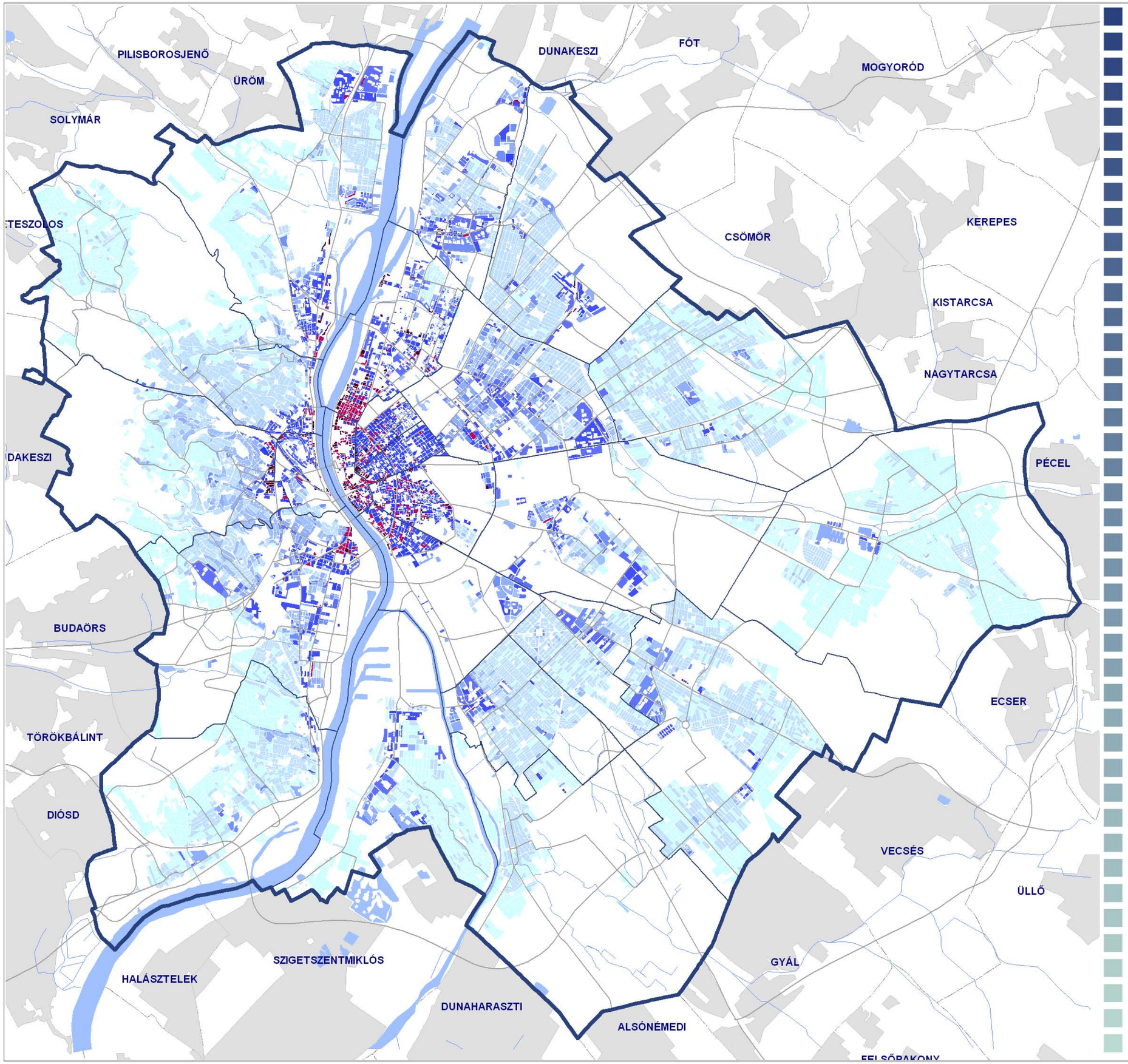

Jelmagyarázat:

- 0,01 - 0,25 m2/m2
- 0,25 - 0,5 m2/m2
- 0,5 - 0,7 m2/m2
- 0,7 - 1 m2/m2
- 1 - 1,2 m2/m2
- 1,2 - 1,5 m2/m2
- 1,5 - 2,5 m2/m2
- 2,5 - 3,5 m2/m2
- 3,5 - 4,5 m2/m2
- 4,5 m2/m2 felett

BUDAPEST FŐVÁROS VAGYONKEZELŐ ZRT.

BFVT Kft.

MŰ-HELY ZRT.

URBAN STUDIO KFT.

2011. OKTÓBER HÓ

NÉPSŰRŰSÉG AZ 516-OS BONTÁSÚ VÁROSRENDEZÉSI KÖRZETEKRE

BUDAPEST

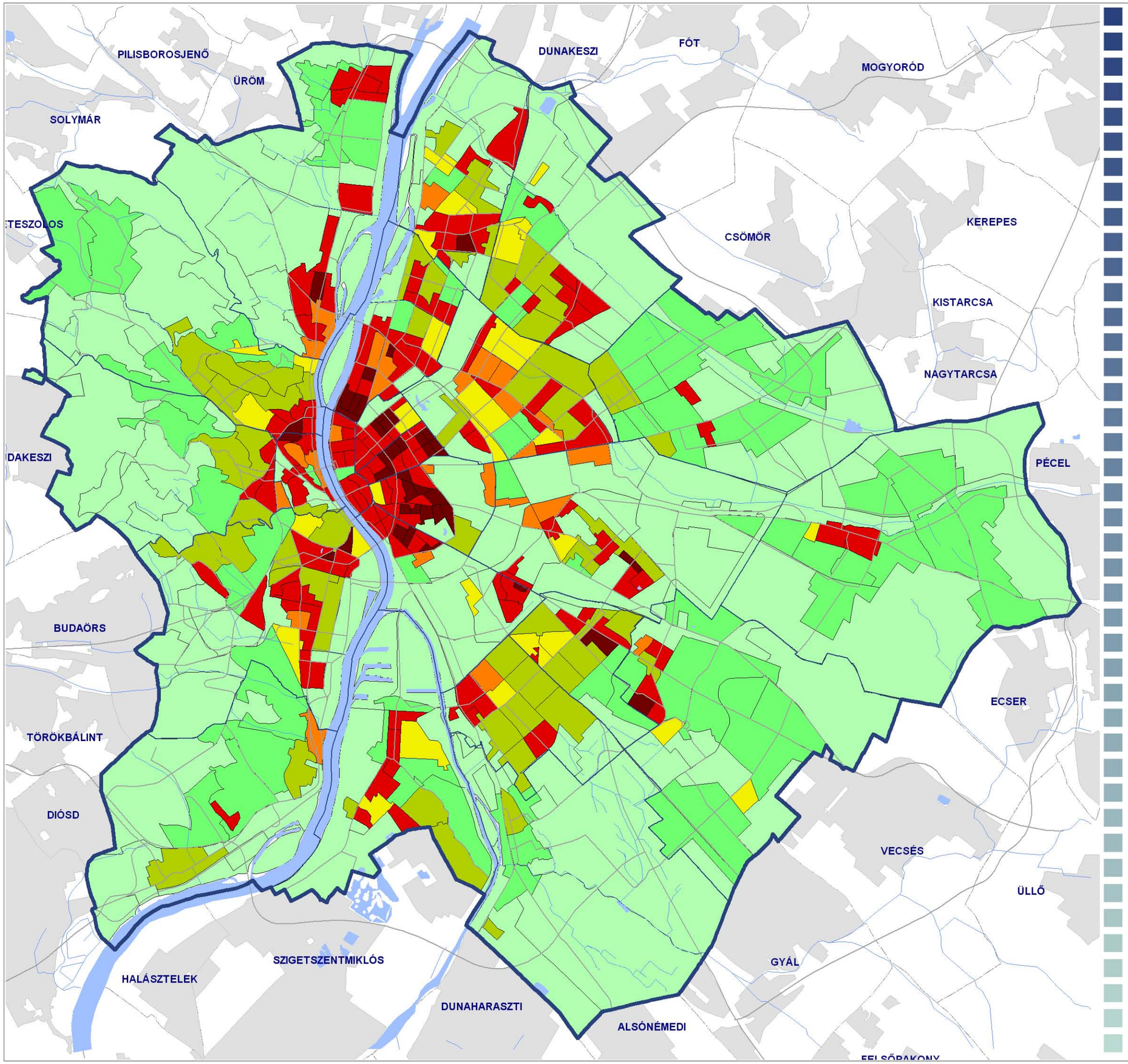

Jelmagyarázat:

Népsűrűség az 516-os VRK körzetekre (fő/ha)

- 0 - 20
- 20 - 40
- 40 - 60
- 60 - 80
- 80 - 100
- 100 - 250
- 250 - 500

MŰ-HELY ZRT.

URBAN STUDIO KFT.

2011. OKTÓBER HÓ

NÉPESSÉG KORÖSSZETÉTELE

BUDAPEST

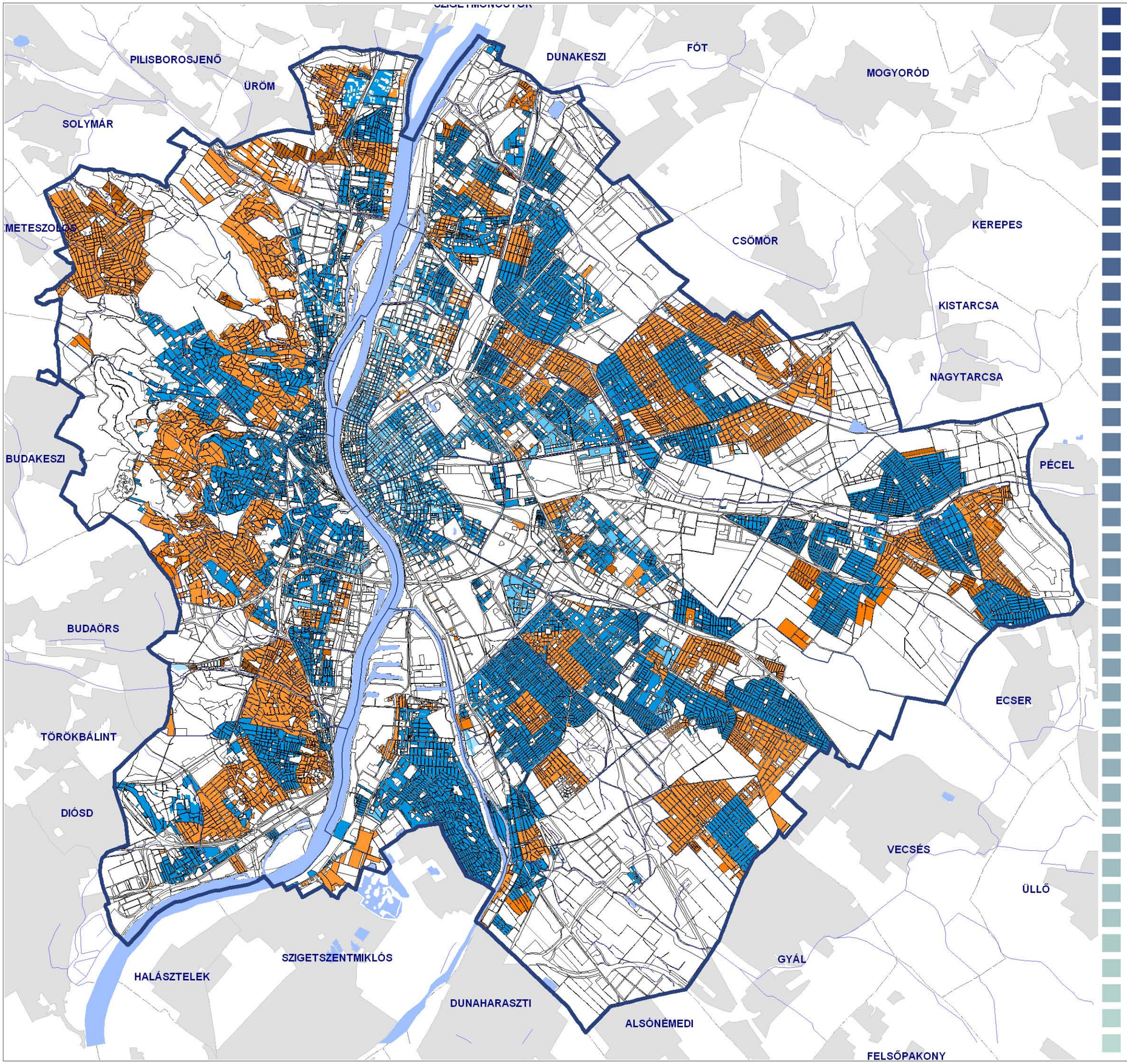

14 ÉV ALATTI KORCSOPORT

Jelmagyarázat:

14 év alatti népesség aránya
(%)

- 30-35%
- 25-30%
- 20-25%
- 15-20%
- 10-15%
- 5-10%
- 5% alatt

BP-i átlag
13%

2011. OKTÓBER HÓ

NÉPESSÉG KORÖSSZETÉTELE

BUDAPEST

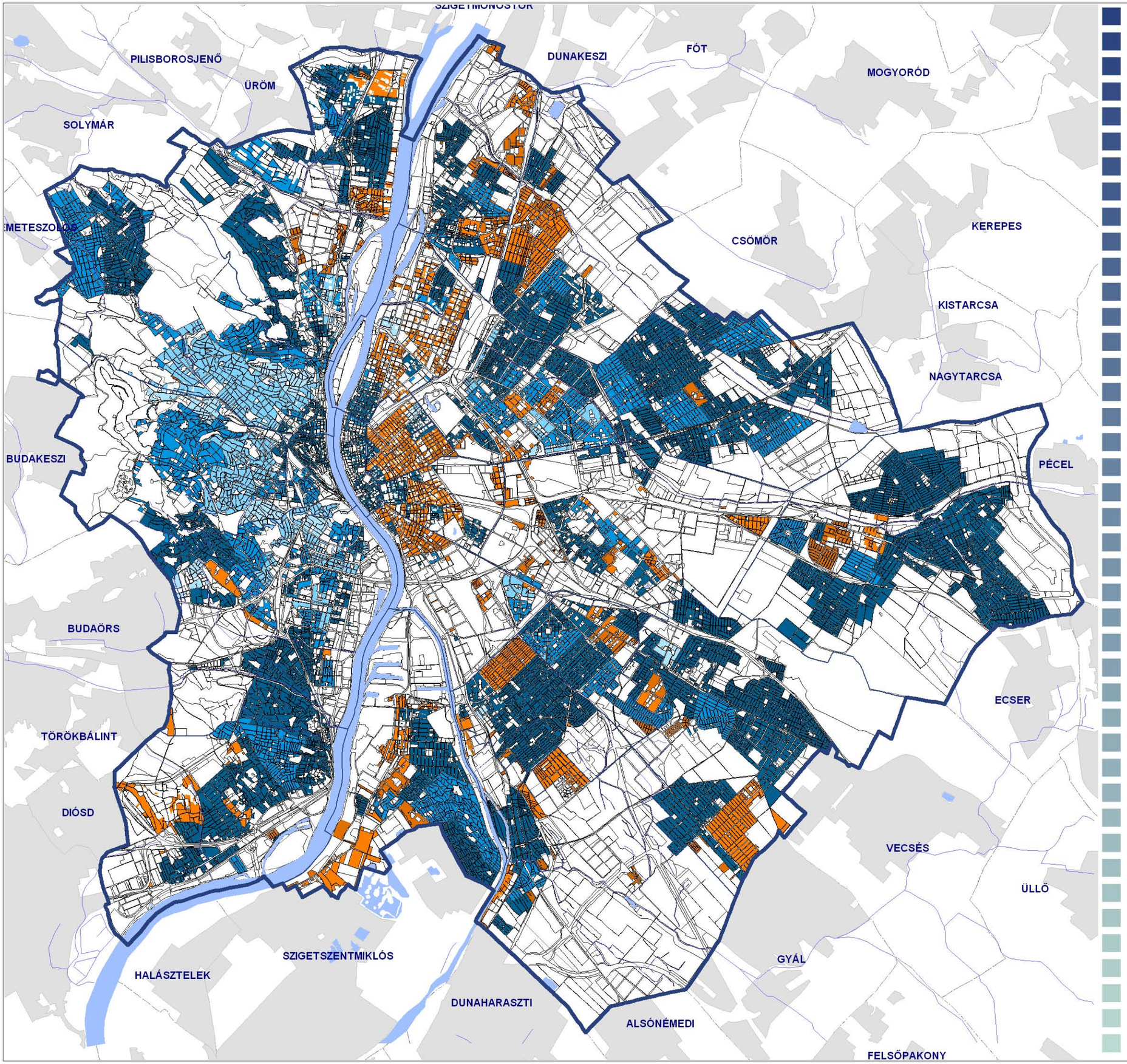

14-65 ÉV KÖZÖTTI KORCSOPORT

Jelmagyarázat:

14 - 65 év közötti népesség aránya
(%)

- 85% felett
- 80-85%
- 75-80%
- 70-75%
- 65-70% — BP-i átlag 67,5%
- 60-65%
- 55-60%
- 50-55%

MŰ-HELY ZRT.

2011. OKTÓBER HÓ

NÉPESSÉG KORÖSSZETÉTELE

BUDAPEST

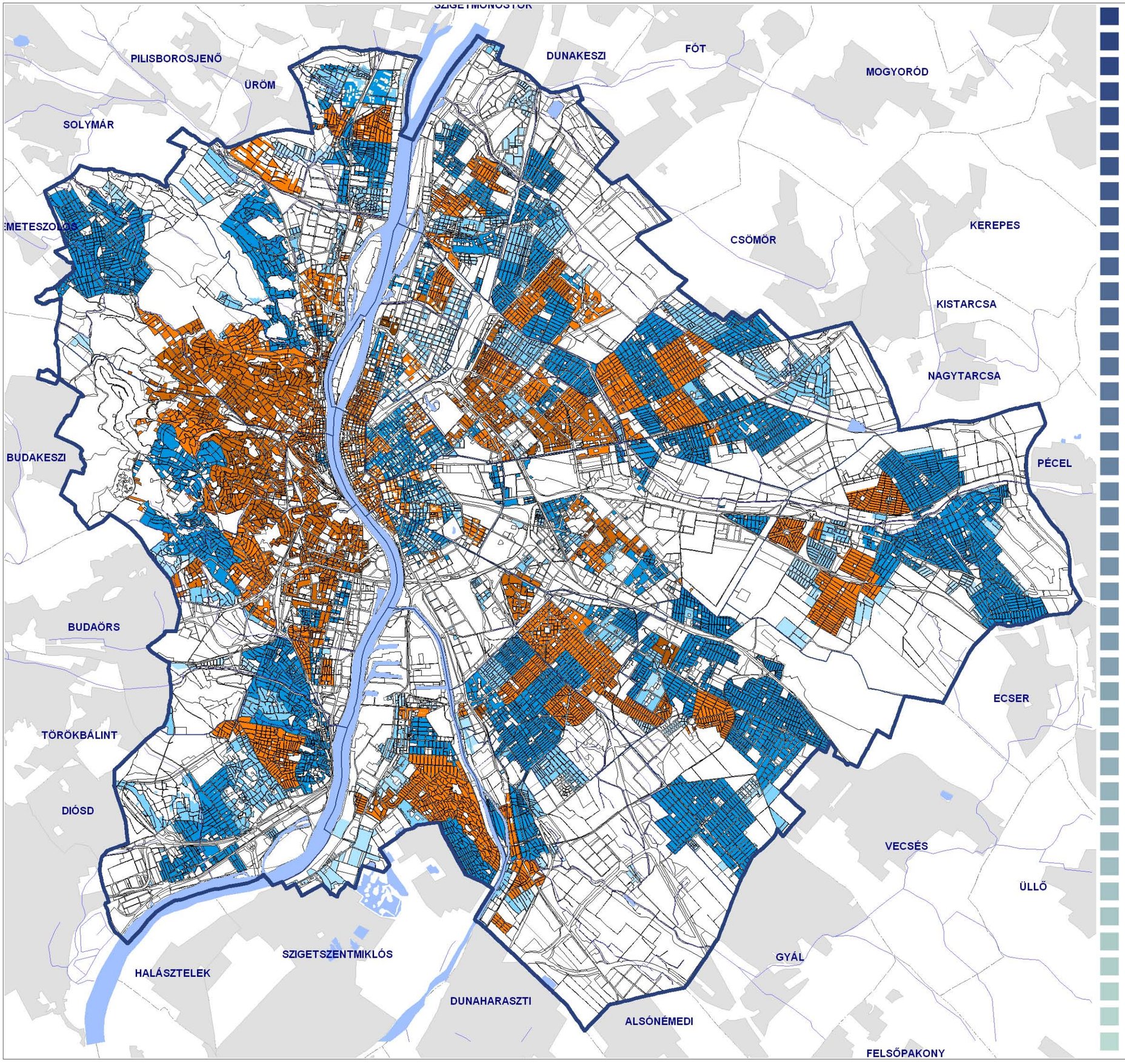

65 ÉV FELETTI KORCSOPORT

Jelmagyarázat:

65 év feletti népesség aránya
(%)

- 40% felett
- 35-40%
- 30-35%
- 25-30%
- 20-25%
- 15-20%
- 10-15%
- 10% alatt

BP-i átlag 19,5%

BUDAPEST FŐVÁROS VAGYONKEZELŐ KÖZPONT ZRT.

RFVT Kft.

URBAN STUDIO KFT.

MŰ-HELY ZRT.

2011. OKTÓBER HÓ

LAKÓTERÜLETEK NÉPSŰRŰSÉGE

BUDAPEST

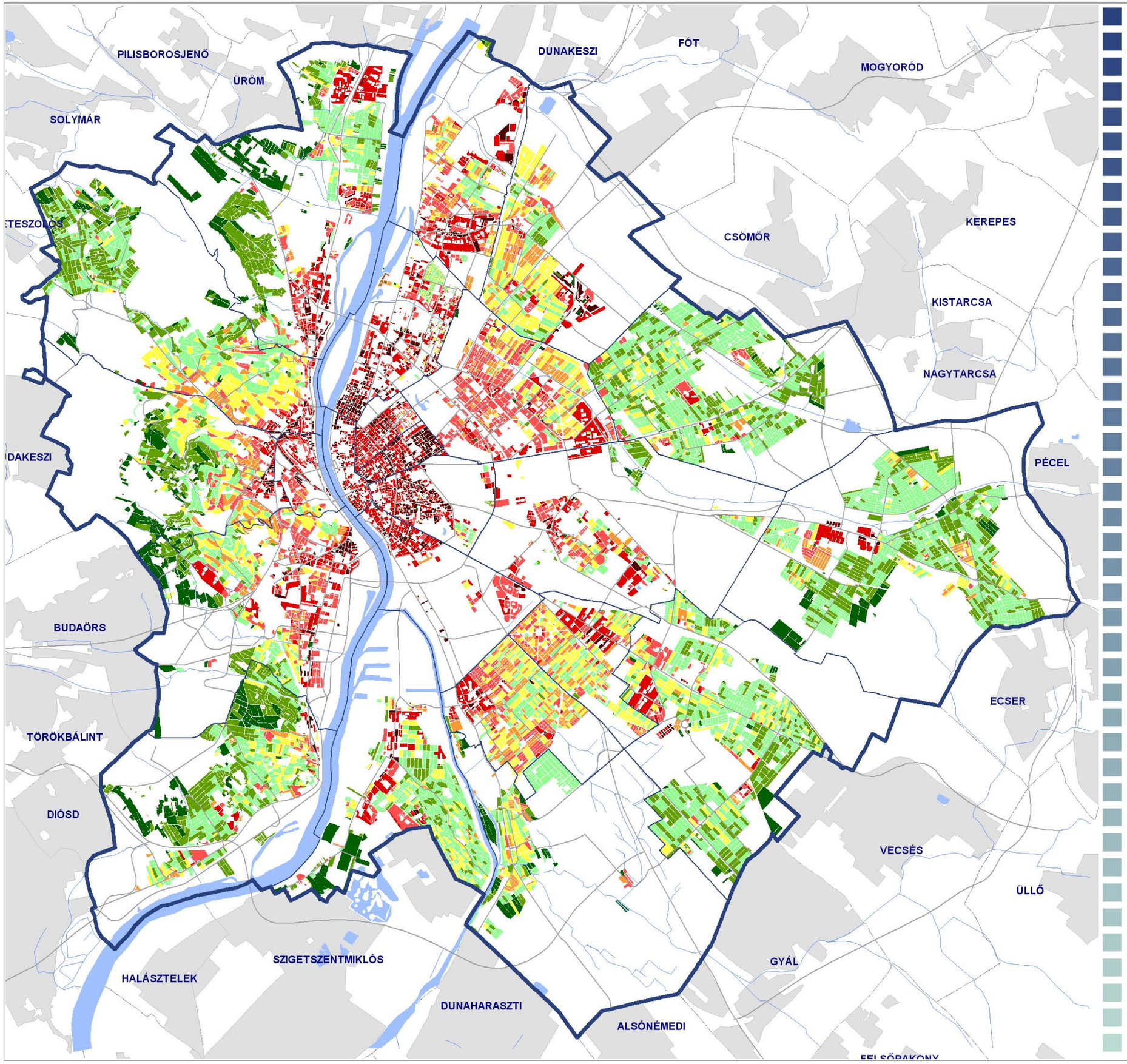

Jelmagyarázat:

Lakóterületek népsűrűsége (fő/ha)

- 0 - 20
- 20 - 40
- 40 - 60
- 60 - 80
- 80 - 100
- 100 - 250
- 250 - 500
- 500 felett

MŰ-HELY ZRT.

URBANLIS STUDIO KFT.

2011. OKTÓBER HÓ

0-14 ÉVES KORÚAK NÉPSŰRŰSÉGE A LAKÓTERÜLETEKEN

BUDAPEST

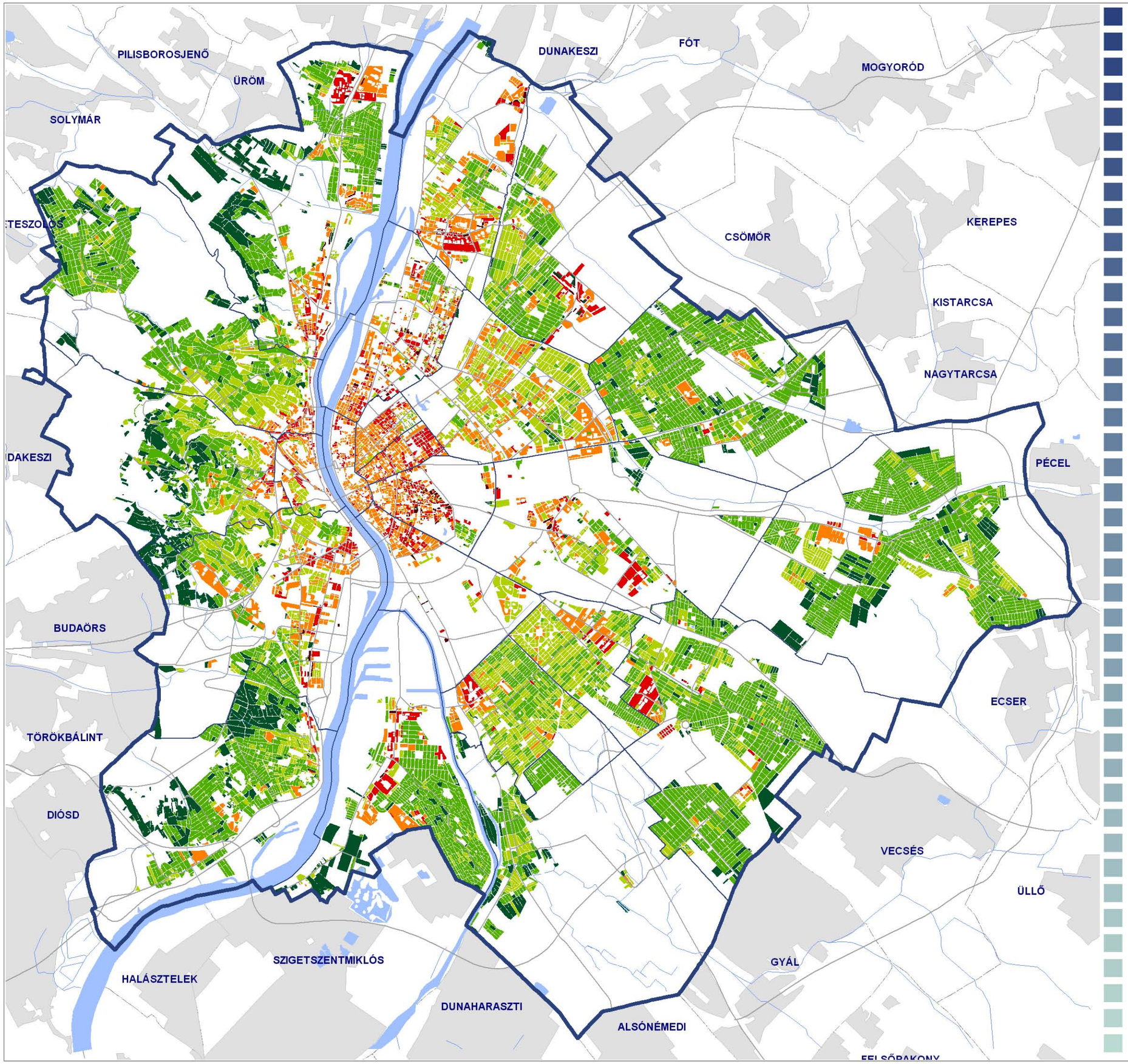

Jelmagyarázat:

0-14 éves korúak népsűrűsége a lakóterületeken (fő/ha)

- 0 - 5
- 5 - 10
- 10 - 20
- 20 - 50
- 50 - 100
- 100 felett

MŰ-HELY ZRT.

URBAN-LIS STUDIO KFT.

2011. OKTÓBER HÓ

15-64 ÉVES KORÚAK NÉPSŰRŰSÉGE A LAKÓTERÜLEKEN

BUDAPEST

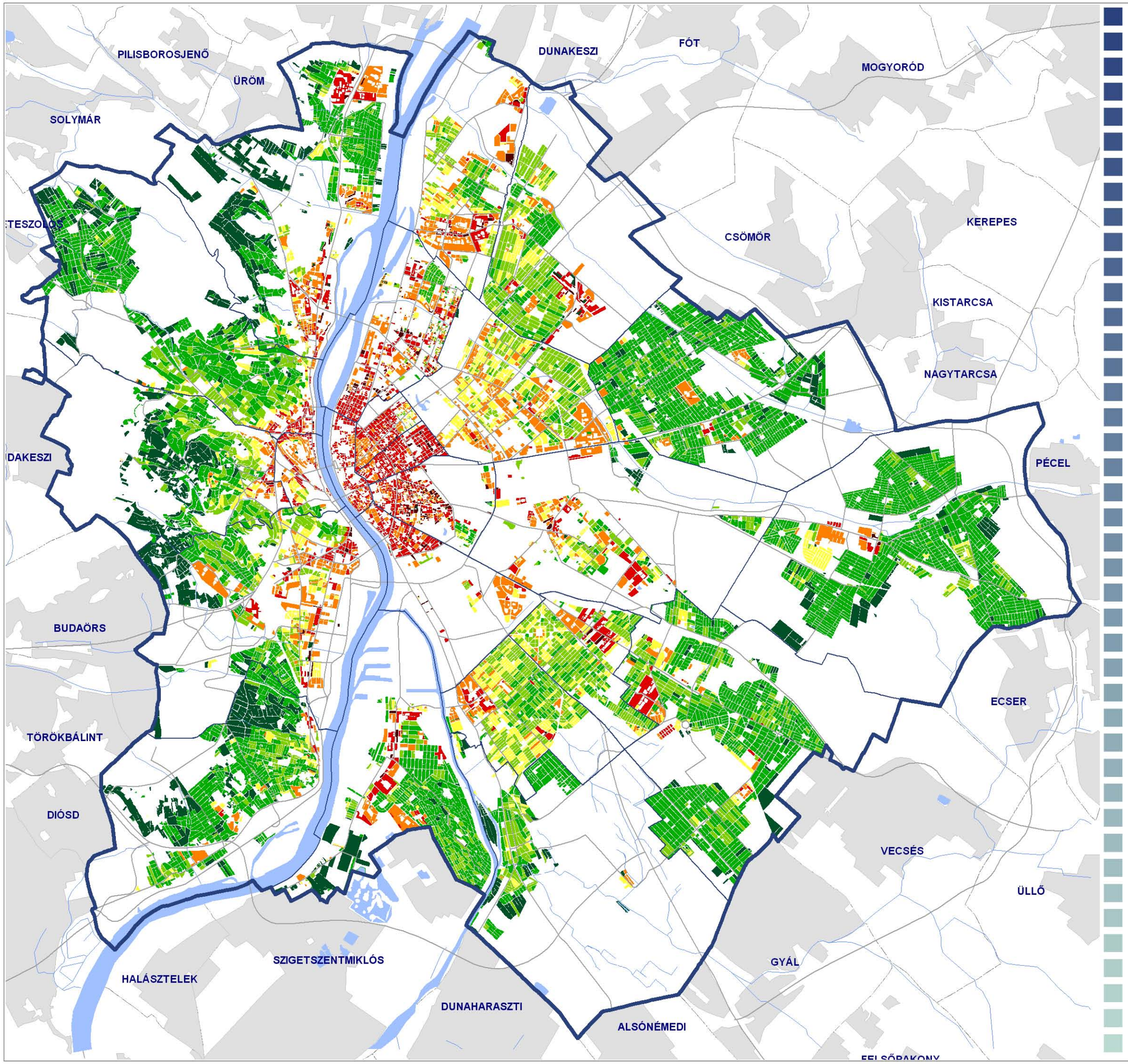

Jelmagyarázat:

15-64 éves korúak népsűrűsége a lakóterületeken (fő/ha)

- 0 - 20
- 20 - 40
- 40 - 60
- 60 - 100
- 100 - 250
- 250 - 500
- 500 felett

MŰ-HELY ZRT.

URBAN STUDIO KFT.

2011. OKTÓBER HÓ

65 ÉV FELETTIEK NÉPSŰRŰSÉGE A LAKÓTERÜLETEKEN

BUDAPEST

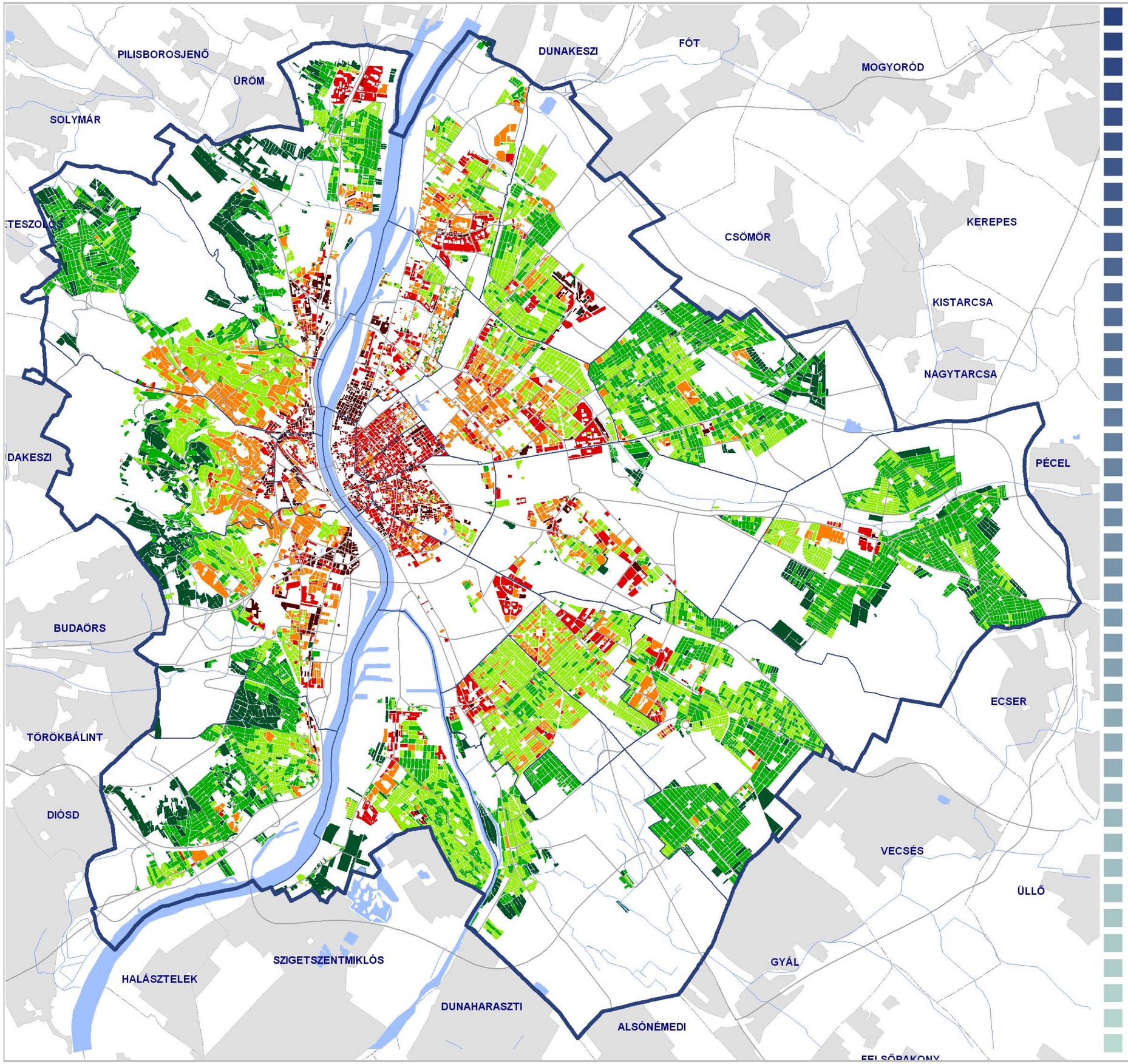

Jelmagyarázat:

65 év felettiek népsűrűsége a lakóterületeken (fő/ha)

- 0 - 5
- 5 - 10
- 10 - 20
- 20 - 50
- 50 - 100
- 100 felett

MŰ-HELY ZRT.

URBAN STUDIO KFT.

2011. OKTÓBER HÓ

8.2. IGAZGATÁS

ORSZÁGOS HATÁSKÖRREL RENDELKEZŐ INTÉZMÉNYEK

A városi szerepkör általában az egyes jelenlévő funkciók mennyiségének és választékának függvénye. A városok közötti hierarchia az intézmények szintjének vizsgálata alapján állapítható meg.

Budapest feladatköre fővárosi státuszából is adódik. A kiemelkedő fővárosi szerepkör elsősorban az országos hatáskörű (adminisztratív, költségvetési, kulturális, egészségügyi, szociális-ellátó, stb.) intézmények jelenlétét feltételezi. A főváros az ország közigazgatásának a központja, a helyi feladatok ellátására szakosodott intézmények mellett itt található az ország legfelső törvényhozásának helyszíne a parlament, a kormányzat csúcsintézményei, a minisztériumok, az országos hatáskörű hivatalok központjai is.

Budapesten belül ezek az intézmények általában a forgalmasabb és magasabb presztízsű helyszíneken, jellemzően a főváros terveiben megkülönböztetett főközpont térségben, esetenként az

intermodális funkciókkal fejlesztendő városrészközpontok, vagy akár és a kerületi városrészközpontok közelében helyezkednek el.

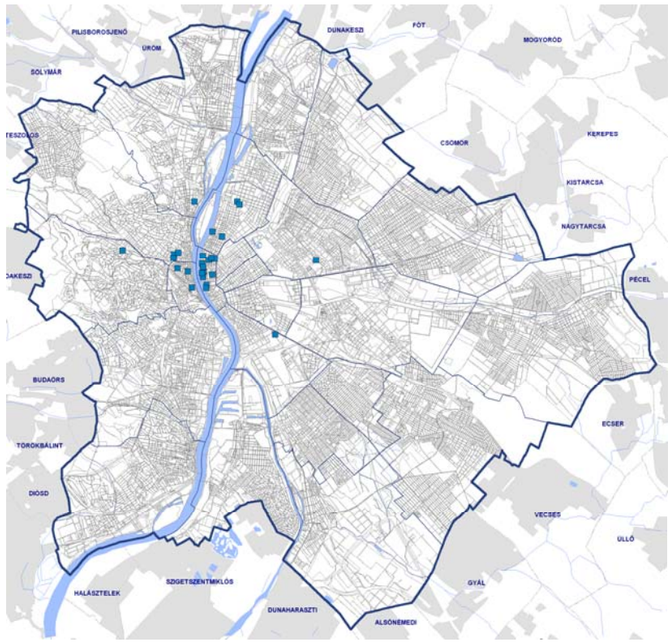

A fővárosban található, országos hatáskörrel rendelkező intézmények listája az interneten fellelhető adatok alapján készült. A 27 országos jelentőségű intézmény kerületi megoszlását a követező táblázat foglalja magába:

I	II	III	IV	V	VI	VII	VIII	IX	X	XI	XII	XIII	XIV	XV	XVI	XVII	XVIII	XIX	XX	XXI	XXII	XXIII
3	3	1	-	13	-	-	-	1	-	-	1	4	1	-	-	-	-	-	-	-	-	-

Az országos jelentőségű intézmények adatai:

Az intézmény neve	Címe
Alkotmányvédelmi (volt Nemzetbiztonsági) Hivatal	Budapest V. ker. Falk Miksa u. 9-11.
Állami Számvevőszék	Budapest V. ker. Apáczai Csere János u. 10.
ÁNTSZ	Budapest IX. ker. Gyáli út 2-6.
Büntetés-végrehajtás Országos Parancsnoksága	Budapest V. ker. Steindl Imre u. 8.
Központi Statisztikai Hivatal	Budapest II. ker. Keleti Károly u. 5-7.
Legfőbb Ügyészség és Katonai Főügyészség	Budapest V. ker. Markó u.16.
Magyar Köztársaság Alkotmánybírósága	Budapest I. ker. Donáti u. 35-45.
Magyar Nemzeti Vagyonkezelő Zrt.	Budapest XIII. ker. Pozsonyi út 56.
Magyar Országgyűlés Irodaháza	Budapest V. ker. Széchenyi rkp. 19.
Magyar Tudományos Akadémia	Budapest V. ker. Széchenyi István tér 9.
Munkaadók és Gyáriparosok Országos Szövetsége	Budapest V. ker. Kossuth Lajos tér 6-8.
Munkástanácsok Országos Szövetsége	Budapest XII. ker. Szarvas Gábor út 9/b
Nemzeti Adó- és Vámhivatal Központi Hivatal	Budapest V. ker. Széchenyi u. 2.
Országház	Budapest V. ker. Kossuth Lajos tér 1-3.
Országos Atomenergia Hivatal	Budapest III. ker. Fényes Adolf u. 4.
Országos Egészségbiztosítási Pénztár	Budapest XIII. ker. Váci út 73/A.
Országos Katasztrófavédelmi Főigazgatóság	Budapest XIV. ker. Mogyoródi út 43.
Országos Köznevelési Tanács	Budapest V. ker. Szalay u. 10-14.
Országos Közoktatási Intézet	Budapest V. ker. Dorottya u. 8.
Országos Levéltár	Budapest I. ker. Bécsi kapu tér 2-4.
Országos Mentőszolgálat Főigazgatóság	Budapest V. ker. Markó u. 22.
Országos Meteorológiai Szolgálat	Budapest II. ker. Kitaibel Pál u.1.
Országos Munkavédelmi és Munkaügyi Főfelügyelőség	Budapest II. ker. Margit krt. 85.
Országos Nyugdíjbiztosítási Főigazgatóság	Budapest XIII. ker. Visegrádi u. 49.
Országos Rendőr-főkapitányság	Budapest XIII. ker. Teve u. 4-6.
Országos Széchenyi Könyvtár	Budapest I. ker. Budavári palota "F" épület
Országos Választási Iroda	Budapest V. ker. Arany János u. 25.

Az adatok térképi feldolgozásán látható, hogy az intézmények többsége (19) a pesti oldalon, ezek közül 13 a belvárosban, az V. kerületben található.

A budai oldalon az I. és II. kerületben 3-3, a III. és a XII. kerületben 1-1 országos intézmény működik.

MINISZTÉRIUMOK

A minisztériumok a közigazgatás legfőbb központi állami szervei, melyek intézményesített formája az újkorban alakult ki, először Franciaországban, a nagy francia forradalom után. A minisztériumok az ország kormányának egyik tagja, egy miniszter irányítása alatt állnak. Magyarországon a minisztérium munkájáért a miniszter személyesen felelős.

A minisztériumok az interneten fellehető adatok alapján:

2010. május 29-étől, - az addigi 12 minisztérium (Egészségügyi Minisztérium, Földművelésügyi és Vidékfejlesztési Minisztérium, Honvédelmi Minisztérium, Igazságügyi és Rendészeti Minisztérium, Környezetvédelmi és Vízügyi Minisztérium, Közlekedési, Hírközlési és Energiaügyi Minisztérium, Külügyminisztérium, Nemzeti Fejlesztési és Gazdasági Minisztérium, Oktatási és Kulturális Minisztérium, Önkormányzati Minisztérium, Pénzügyminisztérium, Szociális és Munkaügyi Minisztérium) ***átszervezésével, megszüntetésével - 8 minisztériuma van az országnak***.

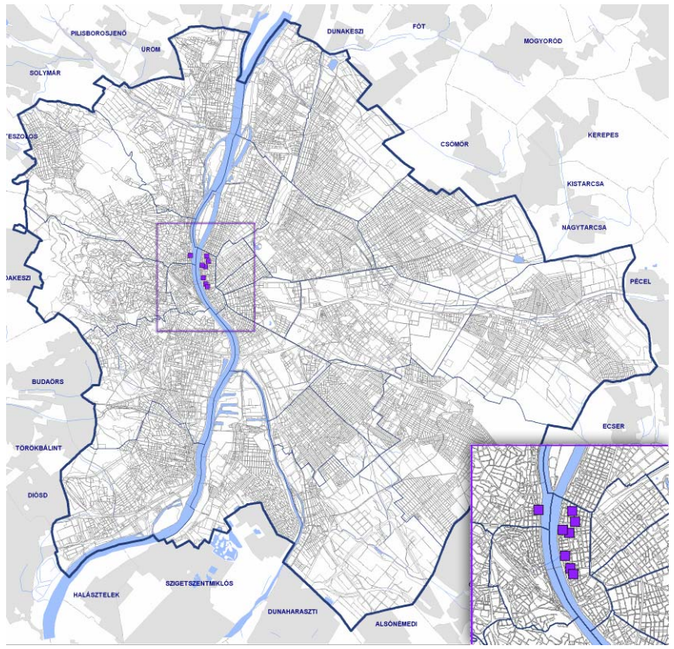

A minisztériumok kerületi megoszlását a követező táblázat foglalja magába (darabszám):

I	II	III	IV	V	VI	VII	VIII	IX	X	XI	XII	XIII	XIV	XV	XVI	XVII	XVIII	XIX	XX	XXI	XXII	XXIII
-	1	-	-	7	-	-	-	-	-	-	-	-	-	-	-	-	-	-	-	-	-	-

A minisztériumok adatai:

Az intézmény neve	Címe	Méret (m^2)
Belügyminisztérium	Budapest V. ker. József Attila u. 2-4.	
Honvédelmi Minisztérium	Budapest V. ker. Balaton u. 7-11.	
Közigazgatási és Igazságügyi Minisztérium	Budapest V. ker. Kossuth Lajos 2-4.	
Külügyminisztérium	Budapest II. ker. Bem rkp. 47.	
Nemzetgazdasági Minisztérium	Budapest V. ker. József nádor tér 4.	
Nemzeti Erőforrás Minisztérium	Budapest V. ker. Szalay u. 10-14.	
Nemzeti Fejlesztési Minisztérium	Budapest V. ker. Akadémia u. 3.	
Vidékfejlesztési Minisztérium	Budapest V. ker. Kossuth Lajos tér 11.	

Az adatok térképi feldolgozásán jól látható, hogy a minisztériumok, sajátos feladataikra is tekintettel, – a külügyminisztérium kivételével – koncentráltan a belvárosban, az V. kerületben, az Országház környezetében találhatók.

ÖNKORMÁNYZATOK

„Az Országgyűlés elismeri és védi a helyi közösségek önkormányzáshoz való jogait, mely lehetővé teszi, hogy a választópolgárok helyi közössége – közvetlenül, illetőleg helyi önkormányzata útján – önállóan és demokratikusan intézze a helyi érdekű közügyeit."

A főváros kétszintű önkormányzata a főváros és kerületei önkormányzataiból áll. A főváros és a fővárosi kerület törvényben meghatározott önálló feladat-és hatáskörű települési önkormányzat. Előbbi ellátja azokat a kötelező és önként vállalt helyi, települési önkormányzati feladat-és hatásköröket, melyek a főváros egészét vagy egy kerületet meghaladó részét érintik, valamint amelyek a fővárosnak az országban betöltött különleges szerepköréhez kapcsolódnak." A kerületi önkormányzat működési területén köteles gondoskodni a törvényben meghatározott feladatok ellátásáról (pl.: egészségügyi és szociális alapellátás, egészséges ivóvízellátás, helyi közutak fenntartása, óvodai és általános iskolai nevelés, stb.).[1]

Az V. kerület ad otthont a fővárosi és a megyei önkormányzatnak egyaránt.

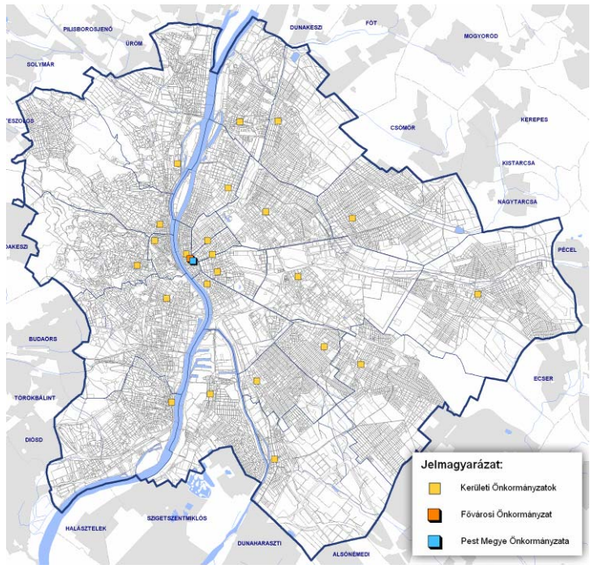

[1] 1990. évi LXV. törvény a helyi önkormányzatokról

Önkormányzatok kerületi megoszlását a követező táblázat foglalja magába (darabszám):

I	II	III	IV	V	VI	VII	VIII	IX	X	XI	XII	XIII	XIV	XV	XVI	XVII	XVIII	XIX	XX	XXI	XXII	XXIII
1	1	1	1	3	1	1	1	1	1	1	1	1	1	1	1	1	1	1	1	1	1	1

Név	Ker.	Irsz.	Város	Cím
Budavári Önkormányzat I.kerületi Polgármesteri Hivatal	1	1014	Budapest	Kapisztrán tér 1.
II. Kerület Polgármesteri Hivatal	2	1024	Budapest	Mechwart liget 1.
Budapest III. kerületi Önkormányzat Óbuda-Békásmegyer	3	1033	Budapest	Fő tér 3.
Budapest Főváros IV. kerület Újpest Polgármesteri Hivatala	4	1042	Budapest	István út 14.
Belváros-Lipótváros Budapest Főváros V. kerületi Önkormányzat	5	1051	Budapest	Erzsébet tér 4.
Terézvárosi Polgármesteri Hivatal	6	1067	Budapest	Eötvös utca 3.
Budapest Főváros VII. kerület Erzsébetváros Önkormányzat Polgámesteri hivatala	7	1073	Budapest	Erzsébet körút 6.
Józsefvárosi Önkormányzat Polgármesteri Hivatala	8	1082	Budapest	Baross utca 65-67.
Ferencvárosi Önkormányzat Polgármesteri Hivatala	9	1092	Budapest	Bakáts tér 14.
Budapest X. kerület	10	1102	Budapest	Szent László tér 29.
Budapest XI. kerület Polgármesteri Hivatal	11	1113	Budapest	Bocskai út 39-41.
Budapest Hegyvidék XII. kerületi Önkormányzat	12	1126	Budapest	Böszörményi út 23-25.
Budapest Főváros XIII. kerület Önkormányzata	13	1139	Budapest	Béke tér 1.
Budapest-Zugló Önkormányzata	14	1145	Budapest	Pétervárad utca 2.
Budapest XV. Kerületi Polgármesteri Hivatal	15	1153	Budapest	Bocskai utca 1-3.
Budapest XVI. Fővárosi Kerület Önkormányzat Polgármesteri Hivatal	16	1163	Budapest	Havashalom utca 43.
Budapest XVII. kerület Rákosmente Önkormányzata	17	1173	Budapest	Pesti út 165.
Budapest XVIII. kerület Pestszentlőrinc - Pestszentimre Polgármesteri Hivatal	18	1184	Budapest	Üllői út 400.
Kispesti Polgármesteri Hivatal	19	1195	Budapest	Városház tér 18.
Pesterzsébet Önkormányzatának Polgármesteri Hivatala	20	1201	Budapest	Kossuth Lajos tér 1.
Budapest-Csepel Önkormányzata	21	1211	Budapest	Szent Imre tér 10.
Budapest XXII. kerület Önkormányzat Polgármesteri Hivatala	22	1221	Budapest	Városház tér 11.
Budapest Főváros XXIII. kerület Soroksár Önkormányzatának Polgármesteri Hivatala	23	1239	Budapest	Grassalkovich út 162.
Fővárosi Önkormányzat Főpolgármesteri Hivatala	5	1052	Budapest	Városház u. 9-11.
Pest Megye Önkormányzata	5	1052	Budapest	Városház u. 7.

NAGYKÖVETSÉGEK

A főváros, mint az ország központja magába foglalja más országok külképviseleti központjait és nagykövetségeit. Budapesten jelenleg 72 nemzet nagykövetsége található meg.

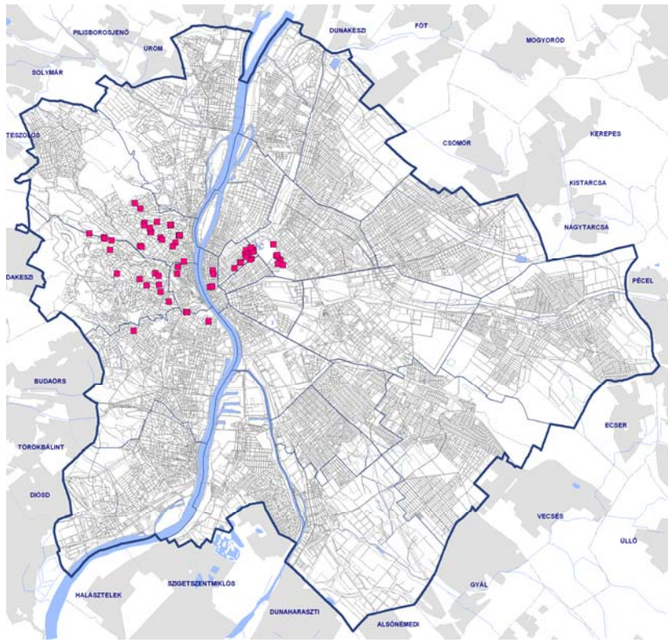

Kerületi eloszlásukat a következő táblázatok foglalják magukba:

I	II	III	IV	V	VI	VII	VIII	IX	X	XI	XII	XIII	XIV	XV	XVI	XVII	XVIII	XIX	XX	XXI	XXII	XXIII
3	27	-	-	4	16	-	-	-	-	3	11	-	8	-	-	-	-	-	-	-	-	-

Név	Kerület	Cím
Németországi Szövetségi Köztársaság Magyarországi Nagykövetsége	1	Úri u. 64-66.
Norvég Királyság Magyarországi Nagykövetsége	1	Ostrom u. 13.
Panamai Köztársaság Magyarországi Nagykövetsége	1	Mihály u. 15.
Albán Köztársaság Magyarországi Nagykövetsége	2	Gábor Áron u. 55.
Argentin Köztársaság Magyarországi Nagykövetsége	2	Vérhalom u. 12-16. A. ép. II/3
Belga Királyság Magyarországi Nagykövetsége	2	Kapás u. 11-15. III.em.
Bosznia-Hercegovina Köztársaság Magyarországi Nagykövetsége	2	Pasaréti u. 48.
Chilei Köztársaság Magyarországi Nagykövetsége	2	Vérhalom u. 12-16. III/35.
Dél-Afrikai Köztársaság Magyarországi Nagykövetsége	2	Gárdonyi Géza utca 17.
Ecuadori Köztársaság Magyarországi Nagykövetsége	2	Budakeszi út 55/D, P/8. V.1.
Fülöp-szigeteki Köztársaság Magyrországi Nagykövetsége	2	Gábor Á. u. 58.
Holland Királyság Magyarországi Nagykövetsége	2	Füge u. 5-7.
Indiai Köztársaság Magyarországi Nagykövetsége	2	Búzavirág u. 14.
Izrael Magyarországi Nagykövetsége	2	Fullánk u. 8.
Jemeni Köztársaság Magyarországi Nagykövetsége	2	Józsefhegyi út 28-30. D/6.
Kolumbiai Köztársaság Magyarországi Nagykövetsége	2	Józsefhegyi út 28-30. C/7.
Kubai Köztársaság Magyarországi Nagykövetsége	2	Józsefhegyi út 28-30. E.ép. II
Malajzia Magyarországi Nagykövetsége	2	Pasaréti út 29.
Marokkói Királyság Magyarországi Nagykövetsége	2	Törökvész lejtő 12.
Mexikói Egyesült Államok Magyarországi Nagykövetsége	2	Rómer Flóris utca 58.
Mongólia Magyarországi Nagykövetsége	2	Bogár u. 14/C
Nigériai Szövetségi Köztársaság Magyarországi Nagykövetsége	2	Árvácska u. 6.
Palesztina Állam Magyarországi Nagykövetsége	2	Józsefhegyi út 28-30.
Perui Köztársaság Magyarországi Nagykövetsége	2	Vérhalom u. 12-16.
Szíriai Arab Köztársaság Magyarországi Nagykövetsége	2	Budakeszi út. 47/D
Szlovén Köztársaság Magyarországi Nagykövetsége	2	Cseppkő u. 68.
Thaiföldi Királyság Magyarországi Nagykövetsége	2	Verecke u. 79.
Tunéziai Köztársaság Magyarországi Nagykövetsége	2	Budakeszi út 55/D P/5 II/1.
Uruguayi Keleti Köztársaság Magyarországi Nagykövetsége	2	Vérhalom u. 12-16. A. ép. I/3.
Venezuelai Köztársaság Magyarországi Nagykövetsége	2	Vérhalom u. 12-16. A ép.
Amerikai Egyesült Államok Magyarországi Nagykövetsége	5	Szabadság tér 12.
Ciprusi Köztársaság Magyarországi Nagykövetsége	5	Dorottya u. 3. III/2-3.
Írország Nagykövetsége	5	Szabadság tér 7-9.

Név	Kerület	Cím
Nagy-Britannia és Észak-írország Egyesült Királysága Magyarországi Nagykövetsége	5	Harmincad u. 6.
Bolgár Köztársaság Magyarországi Nagykövetsége	6	Andrássy út 115.
Brazil Szövetségi Köztársaság Magyarországi Nagykövetsége	6	Délibáb u. 30.
Cseh Köztársaság Magyarországi Nagykövetsége	6	Rózsa u. 61.
Francia Köztársaság Magyarországi Nagykövetsége	6	Lendvay u. 27.
Görög Köztársaság Magyarországi Nagykövetsége	6	Szegfű u. 3.
Horvát Köztársaság Magyarországi Nagykövetsége	6	Munkácsy Mihály u. 15.
Indonéz Köztársaság Magyarországi Nagykövetsége	6	Városligeti fasor 26.
Kínai Népköztársaság Magyarországi Nagykövetsége	6	Benczúr u. 17.
Koreai Köztársaság Magyarországi Nagykövetsége	6	Andrássy út 109.
Lengyel Köztársaság Magyarországi Nagykövetsége	6	Városligeti fasor 16.
Oroszországi Föderáció Magyarországi Nagykövetsége	6	Bajza u. 35.
Osztrák Köztársaság Magyarországi Nagykövetsége	6	Benczúr u. 16.
Spanyol Királyság Magyarországi Nagykövetsége	6	Eötvös u. 11/B
Szerbia és Montenegró Magyarországi Nagykövetsége	6	Dózsa Gy. u. 92/B
Török Köztársaság Magyarországi Nagykövetsége	6	Andrássy út 123.
Vietnami Szocialista Köztársaság Magyarországi Nagykövetsége	6	Délibáb u. 29.
Finn Köztársaság Magyarországi Nagykövetsége	11	Kelenhegyi út 16/A
Libanoni Köztársaság Magyarországi Nagykövetsége	11	Sasadi út 160.
Szuverén Máltai Lovagrend Magyarországi Nagykövetsége	11	Gyula u. 6.
Algériai Demokratikus Népi Köztársaság Magyarországi Nagykövetsége	12	Zugligeti út 27.
Ausztrál Államszövetség Magyarországi Nagykövetsége	12	Királyhágó tér 8-9.
Dán Királyság Magyarországi Nagykövetsége	12	Határőr út 37.
Egyiptomi Arab Köztársaság Magyarországi Nagykövetsége	12	Istenhegyi út 7/b
Japán Magyarországi Nagykövetsége	12	Zalai út 7.
Kambodzsai Királyság Magyarországi Nagykövetsége	12	Ráth György u. 48.
Kanada Magyarországi Nagykövetsége	12	Budakeszi út 32.
Pakisztáni Iszlám Köztársaság Magyarországi Nagykövetsége	12	Adonisz u. 3/A
Portugál Köztársaság Magyarországi Nagykövetsége	12	Alkotás út 53.
Ukrajna Magyarországi Nagykövetsége	12	Nógrádi út 8.
Vatikánvárosi Állam, Szentszék Magyarországi Nagykövetsége	12	Gyimes u. 1-3.
Iraki Köztársaság Magyarországi Nagykövetsége	14	Hermina út 41.
Iráni Iszlám Köztársaság Magyarországi Nagykövetsége	14	Stefánia út 97.
Líbia Magyarországi Nagykövetsége	14	Stefánia út 111.
Olasz Köztársaság Magyarországi Nagykövetsége	14	Stefánia út 95.
Románia Magyarországi Nagykövetsége	14	Thököly út 72.
Svájci Államszövetség Nagykövetsége	14	Stefánia út 107.
Svéd Királyság Magyarországi Nagykövetsége	14	Ajtósi Dürer sor 27/A
Szlovák Köztársaság Magyarországi Nagykövetsége	14	Stefánia út 22-24.

Templomok, kápolnák

Összefoglaló adatok[2] I.
A templomok, kápolnák és imaházak felekezetenként:

KÓD	EGYHÁZ	ÖSSZES (db)
A	Adventista Egyház	13
B	Baptista Egyház	22
E	Evangélikus Egyház	33
G	Görög Katolikus Egyház	9
H	Hit Gyülekezete	1
I	Izraelita Egyház	7
I	Magyarországi Zsidó Hitközségek Szövetsége	15
K	Római Katolikus Egyház	166
M	Metodista Egyház	2
O	Magyarországi Kopt Egyház	1
O	Ortodox Egyház	3
P	Pünkösdi Egyház	6
R	Református Egyház	60
U	Unitárius Egyház	3
X	Mormon Egyház	1
ÖSSZESEN		**342**

Összefoglaló adatok II.
A templomok, kápolnák és imaházak kerületenként:

kerület	Templom (db)	Kápolna, imaház (db)
I. kerület	8	1
II. kerület	16	7
III. kerület	16	9
IV. kerület	11	2
V. kerület	11	2
VI. kerület	5	6
VII. kerület	9	1
VIII. kerület	10	11
IX. kerület	8	4
X. kerület	11	3
XI. kerület	15	12
XII. kerület	10	2
XIII. kerület	10	5
XIV. kerület	9	9
XV. kerület	15	1
XVI. kerület	11	4
XVII. kerület	17	1
XVIII. kerület	15	4
XIX. kerület	9	3
XX. kerület	9	4
XXI. kerület	7	2
XXII. kerület	10	4
XXIII. kerület	3	0
ÖSSZESEN	**245**	**97**

Összefoglaló adatok III.
A templomok, kápolnák és imaházak Felekezetenként:

KÓD	EGYHÁZ	Templom (db)	Kápolna, imaház (db)
A	Adventista Egyház	0	13
B	Baptista Egyház	10	12
E	Evangélikus Egyház	26	7
G	Görög Katolikus Egyház	8	1
H	Hit Gyülekezete	1	0
I	Izraelita Egyház	1	6
I	Magyarországi Zsidó Hitközségek Szövetsége	12	3
K	Római Katolikus Egyház	127	39
M	Metodista Egyház	0	2
O	Magyarországi Kopt Egyház	1	0
O	Ortodox Egyház	2	1
P	Pünkösdi Egyház	1	5
R	Református Egyház	52	8
U	Unitárius Egyház	3	0
X	Mormon Egyház	1	0
ÖSSZESEN		**245**	**97**

[2] az adatok forrásai nyilvános adatbázisok, elsősorban az egyházak internetes web-oldalai (Mű-Hely Zrt. 2010.)

TEMPLOMOK, IMAHÁZAK, KÁPOLNÁK ÉS LAKÓTERÜLETEK ELHELYEZKEDÉSE

BUDAPEST

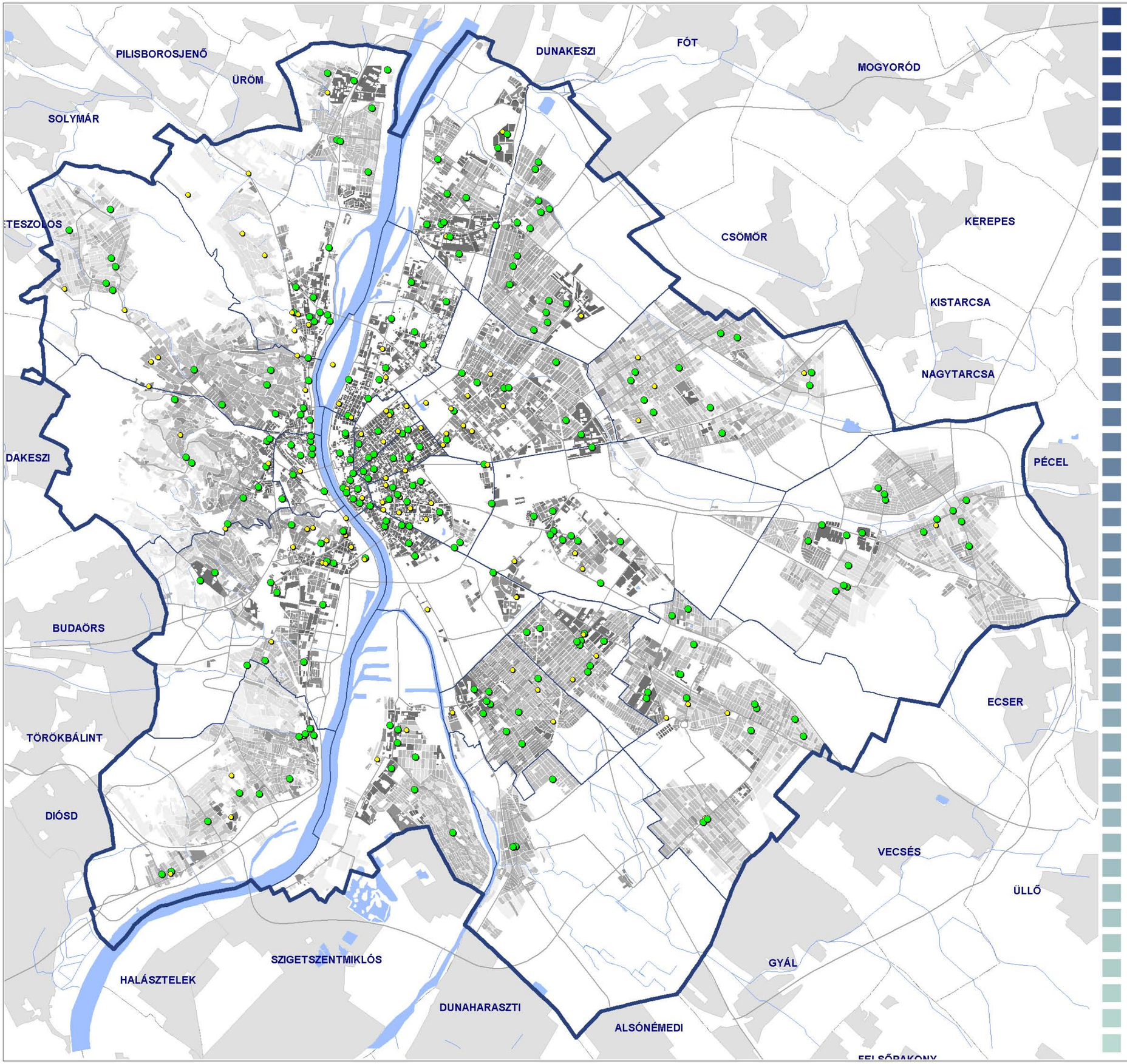

Jelmagyarázat:

Lakóterületek népsűrűsége (fő/ha)

- 0 - 20
- 20 - 40
- 40 - 60
- 60 - 80
- 80 - 100
- 100 - 250
- 250 - 500
- 500 felett

- Templom
- Imaház, Kápolna

MŰ-HELY ZRT.

URBAN-LIS STUDIO KFT.

2011. OKTÓBER HÓ

BEVÁSÁRLÓKÖZPONTOK ÉS LAKÓTERÜLETEK ELHELYEZKEDÉSE

BUDAPEST

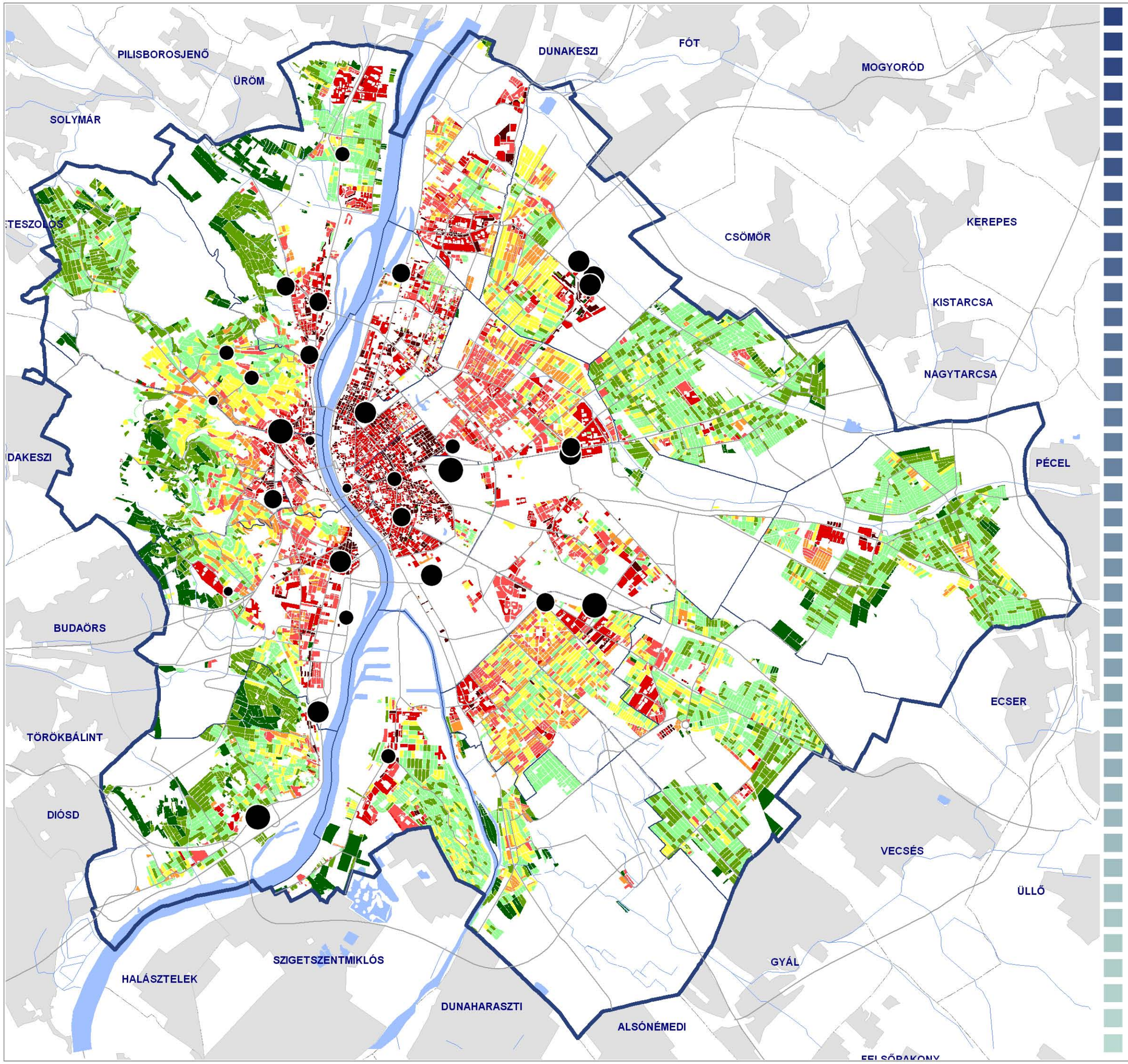

Jelmagyarázat:

Lakóterületek népsűrűsége (fő/ha)

- 0 - 20
- 20 - 40
- 40 - 60
- 60 - 80
- 80 - 100
- 100 - 250
- 250 - 500
- 500 felett

Bevásárlóközpontok (szintterület (m2) nagyság szerint)

- 50 000 - 75 000
- 35 000 - 50 000
- 20 000 - 35 000
- 10 000 - 20 000
- 0 - 10 000

BUDAPEST FŐVÁROS VAGYONKEZELŐ ZRT.

BFVT Kft.

MŰ-HELY ZRT.

URBAN STUDIO KFT.

2011. OKTÓBER HÓ

ALAPELLÁTÁS ÉLELMISZERÜZLETEI (1000 M2 - 2500 M2) ÉS LAKÓTERÜLETEK ELHELYEZKEDÉSE

BUDAPEST

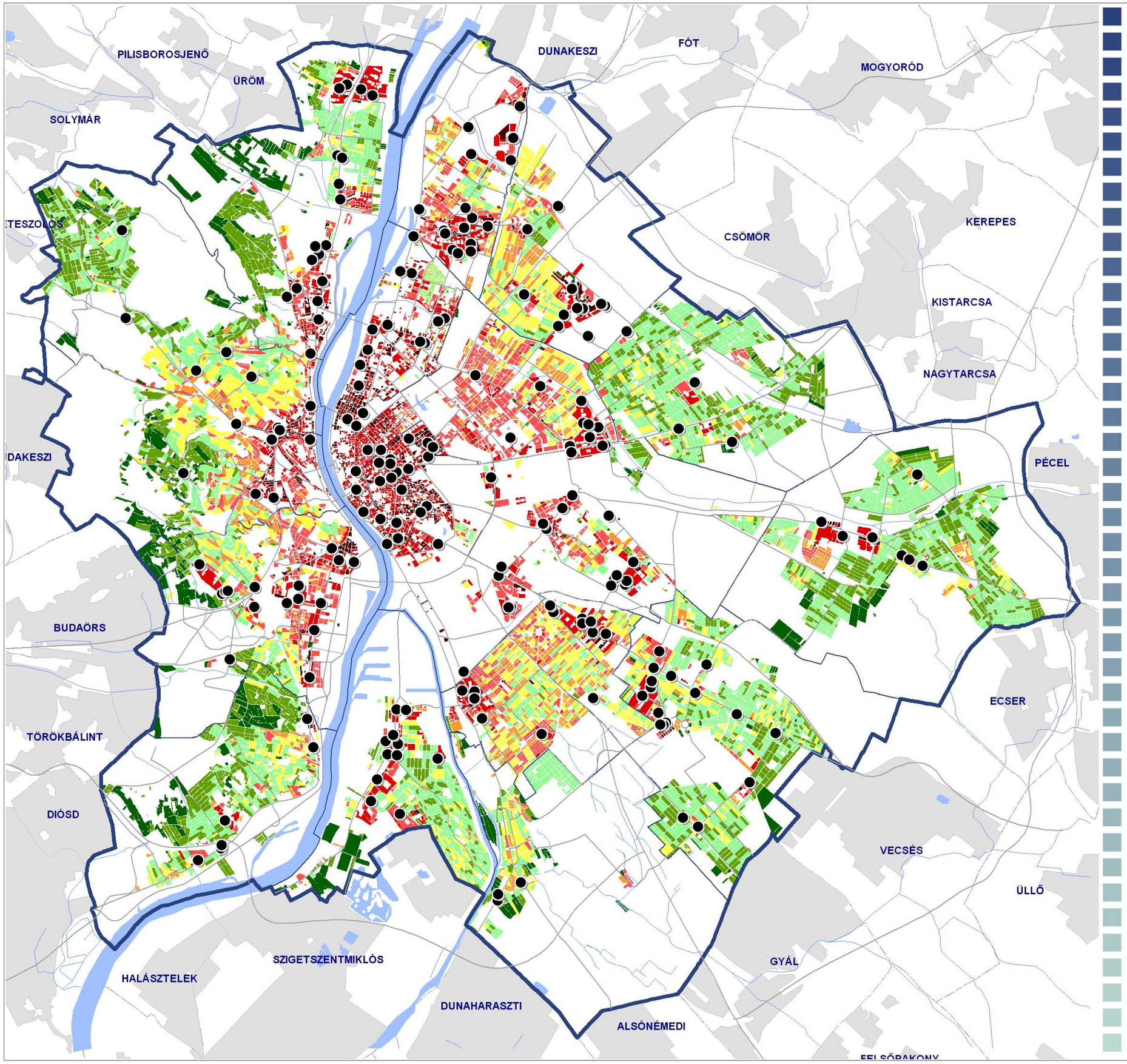

Jelmagyarázat:

Lakóterületek népsűrűsége (fő/ha)

- 0 - 20
- 20 - 40
- 40 - 60
- 60 - 80
- 80 - 100
- 100 - 250
- 250 - 500
- 500 felett

● Alapellátás élelmiszerüzletei (1000 m2 - 2500 m2)

BUDAPEST FŐVÁROS VAGYONKEZELŐ KÖZPONT ZRT.

BFVT Kft.

MŰ-HELY ZRT.

URBAN-LIS STUDIO KFT.

2011. OKTÓBER HÓ

PIACOK, VÁSÁRCSARNOKOK ÉS LAKÓTERÜLETEK ELHELYEZKEDÉSE

BUDAPEST

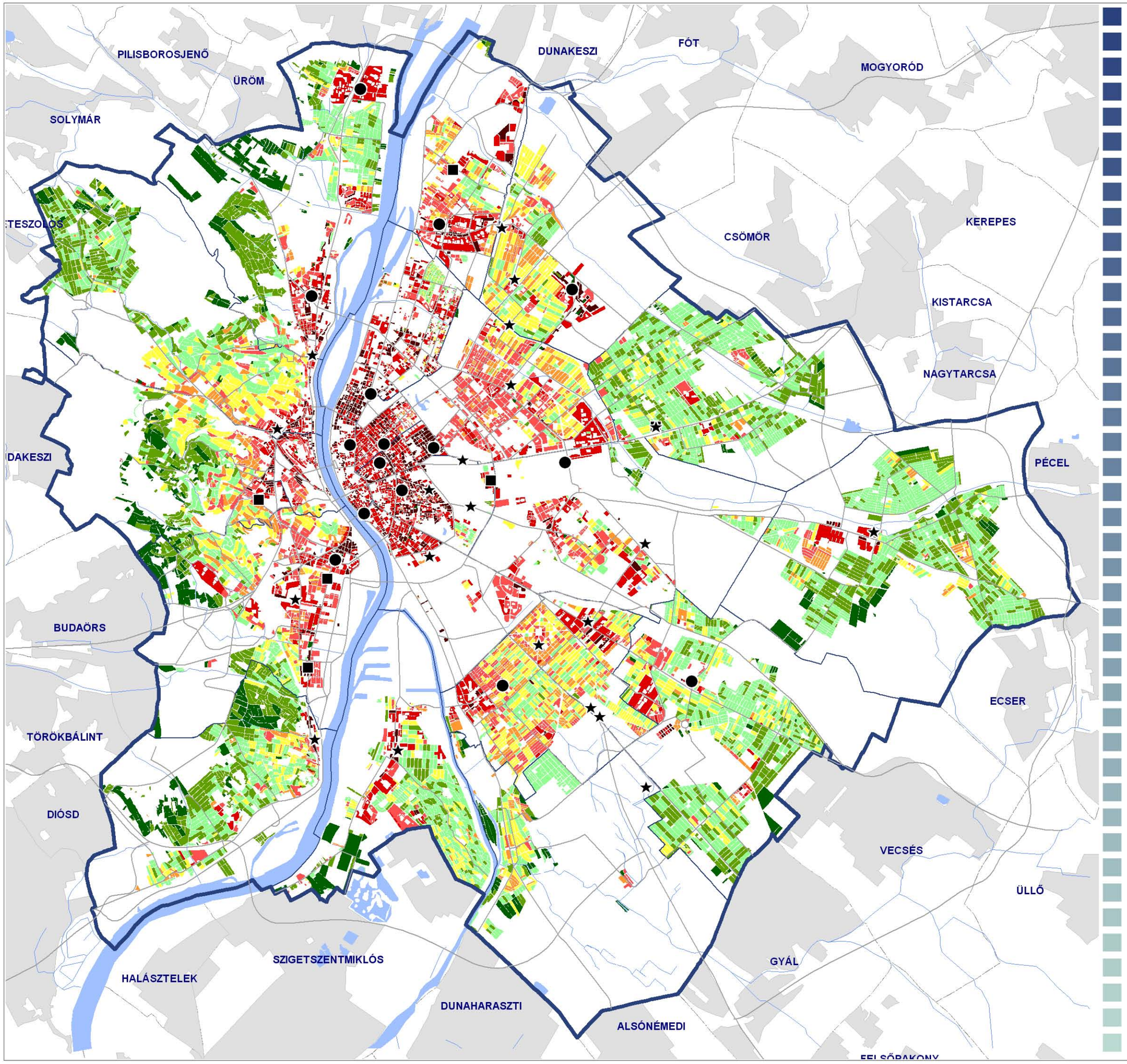

Jelmagyarázat:

Lakóterületek népsűrűsége (fő/ha)

- 0 - 20
- 20 - 40
- 40 - 60
- 60 - 80
- 80 - 100
- 100 - 250
- 250 - 500
- 500 felett

- ● Vásárcsarnok
- ★ Piac
- ■ Biopiac

MŰ-HELY ZRT.

URBAN-LIS STUDIO KFT.

2011. OKTÓBER HÓ

HIPER-, SZUPERMARKETEK, SZAKÁRUHÁZAK ÉS LAKÓTERÜLETEK ELHELYEZKEDÉSE

BUDAPEST

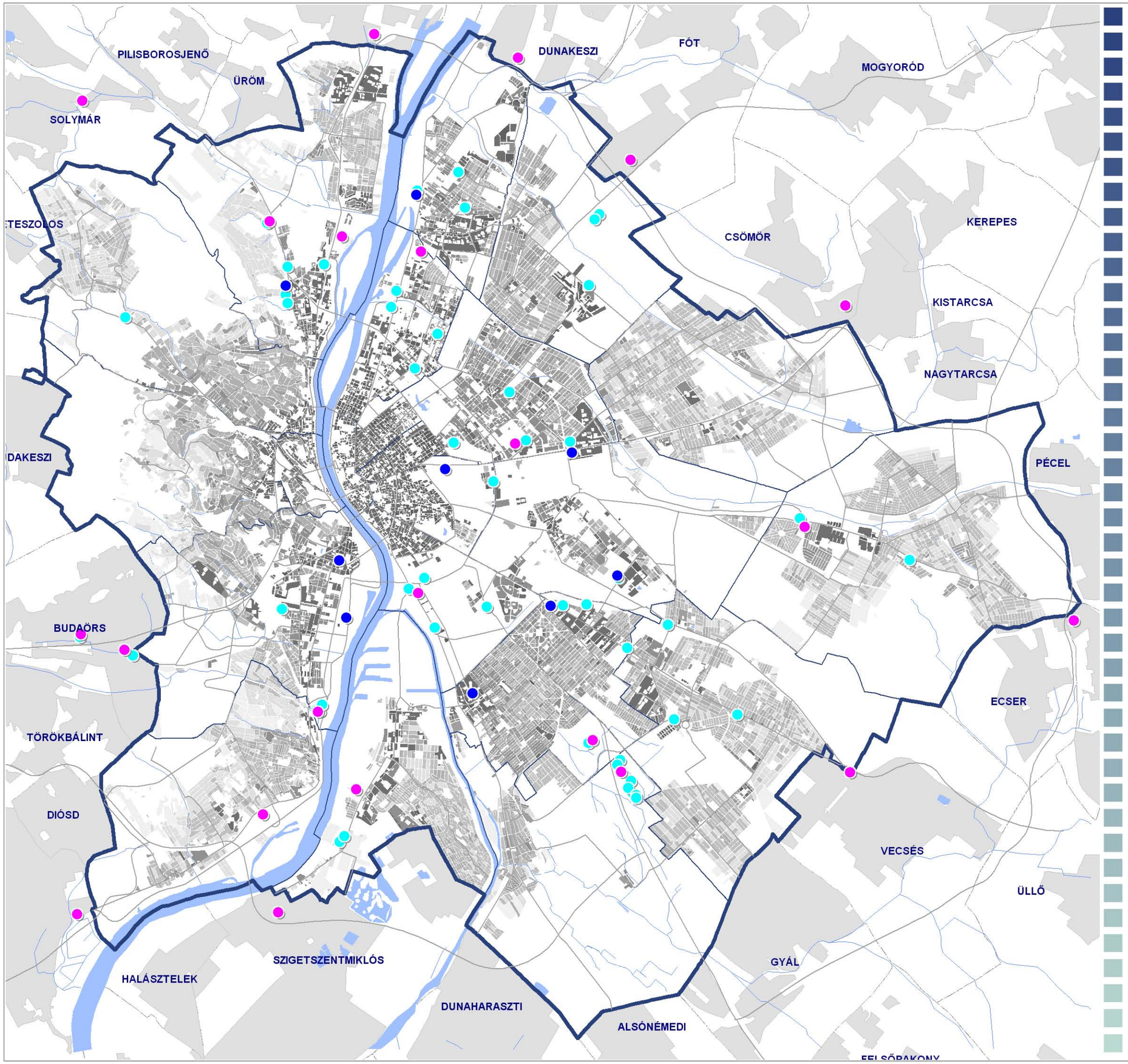

Jelmagyarázat:

Lakóterületek népsűrűsége (fő/ha)

- 0 - 20
- 20 - 40
- 40 - 60
- 60 - 80
- 80 - 100
- 100 - 250
- 250 - 500
- 500 felett

- Hipermarketek
- Szupermarketek
- Szakáruházak

MŰ-HELY ZRT.

URBAN-LIS STUDIO KFT.

2011. OKTÓBER HÓ

HIPER-, SZUPERMARKETEK, SZAKÁRUHÁZAK ÉS LAKÓTERÜLETEK ELHELYEZKEDÉSE

BUDAPEST

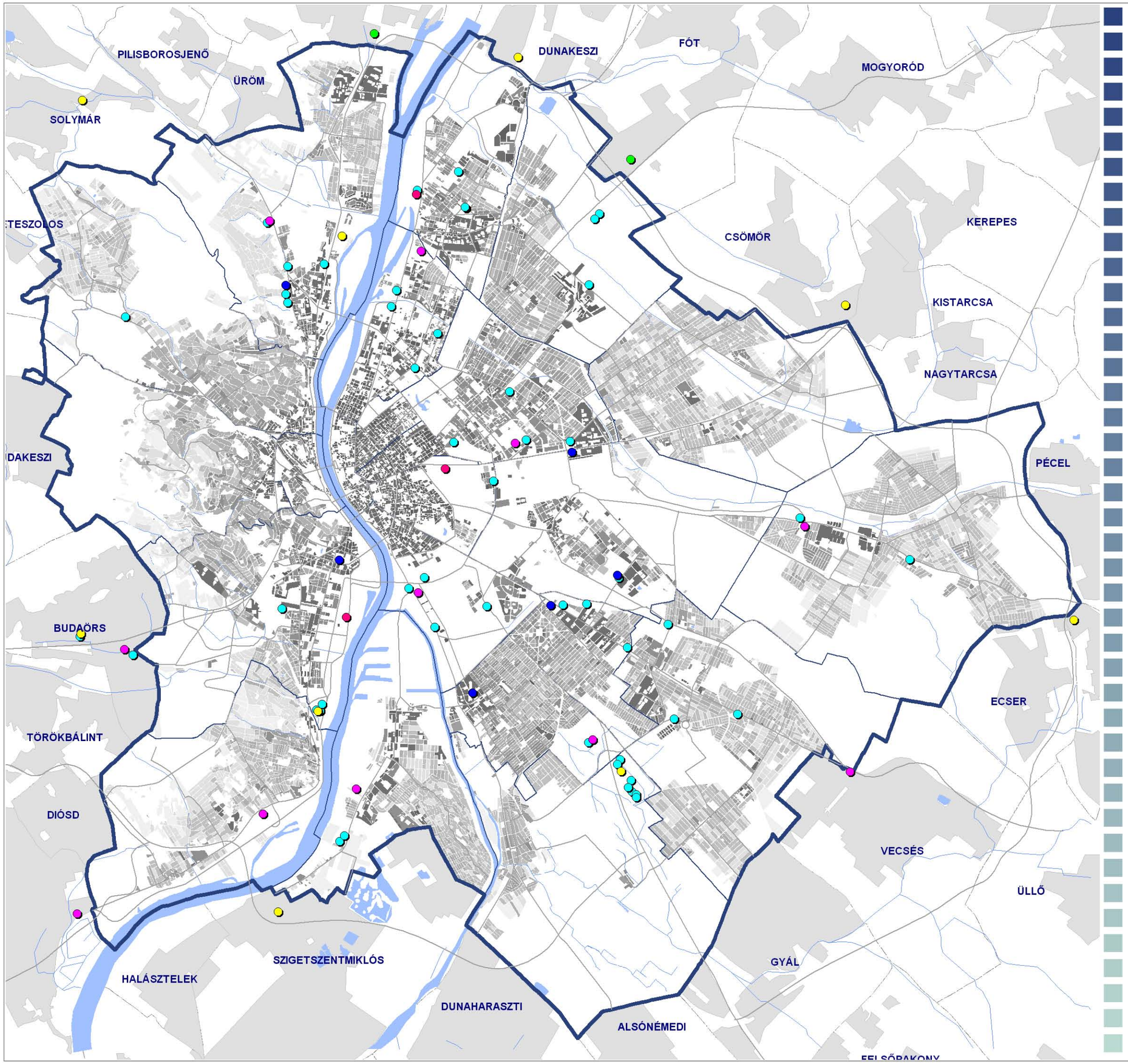

Jelmagyarázat:

Lakóterületek népsűrűsége (fő/ha)

- 0 - 20
- 20 - 40
- 40 - 60
- 60 - 80
- 80 - 100
- 100 - 250
- 250 - 500
- 500 felett

Hipermarketek

- Auchan
- Cora
- Tesco

Szupermarketek

- Interspar
- Tesco

Szakáruházak

- Asko
- Baumax
- Bricostore
- Decathlon
- Diego
- Electro World
- Gulliver
- Ikea
- Jysk
- Kika
- Maxcity
- Maxon
- Media Markt
- Möbelix
- Obi
- Office Depot
- Praktiker
- RS Bútor
- TTL

BUDAPEST FŐVÁROS VAGYONKEZELŐ KÖZPONT ZRT.

BFVT Kft.

MŰ-HELY ZRT.

URBAN-LIS STUDIO KFT.

2011. OKTÓBER HÓ

ALAPELLÁTÁSI ÉLELMISZERÜZLETEK (1000 M2 - 2500 M2) ÉS LAKÓTERÜLETEK ELHELYEZKEDÉSE

BUDAPEST

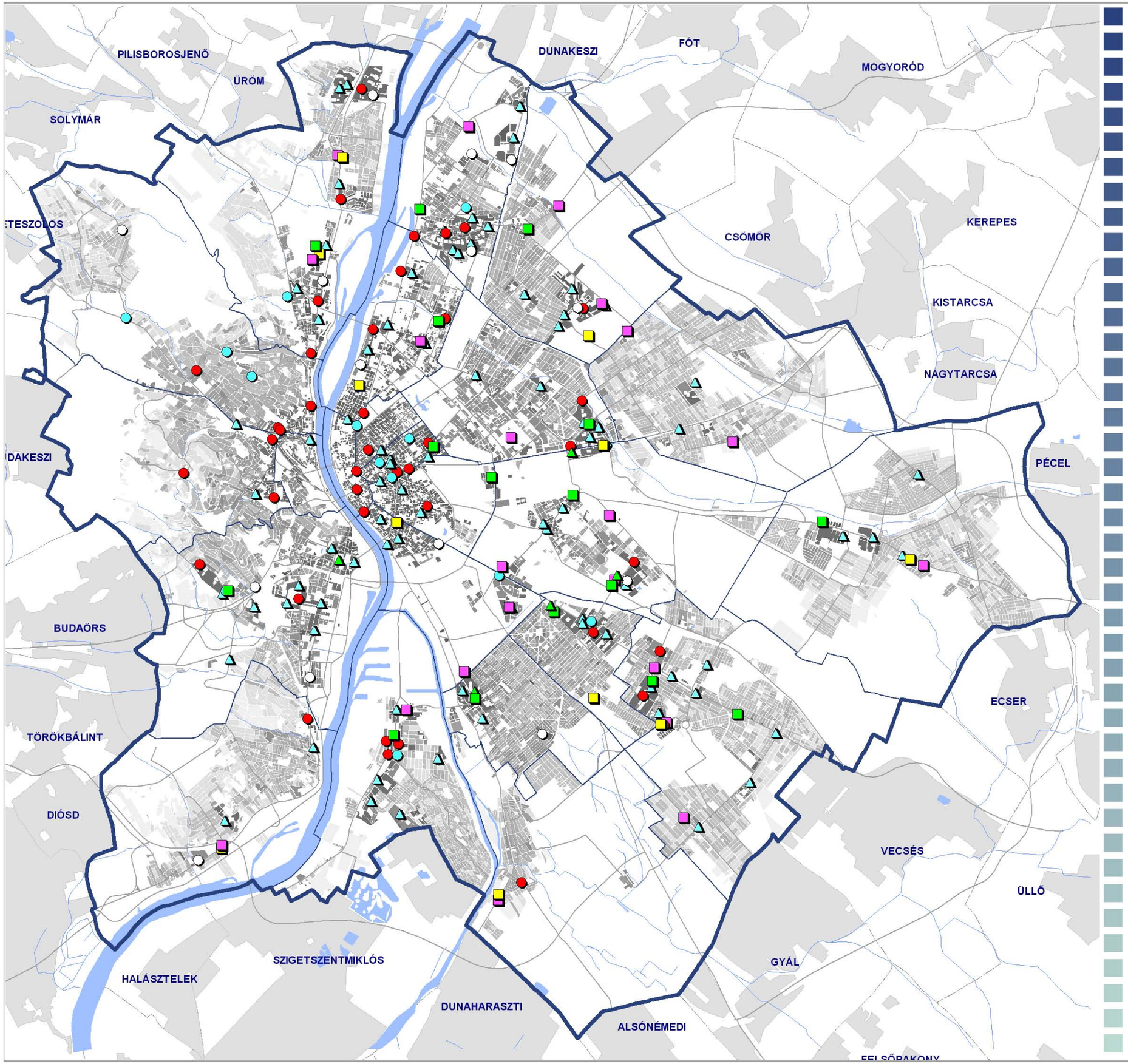

Jelmagyarázat:

Lakóterületek népsűrűsége (fő/ha)

- 0 - 20
- 20 - 40
- 40 - 60
- 60 - 80
- 80 - 100
- 100 - 250
- 250 - 500
- 500 felett

- Aldi
- Interspar
- Kaiser's
- Lidl
- Match
- Penny Market
- Profi
- Spar

MŰ-HELY ZRT.

URBAN STUDIO KFT.

2011. OKTÓBER HÓ

PIACOK, VÁSÁRCSARNOKOK LAKÓTERÜELTEKTŐL MÉRT TÁVOLSÁGA

BUDAPEST

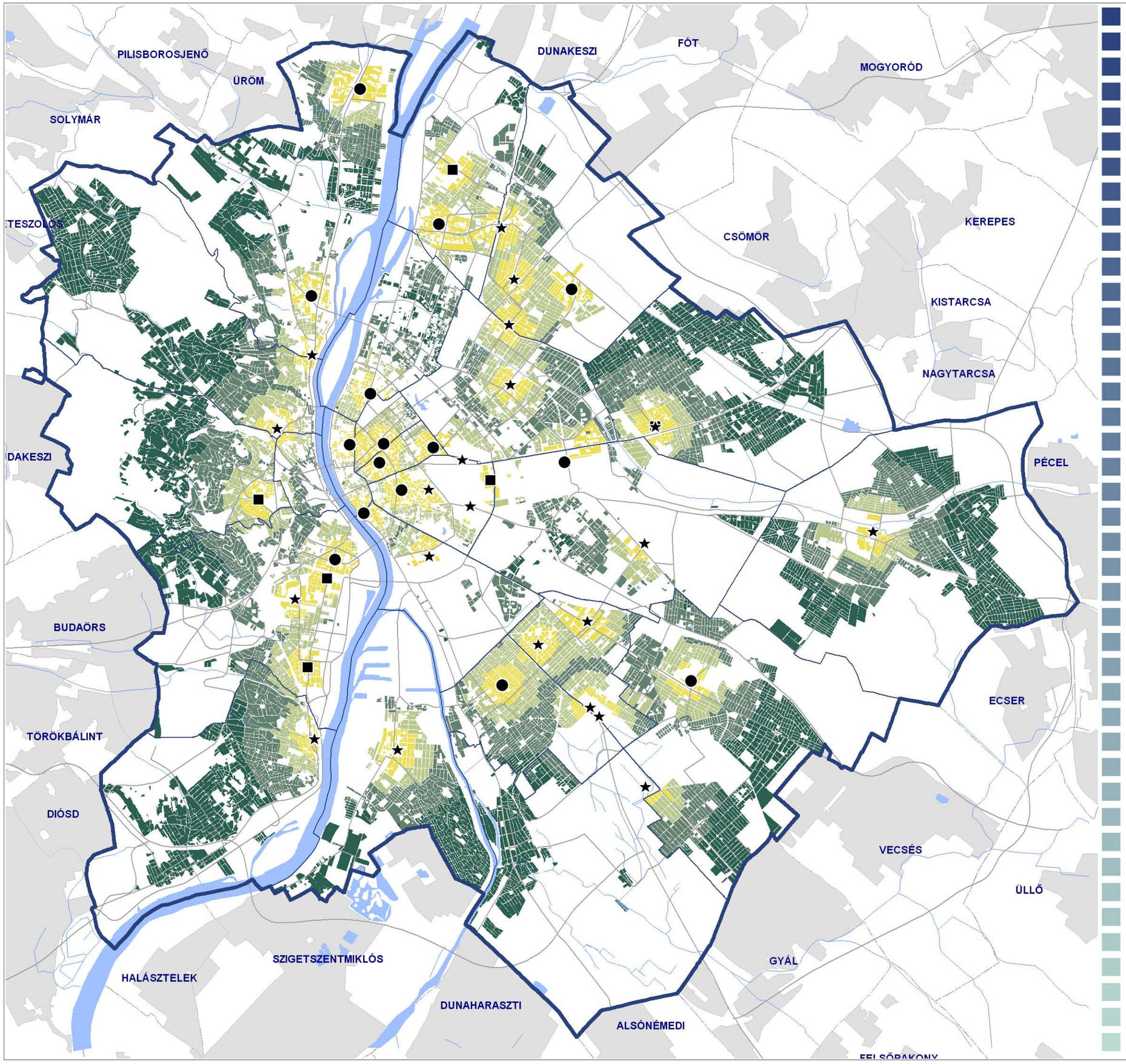

Jelmagyarázat:

Piacok és vásárcsarnokok

- ● Vásárcsarnokok
- ★ Piacok
- ■ Biopiacok

Piacokt és vásárcsarnokok lakóterületektől mért távolsága (m)

- 0 - 500
- 500 - 1 000
- 1 000 - 2 000
- 2 000 felett

MŰ-HELY ZRT.

URBAN-LIS STUDIO KFT.

2011. OKTÓBER HÓ

HIPER-, SZUPERMARKETEK, SZAKÁRUHÁZAK ÉS LAKÓTERÜLETEK TÁVOLSÁGA

BUDAPEST

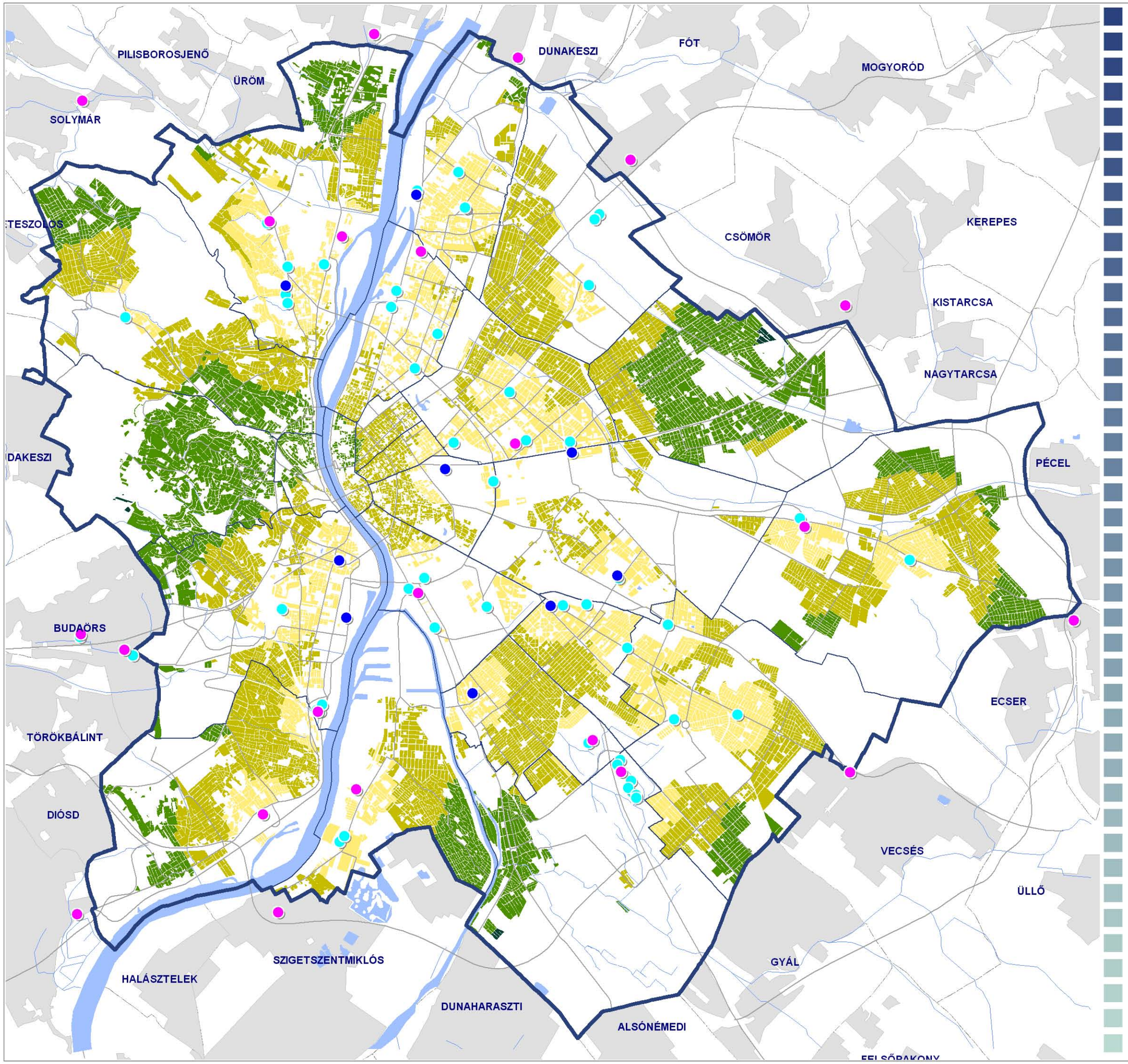

Jelmagyarázat:

Kereskedelmi létesítmények

- Hipermarketek
- Szupermarketek
- Szakáruházak

Lakóterületek hipermarketektől, szupermarketektől, szakáruházaktól mért távolsága (m)

- 0 - 1 000
- 1 000 - 2 500
- 2 500 - 5 000
- 5 000 felett

MŰ-HELY ZRT.

URBAN-STUDIO KFT.

2011. OKTÓBER HÓ

BEVÁSÁRÓKÖZPONTOK LAKÓTERÜLETEKTŐL MÉRT TÁVOLSÁGA

BUDAPEST

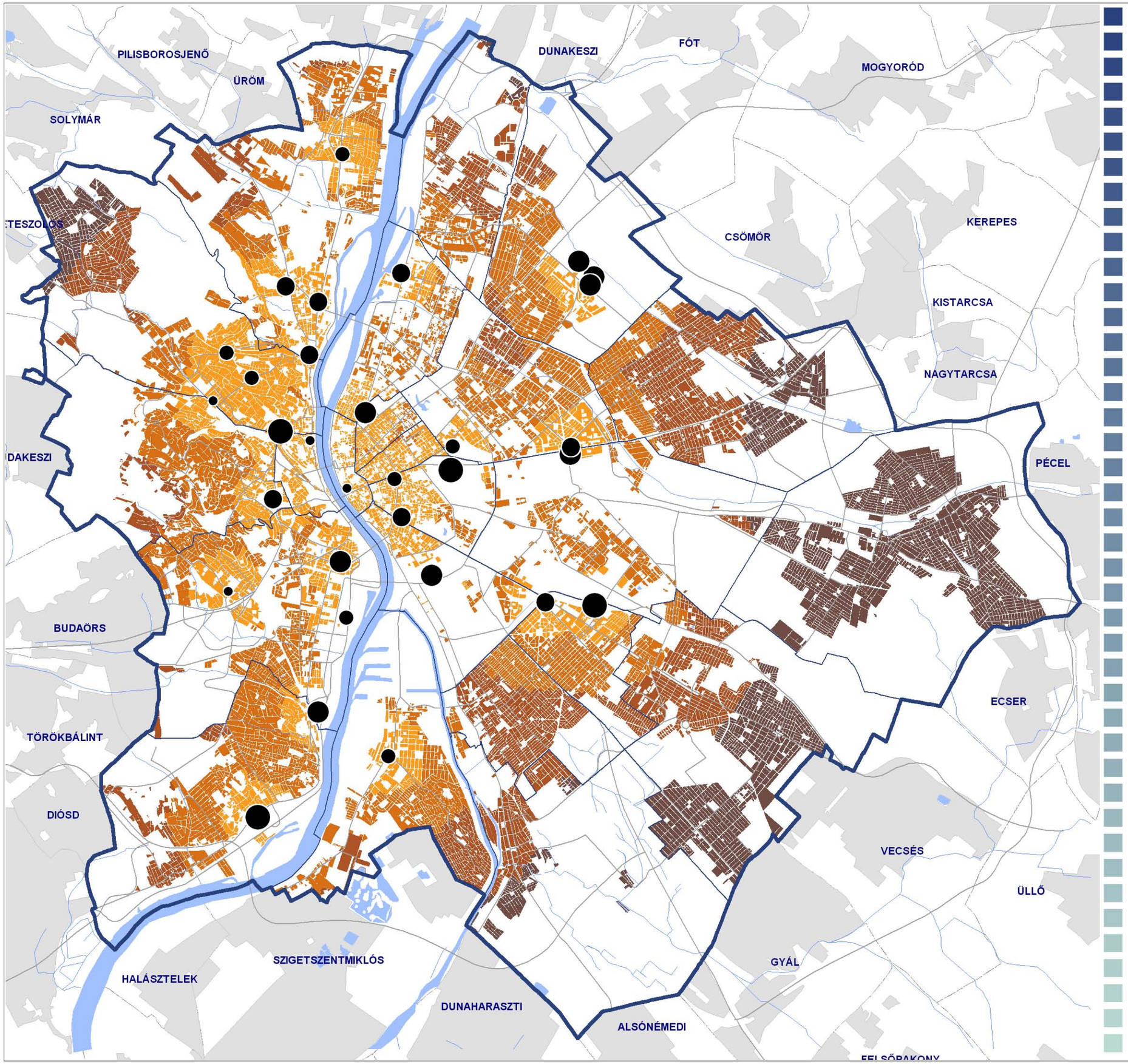

Jelmagyarázat:

Bevásárlóközpontok (szintterület (m2) nagyság szerint)

- 50 000 - 75 000
- 35 000 - 50 000
- 20 000 - 35 000
- 10 000 - 20 000
- 0 - 10 000

Lakóterületek bevásárlóközpontoktól mért távolsága (m)

- 0 - 1 000
- 1 000 - 2 500
- 2 500 - 5 000
- 5 000 felett

MŰ-HELY ZRT.

URBANISTA STUDIO KFT.

2011. OKTÓBER HÓ

SPORTLÉTESÍTMÉNYEK ÉS LAKÓTERÜLETEK ELHELYEZKEDÉSE

BUDAPEST

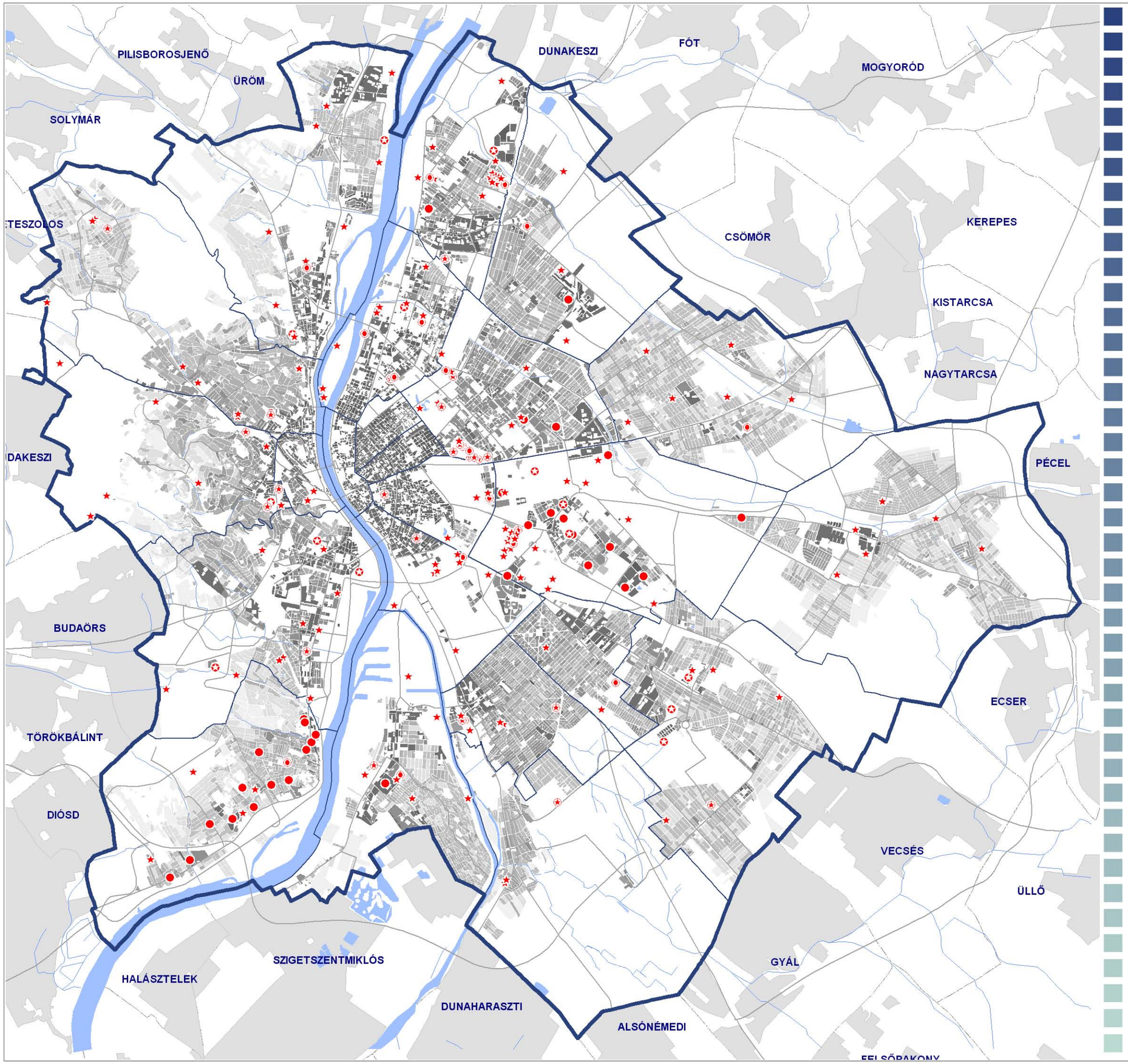

Jelmagyarázat:

Lakóterületek népsűrűsége (fő/ha)

- 0 - 20
- 20 - 40
- 40 - 60
- 60 - 80
- 80 - 100
- 100 - 250
- 250 - 500
- 500 felett

Sportlétesítmények

- Stadion
- Sportcsarnok sportpályával
- Sportcsarnok
- Sportpálya
- Iskolai sportlétesítmény

MŰ-HELY ZRT.

URBAN-STUDIO KFT.

2011. OKTÓBER HÓ

GYÓGYFÜRDŐK ÉS LAKÓTERÜLETEK ELHELYEZKEDÉSE

BUDAPEST

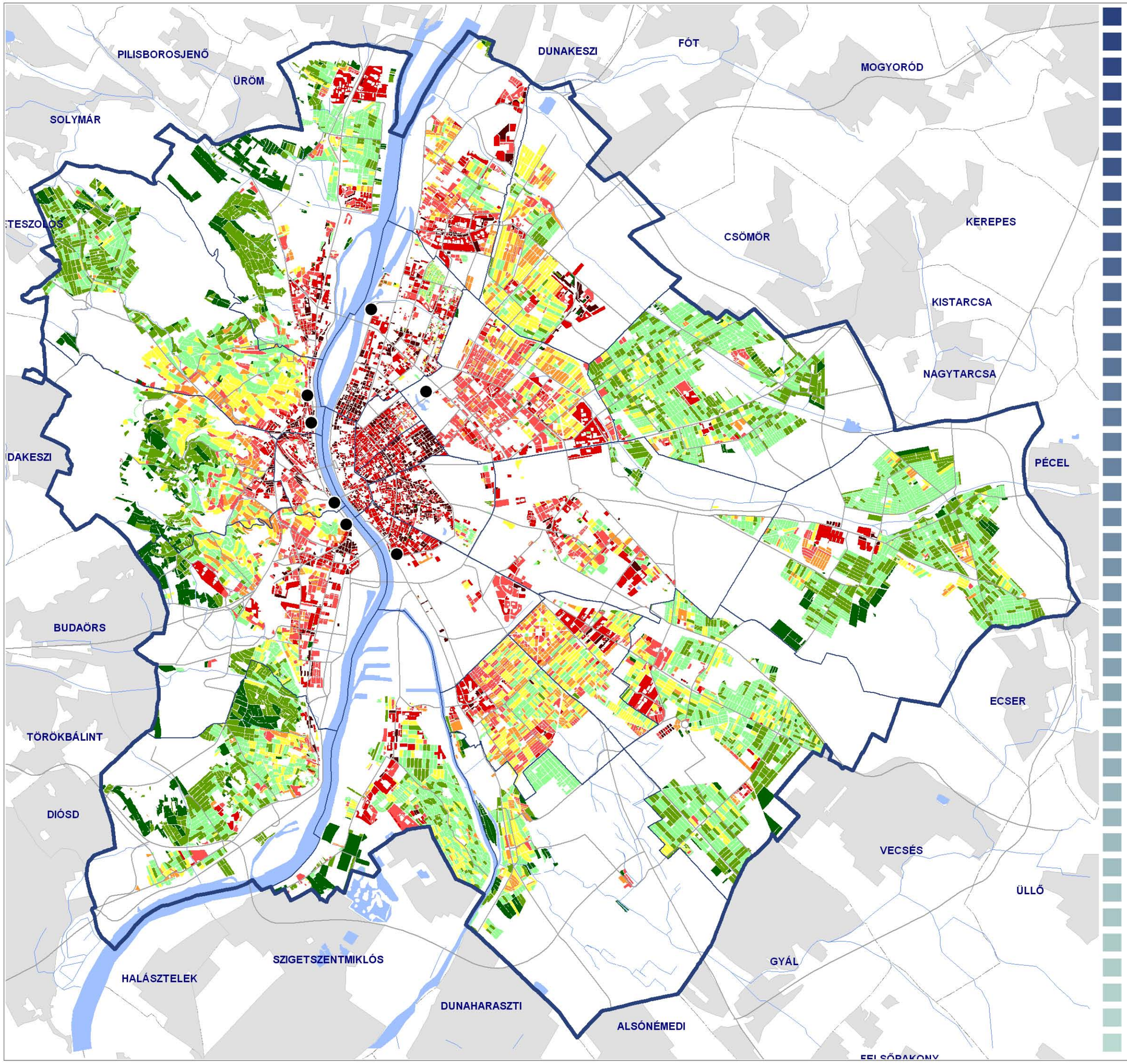

Jelmagyarázat:

Lakóterületek népsűrűsége (fő/ha)

- 0 - 20
- 20 - 40
- 40 - 60
- 60 - 80
- 80 - 100
- 100 - 250
- 250 - 500
- 500 felett

Gyógyfürdők

- Gyógyfürdők

MŰ-HELY ZRT.

URBAN-LIS STUDIO KFT.

2011. OKTÓBER HÓ

USZODÁK ÉS LAKÓTERÜLETEK ELHELYEZKEDÉSE

BUDAPEST

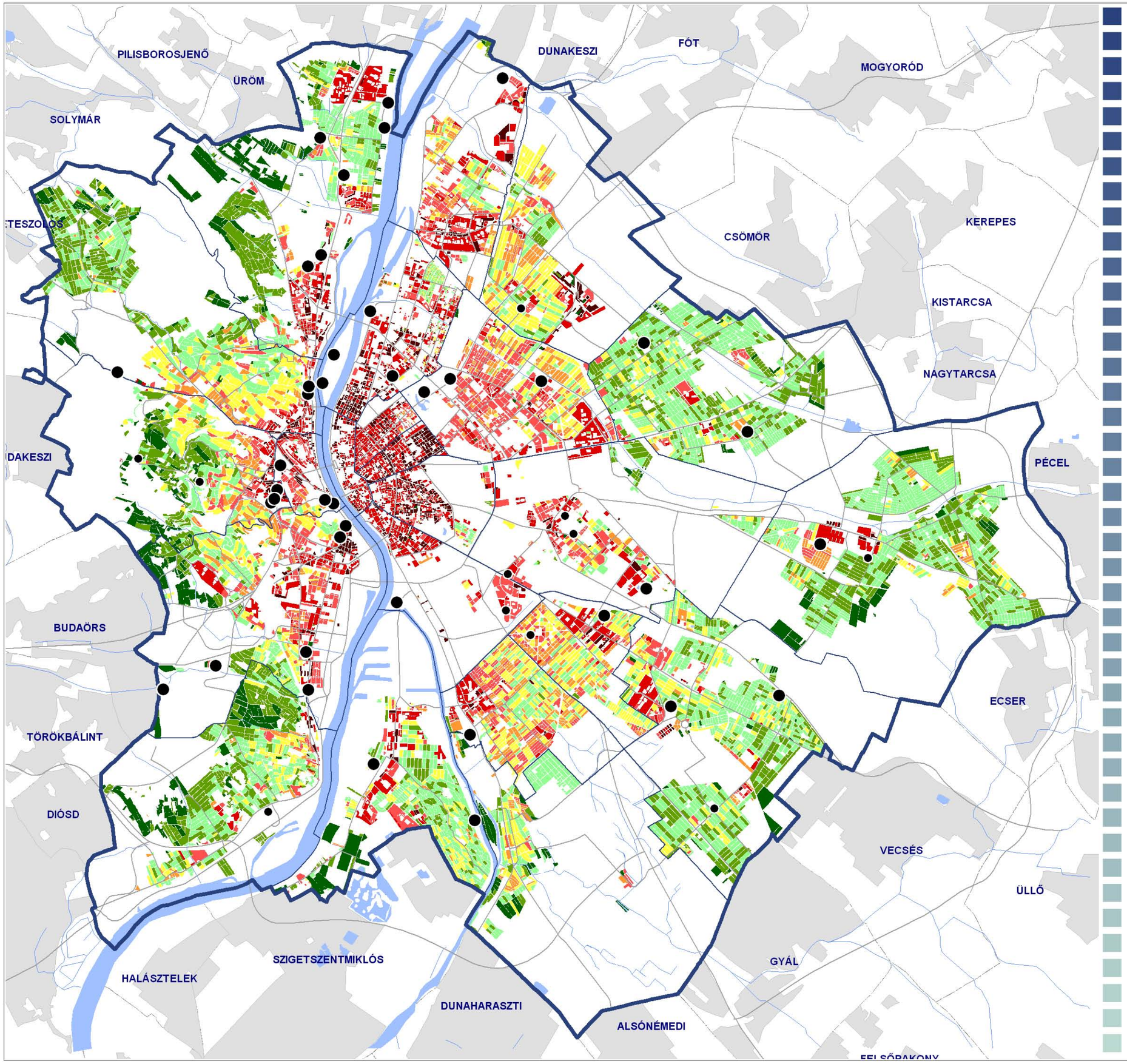

Jelmagyarázat:

Lakóterületek népsűrűsége (fő/ha)

- 0 - 20
- 20 - 40
- 40 - 60
- 60 - 80
- 80 - 100
- 100 - 250
- 250 - 500
- 500 felett

Uszodák

- Uszodák (min. 25 m-es medencével)
- Tanmedencék

MŰ-HELY ZRT.

URBAN-LIS STUDIO KFT.

2011. OKTÓBER HÓ

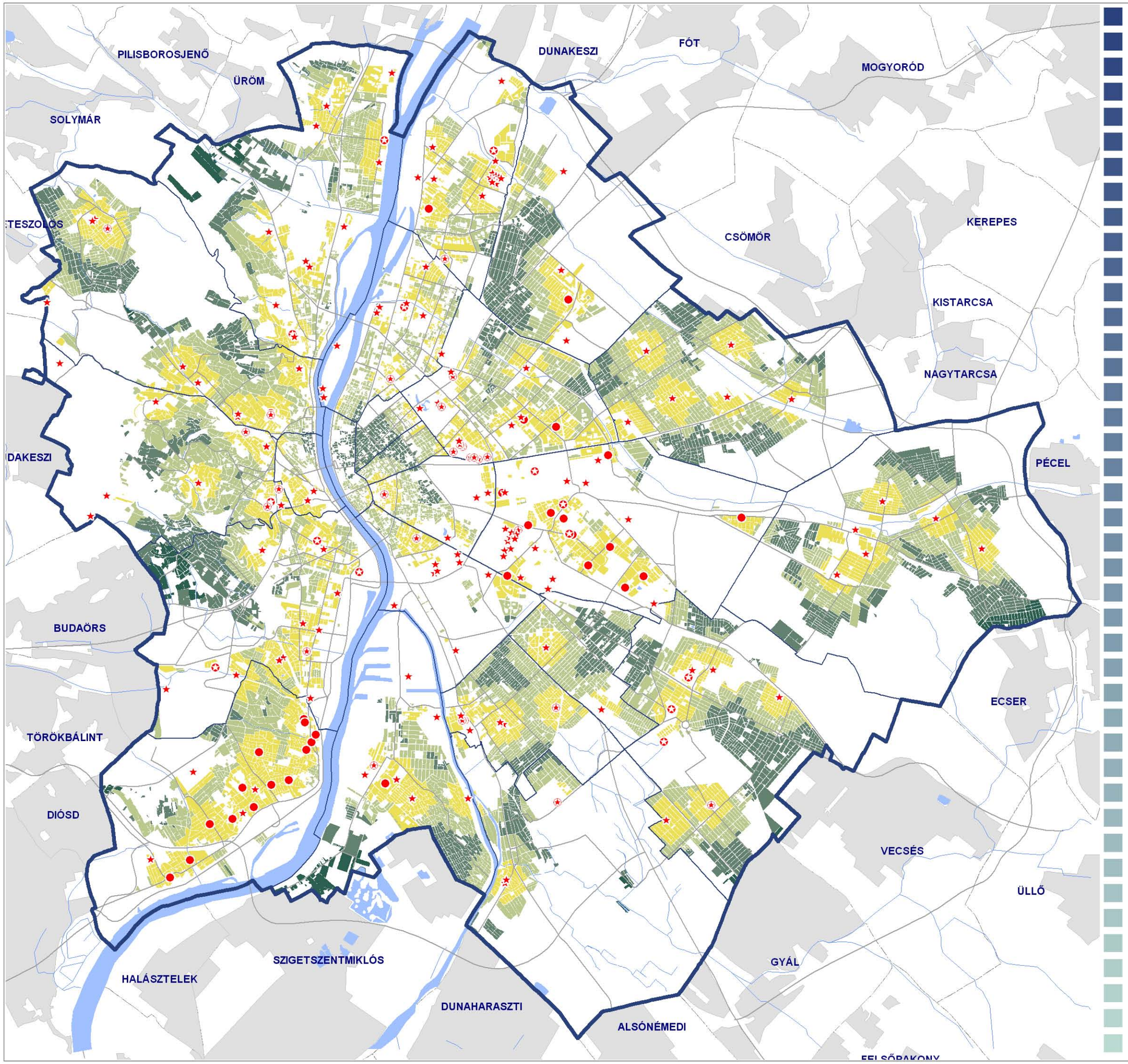

SPORTLÉTESÍTMÉNYEK LAKÓTERÜLETEKTŐL MÉRT TÁVOLSÁGA

BUDAPEST

Jelmagyarázat:

Sportlétesítmények

- Sportcsarnok sportpályával
- Sportcsarnok
- Sportpálya
- Iskolai sportlétesítmény

Lakóterületek sportlétesítményektől mért távolsága (m)

- 0 - 500
- 500 - 1 000
- 1 000 - 2 000
- 2 000 felett

MŰ-HELY ZRT.

URBAN-LIS STUDIO KFT.

2011. OKTÓBER HÓ

GYÓGYFÜRDŐK LAKÓTERÜLETEKTŐL MÉRT TÁVOLSÁGA

BUDAPEST

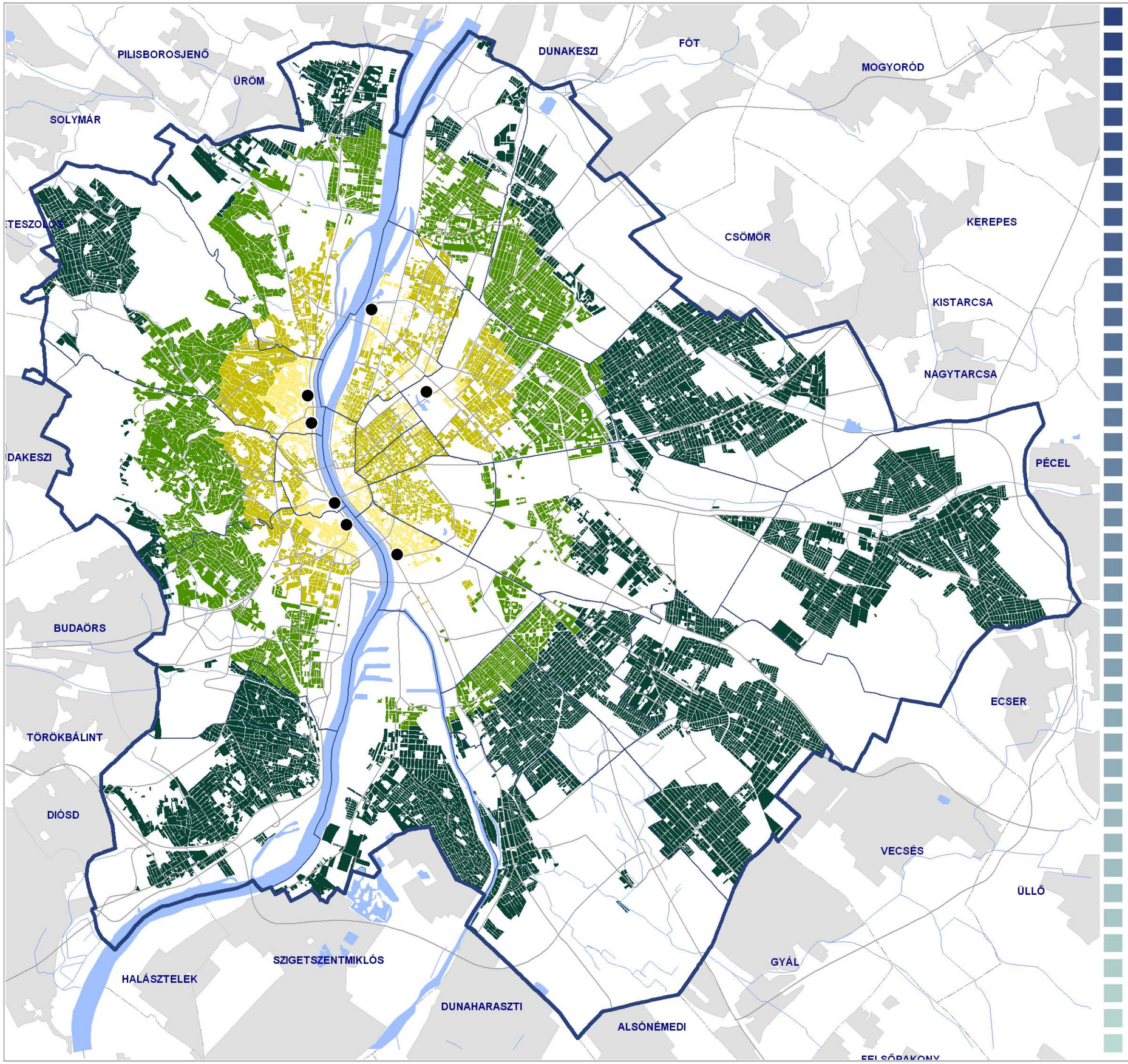

Jelmagyarázat:

Uszodák

● Gyógyfürdők

Lakóterületek gyógyfürdőktől mért távolsága (m)

- 0 - 1 000
- 1 000 - 2 500
- 2 500 - 5 000
- 5 000 felett

MŰ-HELY ZRT.

URBANISTA STUDIO KFT.

2011. OKTÓBER HÓ

USZODÁK LAKÓTERÜLETEKTŐL MÉRT TÁVOLSÁGA

BUDAPEST

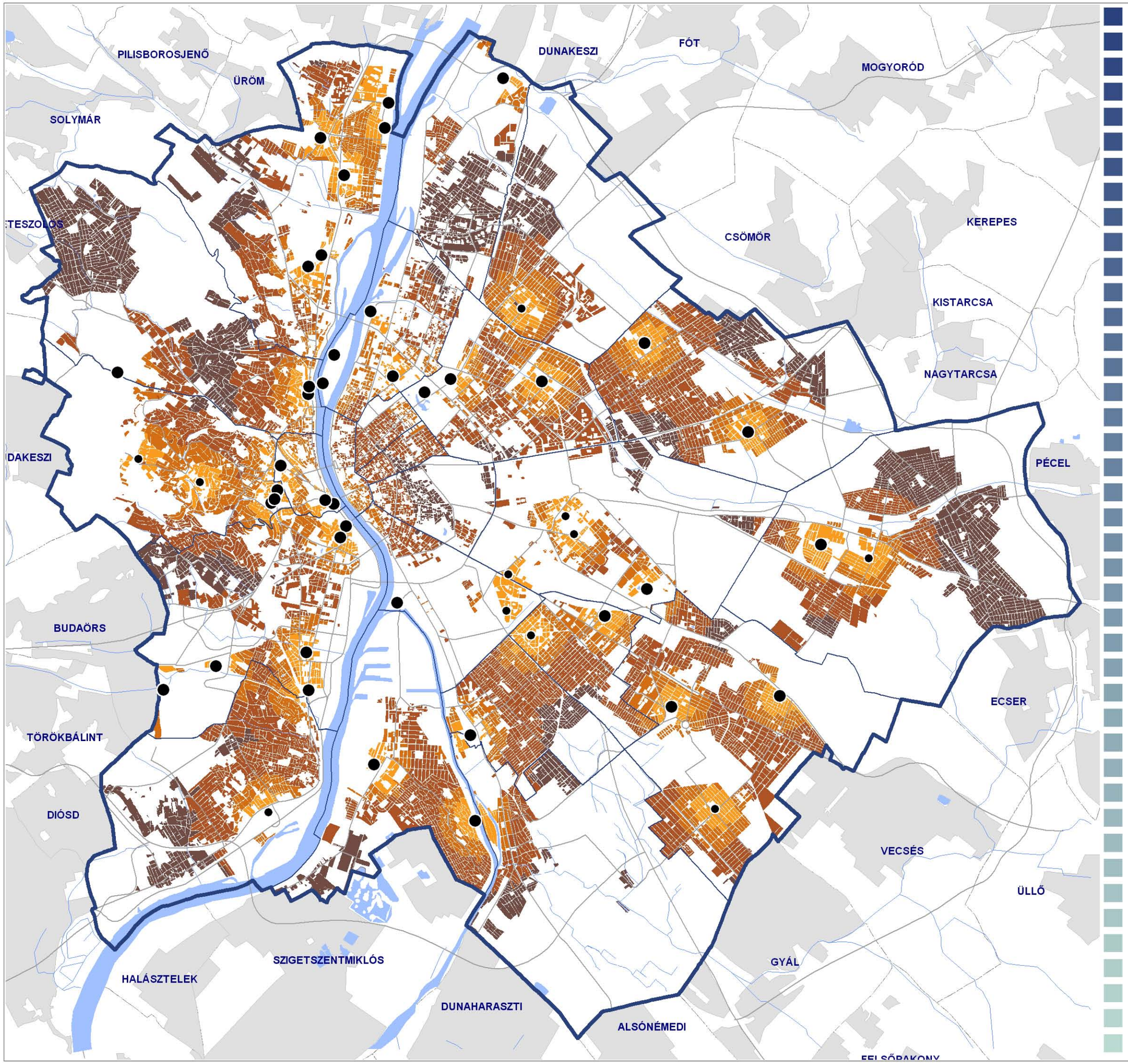

Jelmagyarázat:

Uszodák

- Uszodák (min. 25 m-es medencével)
- Tanmedencék

Lakóterületek uszodáktól mért távolsága (m)

- 0 - 500
- 500 - 1 000
- 1 000 - 2 000
- 2 000 felett

MŰ-HELY ZRT.

URBAN STUDIO KFT.

2011. OKTÓBER HÓ

HASZNÁLATON KÍVÜLI TERÜLETEK JELLEMZŐ TÉRSÉGEI

BUDAPEST

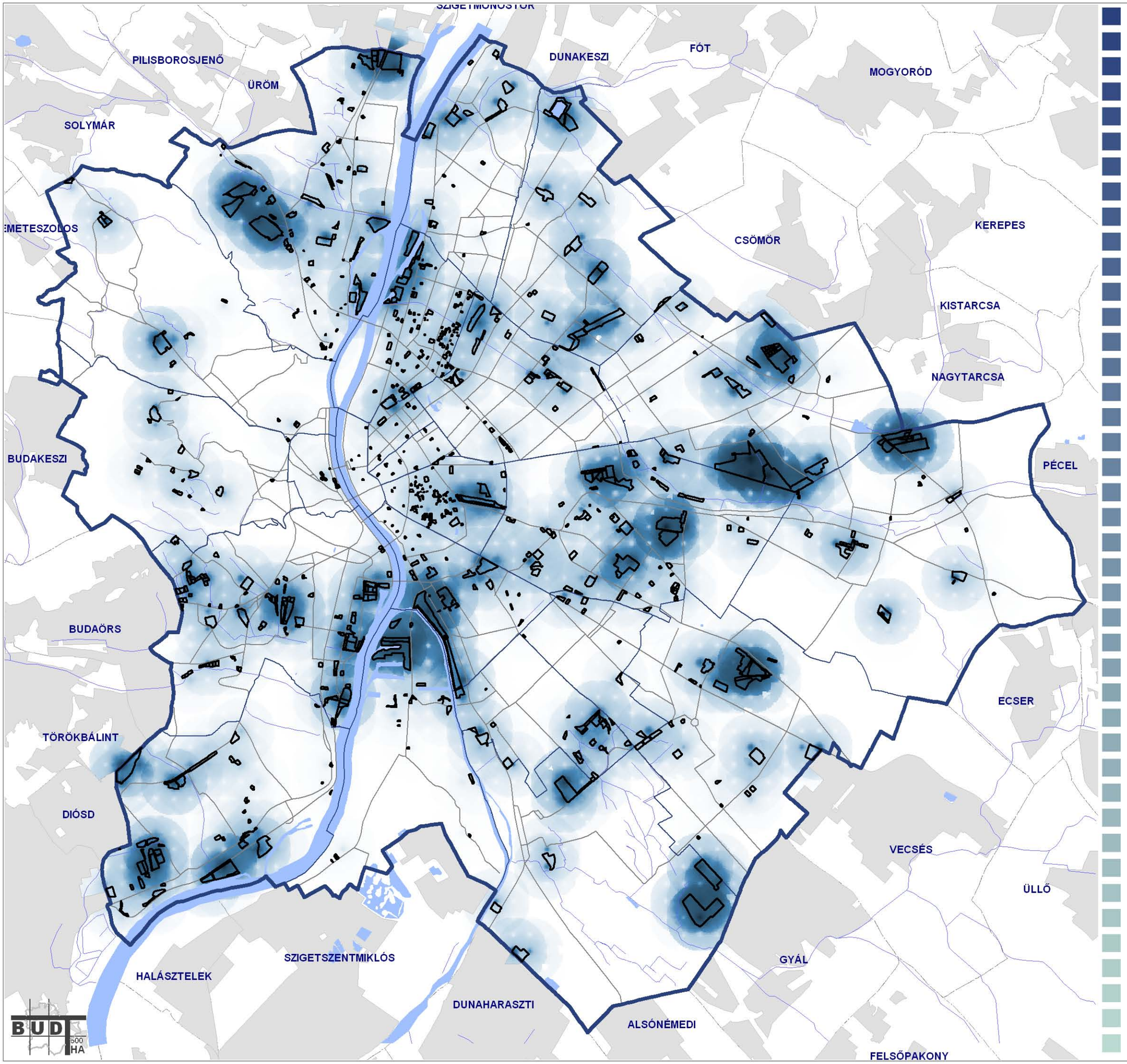

Jelmagyarázat:

Használaton kívüli területek

Használaton kívüli területek sűrűsödése
(m2/ha)

- 10000
- 8000
- 6000
- 4000
- 3000
- 2000
- 1600
- 1200
- 600
- 300
- 0

BUDAPEST FŐVÁROS VAGYONKEZELŐ KÖZPONT ZRT.

BFVT Kft.

URBAN STUDIO KFT.

MŰ-HELY ZRT.

2011. OKTÓBER HÓ

HASZNÁLATON KÍVÜLI TERÜLETEK JELLEMZŐ TÉRSÉGEI

BUDAPEST

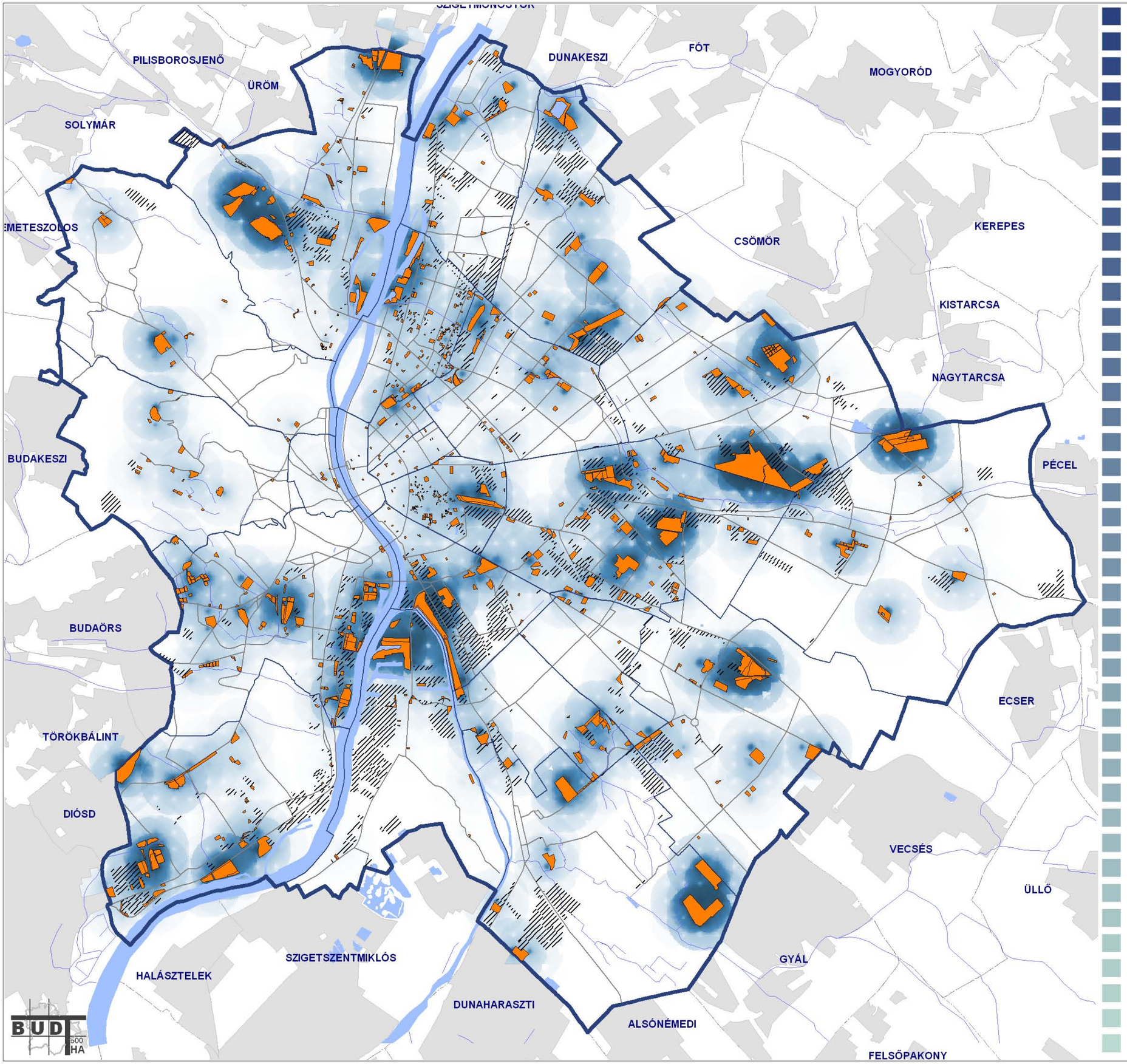

Jelmagyarázat:

Használaton kívüli területek sűrűsödése
(m2/ha)

- 10000
- 8000
- 6000
- 4000
- 3000
- 2000
- 1600
- 1200
- 600
- 300
- 0

- Használaton kívüli területek
- Gazdasági területek

MŰ-HELY ZRT.

2011. OKTÓBER HÓ

KERESKEDELEM

BEVÁSÁRLÓKÖZPONTOK

Kerületi megoszlásukat a következő táblázat tartalmazza:

I	II	III	IV	V	VI	VII	VIII	IX	X	XI	XII	XIII	XIV	XV	XVI	XVII	XVIII	XIX	XX	XXI	XXII	XXIII
-	4	3	-	1	6	-	2	1	1	4	1	1	2	3	-	-	-	2	-	1	1	-

Név	Kerület	Cím	Üzletek száma	Parkolószám (db)	Bérbeadható kereskedelmi terület (m^2)	Nyitás éve
Budagyöngye	2	Szilágyi Erzsébet fasor 121.	140	90	7500	1994
Mammut	2	Lövőház utca 2-6.	330	1200	56000	1998
Rózsakert	2	Gábor Áron u. 74.	50	230	11500	1998
Rózsadomb Center	2	Törökvész utca 87-91.	51	186	12800	2000
Csillagvár	3	Rákóczi u. 36	41	250	10400	2005
Eurocenter	3	Bécsi út 154.	67	n.a.	21000	2000
Új Udvar	3	Bécsi út 28-44.	n.a.	n.a.	21500	1998
Millennium Center	5	Pesti Barnabás u. 4.	n.a.	n.a.	10000	1997
Westend	6	Váci út 1-3.	400	1400	49000	1999
Arena Plaza	8	Kerepesi út 9.	200	2800	68000	2007
Corvin bevásárlóközpont	8	Futó utca 37-45.	100	900	34600	2010
Lurdy-ház	9	Könyves Kálmán Krt.12-14.	116	1000	32000	1998
Árkád	10	Örs vezér tere 25.	170	1350	42000	2002
Allee	11	Október 23. utca 8-10.	140	1200	46000	2009
Eleven Center	11	Rétköz u. 7.	42	n.a.	10000	1998
Új Buda Center	11	Hengermalom út 19-21.	26	765	15000	2006
Savoya Park	11	Hunyadi u. 23.	75	1600	35000	2005
MOM park	12	Alkotás u. 53.	70	1540	20000	2001
Duna Plaza	13	Váci u. 178.	200	1600	34000	1996
Sugár Üzletközpont	14	Örs vezér tere 24.	120	1100	22000	1980
Récsey Center	14	Istvánmezei út 6.	n.a.	n.a.	18000	2004
Asia Center	15	Szentmihályi út 167-169.	850	2200	36000	2003
Budapest China Mart	15	Szentmihályi út 167-169.	n.a.	n.a.	43000	2004
Pólus Center	15	Szentmihályi út 131.	343	1500	43000	1996
Europark	19	Ülloi út 201.	66	1000	24000	1997
Köki Terminál	19	M3 - Kőbánya-Kispest	n.a.	n.a.	55000	2011
Csepel Pláza	21	Rákóczi Ferenc út 154-170.	68	473	15200	1997
Campona	22	Nagytétényi út 37-43.	150	2000	53000	1999

Bevásárlóközpontok adatai (források: bevásárlóközpontok honlapjai; Ingatlan és befektetés 14. évfolyam, 1. szám)

VÁSÁRCSARNOKOK

A vásárcsarnok nagyobb településeken, elsősorban városokban a piacokat felváltó fedett élelmiszer kereskedések.

A vásárcsarnokok fontos helyszínei a városnak, mivel a fedett helyen való kereskedelem jó lehetőséget biztosít a közösségi találkozásra, valamint építészeti szempontból is magas értéket képviselnek. Ezen felül a városban betöltött szerepkörüknek köszönhetően egyfajta tájékozódási pontot is képeznek a környezetükben.

A térképi feldolgozás jól mutatja, hogy a fővárosban leginkább a pesti oldalon találunk vásárcsarnokokat, míg a budai oldalon kevesebbet (mindössze 3 db).

Kerületek vásárcsarnokkal való ellátottsága:

I	II	III	IV	V	VI	VII	VIII	IX	X	XI	XII	XIII	XIV	XV	XVI	XVII	XVIII	XIX	XX	XXI	XXII	XXIII
X	-	-	X	X	X	X	X	X	X	X	-	X	-	-	-	-	X	-	X	-	-	-

Fővám téri Nagyvásárcsarnok

Batthyány téri vásárcsarnok

Lehel téri vásárcsarnok és piac

Fehérvári úti vásárcsarnok

Rákóczi téri vásárcsarnok

SZABADTÉRI PIACOK ÉS BIOPIACOK

A piac a kereskedelmi áruforgalom, illetve az eladási lehetőség értelemben használt közgazdasági fogalom. Általában napi, esetenként heti rendszerességű – rendszerint szabadtéri – adásvételi lehetőség, ahol elsősorban élelmiszereket, napi cikkeket árusítanak.[3]

A biopiacok, olyan piacok, ahol kizárólag ellenőrzött bioélelmiszereket lehet árusítani. Ellenőrzött bioélelmiszer fogalom alatt az olyan mezőgazdasági termékeket, élelmiszereket értünk, melyeket a 140/1999. Kormányhatározat és a 2/2000. FVM-KöM, az ezt módosító 82/2002.(IX.4.) FVM-KvVM rendeletekben foglaltak szerint állítottak elő és ezt egy államilag elismert ellenőrző szervezet igazolja. A biopiacon csak Certificattal rendelkező termékek vásárolhatóak.

A vizsgálat során internetes adatgyűjtést vettünk alapul, melynek eredményeképpen 36 db piac került feltüntetésre.

A gyűjtött piacok közül 12 db minősül vásárcsarnoknak.

6 biopiac található a fővárosban, melyekről összességében elmondható, hogy időszakos nyitva tartás mellett üzemelnek. A külföldi kitekintés azt mutatja, hogy ezek fejlesztése, és állandó piacok kialakulása lehet a tendencia Budapesten is.

Biopiacok	Kerület
BIOVÁSÁR	11
MOM Ökopiac	12
Újpesti Biopiac és Biobolt (Zöldsziget Ökopiac és Biobolt)	4
Fővám téri Vásárcsarnok területén	9
Hold Utcai Vásárcsarnok területén	5
Albertfalvai Piac területén	11

A szabadtéri piacok Budapesten belüli elhelyezkedését a következő táblázatok foglalják magukba:

I	II	III	IV	V	VI	VII	VIII	IX	X	XI	XII	XIII	XIV	XV	XVI	XVII	XVIII	XIX	XX	XXI	XXII	XXIII
-	1	3	-	-	-	2	2	1	-	-	-	-	1	4	1	1	-	4	-	1	1	1

Piacok	Kerület	Méret
Fény utcai Piac	2	18943 m^2
Kórház utcai Piac	3	7823 m^2
Kolosy téri Piac	3	3339 m^2
Békásmegyer Vásárcsarnok és Vállalkozói Piac	3	n.a.
Garay Üzletközpont és Piac	7	n.a.
Teleki téri Piac	8	3970 m^2
Józsefvárosi Piac	8	n.a.
Haller Piac	9	n.a.
Maglódi úti Piac	10	n.a.
Bosnyák téri Piac	14	12702 m^2
Wesselényi utcai Csarnok és Piac	15	n.a.
Újpalotai Vásárcsarnok és Piac	15	3527 m^2
Novák Piac	15	n.a.
Kolozsvár utcai Piac	15	1584 m^2
Sashalmi Piac	16	n.a.
Keresztúr Piac	17	9200 m^2
Szent Lőrinc Vásárcsarnok és Piac	18	n.a.
Kispesti Piac	19	n.a.
Gutenberg téri Piac	19	n.a.
Nagykőrösi úti Használtcikk Piac	19	16500 m^2
Fővárosi Autópiac	19	n.a.
Csepeli Piac	21	13388 m^2
Budafoki Piac	22	n.a.
Budapesti Nagybani Piac	23	n.a.

A biopiacok kerületi megoszlását a következő táblázat rögzíti:

I	II	III	IV	V	VI	VII	VIII	IX	X	XI	XII	XIII	XIV	XV	XVI	XVII	XVIII	XIX	XX	XXI	XXII	XXIII
-	-	-	X	X	-	-	X	X	-	X	X	-	-	-	-	-	-	-	-	-	-	-

[3] 35/1995. (IV. 5.) Korm. rendelet a vásárokról és a piacokról.

8.4. VÁROSI SZABADTERÜLETEK JELLEMZŐI

EGY FŐRE JUTÓ ZÖLDTERÜLET ELÉRÉSI TÁVOLSÁG ALAPJÁN

BUDAPEST

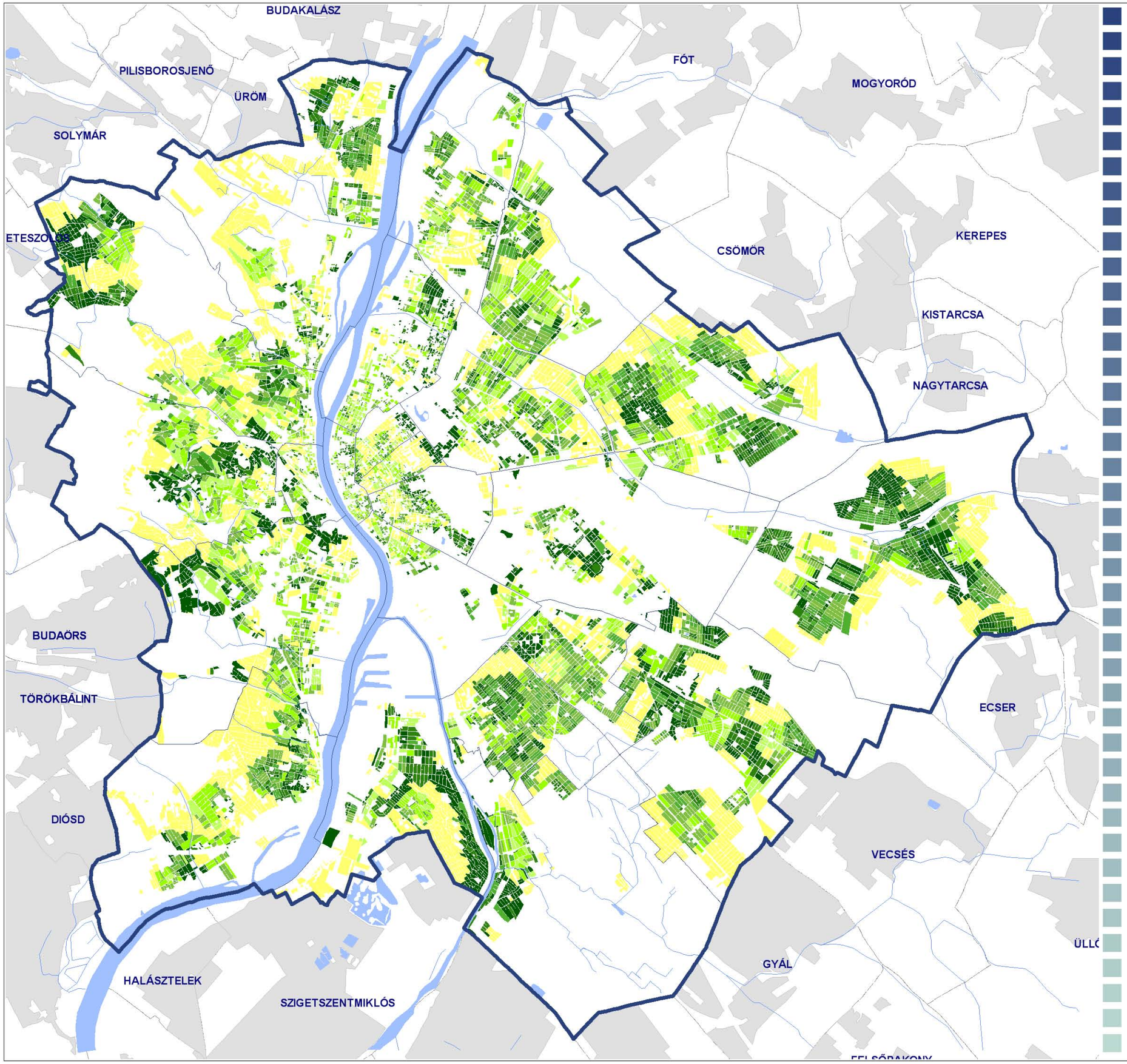

MŰ-HELY ZRT.

URBAN STUDIO KFT.

2011. OKTÓBER HÓ

8.-2. táblázat: Fővárosi Önkormányzat kezelése alatt álló játszóterek Budapesten (2011)

Ker.	Hrsz.	Cím	Játszókert	Sportpálya	Játszókert felszereltsége	Játszótkert állapota
1	14057	Európa liget	x	x	1	
1	7175	Horváth kert	x		3	
1	14223	Szentháromság tér	x		2	
1	7072	Vérmező-Mikó u.	x	x	3	
1	7072	Vérmező-Északi játszótér		x		
1	6112	Tabán-Czakó u. alsó	x		1	
1	5809	Tabán-Czakó u. felső	x		1	
1	6112	Tabán-Könyves lp. (teniszpálya)		x		
1	6097	Tabán Kőműves - orvos lépcső	x		2	
3	23796/58	Hajógyári sziget- Kicsik játszótere	x		3	
3	23796/58	Hajógyári sziget- Nagyok jt.	x		2	
5	24957	Balassi Bálint tér	x	x	1	
5	24456/1	Erzsébet tér	x	x	2	
5	24502/1	Hild tér	x		2	
5	24747/1	Szabadság tér (TV)	x		3	
5	24747/1	Szabadság tér (Bank)	x		2	
5	23928	Fővám tér	x		2	
8	34705	II. János Pál tér (Köztársaság tér)	x	x	3	
9	37061/6	Nehru park	x	x	3	
10	38442/10	Népliget - Óliget Tölgyfa téri jtsz	x		1	
10	38442/10	Népliget - Óliget Eper tábla Ifjúsági sétány	x		1	
10	38440/39	Népliget - Újliget Lengyel sétány	x		1	
10	38440/39	Népliget - Újliget nagy játszótér	x	x	1	
11	5413/7	Gellérthegy Dél csúszdás jt.	x		2	
11	5413/7	Gellérthegí Dél kisgyerekes jt.	x		3	
11	5390	Jubileumi park XI.	x		1	
11	4465	Feneketlen tó	x	x	3	
12	6835/4	Városmajor	x	x	3	
12	7911/2	Kongresszusi park	x		3	
13	23800/4	Margitsziget-Póló játszótér	x		3	
13	23800/7	Margitsziget-Gyerek játszótér	x	x	3	
13	23800/1	Margitsziget-Öko játszótér	x		3	
13	25337/1	Szt.István park (nagy) kisgyermekes jt.	x	x	2	
13	25260/10	Szt.István park (óratábla) kiskamasz jt.	x		3	
13	26130/48	Tahi utca 26130/48 - Béke út - Göncöl u. közötti játszótér	x		1	
14	29732/1	Városliget- Iskolás kert	x		3	
14	29732/1	Városliget- Napozó rét		x		
14	29732/1	Városliget- Óvodás kert	x		3	
14	29732/1	Városliget-Sakkozó Dózsa Gy. út		x		
14	29732/1	Városliget-Sport központ		x		
14	29732/1	Városliget-Széchenyi fürdő	x	x	2	
14	29732/1	Városliget-Vakok kertje	x		1	
22	224928	Nagytétényi Barokk park	x	x	3	

8.-3. ábra: Kerületi Önkormányzatok kezelése alatt álló játszóterek Budapesten (2011)

Ker.	Hrsz.	Cím	Játszókert	Sportpálya	Játszótér felszereltsége	Játszókert állapota
1	7425	Aladár u.-Zsolt u. sarok játszótér	x			
1	13936	Csalogány u.-Fiáth u. sarok játszótér	x			
1	14111/7	Franklin u. 1. játszótér	x			
1	14098/1	Mária téri játszótér	x			
1	7339/2	Naphegy tér játszótér	x		2	2
1	5294/1	Szirtes u.-Bérc u. játszótér	x			
1	14166/5	Toldy u.-Donáti u. sarok játszótér	x			
1	5809	Czakó u. 2-4. sportpálya		x		
1	7140	Dózsa György téri labdapály		x		
2	50578/4	Ady liget	x			
2	13700/13	Bajvívó utca	x			
2	13361/1	Bel-buda Városközpont (Mechwart ligettel)	x			
2	15760/1	Cseppkő utcai park (Zöldkert utca sarok)	x			
2	11987/1	Fenyves park	x			
2	12495/8	Gárdonyi Géza u. játszótér	x			
2	52772/4	Hunyadi utca 81.	x			
2	11358	Hűvösvölgyi Városközpont	x			
2	14986/2	Kolozsvári T. u.	x			
2	51588	Máraremetei templomkert	x			
2	13869/2	Nagy Imre tér	x			
2	14607/1	Sajka utcai park	x			
2	52192	Szabadság u. és Községház utca	x			
2	54356/2	Temető utcai park	x			
2	11518/7	Torockó tér	x			
2	14482	Üstökös utca	x			
2	15083/1	Vérhalom tér	x	x		
2	14576	Zsigmond tér	x			3
2	50203	Zsíroshegyi u. sportpálya		x		
3	62321/153	Bárczi G. Iskola É-i oldala, Hollós K. L. u. 18. – Ezüsthegy u. sarok	x		2	2
3	16918/22	Bécsi út 213-215. - Ágoston u. 2. által határolt terület	x		2	2
3	16918/22	Bécsi út 219 - 227. - Ágoston u. 4-6. által hat. terület „Hold udvar” - dombok közötti játszótér	x		3	2
3	18910/95	Búza u. 14. Ny-i oldala – Apát u. 12-20. közti bekerített játszótér	x		3	2
3	62821	Csillaghegy, Fodros utcai játszótér	x		2	1
3	18135/19	Derű u. – Vihar u. – Szél u. által határolt „dombos” játszótér	x		2	1
3	16194/1	Doberdó utca (erdő aljában)	x		1	2
3	17005/37	Gyenes u. – Selyem u. – Reménység u.	x		3	3
3	17005/28	Gyenes u. 1-3. – Váradi u. 22. között	x		3	3
3	18833/17	Gyógyszergyár u. 46 – 64. sz. ház Ny-i oldalán lévő játszótér	x		2	2
3	64057/33	Hímző u. – Boglár u. – Pünkösdfürdő u.	x		3	3
3	62321/153	Hollós K. L. u. 6. – Szinbád u. 1. és az ország út által határolt terület	x	x	2	2
3	18556/21	Huszti út 2-6.	x		3	3
3	62321/152	Jendrassik Gy. u. 1. – Bebó K. u. 2.	x		3	1
3	65552/68	Jós. U. 10. – Hadrianus u. 1. - 3.	x		2	2
3	64057/28	Juhász Gy. u. 11-13.	x		3	3
3	64057/19	Juhász Gy. u. 2-4.	x		3	3
3	63670/9	Juhász Gy. u. 32 – 38. sz. É- i oldalán	x		2	2
3	65552/68	Juhász Gy. u. 6. - 8. között	x		2	2
3	64057/33	Kabar u. 5. É-i oldalánál lévő játszótér	x		2	2
3	23152/36	Kanóc utcai játszótér (Óvoda mögött)	x		3	3
3	16179/4	Kecske u. – Nagyszombat u. sarkán lévő játszótér	x		3	2
3	17655/1	Kiscelli u. 8. – 12. – Szőlő köz 1. – 11. között	x		2	2
3	17725/1	Kiskorona u. 18. (Kiscelli posta mögött)	x		3	3
3	65552/68	Madzsar J. u. 23. - 25. – Budakalász u. 1.	x		2	2
3	18529/33	Meggyfa u. 25- 27. – Vihar u. közti terület	x		2	2
3	18438	Miklós tér	x		2	2
3	14636/8	Nagyszombat u. 4. (Árpád fejedelem útja)	x		2	2
3	62373	Petőfi tér	x		1	1
3	18024/6	Polgár u.	x		2	3
3	64057/33	Pünkösdfürdő u. - Hatvany L. u. 2. sarkán	x		2	2
3	18556/29	Reviczky E. u. 10-18. Ny-i oldala –Huszti út 9-17. közti játszótér	x		3	2
3	23035/4	Rozgonyi Piroska u. vége (Római part)	x		1	2
3	18910/82	Szérűskert u. 3-9. K-i oldala – Zab u.3-7. közti játszótér	x		2	2
3	23152/167	Váci M. tér 1-4. sz. ház Ny-i homlokzata előtti játszótér	x		2	3
3	18666/2	Vihar u. - Hunor u. 2. - Velence u. által határolt terület „Velence udvar”	x		3	2
3	18075/12	Vörösvári út 1 – 5. sz-ú ház É-i	x		1	2

		oldalán kis játszótér (Flórián tér mögött)				
3	62321/151	Zsirai M. u. 3. – Gulácsy L. u. 1.	x		2	1
4	70581/1	Aradi u 11.	x			
4	70581/1	Aradi u. 11.	x			
4	70581/1	Aradi u. 3-7.	x			
4	71171/3	Árpád út 119.	x			
4	74445	Aschner L. téri jtér	x	x		
4	71422/148	Bárdos A. u. 2-10.	x			
4	76100/3	Béke tér	x	x		
4	71422/84	Bercsényi utca	x			
4	70581/1	Berda J. u. 26. (Aradi u. 3-7.)	x			
4	70581/1	Berda J. u. 36-42.	x			
4	76561/119	Bőröndös u. 10.	x	x		
4	76561/121	Bőröndös u. 26-30.	x			
4	76561/211	Bőröndös u. 32.	x			
4	71422/95	Deák F. u. 53-61. mögött	x			
4	71422/124	Deák F. u. 75. mögött	x			
4	71422/124	Deák F. u. 81.mögött=Deák - Rózsa sarok	x			
4	71422/23	Deák F. u. 85-91.	x			
4	72331/23	Dugonics u. 38.	x			
4	72331/23	Dugonics u. 44/a. park és játszótér (murva, gyöngyk)	x	x		
4	76561/195	Dunakeszi u. 21-25.	x			
4	76561/195	Dunakeszi u. 3.	x			
4	76561/195	Dunakeszi u. 9.	x			
4	73129	Eötvös- Mikszáth u. sarok (murva!)	x			
4	76331/262	Erdősor út 6.	x			
4	70707/21	Erzsébet u. 34.	x			
4	76561/62	Falemez u. 14-18.	x			
4	76561/62	Falemez u. 1-5.	x			
4	76561/62	Falemez u. 18-24.	x			
4	76561/62	Falemez u. 7-17.	x			
4	76561/121	Farkaserdő u. 7.	x			
4	75649	Fiumei u. - Reviczky u.	x			
4	76485/83	Frangepán u. vége	x			
4	71422/127	Gábor Ignác Park jtér= Lebstück u 47-53.	x			
4	74793	Gyulai tér	x			
4	76561/69	Hajló u. 38.	x			
4	76561/69	Hajló u. 46.	x			
4	76539/78	Homoktövis u. 105-107. mögött	x			
4	76561/62	Intarzia u. 15-21.	x			
4	76561/62	Intarzia u. 7-13.	x			
4	76561/94	Járműtelep u. 1.	x			
4	76561/93	Járműtelep u. 3.	x			
4	76561/121	Járműtelep u. 7.	x			
4	0	József A. u. 17.	x			
4	70707/21	Kassai u. 11.	x			
4	70746/1	Kassai u. –Tél u. sarok	x			
4	71162/17	Katalin parki jtér	x			

4	76561/121	Kordován tér 2.	x			
4	76561/121	Kordován tér 6-8.	x			
4	76561/121	Kordován tér 7.	x			
4	76539/30	Külső Szilágyi út 108-120. mögött	x			
4	76561/204	Lakkozó u. 20-22.	x			
4	76561/204	Lakkozó u. 2-12. PARK	x			
4	76561/208	Lakkozó u. 37-43.	x			
4	76561/208	Lakkozó u. 62-66.	x			
4	76561/69	Lóverseny tér	x			
4	73589/2	Mátyás tér	x			
4	76539/56	Megyeri út 228.	x			
4	70581/1	Munkásotthon 5-11.	x			
4	70707/3	Munkásotthon u. 25-27.	x			
4	70897/5	Munkásotthon u. 41.	x			
4	70897/23	Munkásotthon u. 49-51.	x			
4	76561/54	Nádasdy K. u. 25.	x			
4	75028	Nádor u.-Vécsey u. sarok	x			
4	71329/22	Nyár u. 26-30. (Károlyi patika)	x			
4	71182/15	Nyár u. 95-101.	x			
4	76402	Nyárfa u.- Fűzfa u. sarok	x			
4	71182/12	Ősz. u. 133.	x			
4	76561/51	Pácoló u. 14-18.	x			
4	76561/62	Pácoló u. 8-12.	x			
4	72331/23	Pozsonyi u. 6/c.	x			
4	73332/2	Rákóczi tér	x			
4	71182/12	Rózsa u. 1-7.	x			
4	71182/15	Rózsa u. 19-21.	x			
4	71422/124	Rózsa u. 42. mögött	x			
4	71422/19	Rózsa u. 57-63.	x			
4	76539/56	Sárpatak u. 1-3. = Megyeri 216.	x			
4	75214/17	Sporttelep u. 13.	x			
4	75214/15	Sporttelep u. 21.	x			
4	75214/13	Sporttelep u. 29.	x			
4	75214/18	Sporttelep u. 5.	x			
4	70348	Szabadság park	x			
4	76561/121	Szabolcsi Bence tér (MURVA! Nem gyöngykavics)	x			
4	72452	Széchenyi tér	x	x		
4	73307/4	Szent Imre utcai park	x			
4	73316	Szent László tér	x			
4	71422/116	Szigeti J. u. 27.	x	x		
4	71422/113	Szigeti J. u. 9.	x			
4	76561/121	Szíjgyártó u. 5. PARK	x			
4	71182/12	Tél u. 136.	x			
4	70707/21	Tél u. 42-46.	x			
4	76561/195	Tóth A. u. 19-25.	x			
4	76561/195	Tóth A. u. 9-17.	x			
4	76561/224	Tulipánkert	x			
4	76331/194	Ugró Gy 5. Dalos Ovi mögött	x			
4	76331/233	Ugró Gy. sor – Erdősor út sarok	x			
4	76331/252	Ugró Gy. sor 15.	x			

4	76561/70	Ügető 12-20.	x			
4	76561/70	Ügető u. 1-7.	x			
4	76561/70	Ügető u. 2-8.	x			
4	71329/16	Viola u. 6-8.	x			
4	70897/23	Virág u. 13.	x			
4	71422/140	Závodszky Z. u. 11-21.	x			
4	71422/140	Závodszky Z. u. 23-33.	x			
4	71422/142	Závodszky Z. u. 35-45.	x			
4	71329/16	Árpád út 175.		x		
4	71422/16	Deák Ferenc u. 91.		x		
4	76331/252	Erdősor út 24.		x		
4	76298/8	Fóti út- Káposztásmegyeri út (2 db)		x		
4	71422/84	Lőrinc u.- Lebstück u.		x		
4	73 586/2	Mátyás tér		x		
4	70707/21	Munkásotthon u.- Kassai u.		x		
4	76555/1	Óceánárok u.- (Szilaspatak zöldsáv)		x		
4	76561/190	Óceánárok u.- Farkaserdő u. (2db)		x		
4	71422/61	Petőfi u. 26.		x		
4	76539/84	Sárpatak u. 14.		x		
4	71422/102 71422/103	Semsey park		x		
4	71422/173	Szigeti József u.10.		x		
4	71329/22	Tavasz u.		x		
4	70707/21	Tél u. 6.		x		
4	72561 72562 (Fővi.Önk)	Tó u. 54.- Istvántelki u. (2db)		x		
4	70707/21	Virág u. 11.		x		
4	70707/21	Virág u. 20. (2 db)		x		
5	24972	Honvéd tér	x		3	
5	24166/2	Károlyi Kert	x		3	
6	29729/9	Benczúr kert	x		3	3
6	29468	Hunyadi tér	x		2	3
6	29059	Jókai tér	x		1	3
6	29590	Lövölde tér	x		2	2
6	28227/3	Podmaniczky rézsű	x		1	
7	33717	Almássy tér	x	x	3	3
7	33137	Bethlen Gábor tér	x		2	3
7	33053/1	Garay tér	x		1	3
7	34161	Király utca 23, Kazinczy utca 57.	x		3	3
7	34302	Klauzál tér	x	x	3	
7	33502/1	Városligeti fasor 15.	x		3	3
8	38812	Golgota tér	x	x	3	1
8	36480	Gutenberg tér	x		2	1
8	36139/5	Jázmin utca	x		2	1
8	35865/3	Kálvária tér	x		3	1
8	35719/9	Leonardo köz 1-3.	x		3	1
8	35728/33	Losonci tér	x	x	3	3
8	35149	Mátyás tér:	x		3	3
8	36124	Práter u.	x		1	2

8	38689/3	Rezső tér	x	x	3	2
8	38839/15	Tisztes utca	x		2	2
8	38818/39	Vagon tér	x		2	1
8	35238/5	Horváth Mihály tér gimn.		x		
8	35123/4	Teleki tér		x		
9	38236/232	Aranyvirág sétány 1.	x			2
9	38236/232	Aranyvirág sétány 9.	x			2
9	38236/304	Csengettyű u. 16.	x			2
9	38236/321	Csengettyű u. 9-11.	x			2
9	38236/254	Dési Huber u. – Toronyház u. nagyjátszótér	x	x		2
9	38236/202	Dési Huber u. 11.	x			2
9	38236/232	Dési Huber u. 17-19.	x			2
9	38236/208	Dési Huber u. 4.	x			2
9	38236/264	Egyetértés u. 1-3.	x			2
9	38236/264	Egyetértés u. 5.	x			2
9	38236/342	Epreserdő u. 24.	x			2
9	38236/386	Epreserdő u. 33.	x			2
9	38236/342	Epreserdő u. 34-36.	x			2
9	37252	Ernő u. – Tűzoltó u.	x			2
9	37450	Ferenc tér	x			2
9	38236/769	Gyáli út 21-23.	x			2
9	38262/12	Haller park (2 db)	x			2
9	38236/389	Hurok u. 1-3.	x			2
9	38236/208	Ifjúmunkás u. 20. – Üllői út 161.	x			2
9	38236/144	Ifjúmunkás u. 32. – Csárdás köz	x			2
9	37325	Kerekerdő park (Lenhossék u. – Tűzoltó u.-Márton u.- Vendel u. által határolt terület)	x	x		2
9	36847	Markusovszky park (Kinizsi u.- Üllői út-Köztelek u.által határolt terület)	x	x		2
9	37280/8	Mihálkovics u. 12.	x			2
9	37280/8	Mihálkovics u. 4.	x			2
9	38236/386	Napfény u. 27.	x			2
9	38236/417	Napfény u. 3.	x			2
9	38262/12	Óbester u. (Vágóhíd u. 42.)	x			2
9	38236/376	Osztag u. – Füleki u. nagyjátszótér	x	x		2
9	38236/389	Pöttyös u. 9.	x			2
9	38236/779	Tárvíró u. 24.	x			2
9	38236/283	Távíró u. 25.	x			2
9	38236/612	Távíró u. 5.	x	x		2
9	37883/2	Tinódi u. – Vaskapu u.	x	x		2
9	38236/87	Toronyház u. sportkert	x	x		2
9	38236/208	Üllői út 153.	x			2
9	38236/405	Üllői út 175-177.	x			2
9	38236/405	Üllői út 189.	x			2
9	38241/19	Zombori u. (Váltó köz)	x	x		2
9	37361/4	Vendel u. 12.		x		
10	42309/86	Agyagfejtő u. 2-4.	x			
10	42526/376	Bársonyvirág utca	x			
10	38315/90	Bihari-Balkán lakótelep	x		3	
10	42526/21	Bojtocska u. VárosszÚli telep	x			
10	42101/13	Csombor u. 9.	x			
10	42309/12	Dombtető u.	x			
10	38431/23	Fokos utcai játszótÚr	x		1	
10	39210/39	Gépmadár 10-20. mögött	x		2	
10	39210/39	Gépmadár u. 12-16. Faforgácsos	x		2	
10	39210/45	Gépmadár u. 9-13.ovinál	x		2	
10	42309/104	Gőzmozdony u. 2-4.	x			
10	41717/96	Gutor tér	x			
10	39210/121	Gyakorló u. 11-13.	x	x	1	
10	39210/124	Gyakorló u. 15-17.	x		2	
10	39210/151	Gyakorló u. 3-5.	x		2	
10	39210/118	Gyakorló u. 7-9.	x		1	
10	39210/115	Gyakorló. u. 4. mögött (ÁRKÁD)	x		2	
10	42428/6	Gyalog-Fagyal-Szegély utca.	x			
10	41438/3	Halom köz 5-7.	x		1	
10	41397/1	Harmat köz 8/b.	x		1	
10	41105/16	Harmat u. 150-162.	x			
10	42046/4	Harmat u. 75/b.	x			
10	41203/41	Kada - Harmat u. (Kéknyelű u. 10.)	x		3	
10	41510/8	Kápolna utca 21. (Cserkesz u.)	x		2	
10	41203/41	Kéknyelű u. 14.	x		2	
10	42309/86	Lenfonó utca	x			
10	41105/11	Mádi - Lavotta - Harmat utca	x			
10	41397/1	Mádi u. 3a-3c.	x		1	
10	41160/1	Mádi u.123-125.	x			
10	42394/2	Mádi-Harmat utca	x			
10	41302/19	Mádi-Ihász u.	x		1	
10	41105/11	Mádi-Lavotta utca	x			
10	41067	Maglódi út	x			
10	38916/9	Máv lakótelep	x			
10	41540/121	Mongol-Kirgiz u.	x			
10	38924/123	Monori utca	x			
10	42033/49	Óhegy park (Dér u.)	x		3	
10	42033/49	Óhegy park (Kaland játszótér)	x		2	
10	42033/49	Óhegy park (Lóhere jt.)	x		1	
10	39136/1	Ónodi u.- Liget u	x		2	
10	42309/57	Pára utca 8.	x			
10	40907/7	Pilisi u. -Rákospatak játszótÚr	x		2	
10	38924/114	Pongrácz köz	x			
10	38911/30	Pongrácz u.	x			
10	41418	Rottenbiller kert	x		2	
10	38900/4	Salgótarjáni ˙t	x			
10	38315/105	Somfa köz 13-15.	x		1	
10	42444/35	Sportliget Harmat u. oldal	x			
10	42094/14	Száraz-Kada utca Medveszőlő	x			
10	38315/77	Szárnyas utca 2-4.	x		2	
10	38303/52	Száva park	x			
10	42046/1	Szlávy u. 81.	x			
10	42309/57	Szőlővirág u.	x			
10	42309/86	SzövőszÚk u. 4-6	x			
10	42309/94	Tavas u. 4.	x			
10	42309/86	Úhegyi ltp. (Lenfonó-Szövőszék)	x			
10	42309/13	Úhegyi sétány (Hang u.2.)	x			
10	39027/2	Vásárló u.	x		3	
10	38924/9	Vaskő utca	x			
10	41460/22	VeszprÚmi u. - Kőrösi u. 11.	x		1	
10	42414/293	Zsombék u. 42.	x			
11	43713	Abádi tér 4-13.	x		1	
11	4158/26	Baranyai tér 9-15.	x		2	
11	3467/1	Bártfai u. 45-51.	x		3	
11	2537	Beregszász tér 2-5.	x		2	
11	2380/24	Brassó út 1.	x		2	
11	43200/7	Bükköny utca	x		3	
11	4467/7	Diószegi u. 42.	x		1	
11	4158/34	Erőmű utca 9.	x		1	
11	43064/2	Fegyvernek utca 6-8.	x		3	
11	4275/11	Fehérvári u. 14-20.	x		2	
11	4326	Fehérvári ut 37-41.	x		3	
11	4328	Kanizsai utca 6.	x		1	
11	1782/24	Kaptárkő u. 7.	x		1	
11	4368/46	Könyves György u. 16.	x		1	
11	3533/46	Mérnök u. 38-40	x		1	
11	1918/23	Regős köz	x		1	
11	1918/10	Regős utca	x		1	
11	3125/69	Rozsnyó tér 4	x		3	
11	2473/16	Szent Adalbert tér 1-7.	x		2	
11	1782/35	Szentiványéj park	x		3	
11	1782/24	Torbágy utca	x		3	
11	1782/24	Torbágy utca 8.	x		3	
11	1918/17	Törökugrató utca	x		2	
12	7715/12	Böszörményi út 2.	x		1	
12	8585/1	Bürök u. park	x		1	
12	7904	Csörsz u. park	x		3	
12	8586	Deres utcai játszótér	x		2	
12	9612/8	Diana park	x		1	
12	9351/4	Eötvös József park	x		1	
12	8671/4	Fodor u. - Tállya u. játszótér	x		1	
12	8792/7	Fodor- u. Ágnes út játszótér	x		2	
12	9965	Határőr úti játszótér	x		2	
12	8262/22	Hollósy Simon tér játszótér	x		3	
12	9029	Irhás árok játszótér	x		1	
12	10396/3	Kútvölgyi út 62. jtér	x		2	
12	8258/13	Margaréta park	x		3	
12	9596	Mártonhegyi úti játszótér	x		1	
12	8416/5	Pagony u. - Fodor u. játszótér	x		2	
12	9849	Pethényi úti játszótér	x		3	
12	8825	Rácz Aladár u. játszótér	x		1	
12	9289/2	Rege park, fogas végállomásnál	x		2	

12	9305/1	Rege park, Kőbüfénél	x		3	
12	9183	Széchenyi emlék út - Ágnes út sarok	x		1	
12	10761/71	Szent Család park	x		3	
13	25680/72	1. Vizafogó udvar	x		2	
13	25714/25	2. Vizafogó udvar	x		2	
13	25714/25	3. Vizafogó udvar	x		2	
13	25714/37	4. Vizafogó udvar	x		2	
13	25714/25	5. Vizafogó udvar	x		2	
13	27829/91	Angyalföldi u. játszótér	x		2	
13	26085/96	Baba tér	x		3	
13	26085/207	Babér u. 19 játszótér	x		1	
13	26085/207	Babér u. 29. park	x		3	
13	26085/157	Bárka park	x		2	
13	26445/4	Béke 81 játszótér	x		2	
13	27403/6	Béke tér	x		3	
13	26413/3	Béke u. 69 játszótér	x		1	
13	25567/23	Bessenyei park	x		2	
13	26085/990	Debrecen park	x		3	
13	27605/5	Dombos játszótér	x		1	
13	25680/44	Dráva park	x		3	
13	26130/4	Fiastyúk 17 játszótér	x		2	
13	26361/4	Forgách köz játszótér	x		2	
13	26408/9	Futár park	x		3	
13	26413/3	Futár u. 10 játszótér	x		2	
13	27950/15	Gidófalvy 9-15 játszótér	x		2	
13	26077/16	Gyöngyösi sétány kis játszótér	x		3	
13	26077/16	Gyöngyösi sétány nagy játszótér	x		1	
13	26130/31	Hajós játszótér	x		3	
13	27997/11	Hun u 1-15 játszótér	x		2	
13	27950/15	Hun-Tüzér játszótér	x		2	
13	25825/13	Jakab J. 5 játszótér	x		3	
13	25825/13	Jakab J. 6 játszótér	x		3	
13	26087/4	Kárársz u. 1 park	x		3	
13	25838/14	Karikás F. 2-4 játszótér	x		1	
13	25838/14	Karikás F. 4-6 játszótér	x		1	
13	25562/1	Kárpát u. 38 mellett	x		2	
13	28179/1	Kassák - Bulcsu u.sarok	x		1	
13	28193	Kassák park	x		3	
13	26413/3	Keszkenő u. 7 játszótér	x		2	
13	26130/21	Máglya köz játszótér	x		2	
13	27287/1	Mókus játszótér	x		2	
13	25776/14	Népfűrdő 15 játszótér	x		2	
13	25776/10	Népfűrdő 19 játszótér	x		3	
13	26085/100	Nővér u 19 játszótér	x		1	
13	26974	Petneházy 92 játszótér	x		3	
13	26610/5	Reitter F. 116 játszótér	x		1	
13	26706/1	Rokolya u. 33 játszótér	x		1	
13	27580/5	Röppentyű köz 5-7	x		2	
13	27524/4	Szegedi 6-8 játszótér	x		3	
13	26072/5	Szobor u. 9 játszótér	x		2	

13	26631/4	Tahi 88 játszótér	x		1	
13	26694/4	Tatai u. 114 játszótér	x		3	
13	26694/7	Tatai u. 98 játszótér	x		2	
13	27997/11	Tüzér park	x		1	
13	25838/14	Váci út 143 játszótér	x		3	
13	25400/4	Victor Hugo park	x		3	
13	25776/25	Vizafogó sétány 2 játszótér	x		3	
13	25776/23	Vizafogó sétány 6 játszótér	x		1	
13	25430/6	Kárpát u. 4. labdapálya		x		
13	25828	Róber K. krt 12-18 labdapálya		x		
13	27648/1	Röppentyű köz labdapálya		x		
13	25572/1	Újlipót sportkert		x		
13	25838/14	Váci 134 labdapálya		x		
13	25776/33	Vizafogó sétány labdapálya		x		
14	40031/18	Adria sétány 2. és Egressy út 81. között	x		2	1
14	40057/2	Adria sétány 5/a-g mellett	x	x	1	3
14	31900/21	Angol u 43. mögött és Angol u 41. mellett	x		1	3
14	31913/1	Bánki Donát park 1-el szemben	x		1	1
14	29978/157	Csáktornya park 4. mellett	x		2	
14	31915/21	Fogarasi park 3 -5. és Szervián u. 20. között	x		2	3
14	31904/1	Fogarasi út 82. mögött	x		2	3
14	39470/91	Füredi u 60 -62., Tipegő u. 5. mellett	x		3	3
14	39221/71	Füredi u 7/ b mellett	x		3	3
14	39221/73	Füredi u. - Szentmihályi út sarok	x		3	3
14	30643/3	Ilosvai S. tér Czobor u-i fele	x		3	3
14	40017/12	Jerney u. 64. mellett	x		3	3
14	40017/7	Jerney u. 72. és Egressy út 75. között	x		1	1
14	29977/26	Kassai tér	x	x	3	1
14	30780/3	Kerékgyártó utca	x	x	3	3
14	39470/94	Kőszeg u. -Örs vezér tere 20. mögött	x	x	2	3
14	39982/7	Mogyoródi u. 112. mögött	x		3	3
14	39572/19	Nagy Lajos kir. útja 41/a-b. mögött	x		2	3
14	39920/1	Nagy Lajos kir. útja 85-95. mögött	x		1	1
14	31685/5	Nagybecskerek tér	x		2	3
14	39221/84	Ond vezér útja 17/ d mögött	x		1	3
14	39221/79	Ond vezér útja 47. és Szentmihályi út 4-6. mögött	x		2	3
14	39221/82	Örs vezér tere, Kerepesi út 98. mögött	x		2	3
14	31928/13	Padlizsán u. 1 -9. és 2-8. között	x		2	3
14	31911/19	Pillangó park 12 -vel szemben	x	x	3	3
14	31911/25	Pillangó park 8 -12. között	x		2	3
14	29973/312	Rákospatak park 7 -9-től délre	x		3	3
14	32151/38	Róna u. 102 -104. és 106-108. között	x		2	3
14	32151/38	Róna u. 106 -108. és 110-112. között	x		1	1

14	32226/36	Róna u. 148. mögött	x		2	3
14	29978/132	Sárköz u. 3/ a-c	x	x	3	3
14	40373/16	Szentmihályi út 21.	x	x	1	3
14	40391/3	Szentmihályi út 5 -11. között	x		1	
14	39470/91	Újváros park 4. mellett	x	x	1	3
14	32165/1	Újvidék tér - Egressy út felé eső része	x	x	2	3
14	32165/1	Újvidék tér - Thököly út felé eső része	x		3	3
14	29811/20	Uzsoki u. 48 -50. mögött	x		3	3
14	39740/1	Vezér u. 102 -108.	x		3	1
14	39470/91	Vezér u. 69/ d mellett	x		3	1
14	31903/22	Wass Albert tér 9 -10. mögött	x		1	1
14	39470/91	Zsálya u. 53 -55. mellett	x		3	
14	39221/75	Zsivora park	x		3	3
14	29987/185	Csáktornya utca 9. előtt		x		3
14	39470/91	Csertő u. 12-14. és 18-20. között		x		1
15	80778	Besenyő park	x		2	
15	89867/38	Csobogó utca 2.	x		1	
15	82937/4	Drégelyvár utca 1-5.	x		1	
15	82937/4	Drégelyvár utca 7-11.	x		1	
15	82716	Emlék tér	x		1	
15	88415/6	Énekes utca 1-11.	x		1	
15	87234	Eötvös utca- Rädda B. utca sarok	x		1	
15	90153/1	Epres sor-Kisfaludy utca sarok	x		1	
15	91158/215	Erdőkerülő utca 29. (SZIROM)	x		2	
15	88052	Géza fejedelem tér	x		1	
15	91158/216	Hartyán köz	x		3	
15	87607/2	Karácsony Benő park	x		1	
15	80735/35	Kazán utca	x	x	2	
15	91158/191	Kontyfa utca	x		3	
15	89867/38	Kossuth -lakótelep	x		3	
15	84744	Kozák tér	x		1	
15	91158/86	Kőrakás park 24-36.	x		1	
15	91158/216	Kőrakás park 38-43.mögött	x		1	
15	91158/216	Kőrakás park 44.	x		1	
15	89353	Közvágóhíd tér	x		1	
15	80790/15	Mézeskalács tér	x		1	
15	80735/31	Mozdony utca	x		1	
15	91158/223	Nádastó park	x		3	
15	91158/150	Nádastó park 3.	x		1	
15	91158/150	Nádastó park 6.	x		2	
15	82937/22	Neptun utca 88.	x		1	
15	82937/22	Neptun utca 90-96.	x		3	
15	91158/216	Nyírpalota utca 111.- Kőrakás park 62-64. között	x		1	
15	91158/215	Nyírpalota utca 1-21.	x		1	
15	91158/222	Nyírpalota utca 16-18.	x		1	
15	91158/216	Nyírpalota utca 95.	x		1	
15	81013/1	Obsitos tér	x	x	1	
15	80790/15	Őrjárat utca 17.	x		2	

15	83773	Őrjáró tér	x		1	
15	91158/35	Páskom park	x		3	
15	91158/215	Páskom park 35.	x		1	
15	91158/165	Páskomliget utca 59-75.	x		2	
15	82089	Pestújhelyi tér (MATÁV)	x		3	
15	91158/222	Száraznád utca	x		1	
15	91096/21	Szilas park 12-18.	x	x	2	
15	88713	Tarpai tér	x		2	
15	89203/2	Vácrátót tér	x		1	
15	91158/216	Árendás iskolánál-Szentmihályi út felé		x		
15	82937/13	Drégelyvár u. 25-43. mögött		x		
15	91158/216	Erdőkerülő u. Nyugdíjas ház mögött (2 db)		x		
15	91158/216	Hartyán iskola előtt		x		
15	91158/216	Hartyán köz- Szentmihályi u.között(2 db)		x		
15	91158/216	Kőrakás park 63. mögött (2 db)		x		
15	91158/150	Nádastó park 5.		x		
15	91158/215	Páskom park 10-11. mögött		x		
15	91158/165	Páskomliget 61. mögöt		x		
15	80821/7	Törökszegfű tér		x		
15	91158/81	Zsókavár u. 12. mögött		x		
16	104221	Andócs tér	x	x	3	
16	107984	Békés Imre tér	x		2	
16	102205/5	Borotvás utca	x		2	
16	106904/29	Csipkés köz	x		1	
16	106436	Emma u.	x		1	
16	102321/1	Enikő u.	x		2	
16	105842/42	Erzsébet liget	x		2	
16	115601/6	Felsőmalom u. 16.	x		2	
16	106904/29	Futórózsa u. 75.	x		1	
16	102879	Gerenda tér	x		3	
16	106904/3	Gizella tér 1.	x		1	
16	112420	György u. - Baross u.	x		1	
16	108763	Hársfa u. - Rákosi u.	x		3	
16	100849/1	Havashalom tér	x	x	3	
16	107820/2	Hermina utcai	x		2	
16	105887/1	Koronafürt u. 41.	x		1	
16	105882/1	Koronafürt u. 46.	x		3	
16	116178/2	Lapát utca	x		1	
16	106904/29	Linda tér (cukrászda)	x		1	
16	106051/9	Mészáros József u. 4.	x		1	
16	102321/1	Mogyorófás játszótér	x		1	
16	106904/29	Olga u. 16-22.	x	x	2	
16	107100/35	Orsika tér	x		3	
16	107100/35	Összefogás sétány	x		2	
16	109358	Pálfy tér	x		1	
16	114485	Pemete tér	x		3	
16	104826/2	Petőfi kert	x		3	
16	105887/1	Rezgőfű u. 1.	x		1	
16	100846	Sashalmi sétány	x		2	
16	110922/20	Szalmarózsa tér	x		2	
16	111091/1	Szepesi u.	x		3	
16	100002/11	Szolnoki u. - Cziráki u.	x		1	
16	100002/5	Szolnoki u. 4. mögött	x		1	
16	100006/10	Szolnoki u.-Egyenes u.	x		2	
16	116699	Tájház	x		3	
16	110922/20	Tavirózsa tér	x		1	
16	114692	Tóth Ilonka park Állás utca	x	x	2	
16	103256	Védő u.	x		1	
16	103247	Vívó u. ABC mögött	x		1	
16	105999	Zsélyi Aladár u. kicsi	x		1	
16	106013/1	Zsélyi Aladár u. nagy	x		1	
16	102321/1	Enikő u.		x		
16	103247	Lándzsa lakótelep Vívó utca		x		
16	100002/11	Ond lakótelep Egyenes utca		x		
16	110922/20	Szent korona lakótelep Szalma rózsa utca		x		
17	120003	502. u. 5.	x	x	1	
17	120099/5	525. tér	x	x	3	
17	125393/25	Akácvirág u., Földműves u., Gyökér u. Ferihegyi u. között	x		3	
17	131346	Aranykút utca	x		3	
17	121047/40	Borsó utca 34. mögött	x		2	
17	121047/37	Borsó utca 4-10. mögött	x		1	
17	125637/20	Bujákhida u. 28-30. szemben	x	x	1	
17	131470	Demjén u. 9-15.	x		2	
17	127161	Derkovits tér	x		3	
17	125393/52	Egészségház utca 16-22. mögött	x		1	
17	125393/25	Egészségház utca 6-14. mögött	x		2	
17	131991	Fackh Károly tér 131991	x		3	
17	125637/20	Ferihegyi u. 84. mögött	x		1	
17	125393/52	Földműves u. 15-17. mögött	x		1	
17	125393/60	Földműves u. 21-23. mögött	x		2	
17	138217/272	Gyolcsrét utca 1.138217/272	x		2	
17	129269/1	Heltai tér 129269/1	x		3	
17	129269/3	Heltai tér 129269/3	x	x		
17	128468/58	Kaszáló u. 121-147. között	x		1	
17	128468/58	Kaszáló u. 40-46. mellett	x		1	
17	128468/58	Kaszáló u. 49-71. között	x		1	
17	128468/58	Kaszáló u. 73-75. előtt	x	x	3	
17	128468/58	Kaszáló u. 73-95. között	x		1	
17	128468/58	Kaszáló u. 97-119. között	x		1	
17	128468/58	Kaszáló utca	x		1	
17	121127/35	Kis u. 8.	x		2	
17	135896	Köszörűs tér	x		3	
17	139311	Pásztorfalva u. 58.	x	x	3	
17	125393/70	Pesti út 153.	x	x	2	
17	128457/6	Pesti út 160.	x		1	
17	137909/379	Risztics J. u. 9.	x	x	3	
17	136943	Rózsaszál u. 46.	x	x	2	
17	122642/1	Szabad május tér	x	x	3	
17	125393/52	Szabad május tér	x		2	
17	134510/49	Tabán u. 14.	x	x	1	
17	127594/280	Tanár u. 103-111.	x	x	3	
17	126336	Tápió u. 20.	x	x	3	
17	124356	Tessedik tér	x		2	
17	136943	Tiszaörs utca	x			
17	121047/44	Újlak u. 116.	x		3	
17	121127/50	Újlak u. 22-26.	x		1	
17	121047/29	Újlak u. 41-47.	x		1	
17	121127/32	Újlak u. 5.	x		2	
17	121127/47	Újlak u. 56-60.	x		1	
17	121127/32	Újlak u. 7.	x		2	
17	121127/44	Újlak u. 80-84.	x		1	
17	121047/51	Újlak u. 9.	x		1	
17	121127/65	Bakancsos u. dühöngő		x		
18	152787	Ajtony u. - Alpár u.	x		2	
18	145201/42	Alacskai út - Nyárfás u.	x		3	
18	146620	Barcika tér	x		1	
18	150259/63	Baross u. 100.	x		1	
18	150259/116	Baross u. 108.	x		1	
18	151159/26	Barta Lajos u. 1.	x		1	
18	150046	Bókay gödör	x		2	
18	153081/49	Búvár Kund tér	x		3	
18	151126/12	Csontváry u. 1-13.	x		3	
18	151126/12	Csontváry u. 15-23.	x		3	
18	151159/48	Csontváry u. 25-37.	x		3	
18	151159/48	Csontváry u. 40-48.	x		3	
18	151159/48	Csontváry u. 50-58.	x		2	
18	150259/122	Darus u. 2.	x		2	
18	152180/16	Dolgozó u. 11.	x		1	
18	152180/16	Dolgozó u. 13.	x		1	
18	152175/21	Dolgozó u. 2. szemben	x		1	
18	152180/16	Dolgozó u. 20.	x		1	
18	151657/2	Eötvös-Darányi u.	x		3	
18	152172/29	Építő u. 10. mögött	x		2	
18	152172/29	Építő u. 24.	x		2	
18	155756	Gerely u.	x		2	
18	152616/8	Gölle u. 1.	x		3	
18	148821	Gyékény tér	x		3	
18	147759/6	Halomi út	x		2	
18	147583	Hargita tér	x		2	
18	151126/48	Havanna u. 1-13.	x		2	
18	151126/26	Havanna u. 13-17.	x		1	
18	151126/48	Havanna u. 16-28.	x		3	
18	151159/48	Havanna u. 54-64.	x		3	
18	151159/48	Havanna u. 64-74.	x		2	
18	150259/97	Hosszúház u. 2.	x		2	
18	140694	Hősök tere	x		2	
18	150259/103	Igaz u. 2.	x		1	
18	150228/156	Ipacsfa u. 8.	x		3	
18	156157/87	Jáde u. 6-8	x		2	
18	145688/3	Kandó tér	x		3	
18	143743	Kapocs u.	x		2	
18	143743	Kapocs u. 51.	x		2	

18	152180/16	Kézműves u.	x		2	
18	152180/16	Kézműves u. - Dolgozó u.	x		2	
18	152194/19	Kézműves u. 14.	x		1	
18	152194/19	Kézműves u. 2.	x		1	
18	152172/29	Lakatos u. 1-3.	x		1	
18	152177/7	Lakatos-Nefelejcs u.	x		3	
18	154135/1	Martinovics tér	x		2	
18	152175/19	Mikszáth K. 2. mögött	x		1	
18	140482/5	Nemes u. 56.	x		1	
18	157983	Pöstyén tér	x		2	
18	145664	Rudawszky tér	x		1	
18	156101/5	Sas u.	x		3	
18	157553	Szemere I. tér	x		1	
18	159264/3	Tátrafüred tér	x		3	
18	154686/2	Thököly-Szegfű u.	x		2	
18	144224	Tímea tér	x		1	
18	150259/111	Vándor Sándor u. 14.	x		3	
18	141154	Vásáros tér	x		3	
18	150259/77	Vikár B. u. 13.	x		2	
19	160552	Corvin krt. - Pannónia út 18.	x		2	2
19	162700/7	Csokonai u. 18. - Simonyi u.	x		2	2
19	163865/1	Deák F. u. – Vécsey u.	x		3	3
19	161406/56	Dobó K. u. 19. - Kazinczy u. 18.	x		1	2
19	166906/11	Élmunkás ltp. süllyesztett	x		3	2
19	168105	Győrffy I. tér	x		2	2
19	169172/25	Háromszék u. - Csiky u.	x		2	2
19	164766	Hunyadi tér	x		2	2
19	164350/15	Jókai u. - Zrínyi u.	x	x	2	2
19	161406/4	József A. u. 36-42.	x		1	2
19	161406/4	József A. u. 50-56.	x		2	2
19	160817	Kapisztrán u.	x		2	2
19	168840/2	Karton u.	x		2	2
19	162242/7	Katica u. 2-8. – Kosárfonó u. 26-28.	x		1	3
19	162700/7	Klapka u. - Szigligeti u.	x	x	3	2
19	160576	Kós K. tér	x	x	3	3
19	164249/6	Kossuth u. 16. – Zrínyi u. 27.	x		2	3
19	162242/7	Lehel u. - Eötvös u.	x		3	2
19	164106/1	Nagysándor J. u. 2-12. – Petőfi u. 1 – 9.	x	x	3	3
19	164688/1	Ötvenhatosok tere	x	x	2	2
19	161957/23	Petőfi u. 1. - Batthyány u.	x		2	2
19	161406/56	Rákóczi u. 24. - Hunyadi u. 23.	x	x	2	2
19	164692/5	Templom tér	x		2	2
19	161406/56	Toldi u. - Kazinczy u.	x	x	2	2
19	161406/56	Toldi u. – Széchenyi u.	x		3	3
19	161957/23	Batthyány u. 16-tal szemben		x		
19	162700/7	Csokonai u. - Móricz Zs. U. sarok		x		
20	170424/6	Ady Endre u.3. - Török Flóris u. 26-28.	x		3	
20	178208/22	Alsóteleki utca 48-54.	x	x	3	
20	170204/63	Baross u. - Helsinki ut	x		1	
20	171043	Baross utca 54-58.	x		1	
20	171190/26	Berkenye sétány	x		1	
20	171190/55	Berkenye sétány	x		2	
20	170204/44	Bíró M. u. -Topánka utca	x		1	
20	170013/4	Csokonya utca	x		3	
20	170269/30	Gubacsi u. - Pázsitos sétány	x	x	2	
20	170269/16	Hársfa sÚtány - János utca	x	x	3	
20	170224/15	Határ ut - Ónódi utca	x		1	
20	170970/7	Helsinki ut - Attila utca	x		2	
20	170206/10	Helsinki ut 4. - Baross utca 34.	x		1	
20	182182/1	Hunyadi János tér	x		2	2
20	171190/36	Kalmár Ilona sétány	x		2	
20	177285/2	Klapka tér	x		1	
20	170204/13	Kossuth Lajos tér	x		3	
20	178208/26	Lenke utca	x		3	
20	179422/3	Magyarok Nagyasszonya tér	x		1	
20	181016	Mátyás Király tér	x		1	3
20	171167/5	Nagy Győri I. köz 2-6.	x		1	
20	170594/13	Ónodi u. - János utca	x	x	3	
20	180519/12	Orsolya utca 7-9.	x		3	
20	181888/28	Rimaszombat utca 14-20.	x		3	
20	180519/34	Ritka utca 5-7.	x		1	
20	172539/7	Tátra tér	x		3	
20	170013/8	Téglagyár tér	x		1	
20	170013/20	Teremszeg utca	x		1	
20	170204/91	Topánka utca 10-14.	x		2	
20	170204/60	Topánka utca 4-8.	x		1	
20	178696/1	Vörösmarty tér	x		1	
20	171072/2	Zilah u. 67.	x		2	
20	171046	Zilah utca 3-5.	x		1	
21	209600/4	Ady Endre u.- Táncsics Mihály u. által határolt területen található játszótér	x		1	3
21	208392/1	Bajcsy Zsilinszky lakótelepi központi játszótér (Bajcsy Zs. 60.)	x	x	3	2
21	201837/35	Béke tér	x	x	1	3
21	202788/56	Bordás u. 20-24. társasháznál található játszótér	x		1	2
21	213002/75	Cirmos sétány 17-29. társasháznál található játszótér	x		1	3
21	209364/21	Csete Balázs u.- Zsák Hugó u. által határolt terület	x	x	1	3
21	213002/75	Csikó sétány 11-23. társasháznál található játszótér	x		1	2
21	207702/6	Görgey A. tér 5. társasháznál található játszótér	x		1	2
21	205800	Hollandi úti- kompnál található játszótér	x		1	3
21	205196/2	Hollandi úti-Kis-Duna liget játszótér	x		1	3
21	210671/34	II. Rákóczi Ferenc út 268.	x		1	3
21	208633/1	II. Rákóczi Ferenc út 94-96. társasháznál található játszótér	x		1	3
21	200844/1	Iskola téri játszótér	x		1	3
21	200524/1	Jupiter 6. társasháznál található játszótér	x		1	2
21	202776/1	Kapos u. 26-30. társasháznál található játszótér	x		1	3
21	208394/1	Katona József u. 1-3. társasháznál található játszótér	x		1	3
21	208165/16	Királymajori ltp. központi játszótér (Dunadülő u. 3-5.)	x	x	3	2
21	208495/32	Kiss János alt. u. 59-65. társasháznál található játszótér	x	x	1	3
21	202332	Kokilla téri játszótér	x	x	1	3
21	208495/21	Kossuth 88-94. társasháznál található játszótér	x		1	3
21	201822/8	Kossuth Lajos u. 112-120. társasháznál található játszótér	x		1	3
21	210671/34	Krizantém 16. társasháznál található játszótér	x		1	2
21	208165/16	Makád u. 2. társasháznál található játszótér	x		1	3
21	201031/56	Nyírfa-Szigliget u. által határolt terület	x	x	1	3
21	213002/75	Nyuszi sétány 7-19. társasháznál található játszótér	x	x	1	3
21	201031/61	Óvoda u. 8-10 - Erdősor 26. társasház között található játszótér	x		1	3
21	201031/50	Óvoda-Zrínyi utca által határolt területen található központi játszótér	x		3	2
21	208529/17	Petz Ferenc u. 28.	x		1	3
21	213002/74	Puli sétány 1. társasháznál található terület	x	x	1	3
21	201031/10	Reggel u. 1. társasház mögött található játszótér	x		1	3
21	201031/40	Reggel u. 18. társasháznál található játszótér	x		1	3
21	209195	Sás u.-Popieluszko u. által határolt területen található játszótér	x		1	3
21	200541	Szabadság 27-33. társasház mögött található játszótér	x		1	3
21	208664/1	Szent Imre tér	x		1	3
21	202519	Szent László u.- Tárház u. által határolt területen található játszótér	x		1	2
21	200509	Tejút 9. társasháznál található játszótér	x		1	2
21	213002/74	Tihanyi u.- Puli sétány által határolt területen található játszótér	x	x	1	2
21	200025/10	Vízmű lakótelepi játszótér (II. Rákóczi F. út 345.)	x	x	1	3
21	200959/13	Zöldfa u. 10. társasháznál található játszótér	x		1	2
21	201031/4	Zrínyi u. 4. társasház mögött található (Spar) játszótér	x		1	3
21	208165/16	Királymajori lakótelepen található dühöngő (Dunadülő u. 7.)		x		
21	208495/32	Kiss J. alt. végén található		x		

		dühöngő				
21	209604	Kossuth L. u. 50. belső udvar dühöngő (Kossuth L. u.- Templom utca közötti terület)		x		
21	201031/49	Simon Bolivár lakótelepen található dühöngő (Simon B. 13.)		x		
22	220589/3	Anna u. 18. mellett	x			3
22	222869/30	Arany János ltp.	x			3
22	231326/6	Bartók Béla u. 5-7. között	x			2
22	231326/6	Bartók Béla u. 7-9. között	x			2
22	231444/1	Csút u. 10. mögött	x			3
22	231444/1	Csút u. 6. mögött	x			2
22	231444/1	Csút u. 8. mögött	x			2
22	221627	Elza u. - Barátcinege u.	x		1	3
22	231326/6	Fácán u. 3. - Társasház u. között	x			3
22	231326/6	Fácán u. 3.mellett	x			2
22	234464	Hír u. Péter Pál u. -Kőérberki u. sarok	x			
22	220446/1	Honfoglalás u. 14-16.	x			3
22	220561	Játék u. 30-32.	x			3
22	220561	Játék u. 34-36.	x			2
22	224582/19	József Attila ltp. - Dévény u. 3. mögött	x			3
22	225391/1	Komáromi uti kiserdő	x		1	3
22	223648/8	Kossuth Lajos ltp. (OTP mögött)	x			3
22	223830	Kossuth Lajos u. 45. mellett	x			3
22	220579/1	Leányka u. 3-5.	x			3
22	220579/1	Leányka u. 5-7.	x			3
22	220555/6	Leányka utcai szánkózódomb	x			3
22	231326/6	Nagytétényi ut 236. mögött	x			1
22	231636/10	Nagytétényi ut 244. mellett	x			2
22	224494	Pannónia u. 40-44.	x	x		3
22	223545	Péter Pál u. 6.	x			3
22	228882/26	Rákóczi u. 8. mögött	x		1	3
22	228882/3	Rózsakert u. 15. - Tűzliliom u. 55.	x		1	3
22	228882/3	Rózsakert u. 21. sarka	x	x	1	3
22	228882/3	Rózsakert u. 29. - Tűzliliom u. 45.	x	x	1	3
22	229277/12	Rózsakert u. 57. mögött	x			3
22	231963	Sallai F.- Nagytétényi ut	x			3
22	223562	Szent István tér	x			3
22	231326/6	Tenkes u. 3. szám előtt	x			2
22	231326/6	Tenkes u. 3-5. között	x			2
22	231326/6	Tenkes u. 5-7. között	x			2
22	231326/6	Tenkes u. 6. garázsor között	x			3
22	231326/6	Tenkes u. 7-9. között	x			2
22	231326/6	Tenkes u. 9-11. között	x			2
22	229261/13	Terv u. 27. előtt	x			3
22	220661	Tompa u.	x			2
22	224582/19	Vöröskereszt u. - Nagytétényi u. sarok	x			3
22	229684/2	XVI. Utcai játszótÚr	x			3
23	196197/6	Csúzda tér	x			2
23	184928	Dobó utcai park	x			
23	185966	Felső Duna sor - Hősök tere rézsű	x			2
23	185613/1	Hősök tere	x			3
23	188061	Július tér	x			2
23	187215/1	Karmazsin utcai játszótér	x			2
23	195271/103	Kiskócsag utca	x			3
23	183358	Nyír utcai játszótér	x			3
23	195271/13	Szent László utca - Sósmocsár utca	x			3
23	186433	Templom utcai játszótér	x			
23	183721	Tószeg utcai játszótér	x			3
23	186565	Vadvíz utcai játszótér és park	x	x		2

Forrás: Fővárosi és kerületi önkormányzatok adatszolgáltatásai (2011); Kőbánya játszótér fejlesztési koncepciója (2010); www.jatszoterkereso.hu (2011)

LAKÓTERÜLETEK ZÖLDFELÜLETI BORÍTOTTSÁGA

BUDAPEST

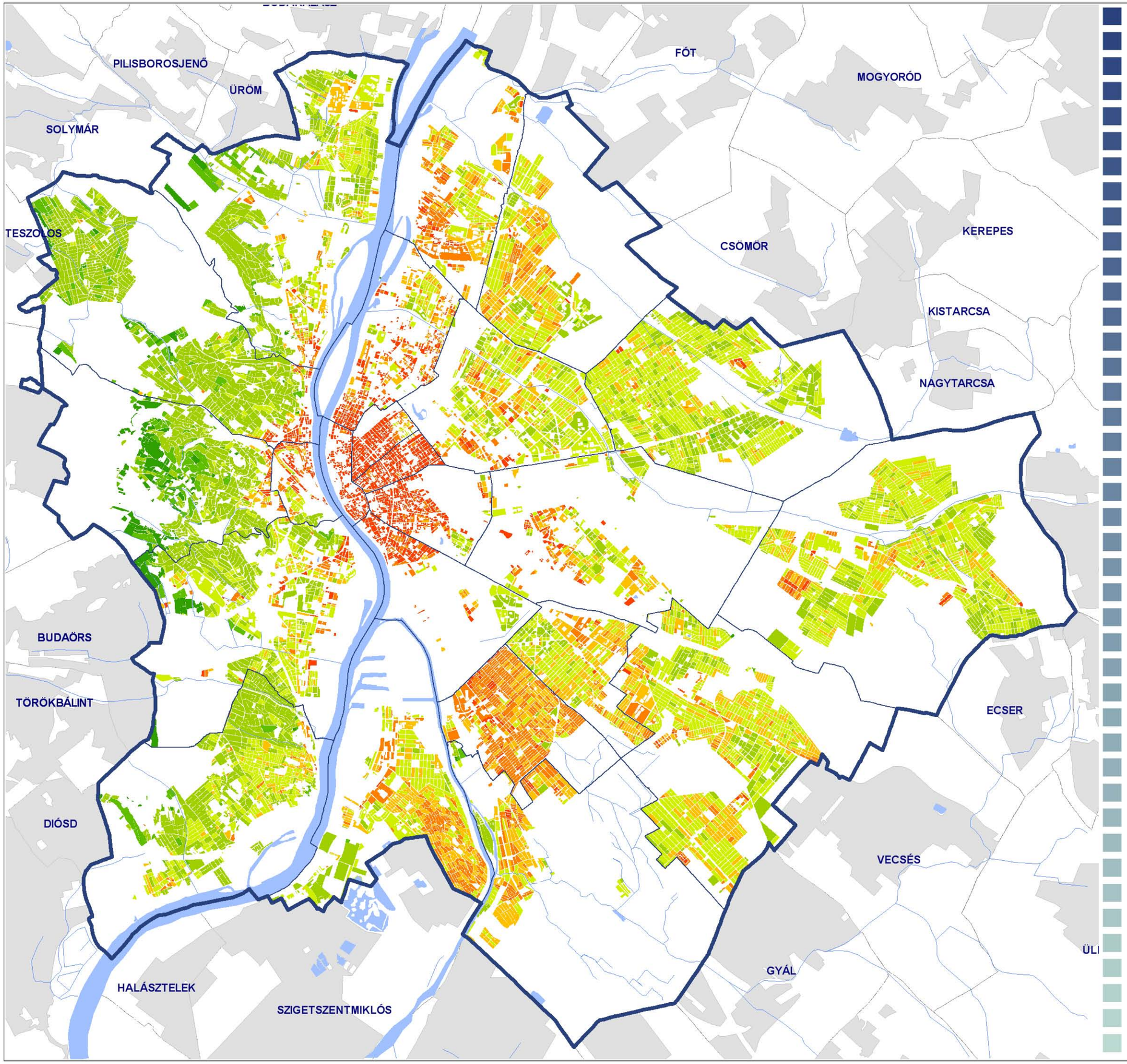

Jelmagyarázat:

Zöldfelületi borítottság aránya (%)

- 0 - 10
- 10 - 25
- 25 - 35
- 35 - 50
- 50 - 75
- 75 - 85
- 85 - 100

A zöldfelületi borítottság vizsgálatához a Budapesti Corvinus Egyetem, Tájtervezési és Területfejlesztési Tanszék kutatási eredményeit használtuk fel.
A vizsgálat alapját képező adatbázis 2010. július 14-én rögzített Landsat TM5 Műholdfelvétel felhasználásával készült.

BUDAPEST FŐVÁROS VAGYONKEZELŐ KÖZPONT ZRT.

BFVT Kft.

MŰ-HELY ZRT.

URBANISTA STUDIO KFT.

2011. OKTÓBER HÓ