

# BUDAPEST FŐVÁROS TELEPÜLÉSSZERKEZETI TERVE











M = 1 : 50000

## IV. A TERÜLET FELHASZNÁLÁSÁT VESZÉLYEZTETŐ, ILLETŐLEG BEFOLYÁSOLÓ TÉNYEZŐK











### 1. ÉPÍTETT KÖRNYEZET ÉRTÉKEINEK VÉDELME

#### JELMAGYARÁZAT:

##### JÓVÁHAGYANDÓ ELEMELK:

-  Városszerkezeti, városképi szempontból kiemelten védendő karakterű összárosi jelentőségű terület
-  Városszerkezeti, városképi szempontból védendő karakterű összárosi jelentőségű terület
-  Városszerkezeti, városképi szempontból védendő karakterű helyi jelentőségű terület
-  A városképi illeszkedés szempontjából kiemelten kezelendő Duna-parti terület
-  A táji környezethez való illeszkedés szempontjából kiemelten kezelendő Duna-parti terület
-  Városképileg kiemelten kezelendő, látványérzékeny nyomvonal
-  A város látványának feltárulása szempontjából kiemelten kezelendő nyomvonal
-  Magasépítmények elhelyezhetősége szempontjából kiemelten védett övezet
-  Magasépítmények elhelyezhetősége szempontjából védett övezet
-  Magasház elhelyezése nem megengedett

##### TÁJÉKOZTATÓ ELEMELK:

-  Világörökség területei
-  Műemléki jelentőségű területek
-  Egyedi határozattal kijelölt műemléki környezet
-  Fővárosi értékvédelmi területek  
(az 54/1993. (1994. II. 1.) Főv. Kgy. számú rendelet és módosításai alapján fővárosi védeltségű épületegyüttesek)
-  Védetté nyilvánított régészeti lelőhelyek
-  Nyilvántartott régészeti lelőhelyek
-  Meglévő főút
-  Tervezett főút
-  Tervezett főút felszín alatt
-  Belterületi határ

