

# BUDAPEST FŐVÁROS TELEPÜLÉSSZERKEZETI TERVE

M = 1 : 50000






## IV. A TERÜLET FELHASZNÁLÁSÁT VESZÉLYEZTETŐ, ILLETŐLEG BEFOLYÁSOLÓ TÉNYEZŐK

### 4. ZÖLDFELÜLET-, VÍZ- ÉS TERMÉSZETVÉDELEM








Aktualizálva: 2012. július 31.

#### JELMAGYARÁZAT:

##### JÓVÁHAGYANDÓ ELEMEEK:

-  Védelemre javasolt erdőterületek
-  Védelemre javasolt jelentős zöldfelületű intézménykertek
-  Védett és védelemre javasolt közparkok, terek, kertek
-  Védett és védelemre javasolt temetők
-  Városszerkezeti jelentőségű, ökológiailag érzékeny terület

##### TÁJÉKOZTATÓ ELEMEEK:

-  Országos jelentőségű védett természeti területek
-  Helyi (fővárosi) jelentőségű védett természeti területek, értékek
-  Helyi (fővárosi) jelentőségű védett természeti területek, értékek védőzónái
-  Hidrogeológiai védőterületek
-  Vízfolyások külterületi védőzónája
-  Szükséges vízvédelmi beavatkozás
-  Belterületi határ vonal

